

TUGAS AKHIR

ANALISIS DEBIT ALIRAN PERMUKAAN DENGAN MEMANFAATKAN SISTEM INFORMASI GEOGRAFIS (STUDI KASUS : KABUPATEN TRENGGALEK)



**Diajukan untuk memenuhi persyaratan
dalam mencapai gelar sarjana S1 Teknik Geodesi**

oleh :

**Atet Sindu
NIM : 9825031**

**JURUSAN TEKNIK GEODESI
FAKULTAS TEKNIK SIPIL DAN PERENCANAAN
INSTITUT TEKNOLOGI NASIONAL
MALANG
2005**

MILIK
PERPUSTAKAAN
ITN MALANG

**ANALISIS DEBIT ALIRAN PERMUKAAN DENGAN
MEMANFAATKAN SISTEM INFORMASI GEOGRAFIS
(STUDI KASUS : KABUPATEN TRENGGALEK)**

TUGAS AKHIR

**Diajukan untuk memenuhi persyaratan
dalam mencapai gelar sarjana S1 Teknik Geodesi**

oleh :


Atet Sindu

NIM : 9825031

Menyetujui

Dosen Pembimbing I

24/105
/4



(Ir. Agus Suharyanto, M. Eng, Ph.D)

Dosen Pembimbing II



(Ir. D.K. Sunaryo, MS. Tis)

Mengetahui

Ketua Jurusan Teknik Geodesi



(Ir. D.K. Sunaryo, MS. Tis)

Dipertahankan didepan panitia penguji Tugas Akhir Jurusan Teknik Geodesi, Fakultas Teknik Sipil dan Perencanaan, Institut Teknologi Nasional Malang, dan diterima untuk memenuhi sebagian dari syarat-syarat guna memperoleh gelar sarjana S1 Teknik Geodesi.

Panitia Ujian Tugas Akhir

Ketua



(Ir. A. Nurul Hidayati, MTP)
Dekan FTSP

Sekretaris

(Ir. D.K. Sunaryo, MS. Tis)
Ketua Jurusan Teknik Geodesi

Anggota Penguji

Penguji I

(Ir. D.K. Sunaryo, MS. Tis)

Penguji II

(Ir. M. Ruslin Anwar, Msi)

Penguji III

(Ir. Agus Darpono, MT)

KATA PENGANTAR

Segala puji dan syukur kehadiran Allah SWT berkat rahmat dan hidayahnya, perjuangan penulis dalam menuntut ilmu di Institut Teknologi Nasional Malang hingga hari yang membahagiakan ini. Tulisan ini sebagai salah satu syarat untuk mencapai gelar sarjana S1, penulis memilih program ilmu Sistem Informasi Geografis dengan mengambil judul : "Analisis Debit Aliran Permukaan dengan Memanfaatkan Sistem Informasi Geografi", dengan mengambil studi kasus di Kabupaten Trenggalek Jawa Timur.

Ungkapan rasa terima kasih yang setulusnya, penulis sampaikan kepada semua pihak yang membantu, mendukung, dan menasehati sehingga terselesaikannya karya tulis ini, terutama pada :

1. **Ir. D.K. Sunaryo, MS. Tis**, selaku Ketua Jurusan Teknik Geodesi dan dosen pembimbing, atas kebijakan dan bimbingannya.
2. **Ir. Agus Suharyanto, M. Eng, Ph.D**, selaku dosen pembimbing atas bimbingan, saran dan nasehatnya.
3. **Ir. M. Nurhadi, MT**, selaku dosen wali Teknik Geodesi angkatan tahun 1998.
4. **Bapak dan Ibu** dosen Teknik Geodesi.
5. **Kepala Dinas Pengairan** Kabupaten Trenggalek atas data dan informasinya.
6. **Kepala BAPPEDA** Kabupaten Trenggalek, atas data dan informasinya.
7. Semua teman-teman yang turut membantu dalam proses pengerjaan tugas akhir ini.

Penulis menyadari karya tulis ini masih jauh dari kata sempurna, sehingga memerlukan perbaikan. Untuk itu penulis mengharapkan saran dan kritik yang bersifat membangun dari pembaca demi kesempurnaan penulisan ini. Akhirnya semoga karya tulis ini bermanfaat bagi para pembaca sekalian terutama yang berkecimpung dalam bidang Geodesi.

Malang, April 2005

Penulis

DAFTAR ISI

Lembar Judul	i
Lembar Persetujuan	ii
Lembar Pengesahan	iii
Lembar Persembahan	iv
Kata Pengantar	v
Daftar Isi	vii
Daftar Gambar	x
Daftar Tabel	xii
Daftar Lampiran	xiii
Bab I Pendahuluan	
1.1. Latar Belakang	1
1.2. Identifikasi Masalah	2
1.3. Perumusan Masalah	2
1.4. Tujuan Penelitian	2
1.5. Batasan Masalah	3
1.6. Manfaat Penelitian	3
1.7. Tinjauan Pustaka	3
1.8. Sistematika Penulisan	4
Bab II Landasan Teori	
2.1. Pengertian Sistem Informasi Geografis	5
2.2. Subsistem Sistem Informasi Geografis	6

2.3. Komponen Sistem Informasi Geografis	8
2.4. Permodelan Sistem Informasi Geografis	9
2.5. Karakteristik Sungai	11
2.5.1. Daerah Pengaliran Sungai	12
2.6. Analisa Hidrologi	14
2.6.1. Curah Hujan Rata-rata Harian Maximum	14
2.6.2. Koefisien Pengaliran	15
2.6.3. Intensitas Curah Hujan	17
2.6.4. Debit Banjir Rencana	19
2.6.5. Jenis Tanah	20
2.6.6. Kemiringan Lereng	20

Bab III Pelaksanaan Penelitian

3.1. Data dan Alat Penelitian	22
3.2. Peralatan Yang Digunakan Untuk Pemrosesan Data	22
3.3. Metodologi Penelitian	23
3.3.1. Persiapan Penelitian	23
3.3.2. Pemasukan dan Pengelompokan Data	24
3.3.3. Pembuatan Topologi	24
3.3.4. Penggabungan Data	24
3.3.5. Penyajian Hasil	25
3.4. Analisa Sistem Informasi Geografis	25
3.5. Digitasi Data Spasial	31
3.6. Export Data Spasial ke Arc/Info	33

3.7. Membangun Topologi	33
3.8. Pemilihan Data Atribut	35
3.9. Penyusunan Data Atribut	37
3.10. Penggabungan Data	39
3.11. Langkah Analisa Sistem Informasi Geografis	39

Bab IV Analisa Hasil Dan Pembahasan

4.1. Analisa Tahapan Penelitian	40
4.2. Analisa Data-data Spasial Dalam Menentukan Analisis	
Debit Aliran Permukaan	50
4.2.1. Pemberian Nilai Koefisien Unit Lahan (C)	50
4.2.2. Perhitungan Intensitas Curah Hujan	54
4.2.3. Perhitungan Debit Sub Daerah Pengaliran Sungai	
Dengan Metode Rasional	56
4.2.4. Analisa Potensi Debit Aliran Permukaan	59

Bab V Kesimpulan

5.1. Kesimpulan	62
5.2. Saran	63

Daftar Pustaka

Lampiran

DAFTAR GAMBAR

Gambar 2.1. Tumpang susun secara identity	10
Gambar 2.2. Tumpang susun secara Union	10
Gambar 2.3. Tumpang susun secara Intersection	11
Gambar 2.4. Tumpang susun secara Update	11
Gambar 2.5. Gambaran sebuah Daerah Aliran Sungai	13
Gambar 3.1. Bagan Diagram Alir Penelitian	26
Gambar 3.2. Bagan Diagram Alir Analisa	29
Gambar 3.3. Bagan Analisa Faktor Pengaliran	30
Gambar 4.1. Layer Batas Kecamatan yang belum di edit	41
Gambar 4.2. Layer Batas Kecamatan yang sudah di edit	41
Gambar 4.3. Proses Topologi	42
Gambar 4.4. Peta Administrasi dalam bentuk *.shp	42
Gambar 4.5. Peta Penggunaan Lahan dalam bentuk *.shp	43
Gambar 4.6. Peta Jenis Tanah dalam bentuk *.shp	43
Gambar 4.7. Peta Kelerengan dalam bentuk *.shp	44
Gambar 4.8. Peta Curah Hujan dalam bentuk *.shp	44
Gambar 4.9. Peta Daerah Pengaliran Sungai dalam bentuk *.shp	45
Gambar 4.10. Jenis Tanah	45
Gambar 4.11. Contoh Proses Join Item	46
Gambar 4.12. Contoh Proses Overlay Jenis Tanah dan Kelerengan	47
Gambar 4.13. Contoh Proses Overlay Faktor Pengaliran (C)	48

Gambar 4.14. Contoh Proses Overlay Curah Hujan Dan Daerah Pengaliran Sungai	48
Gambar 4.15. Contoh Proses Overlay Debit Rasional (Q)	49
Gambar 4.16. Contoh Proses Overlay Potensi Debit Aliran Permukaan	49
Gambar 4.17. Bagan Analisa Faktor Pengaliran (C)	50
Gambar 4.18. Contoh Analisa Faktor Pengaliran (C)	51
Gambar 4.19. Peta unit lahan (koefisien pengaliran “C”)	52
Gambar 4.20. Contoh Analisa Intensitas Curah Hujan	55
Gambar 4.21. Peta curah hujan	56
Gambar 4.22. Contoh Analisa Debit	58
Gambar 4.23. Peta Debit Aliran Permukaan	58
Gambar 4.24. Contoh Analisa Potensi Debit	59
Gambar 4.25. Peta Potensi Debit Aliran Permukaan	60

DAFTAR TABEL

Tabel 2.1. Koefisien aliran permukaan (C) dari berbagai tipe penutup tanah, kemiringan lereng dan tekstur tanah yang berbeda	16
Tabel 2.2. Hubungan Antara Intensitas Hujan dengan Keadaan Hujan	19
Tabel 3.1. Item standar AAT	34
Tabel 3.2. Item standar AAT	34
Tabel 4.1. Tabel ID Jenis Tanah	46
Tabel 4.2. Koefisien aliran permukaan (C) dari berbagai tipe penutup tanah, kemiringan lereng dan tekstur tanah yang berbeda	51
Tabel 4.3. Nilai Prosentase Nilai C	53
Tabel 4.4. Intensitas curah hujan harian rata-rata	55
Tabel 4.5. Klasifikasi Koefisien Pengaliran	59
Tabel 4.6. Klasifikasi prosentase potensi debit aliran permukaan menurut wilayah DAS	60

DAFTAR LAMPIRAN

- **Lampiran Data Spasial**
 1. Peta Administrasi
 2. Peta Penggunaan Lahan
 3. Peta Jenis Tanah
 4. Peta Kelerengan
 5. Peta Curah Hujan
 6. Peta Daerah Pengaliran Sungai
 7. Peta Koefisien Pengaliran (C)
 8. Peta Debit (Q)
 9. Peta Potensi Debit Aliran Permukaan

- **Lampiran Data Atribut**
 1. Data Administrasi
 2. Data Penggunaan Lahan
 3. Data Jenis Tanah
 4. Data Kelerengan
 5. Data Curah Hujan
 6. Data Daerah Pengaliran Sungai
 7. Data Potensi Debit Aliran Permukaan

BAB I

PENDAHULUAN

1.1 Latar Belakang

Keberadaan air di bumi ini merupakan suatu kebutuhan yang sangat mutlak guna kelangsungan aktifitas kehidupan manusia, namun sebaliknya apabila terjadi pengaliran air berlebihan yang disebabkan oleh beberapa faktor, maka akan terjadi banjir yang sangat merugikan manusia.

Bencana banjir merupakan salah satu bencana alam rutin yang mendesak untuk ditangani. Kondisi tersebut memerlukan suatu sistem pemantauan sehingga bisa diperoleh informasi dari banjir secara dini. Selain itu juga diperlukan suatu studi untuk memahami penyebab terjadinya dan faktor-faktor pendukungnya sehingga selanjutnya dapat dilakukan suatu upaya penanggulangan menyeluruh.

Kerugian yang diakibatkan oleh banjir adalah paling banyak yang dibandingkan dengan tipe bencana alam lain, yaitu sekitar 40%. Disusul oleh siklon tropic 20%, gempa 15%, kekeringan 15% dan bencana alam lain 10% (Kingma, 1991). Kerugian akibat bencana banjir menjadi semakin meningkat sesuai dengan peningkatan kepadatan penduduknya. Daerah yang biasa terkena banjir adalah daerah dataran banjir dan daerah rendah lainnya, seperti dataran pantai (Voskuil, 1990).

Penentuan kapasitas saluran air pada hakekatnya bertujuan untuk mengetahui daya tampung suatu saluran pada suatu daerah khususnya kabupaten Trenggalek sehingga dapat diketahui apakah saluran tersebut mampu mengalirkan

air yang ada di kabupaten Trenggalek supaya tidak terjadi banjir dan sekaligus perencanaan untuk pengendaliannya.

Sistem penanggulangan banjir sangat dibutuhkan, terutama didaerah permukiman. Penangulangannya akan menjadi kompleks jika, bencana banjir diikuti dengan gempa, tanah longsor dan bencana lainnya. Meskipun banjir telah bertahun-tahun terjadi, dan ada pula banjir sesaat, kondisinya selalu saja mengejutkan. Dan tak jarang pula terjadi banjir yang tak diperkirakan (seperti banjir kiriman dan banjir bandang).

Sistem Informasi Geografi dipandang sangat strategis digunakan untuk perencanaan dengan mengelola data yang bereferensi geografis. PC network arc/info adalah salah satu perangkat lunak sistem informasi geografis berbasis komputer yang diharapkan dapat melakukan otomatisasi dan integrasi data untuk penentuan kapasitas saluran air guna pengendalian banjir.

1.2 Identifikasi Masalah

Belum tersedianya informasi lokasi yang representif dari daerah banjir di kabupaten Trenggalek dan sulitnya dinas pengairan untuk melakukan pemantauan dan analisis debit aliran permukaan.

1.3 Perumusan Masalah

Bagaimana cara menganalisis debit aliran permukaan dengan menggunakan Sistem Informasi Geografi.

1.4 Tujuan Penelitian

Tujuan dari penelitian ini adalah menganalisis debit aliran permukaan dengan memanfaatkan Sistem Informasi Geografi.

1.5 Batasan Masalah

Penelitian ini dibatasi untuk menganalisis debit aliran permukaan pada Daerah Aliran Sungai (DAS) Ngasinan Kabupaten Trenggalek dengan memanfaatkan Sistem Informasi Geografis.

1.6 Manfaat Penelitian

Adapun manfaat yang dapat diambil dari penelitian ini antara lain :

- Untuk mencegah kemungkinan terjadinya banjir serta dapat menentukan daerah mana yang rawan akan terjadinya banjir sehingga akan memudahkan untuk pemantauan.
- Untuk meminimalkan jumlah kerugian materi dan jumlah korban pada masyarakat kabupaten Trenggalek.

1.7 Tinjauan Pustaka

Sumber air di darat yang paling dominan untuk memenuhi kebutuhan hidup manusia ialah sungai. Daerah sungai yang memperoleh dari tangkapan air hujan biasanya disebut Daerah Aliran Sungai (DAS). (Lubis j, 1986)

Ada dua faktor yang mempengaruhi terjadinya banjir, yaitu faktor alam dan faktor manusia. Banjir biasanya terjadi didaerah rendah atau daerah yang saluran-saluran air (sungai) sempit atau airnya terhalang. (Mahmubin, 1996)

Siklus hidrologi terjadi akibat proses pergerakan dan distribusi air dibumi, baik diatas dan dibawah permukaan bumi tentang sifat fisik dan kimia air. (Martha.j. 1987).

Pesatnya pengembangan pembangunan dan pemukiman tanpa perhitungan yang matang akan berdampak terganggunya keseimbangan alam yang salah satunya adalah banjir. (Hendrarto G. 1996)

Sistem Informasi Geografis adalah sistem basis komputer yang digunakan untuk membangun, menyimpan, memanipulasi, dan menyajikan informasi dengan bereferensi geografis. (Aronoff, 1993)

Basis data Sistem Informasi Geografi ialah suatu kumpulan susunan informasi unsur-unsur geografis serta hubungannya (relasi) berupa basis data spasial (grafis) dan basis data tekstual (deskriptif). Struktur relasi adalah struktur data yang disimpan dalam bentuk tabel (Suharyadi dan Amadilaga A. H, 1993)

1.8 Sistematika Penulisan

Dalam penulisan ini dibagi menjadi lima bab, adapun masing-masing bab sebagai berikut :

- Bab I : Merupakan pendahuluan yang menguraikan latar belakang masalah, tujuan penelitian, batasan masalah, manfaat penelitian dan sistematika penulisan.
- Bab II : Merupakan dasar teori yang mendukung penelitian ini antara lain teori tentang banjir dan Sistem Informasi Geografis (SIG).
- Bab III : Merupakan penjelasan dari pelaksanaan pekerjaan dalam penelitian ini.
- Bab IV : Merupakan analisa dan pembahasan data dengan menggunakan Sistem Informasi Geografis (SIG).
- Bab V : Merupakan bab penutup yang berisi tentang kesimpulan dari seluruh pembahasan.

BAB II

LANDASAN TEORI

2.1 Pengertian Sistem Informasi Geografis

Pengertian sistem informasi geografis (SIG) saat ini lebih sering diterapkan bagi teknologi informasi spasial atau geografis yang berorientasi pada penggunaan teknologi komputer. Pengertian SIG secara luas adalah suatu sistem yang berorientasi operasi secara manual, yang berkaitan dengan operasi pengumpulan, penyimpanan dan manipulasi data referensi geografi konvensional.

Saat ini definisi Sistem Informasi Geografis masih bersifat umum, belum lengkap dan bersifat elastik hingga sering kali agak sulit untuk membedakannya. Hal ini terlihat dari banyaknya definisi SIG yang ada. Berikut merupakan sebagian kecil dari definisi yang telah beredar antara lain :

1. SIG adalah suatu sistem yang berurusan dengan data, software, hardware, manusia, organisasi, dan institusional dalam rangka pengumpulan, penyimpanan, menganalisis dan menyebarkan informasi tentang permukaan bumi. (Crisman, 1997)
2. SIG adalah suatu sistem yang berbasis komputer dengan melalui proses untuk mempermudah kita dalam menganalisa suatu obyek sehingga dapat diambil suatu keputusan atau kesimpulan. (Stan Arronoff, 1998:1)

3. SIG adalah konfigurasi perangkat keras dan perangkat lunak komputer yang secara khusus dirancang untuk akuisisi, pengelolaan dan penggunaan data kartografi. (Tomlin 1999)

2.2 Subsistem Sistem Informasi Geografis

Sistem Informasi Geografis dapat diuraikan menjadi beberapa subsistem berikut (Prahasta E. 2001):

1. Data Input

Mengumpulkan dan mempersiapkan data spasial dan data atribut dari berbagai sumber. Subsistem ini pula yang bertanggung jawab dalam mengkonversikan atau mentransformasikan format-format data asli kedalam format yang dapat digunakan oleh SIG. Dalam sub sistem SIG data input dapat meliputi:

- Tabel
- Laporan
- Pengukuran Lapangan
- Data Digital lain
- Peta (tematik, topografi dan lain-lain)
- Citra Satelit
- Foto Udara dan lain-lainnya

2. Data Output

Menampilkan atau menghasilkan keluaran seluruh atau sebagian basis data baik dalam bentuk softcopy maupun bentuk hardcopy seperti: tabel, grafik, peta dan lain-lain. Dalam sub sistem SIG data output dapat meliputi:

- Peta
- Tabel
- Laporan
- Informasi Digital (softcopy)

3. Data Manajemen

Mengorganisasikan baik data spasial maupun atribut ke dalam sebuah basis data sedemikian rupa sehingga mudah dipanggil, di update, dan di edit.

Dalam sub sistem SIG dapat meliputi:

- Database
- Retrieval
- Processing

4. Data Manipulasi dan Analisa

Menentukan Informasi-informasi yang dapat dihasilkan oleh SIG. Selain itu, subsitem ini juga melakukan manipulasi data untuk menghasilkan informasi yang diharapkan. Dalam sub sistem SIG dapat meliputi:

- Database
- Retrieval

- Processing

2.3 Komponen Sistem Informasi Geografis

SIG merupakan sistem kompleks yang biasanya terintegrasi dengan lingkungan sistem-sistem komputer yang lain ditingkat fungsional dan jaringan. Sistem SIG terdiri dari beberapa komponen berikut, yaitu (Prahasta E, 2001):

2.3.1 Perangkat Keras

Pada saat ini SIG tersedia untuk berbagai platform perangkat keras mulai dari PC desktop, Workstation, hingga multiuser host yang dapat digunakan oleh banyak orang secara bersamaan dalam jaringan komputer yang luas, berkemampuan tinggi, memiliki ruang penyimpanan (hardisk) yang besar dan mempunyai kapasitas memori (RAM) yang besar. Adapun perangkat keras yang sering digunakan untuk SIG adalah: komputer (PC), mouse, digitezer, printer, ploter dan scanner.

2.3.2 Perangkat lunak

SIG merupakan sistem perangkat lunak yang tersusun secara modular dimana basisdata memegang peranan kunci. Setiap subsistem diimplementasikan dengan menggunakan perangkat lunak yang terdiri dari berbagai modul, sehingga tidak mengherankan jika ada perangkat SIG yang terdiri dari ratusan modul (*.exe) yang masing-masing dapat dieksekusi sendiri.

2.3.3 Data dan Informasi Geografi

SIG dapat mengumpulkan dan menyimpan data dan informasi yang diperlukan baik secara tidak langsung dengan cara mengimport-nya dari perangkat-perangkat lunak SIG yang lain, maupun secara langsung dengan cara mendigitasi data spasialnya dari peta dan memasukkan data atributnya dari tabel-tabel dan laporan dengan menggunakan keyboard.

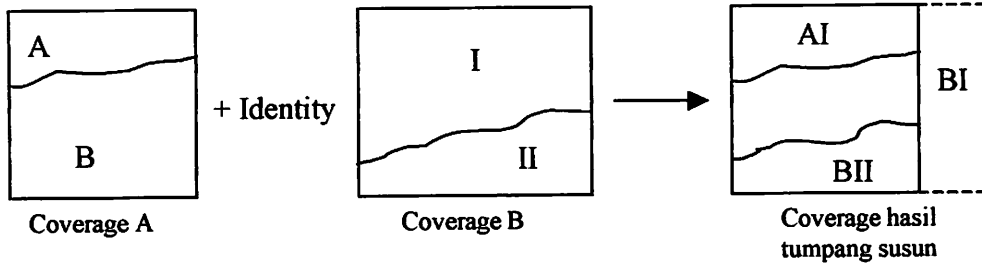
2.3.4 Manajemen

Suatu proyek SIG akan berhasil jika di-manage dengan baik dan dikerjakan oleh orang-orang memiliki keahlian yang tepat pada semua tingkatan.

2.4 Permodelan Sistem Informasi Geografis

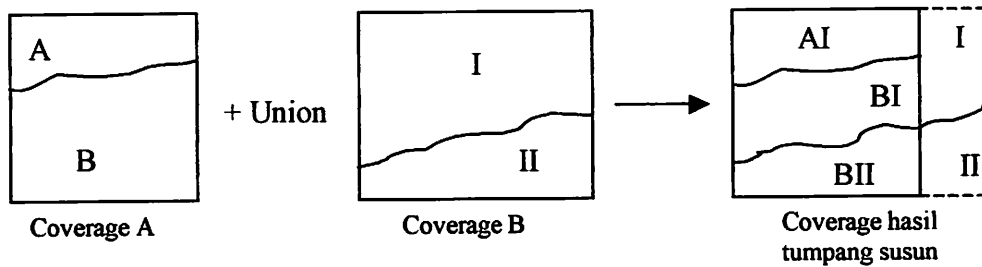
Proses pemodelan SIG didapat dari analisis spasial, yaitu menggabungkan atau tumpang susun (*Overlay*) dari beberapa layer digital dalam format arc/info (*coverage*). Untuk dapat melakukan tumpang susun maka antara dua data grafis tersebut harus mempunyai sistem koordinat yang sama. Ada beberapa cara melakukan tumpang susun, yaitu :

1. *Identity*, proses tumpang susun antara dua data grafis dengan menggunakan data grafis pertama sebagai acuan batas luarnya. Jadi apabila batas luar antara dua data grafis yang akan dilakukan tumpang susun tidak sama, maka batas luar yang akan digunakan adalah batas luar data grafis pertama.



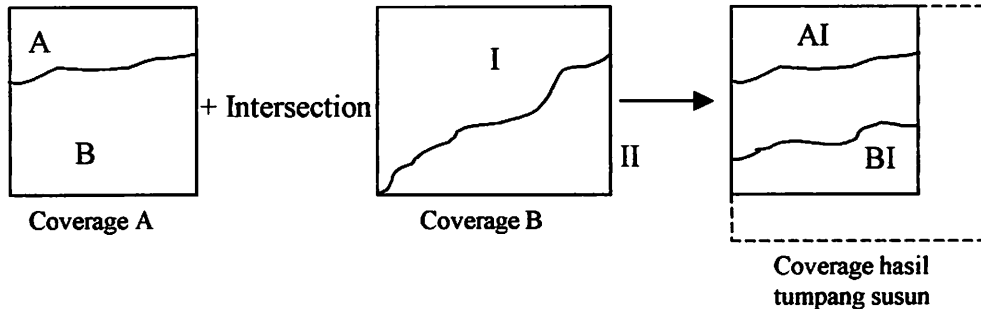
Gambar 2.1 Tumpang susun secara identity

2. *Union*, proses tumpang susun yang berupa penggabungan antara dua data grafis. Jadi apabila batas luar antara dua data grafis yang akan dilakukan tumpang susun tidak sama, maka batas luar yang baru adalah gabungan antara batas luar data grafis pertama dan atau kedua (batas gabungan paling luar). Hasilnya berupa gabungan dua data grafis tersebut.



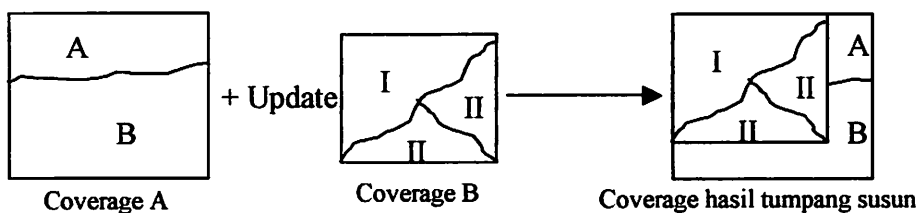
Gambar 2.2 Tumpang susun secara Union

3. *Intersection*, Proses tumpang susun antara dua data grafis, apabila batas luar antara dua data grafis tersebut tidak sama, maka yang diproses hanya pada daerah yang bertampalan.



Gambar 2.3 Tumpang susun secara Intersection

4. *Update*, merupakan salah satu fasilitas untuk tumpang susun dua data grafis, dengan menghapus coverage pertama diganti dengan informasi dari coverage update.



Gambar 2.4 Tumpang susun secara Update

2.5 Karakteristik Sungai

Sungai merupakan jaringan alur-alur pada permukaan bumi yang terbentuk secara alamiah, mulai dari bentuk kecil-kecil di bagian hulu sampai besar di bagian hilir. Sungai berperan mengalirkan air bak air tanah maupun air hujan ke laut. Daerah Aliran Sungai (DAS) dapat dipandang sebagai suatu unit kesatuan wilayah tempat air hujan mengumpul ke alur menjadi sungai.

Kemiringan lereng suatu DAS perlu diperhatikan secara khusus, karena kemiringan lereng mempengaruhi pola alur sungai dan tingkat sedimen yang terjadi.

Pola sungai akan mempengaruhi bentuk dari suatu DAS, dimana bentuk DAS berperan terhadap kecepatan terpusatnya aliran. Ada empat macam bentuk aliran sungai, yaitu : memanjang, radial, paralel, dan kompleks.

Sedangkan bentuk alur sungai dibagi menjadi tiga bagian yaitu :

1. Bagian Hulu, merupakan daerah sumber erosi karena alur sungai didaerah pegunungan atau perbukitan mempunyai kecepatan aliran yang besar.
2. Bagian Tengah, merupakan daerah peralihan dari bagian hulu dan hilir.
3. Bagian Hilir, merupakan daerah dataran rendah dan alur sungai berbelok-belok atau meander. Apabila terjadi banjir biasanya akan melimpah daerah kiri kanan alur, sehingga membentuk dataran banjir (flood plain).

(sumber: dasar-dasar hidrology, DPU)

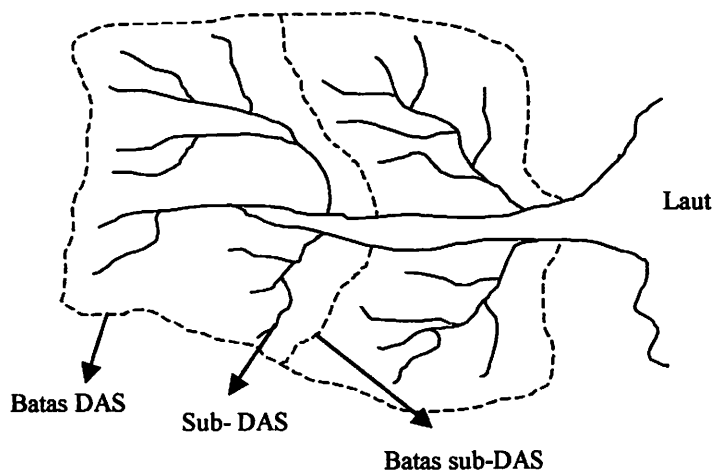
2.5.1 Daerah Pengaliran Sungai

Daerah Aliran Sungai (DAS) merupakan suatu wilayah kesatuan ekosistem dengan batas topografi dan berfungsi sebagai pengumpul, penangkap, penyimpanan, dan pengalir air beserta sedimen dan unsur hara dalam sistem sungai, dan mengeluarkannya melalui outlet tunggal.

Penetapan batas daerah pengaliran sungai dilakukan dengan peta topografi, melalui garis-garis kontur yang digunakan untuk mendeliniasi batas daerah pengaliran sungai. Pada awalnya adalah menetapkan titik-titik tertinggi disekeliling sungai utama (main Stream) yang dimaksudkan. Dan masing-masing titik dihubungkan satu dengan yang lain, sehingga membentuk poligon. Penetapan titik

tertinggi dilakukan dengan hati-hati, terutama sekali di daerah dataran rendah, ataupun didaerah dimana sungai telah mulai bercabang banyak. Salah satu yang membentuk adalah anak-anak sungai tersebut.

Pengecekan hasil penarikan garis batas daerah pengaliran sungai tersebut hendaknya dilakukan beberapa kali untuk menyakinkan bahwa garis tersebut betul-betul merupakan batas daerah pengaliran sungai yang dimaksud.



Gambar 2.5 Gambaran sebuah Daerah Aliran Sungai

Daerah pengaliran sungai, bentuk topografi, tumbuh-tumbuhan dan geologi mempunyai pengaruh terhadap debit banjir, corak banjir, debit pengaliran dasar dan sebagainya.

Karakteristik sungai diwilayah Kabupaten Trenggalek sebagian besar merupakan sungai dengan aliran tidak kontinyu. Kondisi aliran sungai dipengaruhi oleh kondisi tanah dan geologi, luas DAS dan luas hutan sebagai fungsi hidrologis,

tata guna lahan dan mata air serta pola tanam dan intensitas tanam. Berdasarkan kondisi alirannya sungai yang ada diwilayah Kabupaten Trenggalek dapat dikelompokkan menjadi tiga yaitu :

1. Sungai Pharennial, adalah sungai dengan kondisi aliran sepanjang tahun, tipe sungai ini memiliki dicirikan dengan kondisi debit sungai kecil sampai besar.
2. Sungai Intermitten, adalah sungai yang memiliki aliran hanya disaat musim hujan atau pada musim hujan yang memiliki curah hujan cukup tinggi sampai sedang.
3. Sungai Ephemeral, adalah sungai yang memiliki aliran hanya disaat ada hujan atau tipe alirannya sesaat pada waktu hujan.

2.6 Analisa Hidrologi

2.6.1. Curah Hujan Rata-rata Harian Maksimum

Curah hujan yang diperlukan untuk penyusunan suatu rancangan pengendalian air adalah curah hujan rata-rata diseluruh daerah yang bersangkutan, bukan curah hujan pada suatu titik tertentu. Curah hujan ini disebut curah hujan daerah/wilayah. (Sastro, 1976)

Rumus curah hujan rata-rata :

$$R = \frac{1}{n}(R_1 + R_2 + \dots + R_n) \dots\dots\dots(2.1)$$

dimana :

R = curah hujan rata-rata daerah (m)

N = jumlah stasiun hujan

R_n = curah hujan disetiap stasiun (mm)

2.6.2. Koefisien Pengaliran

Koefisien pengaliran adalah suatu variabel yang didasarkan pada karakteristik hujan yang terjadi pada suatu daerah dan kondisi daerah pengaliran yang meliputi :

- a. Luas dan bentuk daerah pengaliran
- b. Curah hujan
- c. Tata guna lahan
- d. Kemiringan daerah aliran dan kemiringan dasar sungai
- e. Daya infiltrasi dan perkolasi tanah
- f. Vegetasi
- g. Suhu udara dan angin serta evaporasi

Dalam analisa selanjutnya untuk koefisien pengaliran selain penggunaan lahan untuk daerah industri, perdagangan, perumahan, taman, hutan, kota, dan tanah terbuka maka angka koefisiennya akan disamakan dengan angka koefisien untuk daerah perumahan. Untuk menentukan faktor pengaliran sebagai salah satu parameter penentuan banjir, dipakai tabel koefisien pengaliran seperti tabel 2.1 dibawah ini :

Tabel 2.1
Koefisien aliran permukaan (C) dari berbagai tipe penutup tanah,
kemiringan lereng dan tekstur tanah yang berbeda

Tipe penutup tanah dan kemiringan lereng	Tekstur tanah		
	Pasir dan pasir berlempung	Liat dan lempung berdebu	Liat berat
Hutan			
Datar, 0-5%	0.10	0.30	0.40
Bergelombang, 5-10%	0.25	0.35	0.50
Berbukit, 10-30%	0.30	0.50	0.60
Padang Rumput			
Datar, 0-5%	0.10	0.30	0.40
Bergelombang, 5-10%	0.16	0.36	0.55
Berbukit, 10-30%	0.22	0.42	0.60
Tanah Pertanian			
Datar, 0-5%	0.30	0.50	0.60
Bergelombang, 5-10%	0.40	0.60	0.70
Berbukit, 10-30%	0.52	0.72	0.82
Daerah Urban			
Datar, 0-5%	0.40	0.55	0.65
Bergelombang, 5-10%	0.50	0.65	0.80
Berbukit, 10-30%	0.60	0.75	0.90

Sumber : Supli Effendi Rahim, 2000, 47 (menurut : Scahwab, Frevet, Edminster dan Barnes, 1981)

2.6.3. Intensitas Curah Hujan

Intensitas curah hujan adalah curah hujan rata-rata yang terjadi di suatu daerah dalam suatu satuan tertentu yang sesuai dengan waktu konsentrasi pada periode ulang tertentu.

Untuk mendapatkan intensitas curah hujan selama waktu konsentrasi di gunakan rumus Mononobe sebagai berikut (Imam Subarkah, 1980) :

$$I = \frac{R_{24}}{24} \left(\frac{24}{t_c} \right)^{\frac{2}{3}} \text{ mm / jam} \dots\dots\dots(2.2)$$

dimana :

I = Intensitas curah hujan (mm/jam)

R₂₄ = Curah hujan maximum

t_c = Waktu konsentrasi (jam)

jadi intensitas hujan yang mungkin untuk curah hujan harian dapat dihitung dengan hanya menggunakan hujan 1 jam dan curah hujan 24 jam yakni data curah hujan yang biasanya dapat diperoleh dengan mudah.

Perkiraan waktu konsentrasi dapat dihitung dengan menggunakan rumus sebagai berikut (sumber : Imam Subarkah, 1980) :

$$t_c = \frac{L^{1.15}}{7700H^{0.385}} (\text{jam}) \text{ atau} \dots\dots\dots(2.3)$$

$$t_c = 0.00013 \frac{L^{0.77}}{S^{0.385}} (\text{jam}) \dots\dots\dots(2.4)$$

$$t_c = 0.0195 \left(\frac{L}{\sqrt{S}} \right)^{0.77} \text{ (menit) } \dots\dots\dots(2.5)$$

dimana :

t_c = waktu konsentrasi (dt, jam)

S = perbandingan dari selisih tinggi antara tempat terjauh tadi dan tempat pengamatan terhadap L, yaitu H : L atau kira-kira sama dengan kemiringan rata-rata dari daerah alirannya.

H = selisih elevasi titik yang ditinjau (m, km)

L = panjang jarak terjauh kirpich di daerah aliran sampai tempat pengamatan banjir menurut jalannya sungai (m, km)

Intensitas curah hujan merupakan derajat curah hujan, dinyatakan oleh jumlah curah hujan dalam satu satuan waktu. Biasanya satuan yang digunakan adalah mm/jam atau mm/hari.

Curah hujan yang mencapai permukaan tanah akan bergerak sebagai limpasan permukaan atau sebagai infiltrasi. Hal ini tergantung dari besar kecilnya intensitas curah hujan terhadap kapasitas infiltrasi. Dan besar kecilnya intensitas curah hujan sangat berpengaruh sekali terhadap keadaan curah hujan. Tabel hubungan antara intensitas curah hujan dengan keadaan hujan dapat dilihat pada table 2.2. , dibawah ini :

Tabel 2.2. Hubungan Antara Intensitas Hujan dengan Keadaan Hujan

Intensitas curah hujan (mm/hari)	Keadaan curah hujan
< 5	Hujan sangat ringan
5 - 20	Hujan ringan
20 - 50	Hujan normal
50 - 100	Hujan lebat
> 100	Hujan sangat lebat

Sumber : Suyono, Takeda, 1993

Pada tabel diatas terlihat bahwa semakin besar intensitas curah hujan maka semakin kritis keadaan curah hujan.

2.6.4. Debit Banjir Rencana

Besarnya debit banjir rencana dihitung memakai metode rasional. Metode ini merupakan metode yang terkenal diantara metode-metode yang lain. Metode ini banyak digunakan untuk sungai-sungai biasa dengan daerah pengaliran yang luas, dan juga untuk pengaliran drainase daerah pengaliran yang relatif sempit.

Apabila debit rencana dihitung dengan menggunakan metode rasional persamaannya adalah :

$$Q = \frac{1}{3,6} C * I * A \dots\dots\dots(2.6)$$

dimana :

Q = debit rencana (m³/dt)

A = luas daerah aliran sungai dalam km²

I = Intensitas hujan maksimum selama waktu yang sama dengan lama waktu konsentrasi, dalam mm tiap jam

C = koefisien pengaliran

“ Arti rumus diatas adalah jika terjadi curah hujan selama 1 jam dengan intensitas 1 mm/jam dalam daerah seluas 1 km² , maka debit banjir sebesar 0,2780 m³/dt. (sumber : Imam Subarkah, 1980) ”.

2.6.5. Jenis Tanah

Jenis tanah sangat berpengaruh sekali terhadap terjadinya banjir, karena bilamana curah hujan itu mencapai permukaan tanah, maka seluruh atau sebagiannya akan terabsorpsi kedalam tanah. Bagian yang tidak terabsorpsi akan menjadi limpasan permukaan (surface run off). Kapasitas infiltrasi curah hujan dari permukaan tanah kedalam tanah sangat berbeda-beda tergantung pada kondisi tanah didaerah yang bersangkutan.

Jika daerah pengaliran itu terdiri dari daerah berpasir dengan permeabilitas tinggi dan jika tidak terdapat lapisan yang impermeabel diatas permukaan tanah maka limpasan permukaan tanahnya adalah kecil dan daya infiltrasinya besar. Sedangkan yang dimaksud dengan infiltrasi adalah proses masuknya air hujan kedalam lapisan permukaan tanah dan turunnya permukaan air tanah.

2.6.6. Kemiringan Lereng

Pada umumnya peta kelas lereng adalah peta yang menunjukkan kelas kemiringan lereng. Kemiringan lereng dapat diukur dilapangan maupun dipeta. Untuk

pengukuran kemiringan lereng dipeta, menggunakan peta topografi. Informasi yang dipakai dari peta tersebut adalah garis konturnya. Garis kontur yang rapat menunjukkan tingkat kemiringan yang lebih tinggi (lebih miring) dibandingkan dengan garis kontur yang kurang rapat.

BAB III

PELAKSANAAN PENELITIAN

3.1 Data dan Alat Penelitian

3.1.1. Data-data yang diperlukan dalam penelitian

A. Data Spasial (Grafis)

- Peta Administrasi skala 1 : 25.000
- Peta Curah Hujan skala 1 : 25.000
- Peta Kelerengan skala 1 : 25.000
- Peta Penggunaan Lahan skala 1 : 25.000
- Peta Jenis Tanah skala 1 : 25.000
- Peta Sub Daerah Pengaliran Sungai skala 1 : 25.000

B. Data Non Spasial (Atribut) :

- Data Administrasi
- Data Intensitas Curah Hujan
- Data Kelerengan
- Data Penggunaan Lahan
- Data Jenis-jenis Tanah
- Data Batas Daerah Pengaliran Sungai

3.2 Peralatan Yang Digunakan Untuk Pemrosesan Data

1. Perangkat Keras (Hardware)

- PC dengan Prosesor Intel Pentium III
- Monitor

- Keyboard
- Printer / plotter
- Digitizer
- Mouse

2. Perangkat Lunak (Software)

- Auto CAD Map 2000i

Perangkat lunak Auto CAD Map 2000i adalah perangkat lunak yang digunakan dalam penggambaran grafis atau untuk mengubah data analog menjadi data digital dengan cara digitasi.

- Arc View 3.1

Digunakan untuk memvisualisasikan dan menganalisa basis data spasial dan non spasial.

- Arc Info 3.1

Digunakan untuk membentuk topologi (build and clean) maupun dalam pemberian ID atau label dari peta-peta yang digunakan.

- Microsoft Access 2000

Digunakan untuk penyusunan atau pembuatan table data attribute dan data deskriptif dalam suatu basis data (Data Base).

3.3 Metodologi Penelitian

3.3.1. Persiapan Penelitian

Dalam persiapan penelitian ini yang dilakukan adalah penyiapan semua data-data baik data spasial maupun data non spasial sesuai

dengan ketentuan. Disamping itu diperlukan perangkat keras dan perangkat lunak untuk mengoperasikannya.

3.3.2. Pemasukan dan Pengelompokan Data

Pemasukan dan pengelompokan data meliputi pemasukan data spasial dan non spasial. Adapun data-data spasial diperoleh kedalam bentuk digital dengan merubah peta yang menggunakan seperangkat keras digitizer dan perangkat lunak Autocad 2000 termasuk mendigit data grafisnya, setelah data dalam bentuk digital kemudian di export ke software arc/info (pembentukan layer/tabel) dan dilakukan pengeditan hingga semua data yang disajikan kepada user telah bebas dari kesalahan. Untuk data non spasial dilakukan pemilihan dan pengelompokan terlebih dahulu sesuai dengan kebutuhan sebelum dimasukkan ke Data Base Management Sistem (DBMS).

3.3.3. Pembuatan Topologi

Pembuatan topologi dilakukan setelah data spasial telah benar-benar terhindar dari kesalahan, dan pembuatan topologi ini dijadikan dasar dalam menentukan hubungan spasial.

3.3.4. Penggabungan Data

Penggabungan data ini dimaksudkan untuk mengelompokkan data spasial dan data non spasial yang telah disusun dengan kebutuhan dan merupakan suatu informasi terpadu dalam suatu sistem,

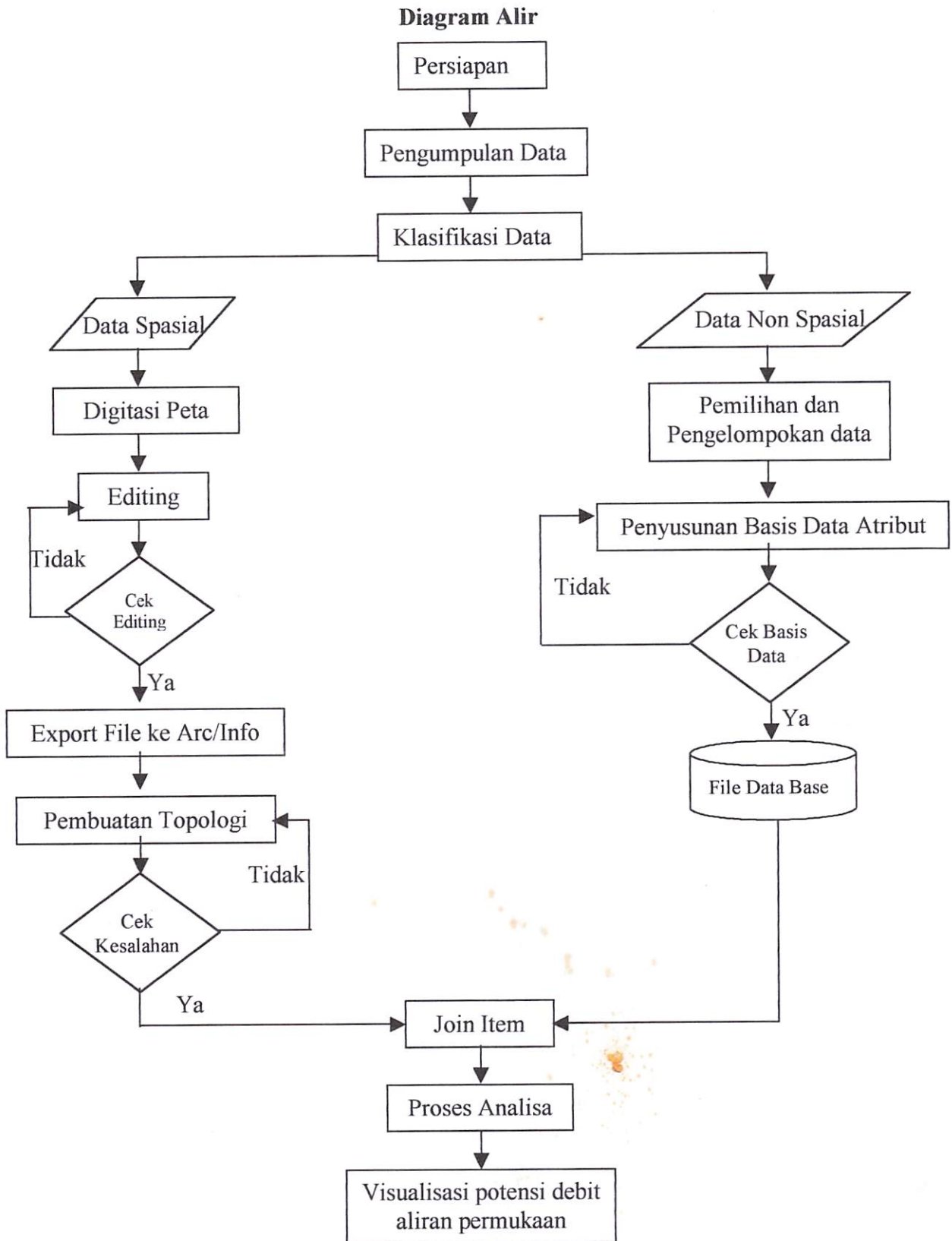
sehingga dapat dilakukan suatu analisa terhadap data-data spasial dan data non spasial yang digabungkan.

3.3.5. Penyajian Hasil

Penyajian hasil ditujukan untuk menampilkan keseluruhan produk hasil akhir.

3.4 Analisa Sistem Informasi Geografi

Pelaksanaan analisa data spasial dan atribut untuk mendapatkan hasil sesuai dengan tujuan. Untuk keterangan lebih lanjut dapat dilihat pada diagram alir penelitian di bawah ini :



Gambar 3.1 Bagan Diagram Alir Penelitian

Dengan adanya diagram alir penelitian diatas maka dapat dijelaskan sebagai berikut :

1. Persiapan

Merupakan persiapan peralatan kerja (perangkat keras dan perangkat lunak), persiapan data-data yang diperlukan (data spasial dan non spasial).

2. Pengumpulan Data

Terdiri dari masukan (input) data spasial dan non spasial, pekerjaan ini sangatlah penting karena kesalahan pada tahap ini akan menyebabkan kesalahan yang lebih besar pada tahap berikut.

3. Digitasi

Digitasi yaitu Proses mengubah informasi data spasial secara manual menjadi data digital dengan menggunakan alat digitizer.

4. Editing

Editing adalah proses perbaikan hasil digitasi apabila terjadi kesalahan pada saat melakukan pendigitasian. Peta yang dihasilkan dalam format DWG. Jika data yang diedit sudah benar, maka proses akan dilanjutkan pada penyimpanan data dengan menggunakan format DXF.

5. Export File ke Arc/Info

Yaitu proses mengirim file dari autocad ke arc/info.

6. Pembuatan Topologi

Tahap untuk menentukan hubungan secara jelas antara data spasial, dengan menggunakan perintah Build dan Clean.

7. Pemilihan dan Pengelompokan Data

Yaitu proses memasukkan data atribut dengan memilih dan mengelompokkan data tersebut berdasarkan jenis dan macamnya.

8. Penyusunan Data Base

Proses penyusunan data atribut dengan menggunakan software Microsoft Access dan disimpan dalam data base.

9. Join Item

Proses penggabungan data spasial dan data non spasial.

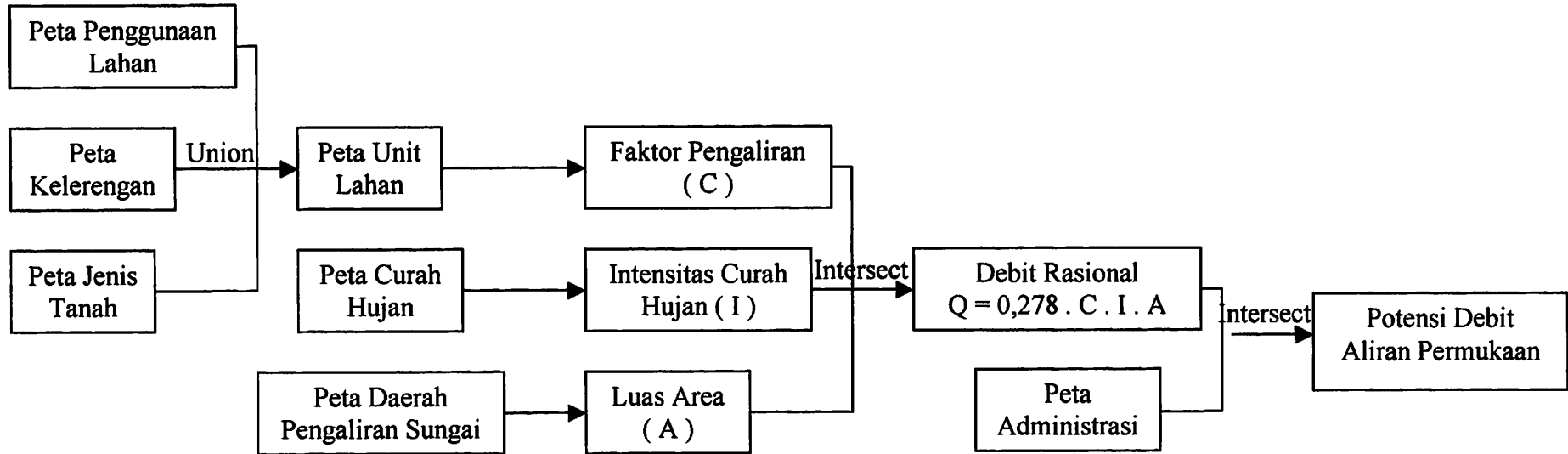
10. Proses Analisa

Menganalisa apakah saluran tersebut mampu mengalirkan air sehingga tidak terjadi banjir.

11. Visualisasi / penyajian hasil

Yaitu tahap akhir dari proses penelitian yang dilakukan dengan menggunakan Sistem Informasi Geografi (SIG).

Diagram Alir Analisa Penelitian

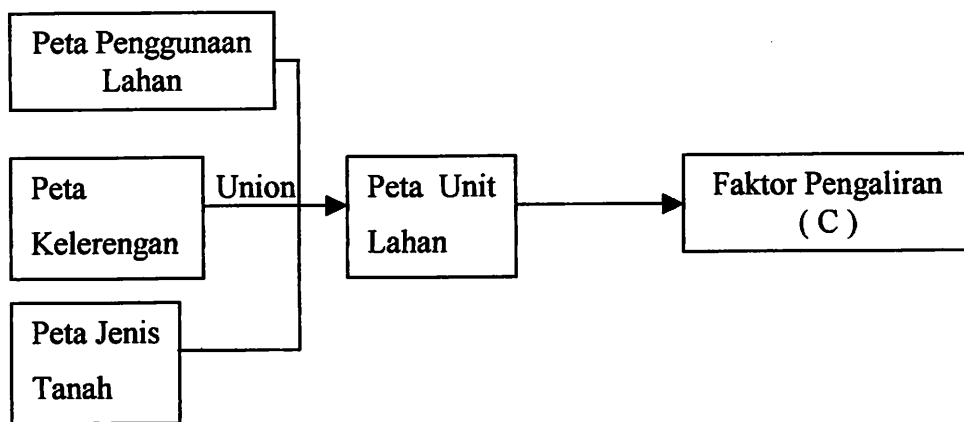


Gambar 3.2 Bagan Diagram Alir Analisa

Dengan adanya diagram alir analisa diatas maka dapat dijelaskan sebagai berikut :

1. Analisa Faktor Pengaliran (C).

Untuk parameter unit lahan didapatkan dari overlay antara coverage penggunaan lahan, jenis tanah dan kelerengan. Dengan analisa visual pada tabular didapatkan parameter koefisien pengaliran (C). Seperti terlihat pada bagan di bawah ini :



Gambar 3.3 Bagan Analisa Faktor Pengaliran

2. Analisa Intensitas Curah Hujan (I).

Intensitas curah hujan merupakan derajat curah hujan, dinyatakan oleh jumlah curah hujan dalam satu satuan waktu. Biasanya satuan yang digunakan adalah mm/jam atau mm/hari. Rumus yang digunakan adalah :

$$I = \frac{R_{24}}{24} \left(\frac{24}{t_c} \right)^{\frac{2}{3}} \text{ mm / jam} \dots\dots\dots(2.4)$$

3. Analisa Luas Area (A).

Luas Area (A) diperoleh dari coverage Daerah Pengaliran Sungai.

4. Analisa Debit Sub Daerah Pengaliran Sungai Dengan Metode Rasional.

Untuk mendapatkan sub Debit Daerah Pengaliran Sungai Dengan Metode Rasional digunakan rumus :

$$Q = 0,278 \times C \times I \times A \dots\dots\dots(2.8)$$

Dengan formula yang telah disebutkan diatas maka dibutuhkan parameter-parameter koefisien pengaliran (C), Intensitas Curah Hujan (I), dan area/luas DPS (A). Parameter tersebut didapatkan dari kriteria :

1. Koefisien pengaliran (C) diperoleh dari coverage penggunaan lahan.
2. Intensitas curah hujan (I) diperoleh dari coverage curah hujan.
3. Area/luas (A) diperoleh dari coverage daerah pengaliran sungai.

3.5 Digitasi Data Spasial

Digitasi data spasial dilakukan pada meja digitizer dengan perangkat lunak Autocad R 14. Dimana peta yang akan didigitasi sesuai dengan layer-layer atau tema-temanya. Langkah-langkah melakukan digitasi :

1. Menghubungkan komputer dengan digitizer

Langkah ini dilakukan dengan :

- a. Pasang data pada meja digitizer, usahakan berada ditengah-tengah.
- b. Buka software autocad dan ketik perintah “configuration” untuk menghubungkan computer dengan digitizer.
- c. Maka muncul menu “configuration menu”
 - Klik pada toolbar “pointer”.

- Pilih dan klik pada nama digitizer sesuai dengan digitizer yang dipakai. Dalam hal ini dipakai digitizer kurta XLC ADI 4.2 by Autodesk
- Klik toolbar set current.
- Maka muncul supported model, dan pertanyaan enter selection 1 to 8 (1) : dan ketik "3" lalu enter.
- Enter the number of button on your cursor (16), dan ketik "16" lalu enter.
- Enter serial port name for digitizer or, for none (com1), lalu ketik "com1" dan enter.
- Klik "apply", jika terdengar bunyi "tiit" maka digitizer telah tersambung.

2. Kalibrasi digitizer

Setelah digitizer connect dengan computer maka langkah selanjutnya dilakukan kalibrasi yaitu kalibrasi digitizer, dengan langkah :

- a. Ketik "tablet"
- b. Maka akan keluar tampilan : option (ON/OFF/CAL/CFG) : CAL enter
- c. Lalu muncul :

Digitize point # 1 (or return to end) "tic" lembar pojok kiri bawah peta

Enter coordinate for point # 1 : 0,0

Digitize point # 2 (or return to end) "tic" lembar pojok kanan bawah peta

Enter coordinate for point # 2 : 200,0

Digitize point # 3 (or return to end) "tic" lembar pojok kanan atas peta

Enter coordinate for point # 3 : 150,200

Digitize point # 4 (or return to end) “tic” lembar pojok kiri atas peta

Enter coordinate for point # 4 : 0,200

- d. Maka akan keluar tampilan calibration point untuk melihat apakah hasil sudah sesuai dengan toleransi RMS error
- e. Select transformation type Orthogonal / Affine / Projective / (repeat table)
: A enter untuk memilih transformasi affine
- f. Kalibrasi digitizer telah dilakukan

Pelaksanaan digitasi dapat dilakukan setelah langkah konfigurasi alat dan kalibrasi dilakukan seperti diatas. Digitasi dilakukan dengan mengikuti obyek dalam peta dengan tombol digitizer.

3.6 Eksport Data Spasial ke Arc/Info

Setelah selesai dilakukan editing data spasial di eksport ke arc/info, dengan langkah-langkah :

1. Pada software Autocad klik “file” lalu klik “save as”, file disimpan dengan extension “dxf” (spasial.dxf).
2. Keluar dari autocad.
3. Masuk ke program arc/info.
4. Ketik perintah “DXFARC”, (ARC) DXFARC (file dxf) (input coverage).
5. Data spasial sudah berada dalam format arc/info.

3.7 Membangun Topologi

Walaupun kita sudah berhati-hati dalam mendigitasi, namun kita tidak mampu membuat semua garis saling berhubungan dengan sempurna. Oleh sebab

itu perlu membangun topologi sebelum melakukan koreksi, agar kesalahan yang dikoreksi dapat teridentifikasi.

Langkah dalam membangun topologi dapat dilakukan dengan dua cara, yaitu dengan perintah CLEAN dan BUILD. Kedua perintah tersebut digunakan untuk membangun topologi dan membuat atributnya, dengan menggunakan file berekstensi .ATT (*Arc Atribut Table*) dan .PAT (*Poligon/Atribut/Table*). Setiap table memuat item standart yang meliputi :

ITEM	KETERANGAN
FNODE_	Nomer node internal untuk awal arc (<i>from-node</i>)
TNODE_	Nomer node internal untuk akhir arc (<i>to-node</i>)
LPOLY_	Nomer internal untuk polygon kiri
RPOLY_	Nomer internal untuk polygon kanan
LENGTH	Panjang setiap arc, diukur dalam unit <i>coverage</i>
COVER	Nomer internal (nilai yang ditentukan oleh <i>Arc/info</i>)
COVER_ID	User_ID (nilai yang ditentukan oleh pemakai)

Tabel 3.1 Item standar AAT

ITEM	KETERANGAN
AREA	Luas dari setiap polygon diukur dalam until <i>coverage</i>
PERIMETER	Panjang garis setiap batas polygon diukur dalam unit <i>coverage</i>
COVER_	Nomer polygon internal (ditentukan oleh <i>arc/info</i>)
COVER_ID	User_ID (ditentukan oleh pemakai)

Tabel 3.2 Item standar AAT

Salah satu perbedaan penting adalah BUILD memproses titik, garis, dan polygon, sedangkan CLEAN hanya memproses garis dan polygon. Tahap membangun topologi ini dilakukan sebelum dan sesudah pengeditan. Pekerjaan pada tahap sebelum pengeditan dilakukan dengan perintah CLEAN karena perintah CLEAN menghasilkan perpotongan bilamana ada garis melintang dengan garis lainnya, yaitu mencari *arc* yang melintang dan menempatkan *node* pada setiap perpotongan. Perintah BUILD hanya mengenal perpotongan yang telah ada waktu digitasi, karena BUILD hanya berasumsi bahwa koordinat data telah dikoreksi.

Dimana kedua perintah tersebut mempunyai susunan perintah seperti :

```
[ARC] BUILD [cover] [POLY/LINE/POINT]
```

```
[ARC] CLEAN [in_cover] [out_cover]
```

Maka Arc info akan memproses coverage dengan membangun topologi dari data spasial didalamnya, dengan Polygon Atribut Table (PAT) untuk data spasial berbentuk polygon, Arc Atribut Table (ATT) untuk data spasial berbentuk garis, dan Point Atribut Table (PAT) untuk data spasial berbentuk titik.

3.8 Pemilihan Data Atribut

Data yang tersedia belum tentu digunakan seluruhnya untuk keperluan penyusunan suatu sistem informasi, oleh karena itu terlebih dahulu dilakukan pemilihan dan pengelompokan data-data yang akan disusun dengan tema sistem informasi yang akan dibuat.

Data pada sistem informasi geografis merupakan data yang tersusun rapi sehingga mudah dalam pengelolaannya. Data- data atribut yang akan dimasukkan

harus dikelompokkan menurut jenis dan kesamaan yang ada padanya. Karena data atribut ini nantinya akan menjadi data tabulasi untuk analisa data, haruslah diperhatikan file-file yang akan direncanakan dan juga masing-masing record data tabulasi harus mempunyai tanda/identitas yang unik.

Struktur data-data tersebut harus disesuaikan dengan data grafis (coverage) yang akan dilengkapi. Pengelompokan data atribut untuk masing-masing coverage terdiri dari file-file sebagai berikut :

1. Coverage Tata Guna Lahan

- Area : merupakan file standart yang terbentuk setelah coverage mengalami pembentukan topologi.
- Nama : merupakan file untuk pengelompokan data berdasarkan jenis tata guna lahan.
- Koefisien pengaliran : merupakan file untuk pengelompokan data berdasarkan nilai koefisien masing-masing penggunaan lahan.

2. Coverage Curah Hujan

- Area : merupakan file standart yang terbentuk setelah coverage mengalami pembentukan topologi.
- Stasiun hujan : merupakan file untuk pengelompokan data berdasarkan nama stasiun hujan.
- Intensitas curah hujan : merupakan file untuk pengelompokan data berdasarkan nilai intensitas hujan.

3. Coverage Jenis Tanah

- Area : merupakan file standart yang terbentuk setelah coverage mengalami pembentukan topologi.
- Nama : merupakan file untuk pengelompokan data berdasarkan jenis tanah.
- Koefisien permeabilitas : merupakan file untuk pengelompokan data berdasarkan koefisien permeabilitas.

4. Sungai

- Panjang : merupakan file standart yang terbentuk setelah coverage mengalami pembentukan topologi.

3.9 Penyusunan Data Atribut

Setelah dilakukan proses pemilihan dan pengelompokan data atribut, maka dilakukan penyusunan data atribut dengan perintah **TABLES** pada Arc/info. Adapun langkah-langkahnya adalah sebagai berikut :

1. Ketik perintah "TABLES", maka akan muncul promp *enter command* :
2. Ketik perintah "DEFINE" dengan penulisan :

Enter command : DEFINE TANAH.DAT

Item Name : JENIS

Item Width : 10

Item type : A

Item Name : POROSITAS

Item Width : 10

Item type : N

Item Desimal places : 2

3. Lakukan seperti point 2 untuk file koefisien permeabilitas (K_perm).
4. Tampilkan struktur data base dengan perintah "ITEMS" untuk mengecek apakah item sudah lengkap.

Enter command : LIST

COLOUMN	ITEM_NAME	WIDTH	TYPE	N.DEC
1	JENIS	10	A	0
4	POROSITAS	10	N	2

5. Mengisi file dengan record, langkahnya sebagai berikut :

- Ketik perintah "SELECT" dengan susunan perintah :

Enter command : SELECT TANAH.DAT

0 record selected

- Ketik perintah "ADD" dengan susunan perintah :

Enter command : ADD

1

JENIS : ALLUVIAL

POROSITAS : 10

2

JENIS : LITOSOL

POROSITAS : 25

- Lakukan seperti diatas untuk mengisi record-record selanjutnya.

3.10 Penggabungan Data

Coverage yang telah dibangun topologinya dengan perintah BUILD atau CLEAN, maka coverage tersebut telah terstruktur antara data base dan spasialnya. Atributnya terdiri dari atribut standart dan belum mempunyai ID yang unik, sehingga diberikan ID baru dan atribut standar ini dihubungkan dengan data atribut baru untuk mendukung data spasial.

Penghubung dua tabel atribut ini menggunakan persamaan salah satu file dari kedua tabel yang dihubungkan. Proses penghubungan data ini menggunakan perintah :

```
[ARC] JOINITEM [in_file] [join_file] [out_file] [related_item] [start_item]
```

Setelah dilakukan langkah diatas maka item standar coverage akan bergabung dengan item baru yang ditambahkan, dan menjadi satu tabel yang menginformasikan data spasial secara lengkap.

3.11 Langkah Analisa Sistem Informasi Geografis

Pada studi mengenai identifikasi lokasi banjir ini, maka proses analisa data dalam sistem informasi geografis disini adalah dengan memanfaatkan proses overlay. Setelah masing-masing coverage telah lengkap tabel atributnya dilakukan overlay, pelaksanaan overlay dilakukan pada software Arcview dengan cara :

- Tampilkan lembar kerja Arcview.
- Klik menu VIEW, kemudian GEOPROCESSING WIZARD.
- Pilih jenis overlay, misalkan OVERLAY UNION.
- Pilih coverage mana yang akan dioverlay, kemudian klik FINISH.

BAB IV

ANALISA HASIL DAN PEMBAHASAN

4.1. Analisa Tahapan Penelitian

Dari pelaksanaan penelitian dapat dianalisa tahapan-tahapan penelitian sebagai berikut :

1. Pengumpulan data

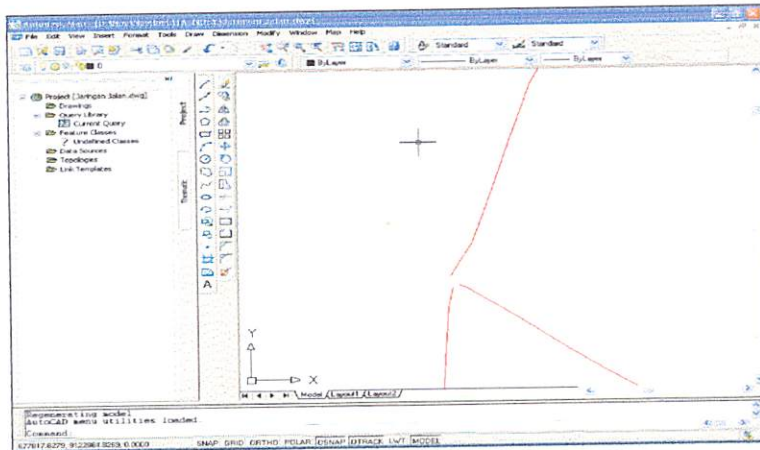
Data yang digunakan dalam penelitian adalah peta-peta digital yang terdiri dari :

- a. Peta Administrasi Kabupaten Trenggalek**
- b. Peta Penggunaan Lahan Kabupaten Trenggalek**
- c. Peta Jenis Tanah Kabupaten Trenggalek**
- d. Peta Kelerengan Kabupaten Trenggalek**
- e. Peta Curah Hujan Kabupaten Trenggalek**
- f. Peta Daerah Pengaliran Sungai Kabupaten Trenggalek**

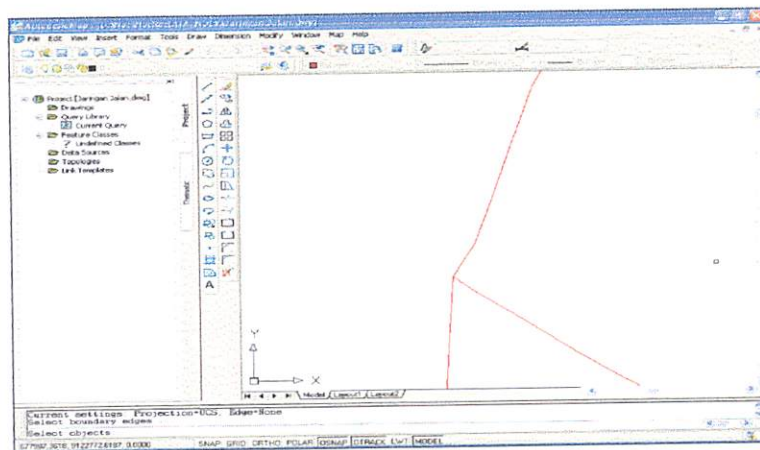
Peta administrasi, peta penggunaan lahan, peta jenis tanah, peta kelerengan, curah hujan dan daerah pengaliran sungai yang dipakai adalah peta dalam bentuk peta digital (extension *.dwg) dengan skala 1:25000. Peta ini diperoleh dari Badan Perencanaan Pembangunan Daerah (BAPEDA) Kabupaten Trenggalek. Kordinat peta adalah UTM (*Universal Transverse Mercator*). Peta-peta tersebut dapat dilihat pada lampiran 1 sampai dengan 6.

2. Editing

Editing dilakukan untuk memperbaiki peta hasil digitasi apabila terdapat kesalahan-kesalahan dalam proses digitasi.



Gambar 4.1 Layer Batas Kecamatan yang belum di edit



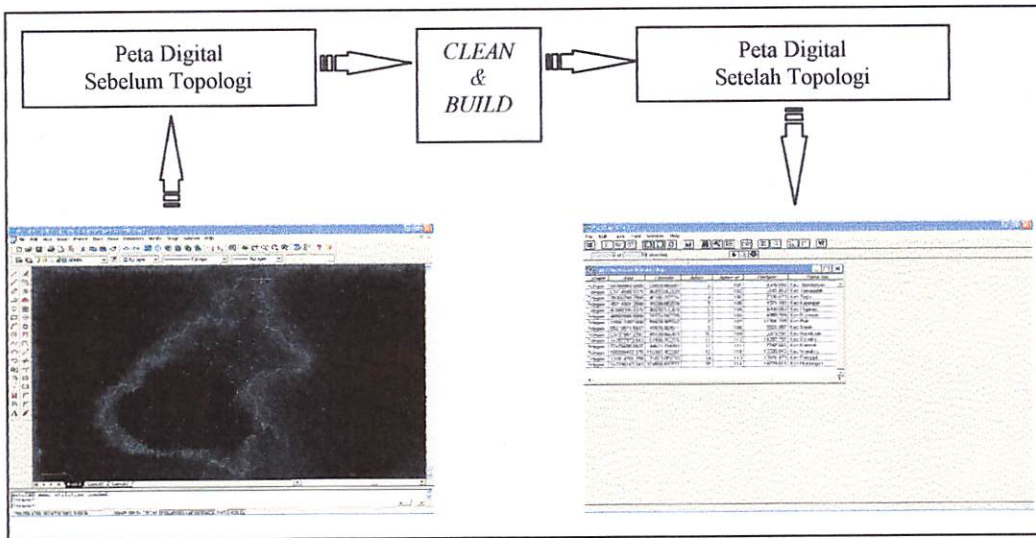
Gambar 4.2 Layer Batas Kecamatan yang sudah di edit

3. Eksport data ke ArcInfo

Data spasial yang telah didigit dan dilakukan pengeditan, harus ditransformasikan terlebih dahulu ke dalam extension *.dxf karena ArcInfo membaca dan melakukan proses terhadap data dengan format *.dxf.

4. Pembentukan Topologi

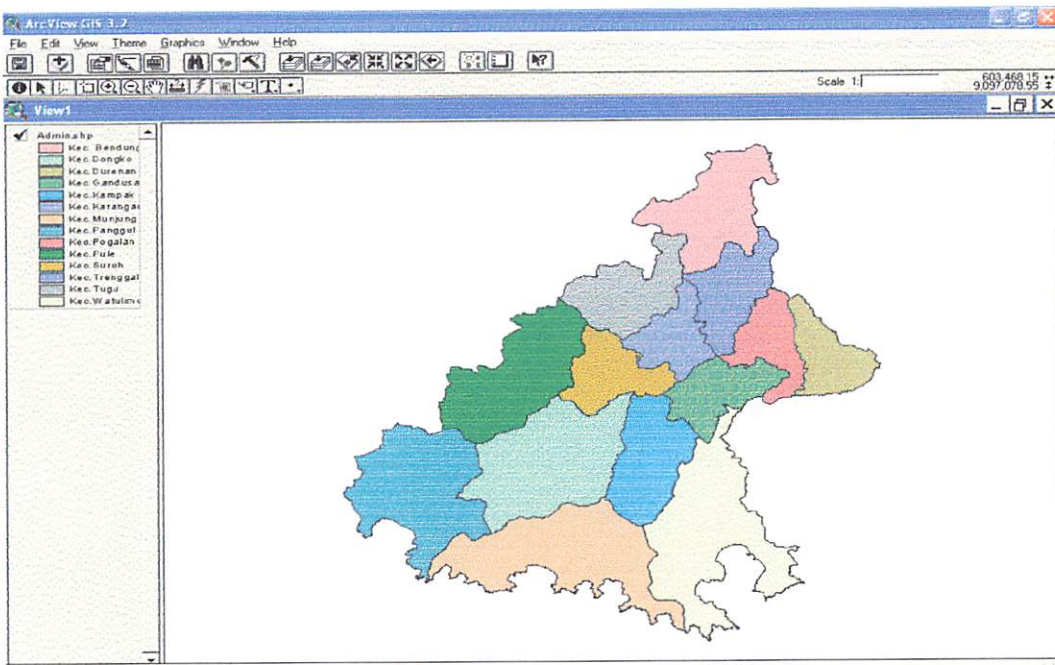
Untuk mendapatkan hubungan spasial antar feature pada peta digital digambarkan dengan menggunakan topologi.



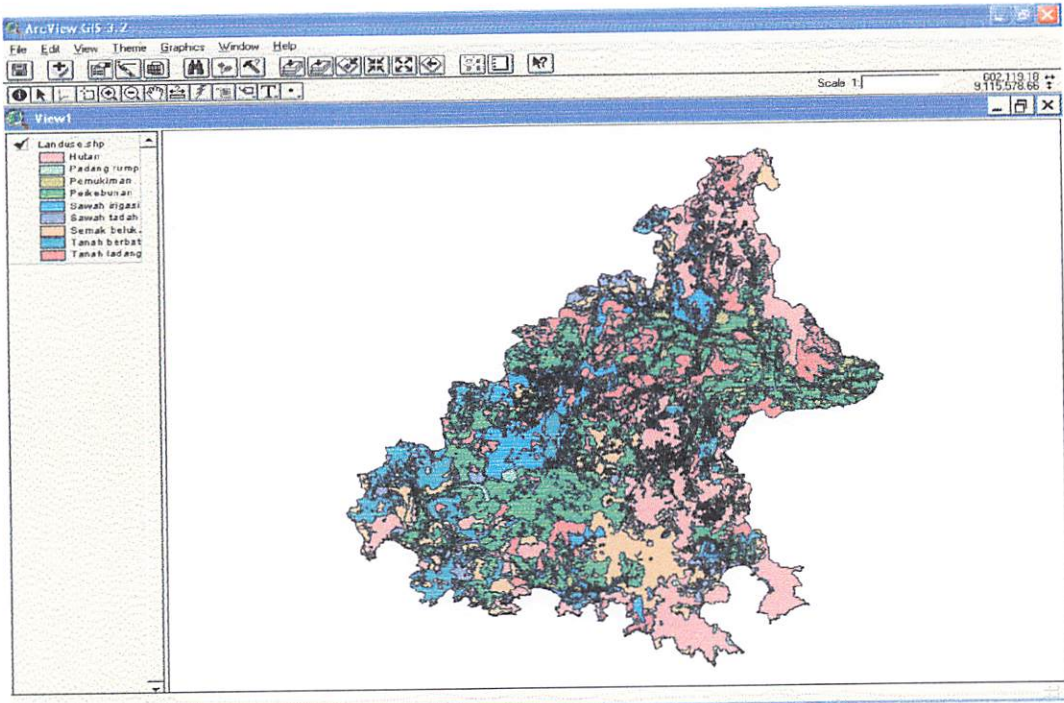
Gambar 4.3 Proses Topologi

5. Ekspor data dari format *.dxf ke dalam format *.shp

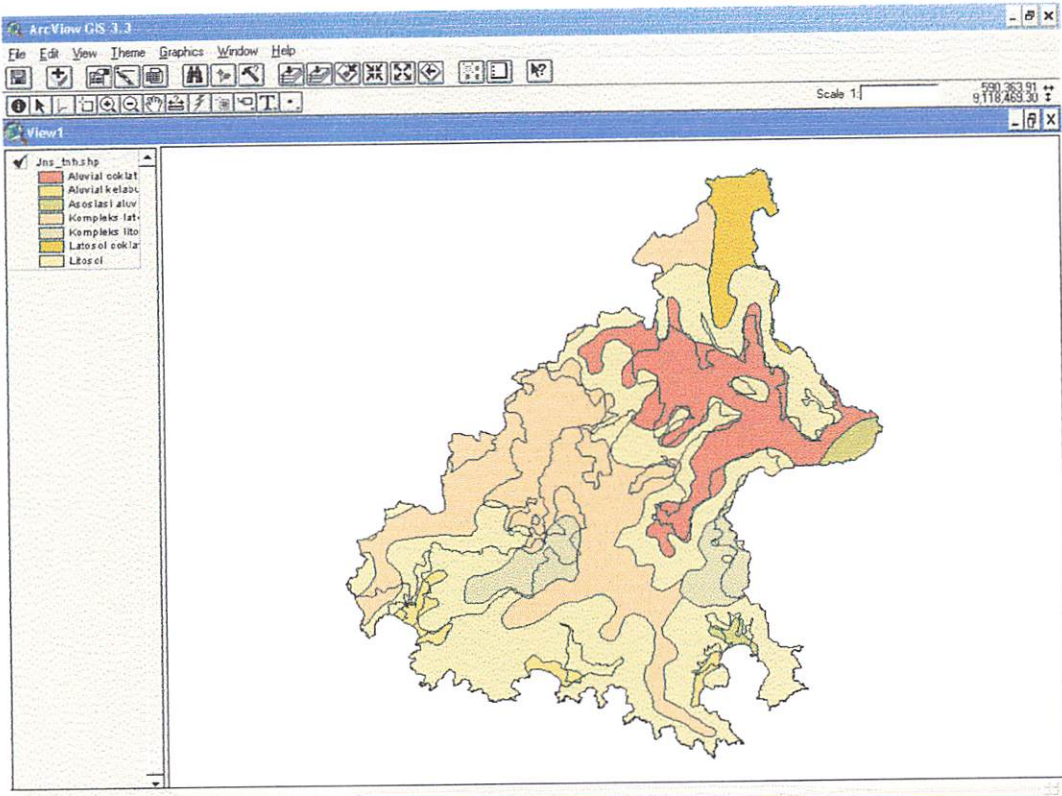
Ekspor data dari format .dxf ke dalam format *.shp dilakukan karena ArcInfo membaca dan melakukan proses terhadap data dengan format *.shp. Contoh-contoh peta dalam bentuk *.shp adalah sebagai berikut :



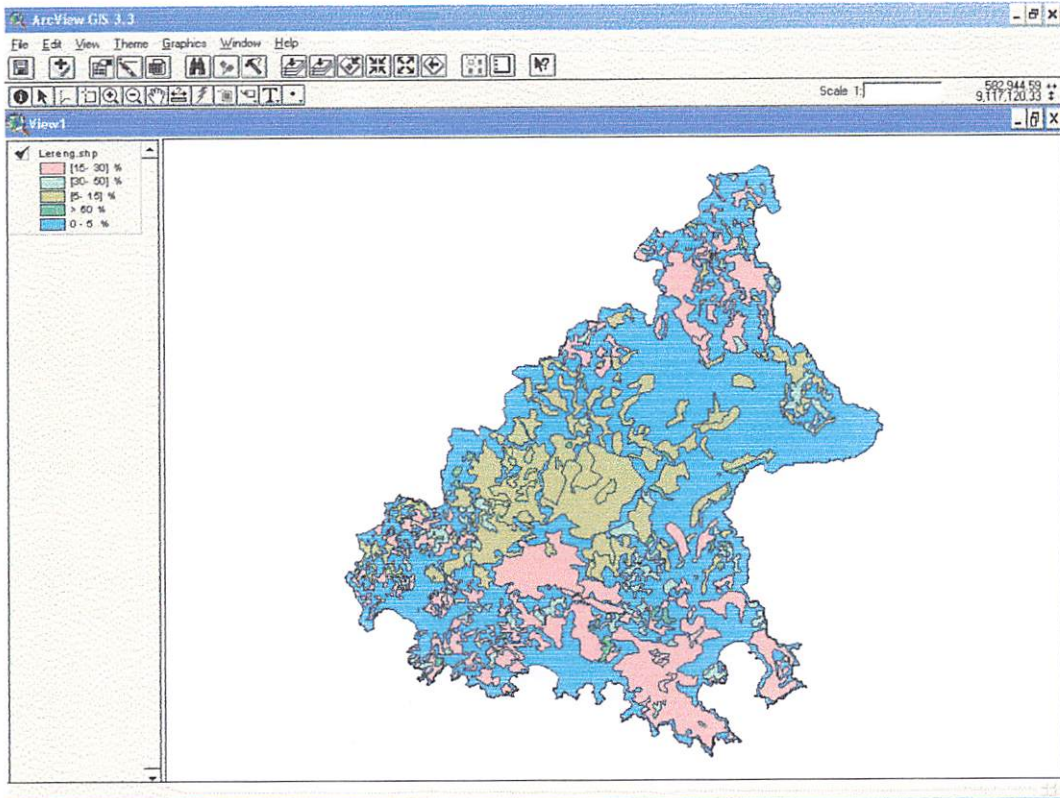
Gambar 4.4 Peta Administrasi dalam bentuk *.shp



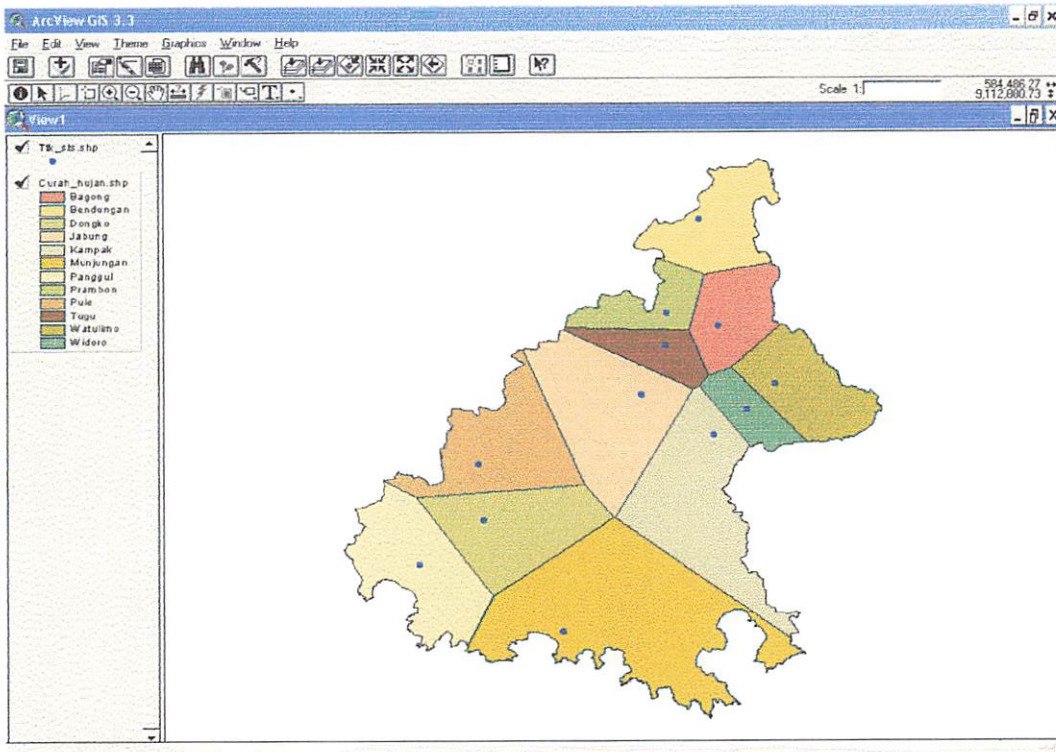
Gambar 4.5 Peta Penggunaan Lahan dalam bentuk *.shp



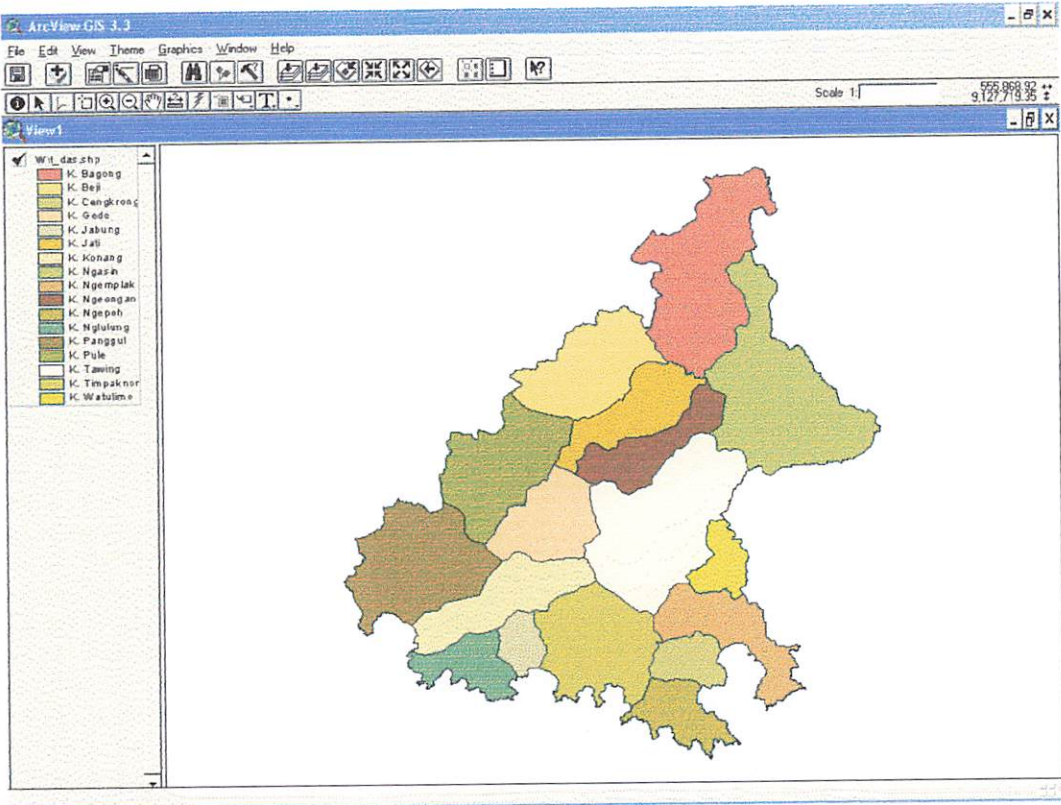
Gambar 4.6 Peta Jenis Tanah dalam bentuk *.shp



Gambar 4.7 Peta Kelerengan dalam bentuk *.shp



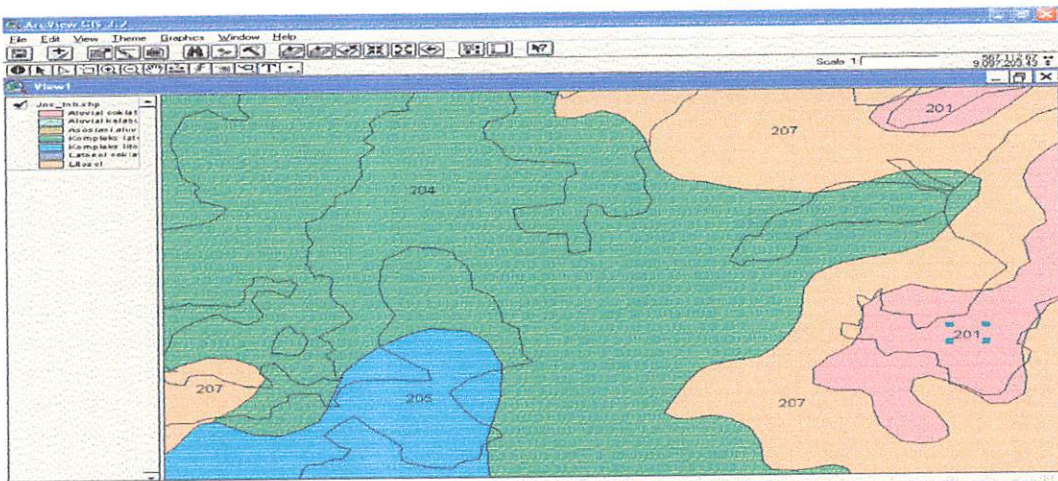
Gambar 4.8 Peta Curah Hujan dalam bentuk *.shp



Gambar 4.9 Peta Daerah Pengaliran Sungai dalam bentuk *.shp

6. Pengkodean (Labelling)

Pemberian *identifer* (ID) pada setiap *feature* oleh pemakai merupakan tahap pengkodean secara unik pada setiap elemen peta (poligon, garis, titik).



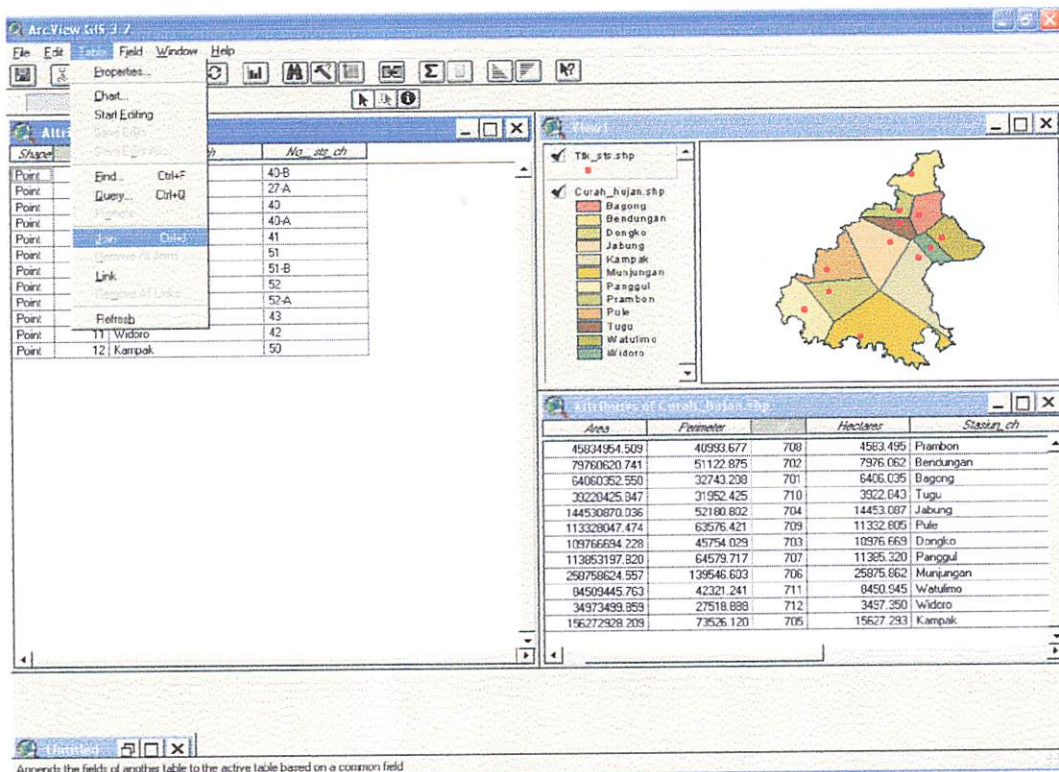
Gambar 4.10 Jenis Tanah

ID_JNS_TNH	JENIS TANAH
201	Alluvial coklat kekelabuan
202	Alluvial kelabu
203	Asosiasi alluvial kelabu dan coklat kekelabuan
204	Komplek latosol coklat kemerahan dan litosol
205	Komplek litosol mediteran dan renzina
206	Latosol coklat kemerahan
207	litosol

Tabel 4.1 Tabel ID Jenis Tanah

7. Join Item

Penggabungan data spasial dan data atribut (join item) dalam hal ini dilakukan pada ArcView.

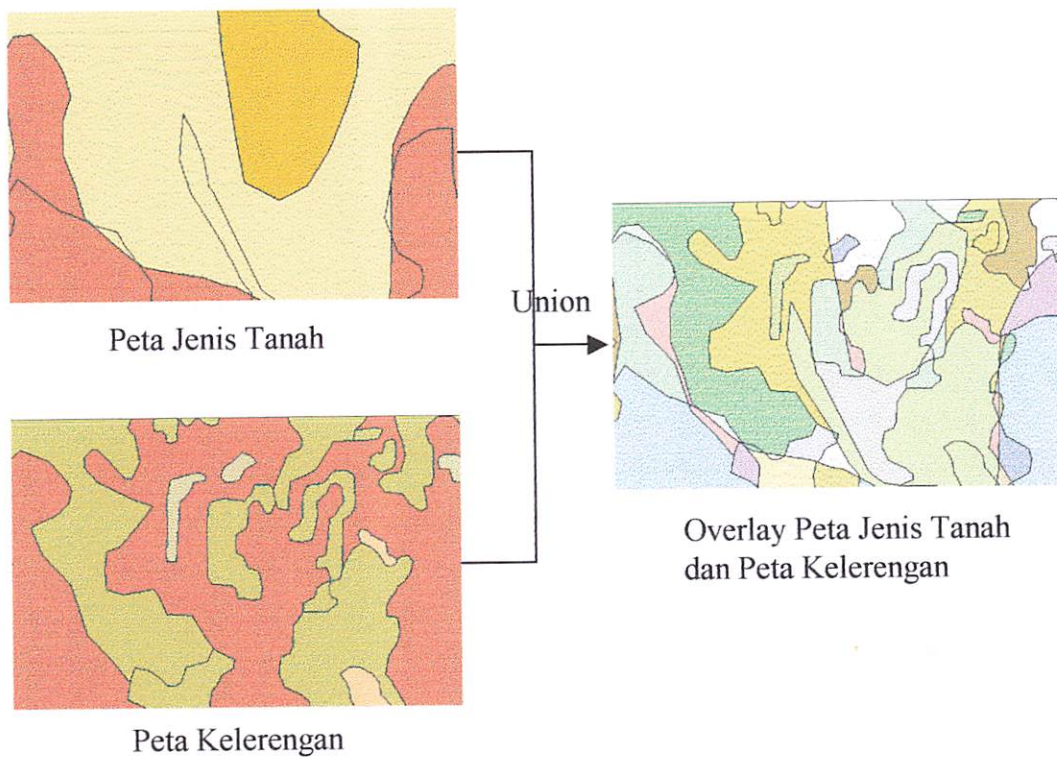


Gambar 4.11 Contoh Proses Join Item

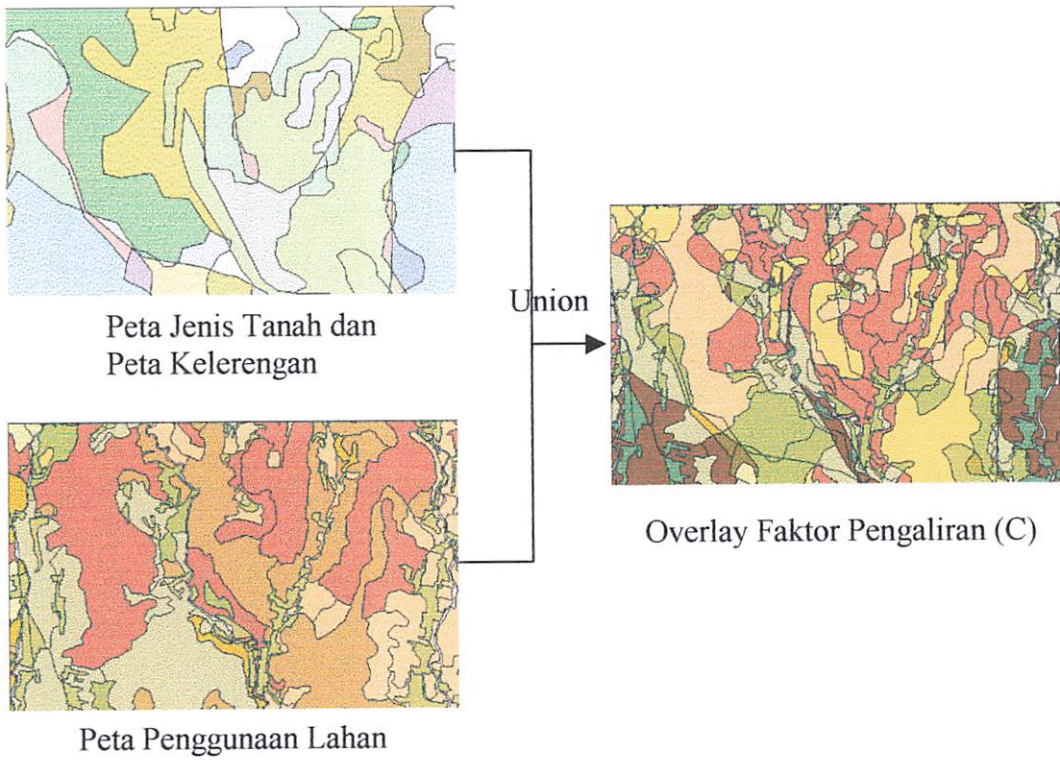
8. Analisa

Proses analisa data dilakukan pada ArcView. Analisa dilakukan dengan menggunakan operasi overlay serta beberapa operasi lainnya untuk manipulasi feature spasial. Perintah-perintah untuk melaksanakan operasi-operasi tersebut digunakan union dan intersect.

Dibawah ini merupakan contoh overlay dengan perintah operasi UNION :



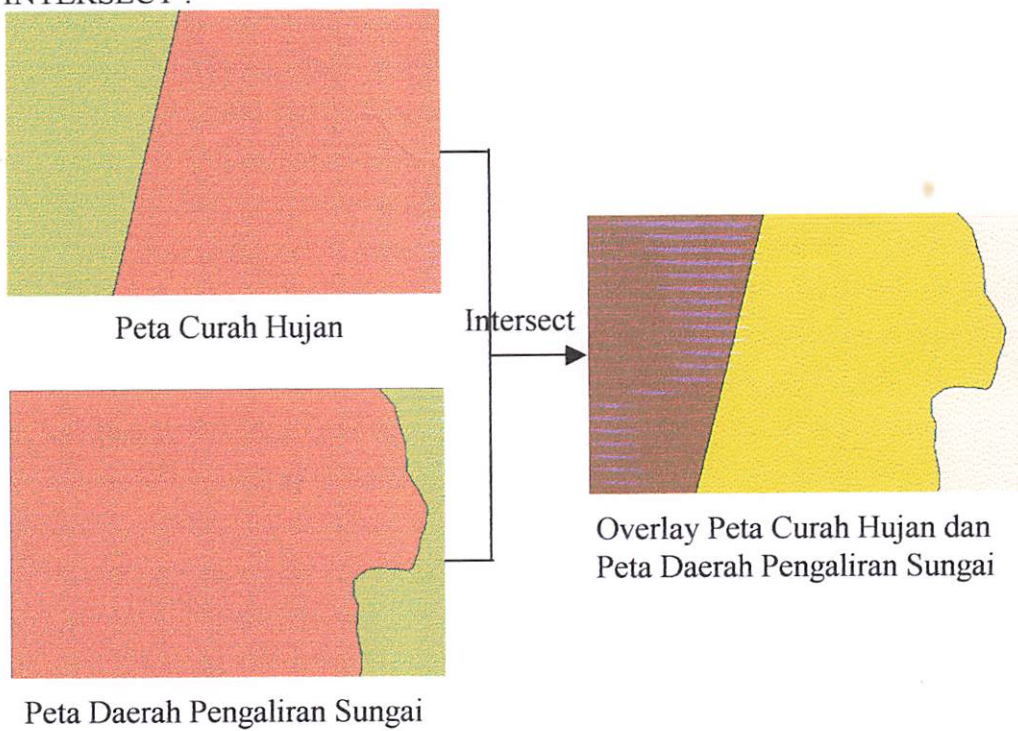
Gambar 4.12 Contoh Proses Overlay Jenis Tanah dan Kelerengan



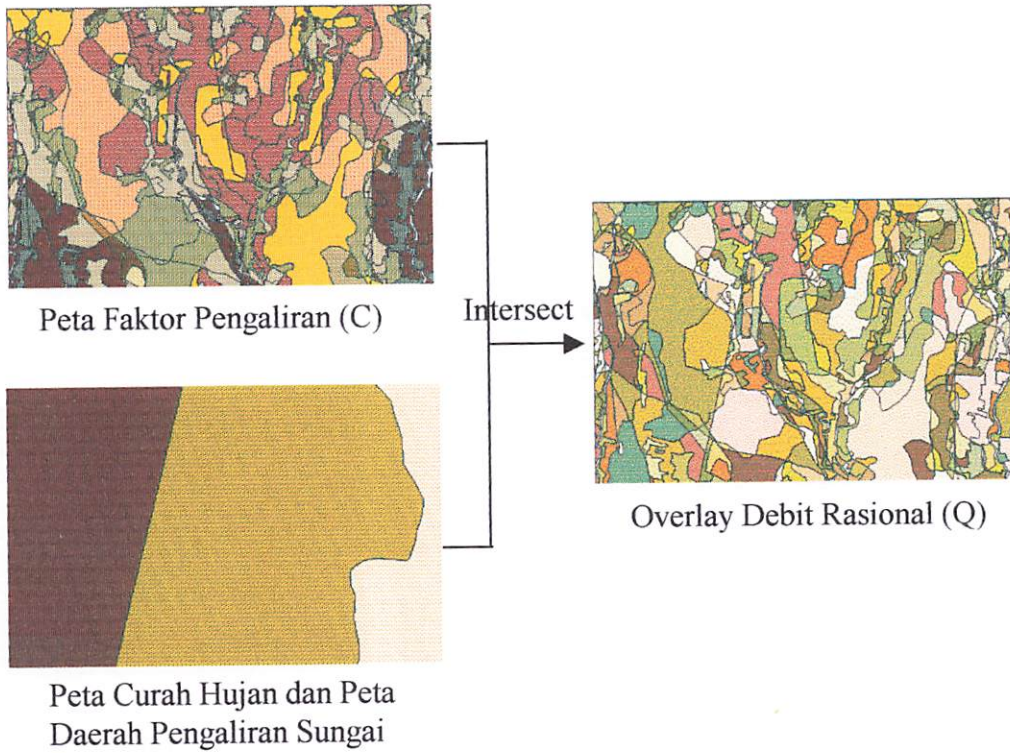
Gambar 4.13 Contoh Proses Overlay Faktor Pengaliran (C)

Dibawah ini merupakan contoh overlay dengan perintah operasi

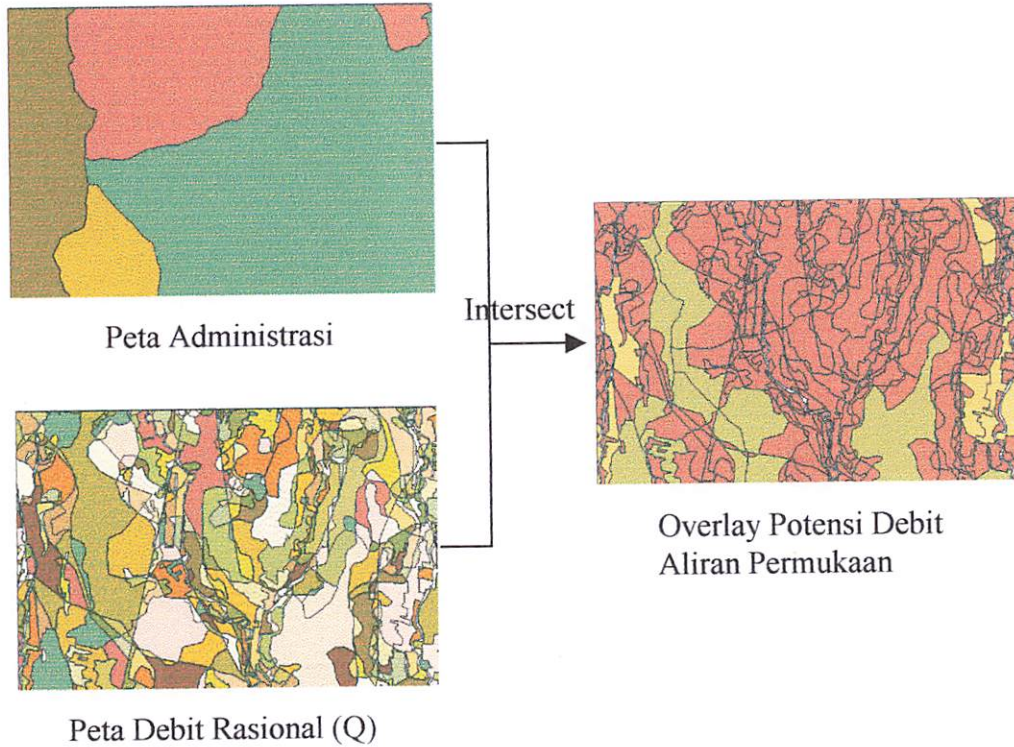
INTERSECT :



Gambar 4.14 Contoh Proses Overlay Curah Hujan Dan Daerah Pengaliran Sungai



Gambar 4.15 Contoh Proses Overlay Debit Rasional (Q)



Gambar 4.16 Contoh Proses Overlay Potensi Debit Aliran Permukaan

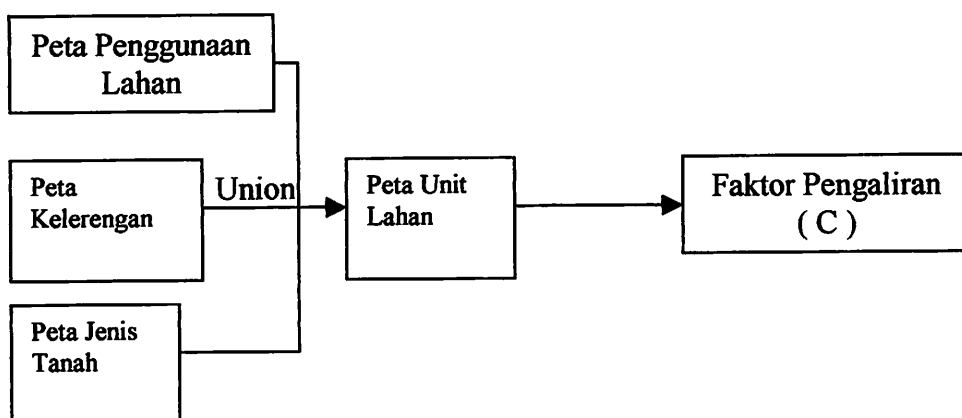
4.2 Analisa Data-data Spasial Dalam Menentukan Analisis Debit Aliran Permukaan

Pada penelitian analisis debit aliran permukaan ini menggunakan beberapa analisa. Analisa tersebut dibagi menjadi :

1. Pemberian nilai pada koefisien pengaliran masing-masing unit lahan.
Dengan pengamatan kriteria penggunaan lahan, jenis tanah, dan kelerengan.
2. Perhitungan intensitas curah hujan.
3. Analisis perhitungan debit sub daerah pengaliran sungai dengan metode Rasional.
4. Analisa potensi debit aliran permukaan.

4.2.1 Pemberian Nilai Koefisien Unit Lahan (Faktor "C")

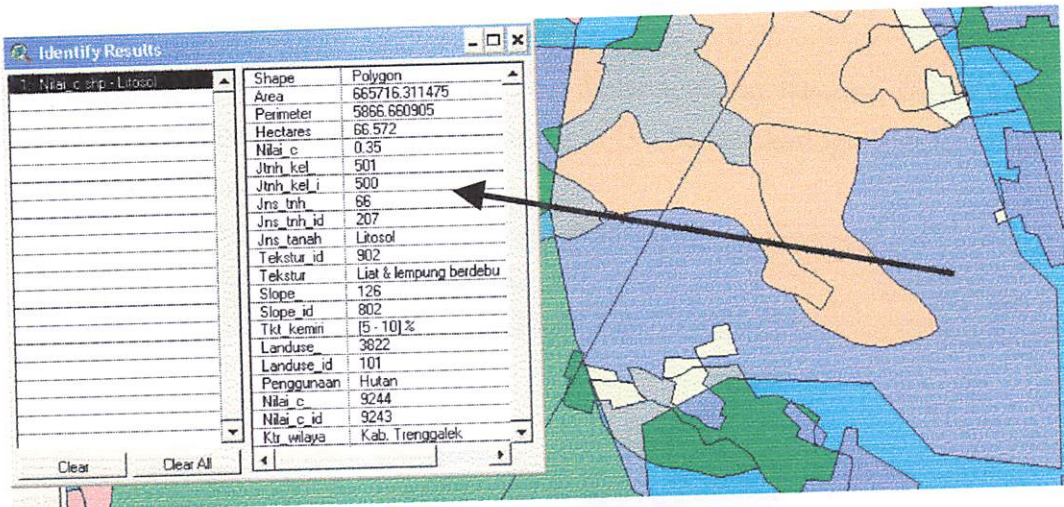
Untuk parameter unit lahan didapatkan dari overlay antara coverage penggunaan lahan, jenis tanah, dan kelerengan. Dengan analisa visual pada tabular didapatkan parameter koefisien pengaliran (C).



Gambar 4.17. Bagan Analisa Faktor Pengaliran (C)

Contoh analisisnya adalah :

- “Bila diketahui penggunaan lahannya adalah hutan, dan jenis tanahnya liat dan lempung berdebu lalu daerah tersebut mempunyai kelerengan 5-10%, maka koefisien pengaliran dari unit lahan tersebut adalah 0.35”. Seperti tertera pada gambar dibawah ini :



Gambar 4.18 Contoh Analisa Faktor Pengaliran (C)

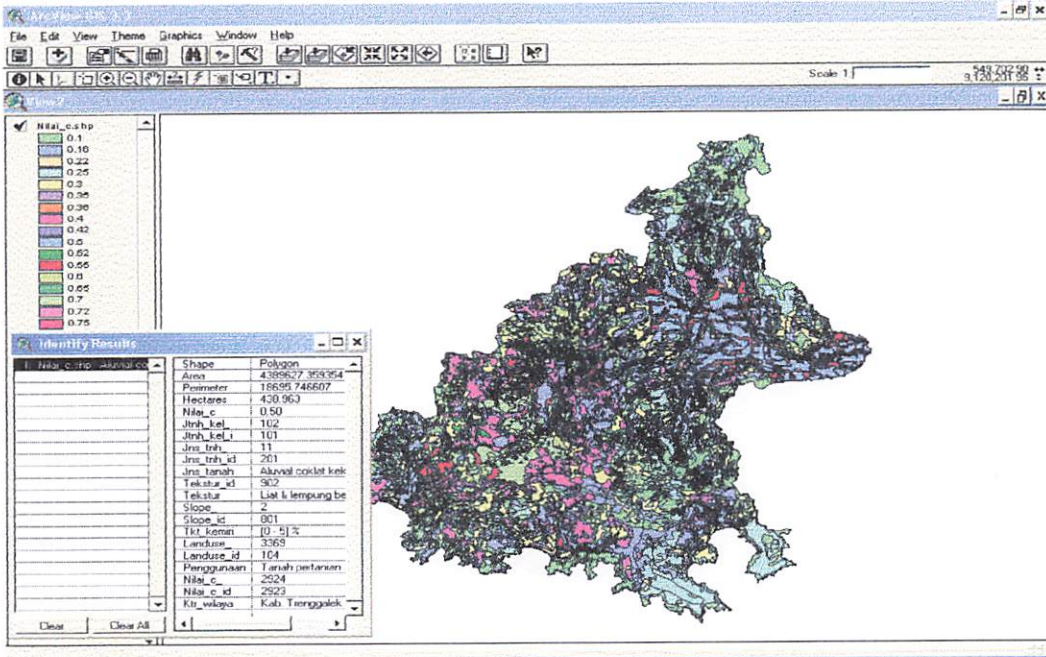
Untuk nilai unit lahan yang lainnya dapat dilihat pada tabel 4.2 dibawah ini :

Tabel 4.2 Koefisien aliran permukaan (C) dari berbagai tipe penutup tanah, kemiringan lereng dan tekstur tanah yang berbeda

Tipe penutup tanah dan kemiringan lereng	Tekstur tanah		
	Pasir dan pasir berlempung	Liat dan lempung berdebu	Liat berat
Hutan			
Datar, 0-5%	0.10	0.30	0.40
Bergelombang, 5-10%	0.25	0.35	0.50
Berbukit, 10-30%	0.30	0.50	0.60
Padang Rumput			
Datar, 0-5%	0.10	0.30	0.40
Bergelombang, 5-10%	0.16	0.36	0.55
Berbukit, 10-30%	0.22	0.42	0.60

Tanah Pertanian			
Datar, 0-5%	0.30	0.50	0.60
Bergelombang, 5-10%	0.40	0.60	0.70
Berbukit, 10-30%	0.52	0.72	0.82
Daerah Urban			
Datar, 0-5%	0.40	0.55	0.65
Bergelombang, 5-10%	0.50	0.65	0.80
Berbukit, 10-30%	0.60	0.75	0.90

Sumber : Supli Effendi Rahim, 2000, 47 (menurut: Scahwab, Frevert, Edminster dan Barnes,1981) Sehingga didapatkan peta seperti gambar 4.19. Secara kartografi peta ini dapat dilihat pada lampiran 7.



Gambar 4.19. Peta unit lahan (koefisien pengaliran “C”)

Untuk Hasil pada zonasi nilai koefisien aliran permukaan dapat dilihat pada tabel dibawah ini :

Tabel 4.3 Nilai Prosentase Nilai C

No	Nilai C	Hectares	(%)
1	0.10	26024.964	20.98
2	0.16	16965.017	13.68
3	0.22	3412.535	2.75
4	0.25	9560.608	7.71
5	0.30	15297.113	12.33
6	0.35	160.155	0.13
7	0.36	486.746	0.39
8	0.40	18759.166	15.12
9	0.42	35.108	0.03
10	0.50	12008.162	9.68
11	0.52	874.692	0.71
12	0.55	8646.672	6.97
13	0.60	4531.337	3.65
14	0.65	966.3150	0.78
15	0.70	5475.3930	4.41
16	0.72	4.0030	0.00
17	0.75	0.5270	0.00
18	0.80	727.9620	0.59
19	0.82	89.3080	0.07
20	0.90	2.6170	0.00

Berdasarkan pada tabel diatas untuk zonasi koefisien aliran permukaan, dapat dijelaskan sebagai berikut :

- Wilayah dengan nilai C yaitu 0.10, diketahui luasnya 26024.964 Ha dengan prosentase adalah 20.98 %.
- Untuk penjelasan dari tabel 4.3 selanjutnya, dapat dijelaskan sesuai pada penjelasan pertama.

4.2.2 Perhitungan Intensitas Curah Hujan

Intensitas curah hujan merupakan derajat curah hujan, dinyatakan oleh jumlah curah hujan dalam satu satuan waktu. Biasanya waktu yang digunakan adalah mm/jam atau mm/hari. Rumus intensitas curah hujan rata-rata adalah :

$$I = \frac{R_{24}}{24} \left(\frac{24}{t_c} \right)^{\frac{2}{3}} \text{ mm / jam}$$

dimana :

I = Intensitas curah hujan (mm/jam)

R_{24} = Curah hujan maximum

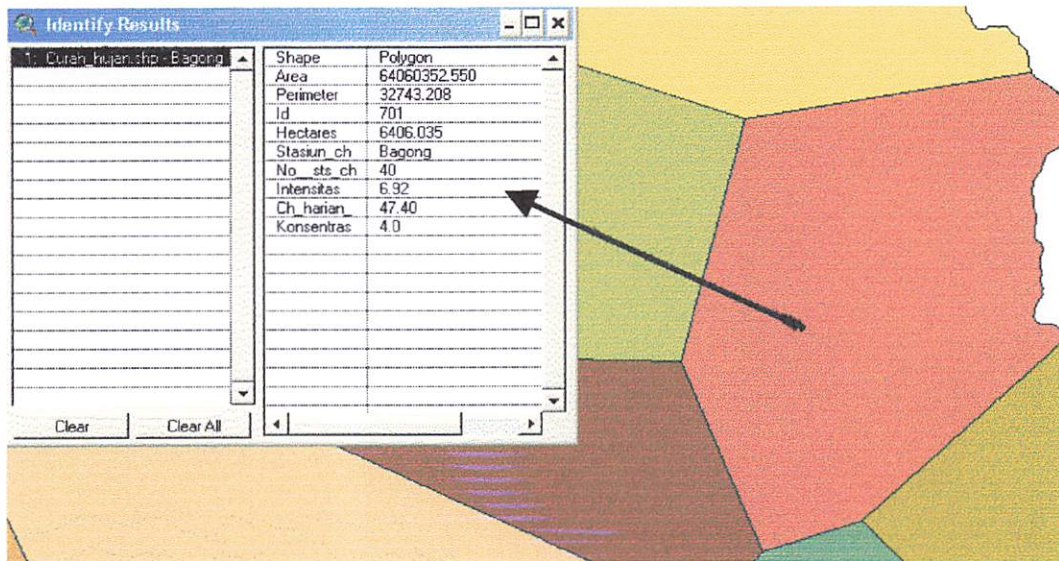
t_c = Waktu konsentrasi (jam)

Contoh perhitungan intensitas curah hujan wilayah Bagong :

$$I = \frac{R_{24}}{24} \left(\frac{24}{t_c} \right)^{\frac{2}{3}} \text{ mm / jam}$$

$$I = \frac{47.4}{24} \left(\frac{24}{4} \right)^{0.7}$$

$$= 6.92 \text{ mm/jam}$$



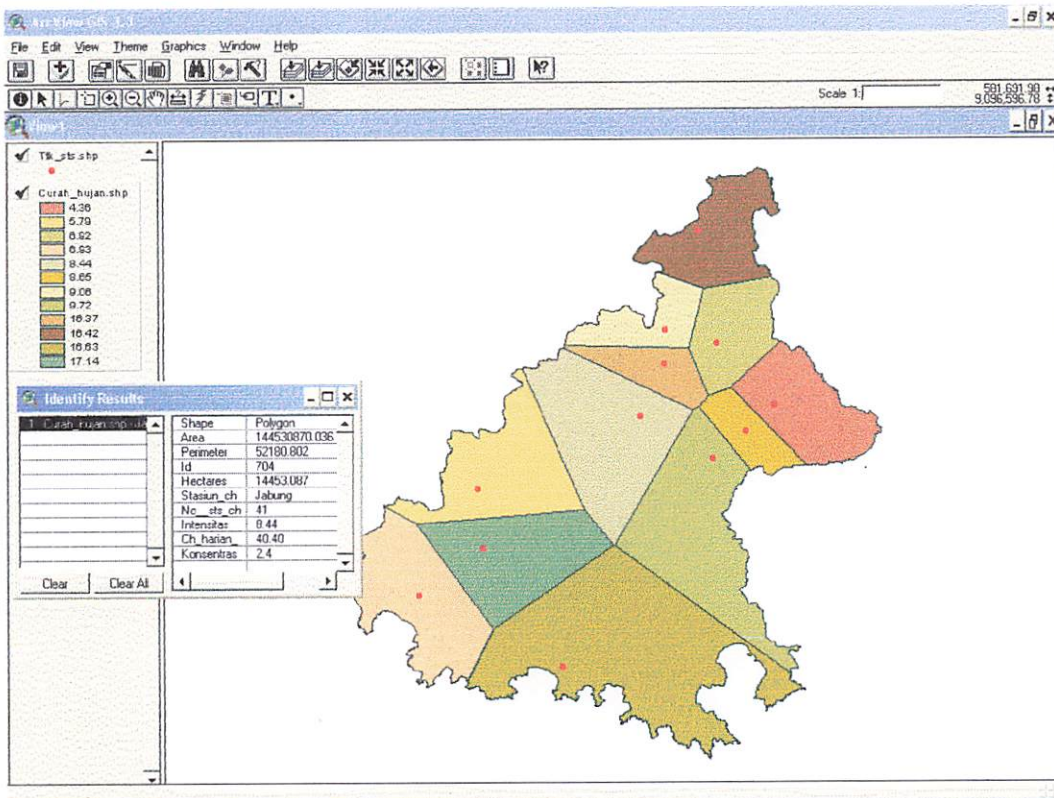
Gambar 4.20 Contoh Analisa Intensitas Curah Hujan

Untuk nilai Intensitas yang lainnya dapat dilihat pada tabel dibawah ini :

Tabel 4.4 intensitas curah hujan harian rata-rata

Nama Stasiun	Intensitas (mm/jam)
Bendungan	16.42
Bagong	6.92
Tugu	16.37
Prambon	9.06
Jabung	8.45
Widoro	8.65
Watulimo	4.36
Kampak	9.73
Pule	5.78
Dongko	17.14
Munjungan	16.63
Panggul	6.93

Sehingga didapatkan peta seperti gambar 4.21 dibawah ini:



Gambar 4.21 Peta curah hujan

4.2.3 Perhitungan Debit Sub Daerah Pengaliran Sungai Dengan Metode Rasional

Untuk mendapatkan debit sub daerah pengaliran sungai dengan metode rasional dihitung dengan rumus :

$$Q = 0.278.C.I.A$$

Dimana :

Q = debit rencana (m^3/dt)

C = koefisien pengaliran

I = intensitas hujan rata-rata selama waktu tiba dari banjir (mm/jam)

A = luas daerah aliran sungai dalam (km^2)

Dengan formula yang telah disebutkan diatas maka dibutuhkan parameter-parameter Koefisien pengaliran (C), Intensitas curah hujan (I), dan Area/luas daerah pengaliran sungai (A). Parameter tersebut didapatkan dari kriteria :

1. Koefisien pengaliran (C) diperoleh dari coverage penggunaan lahan.
2. Intensitas curah hujan (I) diperoleh dari coverage curah hujan.
3. Area/luas (A) diperoleh dari coverage daerah pengaliran sungai.

Dari ketiga kriteria diatas dilakukan operasi overlay intersection pada software Arcinfo dengan menggunakan susunan perintah sebagai berikut :

```
INTERSECTION [In_cover] [Intersect_cover] {POLY/LINE/POINT}
{fuzzy_tolerance}.
```

Sehingga diperoleh coverage baru dengan atribut berisi field kriteria koefisien pengaliran, intensitas hujan, dan luas daerah pengaliran sungai.

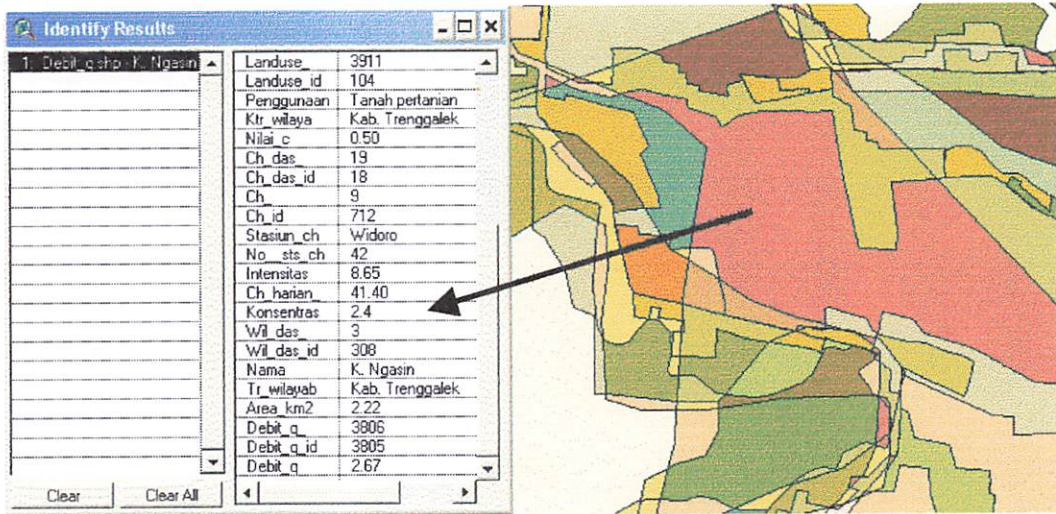
Untuk perhitungan debitnya dilakukan pada data atributnya dengan membuat field baru yaitu field debit, lalu dilakukan operasi perhitungan dengan perintah :

```
[ARC] TABLES
```

```
Enter command : CALCULATE DEBIT = 0.278 * C_PENGALIRAN *
INTENSITAS * LUAS
```

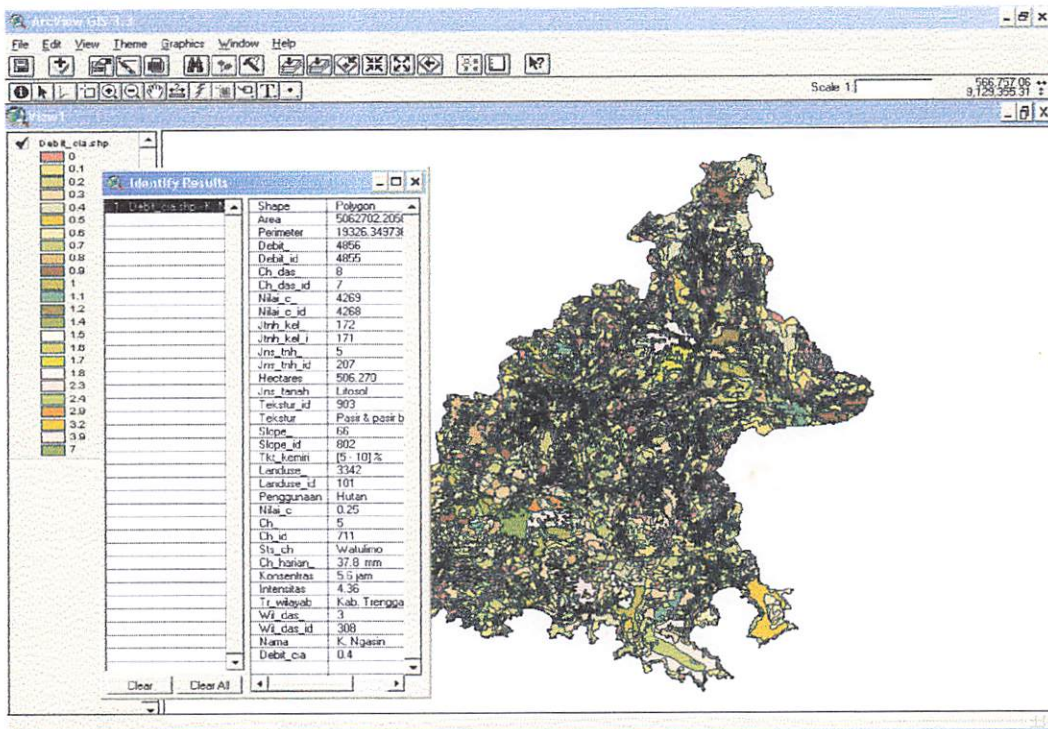
Contoh analisa adalah :

Bila nilai koefisiennya pengalirannya 0.50 , intensitas curah hujannya 8.65 mm/jam dan luas daerah pengalirannya adalah 2.22 km² maka nilai debitnya



Gambar 4.22 Contoh Analisa Debit

Hasil dari perhitungan debit diatas didapat hasil gambar 4.23 seperti dibawah, atau dapat dilihat pada lampiran 8.



Gambar 4.23. Peta Debit Aliran Permukaan

4.2.4 Analisa Potensi Debit Aliran Permukaan

Pada analisa potensi debit aliran permukaan dilakukan analisa dengan menggunakan acuan tabel seperti dibawah ini :

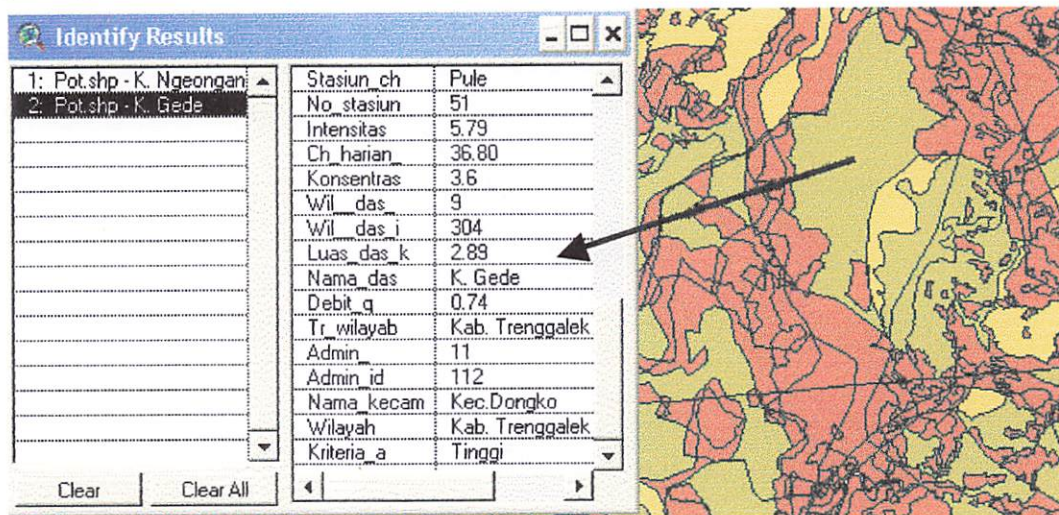
Tabel 4.5 Klasifikasi Koefisien Pengaliran

No	Nilai C	Kriteria
1.	$C > 0.6$	Tinggi
2.	$0.6 - 0.4$	Sedang
3.	$C < 0.4$	Rendah

Sumber : Suripin, 2002:140

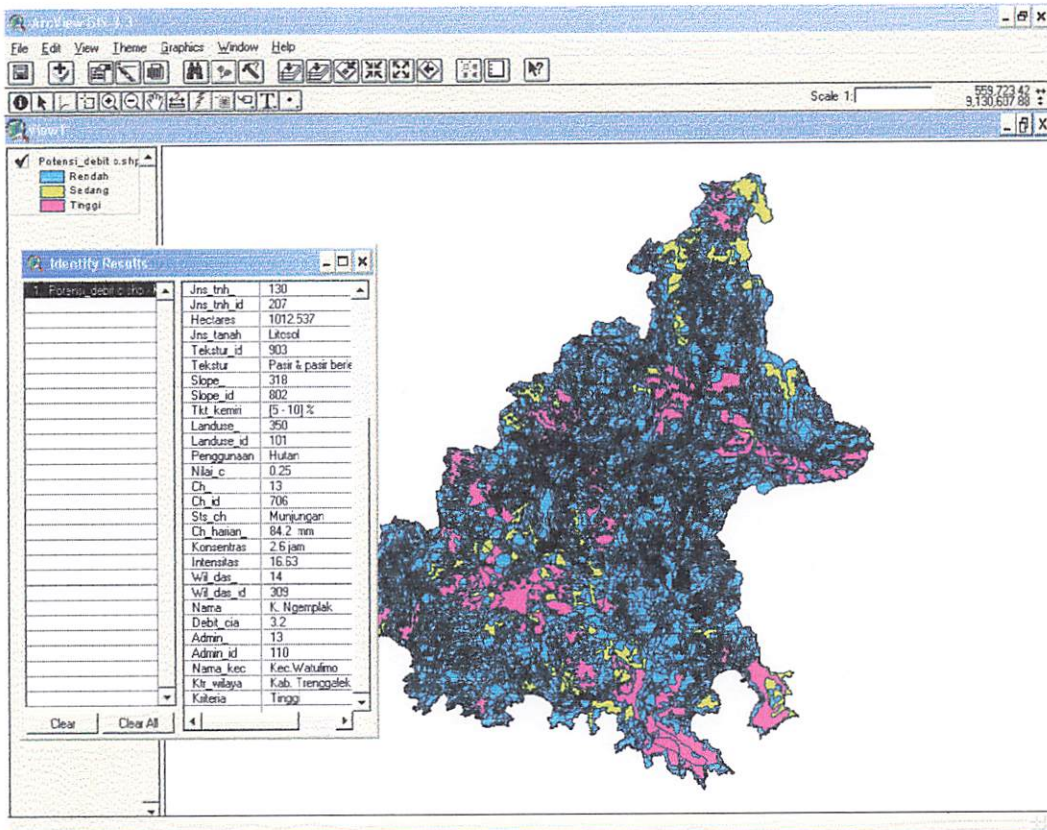
Contoh analisanya yaitu :

Nilai debit 0.74 maka dapat dikategorikan dengan kriteria tinggi. Seperti terlihat pada gambar dibawah ini :



Gambar 4.24 Contoh Analisa Potensi Debit

Dari hasil acuan tabel diatas maka didapatkan peta seperti gambar 4.25 dibawah ini, dan secara detail dapat dilihat pada lampiran 9.



Gambar 4.25 Peta Potensi Debit Aliran Permukaan

Untuk hasil pada zonasi potensi debit aliran permukaan dapat dilihat pada tabel dibawah ini :

Tabel 4.6 Klasifikasi prosentase potensi debit aliran permukaan menurut wilayah DAS

No	Nama	Keterangan	Hectares	Kriteria		
				Tinggi (%)	Sedang (%)	Rendah (%)
1	Bagong	Sub. DAS	13461.725	35.19	4.71	60.10
2	Beji	Sub. DAS	8352.732	23.48	11.53	64.99
3	Cengkrong	Sub. DAS	2644.552	47.51	3.38	49.11
4	Gede	Sub. DAS	5963.734	49.04	7.95	43.01
5	Jabung	Sub. DAS	1937.476	23.58	19.57	56.84

6	Jati	Sub. DAS	5722.067	31.13	6.20	62.67
7	Konang	Sub. DAS	6771.911	44.92	8.73	46.35
8	Ngasin	DAS	15180.695	29.92	13.28	56.80
9	Ngeplak	Sub. DAS	6083.607	41.14	9.09	49.77
10	Ngeongan	Sub. DAS	4981.492	19.32	5.56	75.11
11	Ngepoh	Sub. DAS	3689.078	62.92	8.51	28.56
12	Nglulung	Sub. DAS	3576.341	16.48	16.37	67.15
13	Panggul	Sub. DAS	10721.180	24.73	7.34	67.93
14	Pule	Sub. DAS	9077.211	33.32	11.62	55.06
15	Tawing	Sub. DAS	14178.124	27.56	7.48	64.96
16	Timpaknongko	Sub. DAS	9155.919	55.08	9.90	35.02
17	Watulimo	Sub. DAS	2530.556	23.50	2.60	73.89

Berdasarkan pada tabel diatas untuk Klasifikasi prosentase potensi debit aliran permukaan menurut wilayah DAS, dapat dijelaskan sebagai berikut :

- Wilayah Sub DAS Bagong, untuk luas wilayahnya 13461.725 Ha, diketahui prosentase pada kriteria tinggi 35.19 %. Untuk wilayah sedang dengan prosentase 4.71 % dan untuk wilayah rendah dengan prosentase 60.10 %
- Untuk penjelasan dari tabel 4.6 selanjutnya, dapat dijelaskan sesuai pada penjelasan pertama

BAB V

KESIMPULAN

5.1. Kesimpulan

Dari penelitian yang dilakukan dapat ditarik kesimpulan yaitu :

1. Perolehan unit lahan untuk mencari nilai koefisien aliran permukaan (C) diperoleh dari overlay peta penggunaan lahan, peta kelerengan, dan peta jenis tanah. Perolehan nilai dilihat dari tabel.
2. Perolehan nilai intensitas curah hujan diperoleh dari data curah hujan selama selang waktu lima tahun (2000, 2001, 2002, 2003, 2004)
3. Perhitungan debit sub daerah pengaliran sungai diperoleh dari overlay peta koefisien aliran permukaan (C), peta curah hujan, dan peta sub daerah pengaliran sungai, yang berbasis rumus rasional.
4. Untuk potensi debit aliran permukaan di Kabupaten Trenggalek, pada kriteria tinggi nilai rata-rata debit aliran permukaan $1,8 \text{ m}^3/\text{dt}$. Resapan (infiltrasi) dan penahan air hujan (intersepsi) dalam tanah rendah, sehingga menggambarkan potensi banjir lahan dan kondisi DAS pada wilayahnya tinggi. Hal ini memperlihatkan gambaran zonasi akibat kondisi penutup lahannya oleh lapisan kedap air sudah tinggi. Untuk wilayah berkriteria sedang nilai rata-rata debit aliran permukaan $0,49 \text{ m}^3/\text{dt}$. Resapan (infiltrasi) dan penahan air hujan (intersepsi) dalam tanah baik, sehingga menggambarkan potensi banjir lahan dan kondisi DAS pada wilayahnya sedang. Hal ini memperlihatkan gambaran zonasi akibat kondisi penutup

lahannya oleh lapisan kedap air masih baik. Pada luas wilayah berkriteria rendah nilai rata-rata debit aliran permukaan $0,03 \text{ m}^3/\text{dt}$. Resapan (infiltrasi) dan penahan air hujan (intersepsi) dalam tanah tinggi, sehingga menggambarkan potensi banjir lahan dan kondisi DAS pada wilayahnya rendah. Hal ini memperlihatkan gambaran zonasi akibat kondisi penutup lahannya oleh lapisan kedap air baik.

5.2 Saran

Dari penelitian ini dapat disarankan, yaitu :

1. Untuk daerah yang mempunyai debit aliran tinggi hendaknya perlu diperhatikan dan ditangani secara khusus karena bisa menyebabkan bencana banjir.
2. Untuk daerah yang berkriteria tinggi sebaiknya dijadikan kawasan penghijauan atau reboisasi, dan bukan dijadikan sebagai kawasan pemukiman yang padat. Tetapi wilayah yang berkriteria sedang dan rendah sebaiknya dijaga supaya tingkat kerawanannya tidak meningkat.

DAFTAR PUSTAKA


- Imam Subarkah, Ir, 1980, *Hidrologi Untuk Perencanaan Bangunan Pengairan*,
Idea Dharma, Bandung.
- Sosrodarsono. Suyono, Takeda, Kensaku, 1993, *Perbaikan Pengaturan Sungai*,
PT. Pradnya Paramitha, Jakarta.
- Sosrodarsono. Suyono, Takeda, Kensaku, 1993, *Hidrolika Untuk Pengairan*,
PT. Pradnya Paramitha, Jakarta.
- Darsono. Suyono, 1978, *Hidrologi Untuk Pengairan*, PT. Pradnya Paramitha,
Jakarta.
- Suripin M. Eng, 2002, *Pelestarian Sumber Daya Tanah Dan Air*, Andi, Yogyakarta
- Handoyo Y.S, 1996, *Diktat Sistem Informasi Geografis*, Fakultas Teknik Sipil dan
Perencanaan ITN Malang.
- Dinas Pekerjaan Umum Pengairan, 2003, *Pembuatan Peta Dasar Kabupaten
Trenggalek*, Badan Perencanaan Pembangunan Kabupaten
Trenggalek.
- CD. Soemarto, Ir, 1987, *Hidrologi Teknik*, Usaha Nasional, Surabaya.

LAMPIRAN - LAMPIRAN

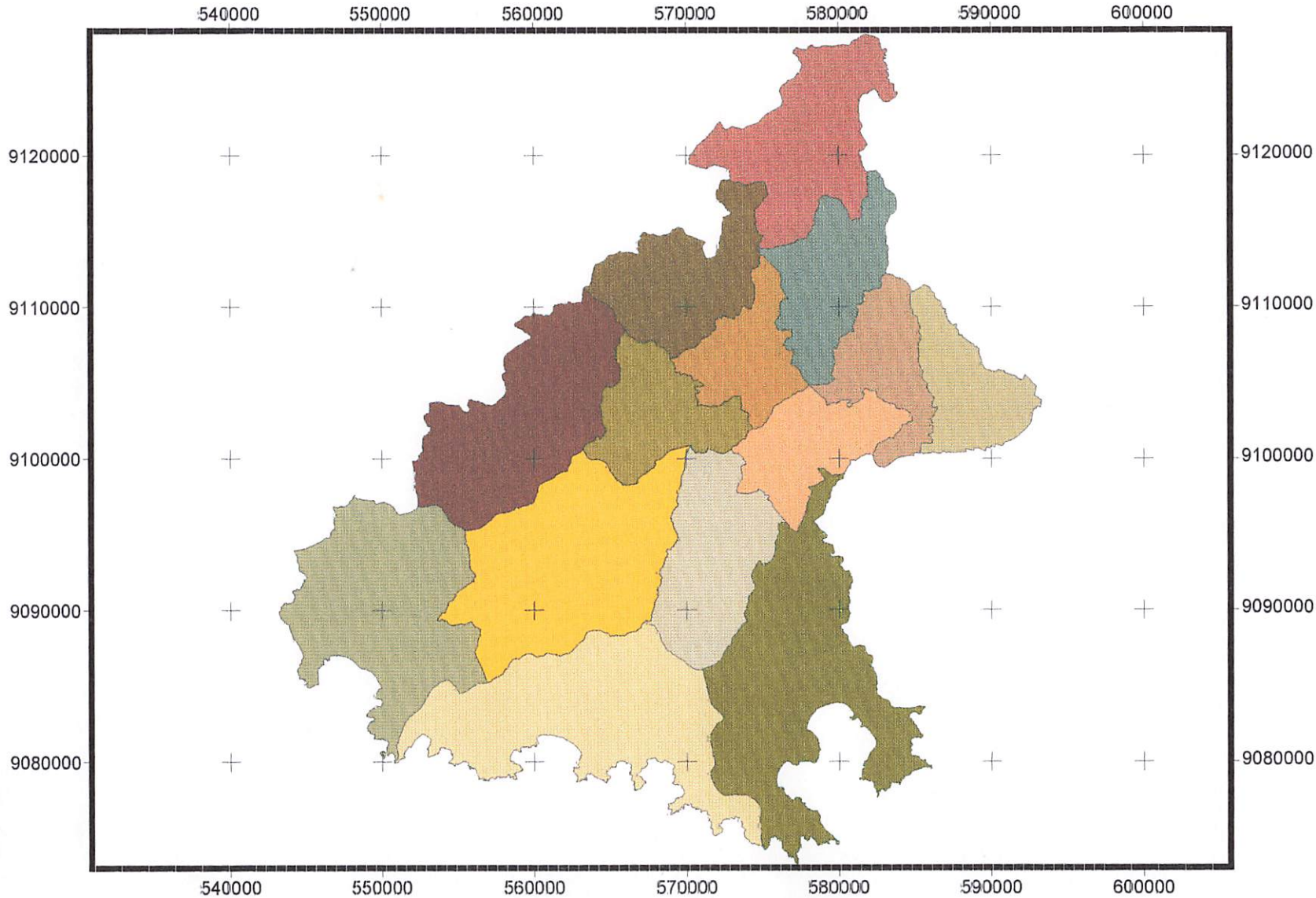
LAMPIRAN GAMBAR

Lampiran1

PETA ADMINISTRASI



SKALA 1 : 359,572



LEGENDA

- Kec. Bendungan
- Kec. Dongko
- Kec. Durenan
- Kec. Gandusari
- Kec. Kampak
- Kec. Karang
- Kec. Munjungan
- Kec. Panggul
- Kec. Pogalan
- Kec. Pule
- Kec. Suruh
- Kec. Trenggalek
- Kec. Tugu
- Kec. Watulimo


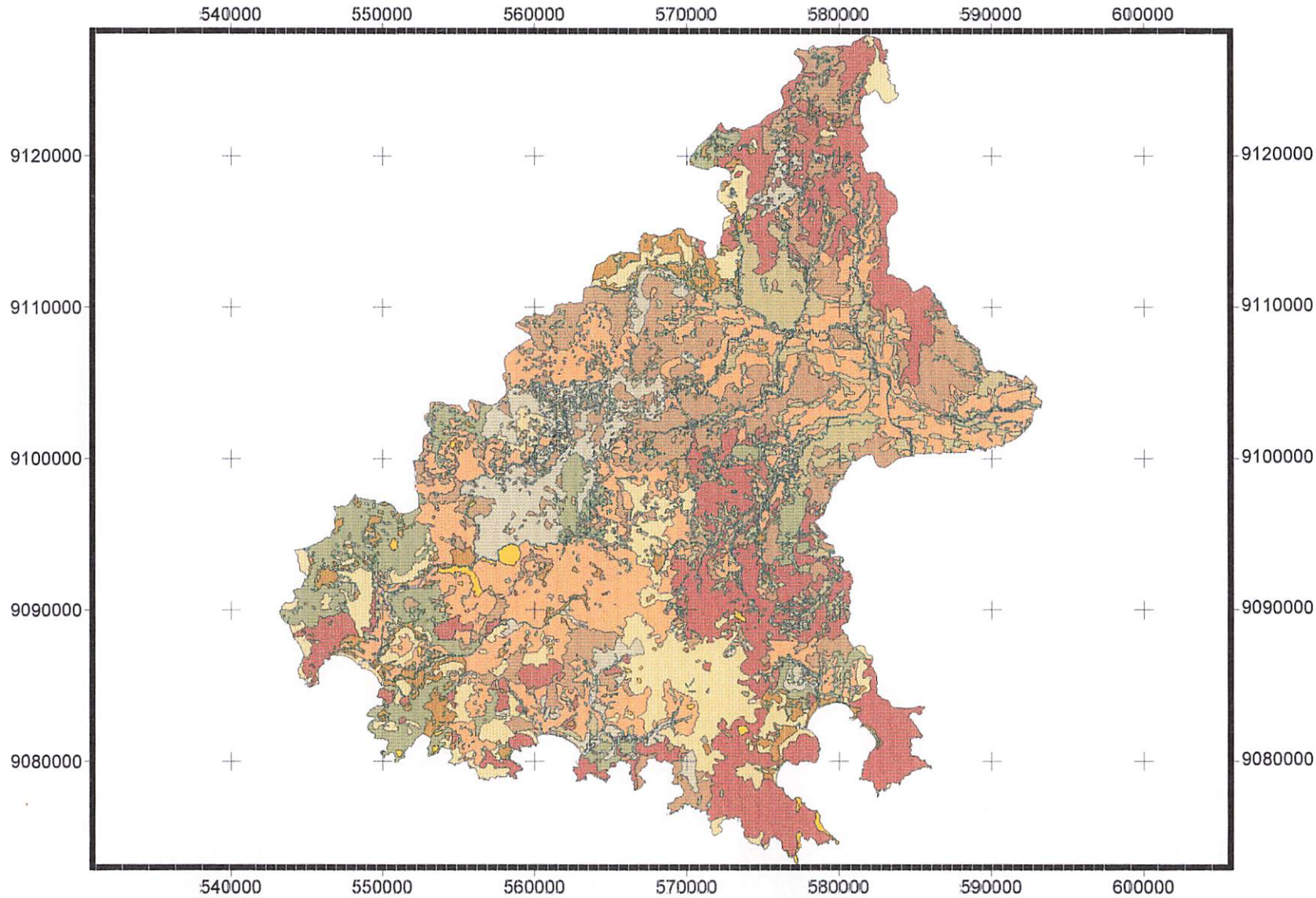
540000 550000 560000 570000 580000 590000 600000

10000 0 10000 20000 Meters



Lampiran 2

PETA PENGGUNAAN LAHAN



SKALA 1 : 359,558

LEGENDA


-  Hutan
-  Padang rumput
-  Pemukiman
-  Perkebunan
-  Sawah irigasi
-  Sawah tadah hujan
-  Semak belukar
-  Tanah berbatu (cacas)
-  Tanah ladang

540000 550000 560000 570000 580000 590000 600000

10000 0 10000 20000 Meters



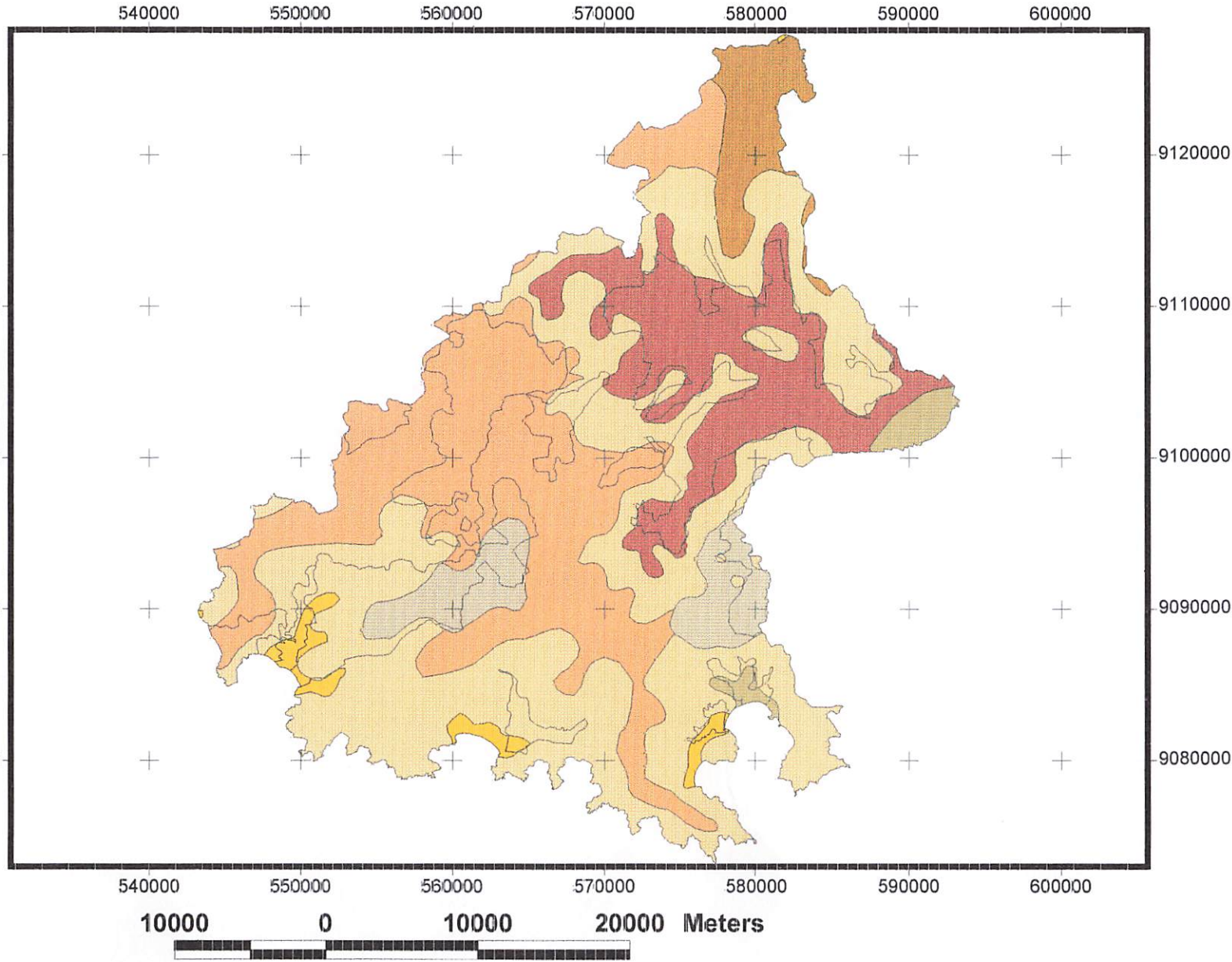
Lampiran 3
PETA JENIS TANAH




SKALA 1 : 359,572

LEGENDA

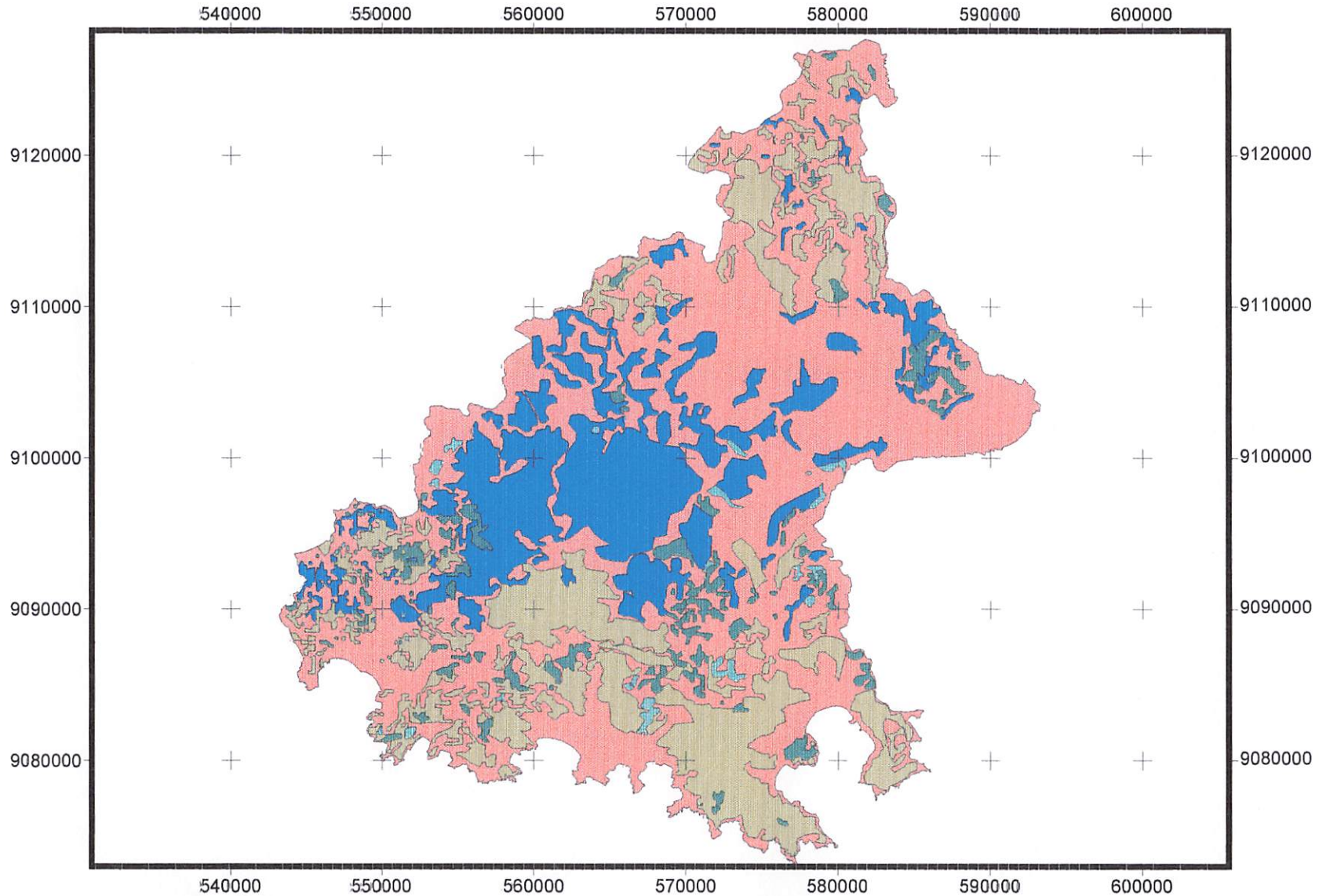
-  Aluvial coklat kekelabuan
-  Aluvial kelabu
-  Asosiasi aluvial kelabu & coklat kekelabuan
-  Kompleks latosol coklat kemerahan & litosol
-  Kompleks litosol mediteran & renzina
-  Latosol coklat kemerahan
-  Litosol








Lampiran 4
PETA KELERENGAN



SKALA 1 : 359,572



LEGENDA


-  **0 - 5 %**
-  **> 50 %**
-  **[15- 30] %**
-  **[30- 50] %**
-  **[5- 15] %**

540000 550000 560000 570000 580000 590000 600000

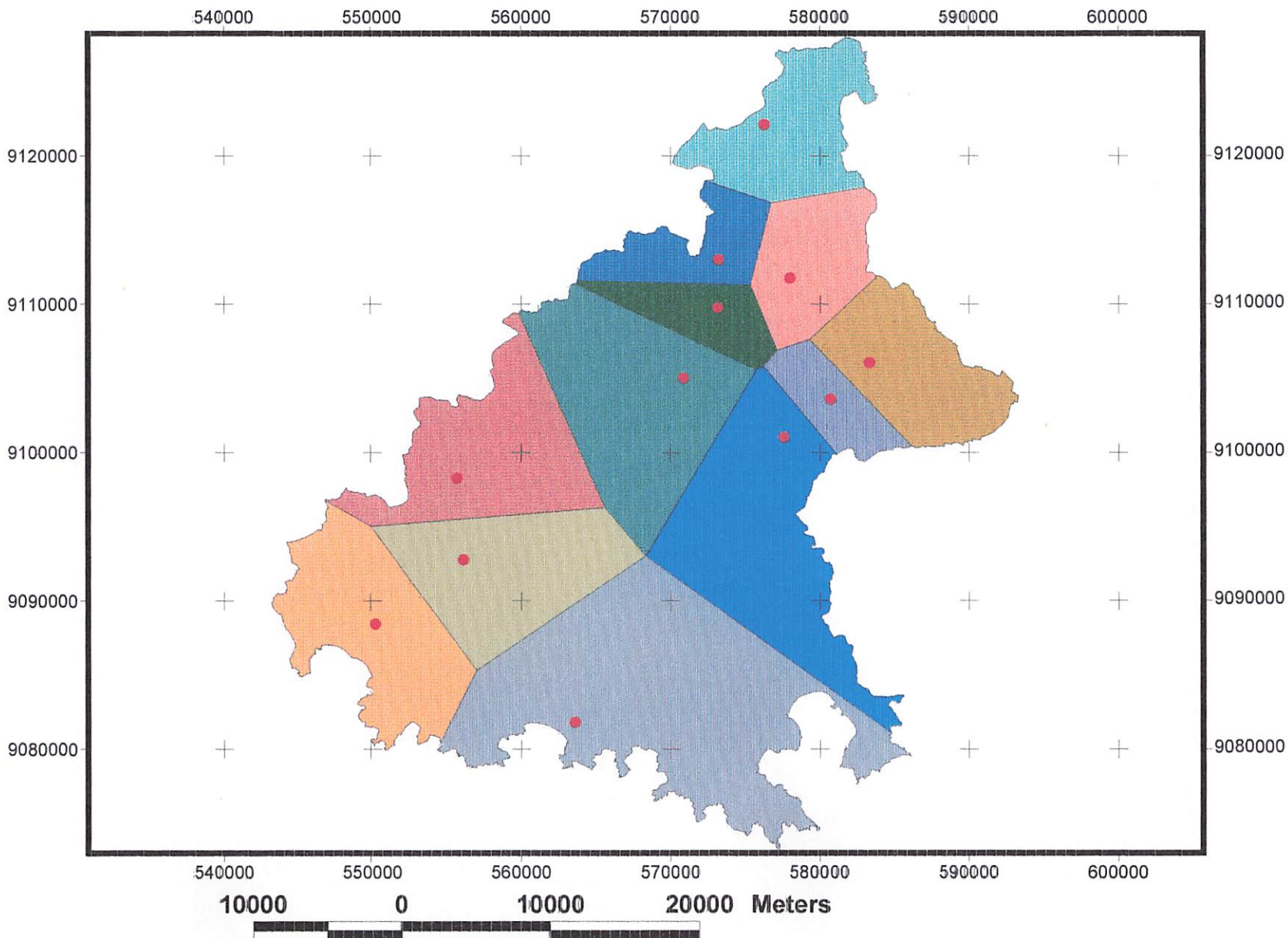
10000 0 10000 20000 Meters



Lampiran 5
PETA CURAH HUJAN




SKALA 1 : 359,572



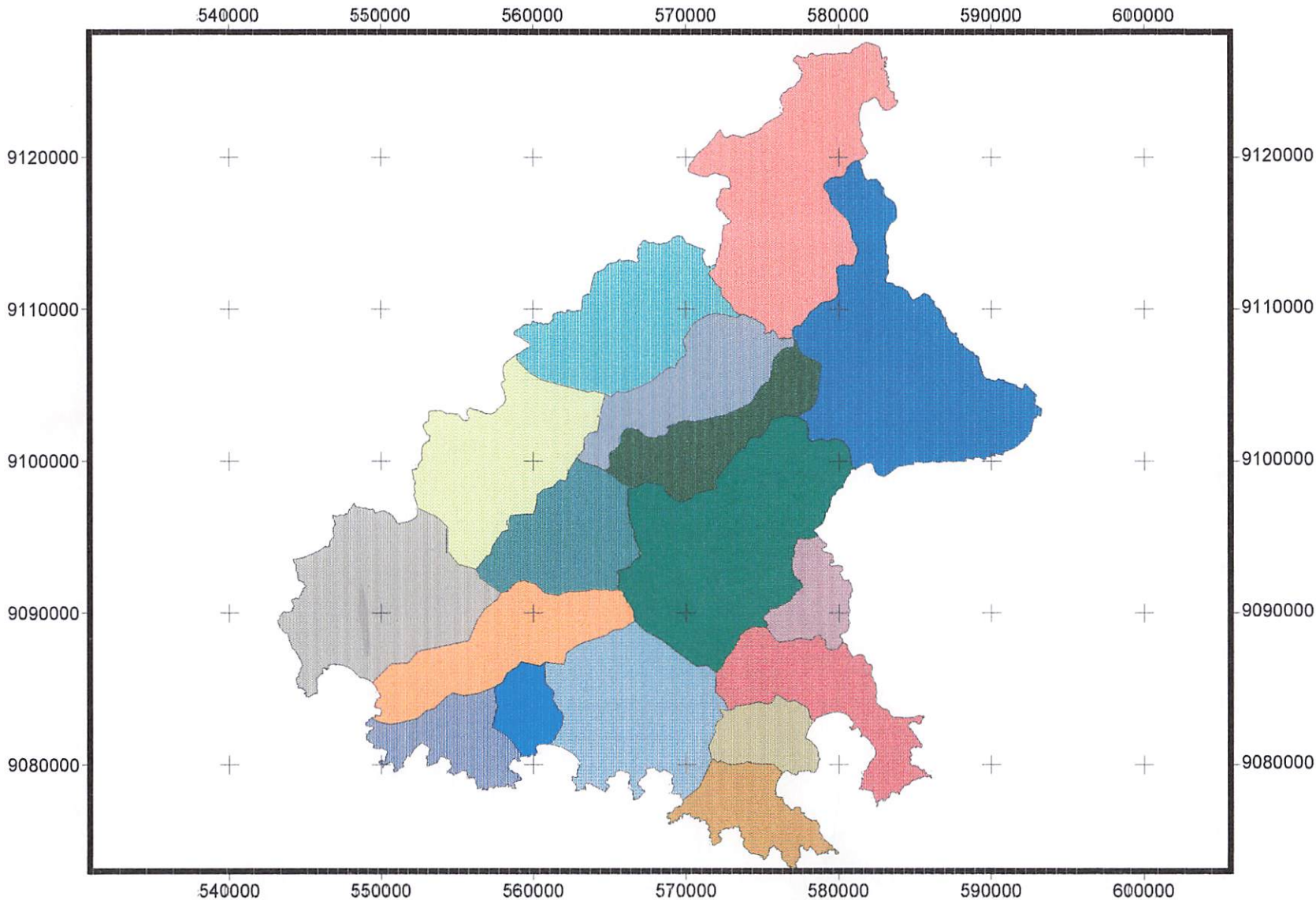
LEGENDA

-  **Titik Stasiun**
-  **Bagong**
-  **Bendungan**
-  **Dongko**
-  **Jabung**
-  **Kampak**
-  **Munjungari**
-  **Panggul**
-  **Prambon**
-  **Pule**
-  **Tugu**
-  **Watulimo**
-  **Widoro**

Lampiran 6
PETA DAERAH PENGALIRAN SUNGAI



SKALA 1 : 359,572



LEGENDA


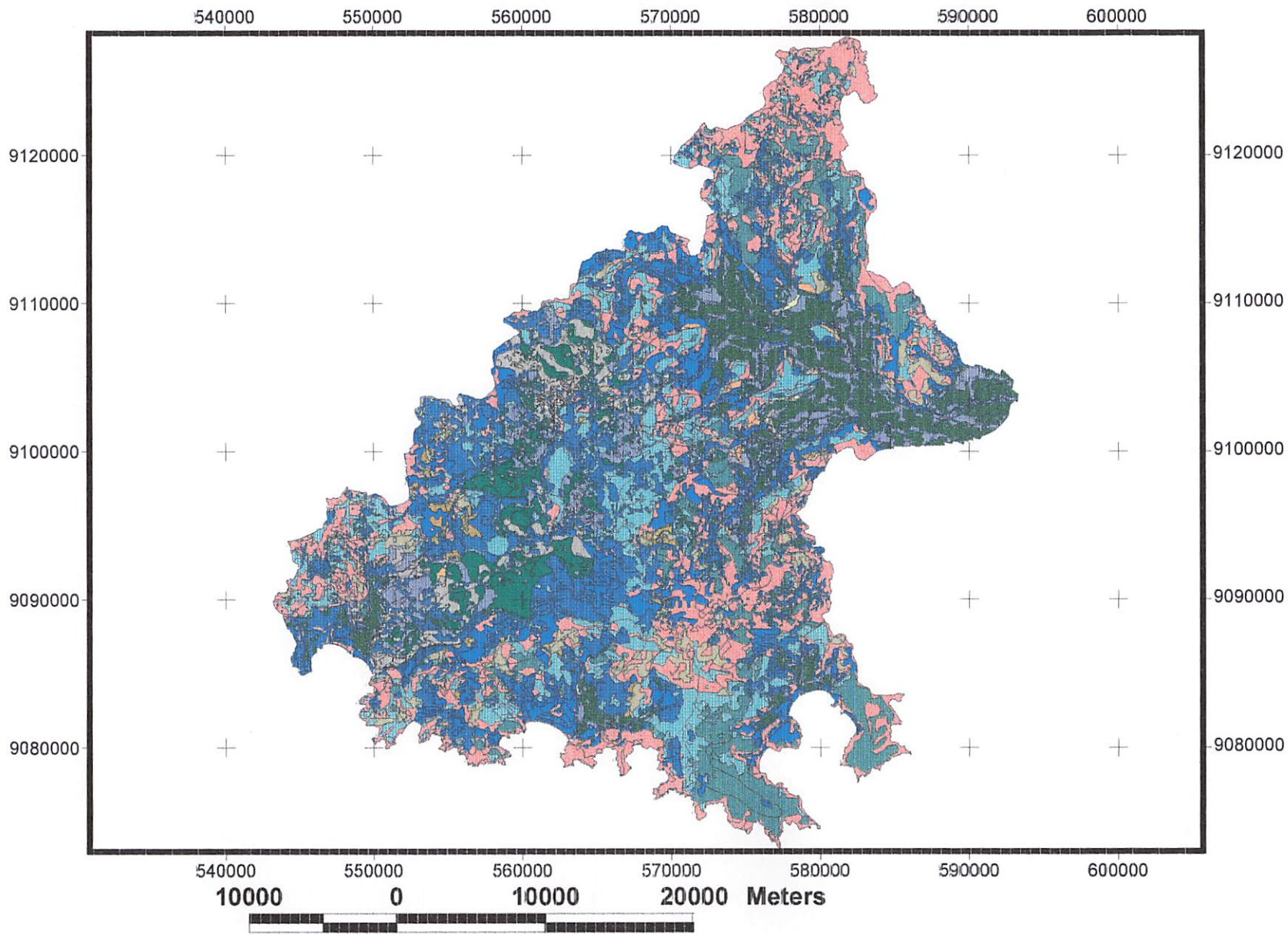
-  K. Bagong
-  K. Beji
-  K. Cengkong
-  K. Gede
-  K. Jabung
-  K. Jati
-  K. Konang
-  K. Ngasin
-  K. Ngeplak
-  K. Ngeongan
-  K. Ngepoh
-  K. Nglulung
-  K. Panggul
-  K. Pule
-  K. Tawing
-  K. Timpaknongko
-  K. Watulimo

10000 0 10000 20000 Meters



Lampiran 7

PETA KOEFISIEN PENGALIRAN (C)




SKALA 1 : 359,558


LEGENDA

	0.1
	0.16
	0.22
	0.25
	0.3
	0.35
	0.36
	0.4
	0.42
	0.5
	0.52
	0.55
	0.6
	0.65
	0.7
	0.72
	0.75
	0.8
	0.82
	0.9














Lampiran 8
PETA DEBIT (Q)



SKALA 1 : 359,558


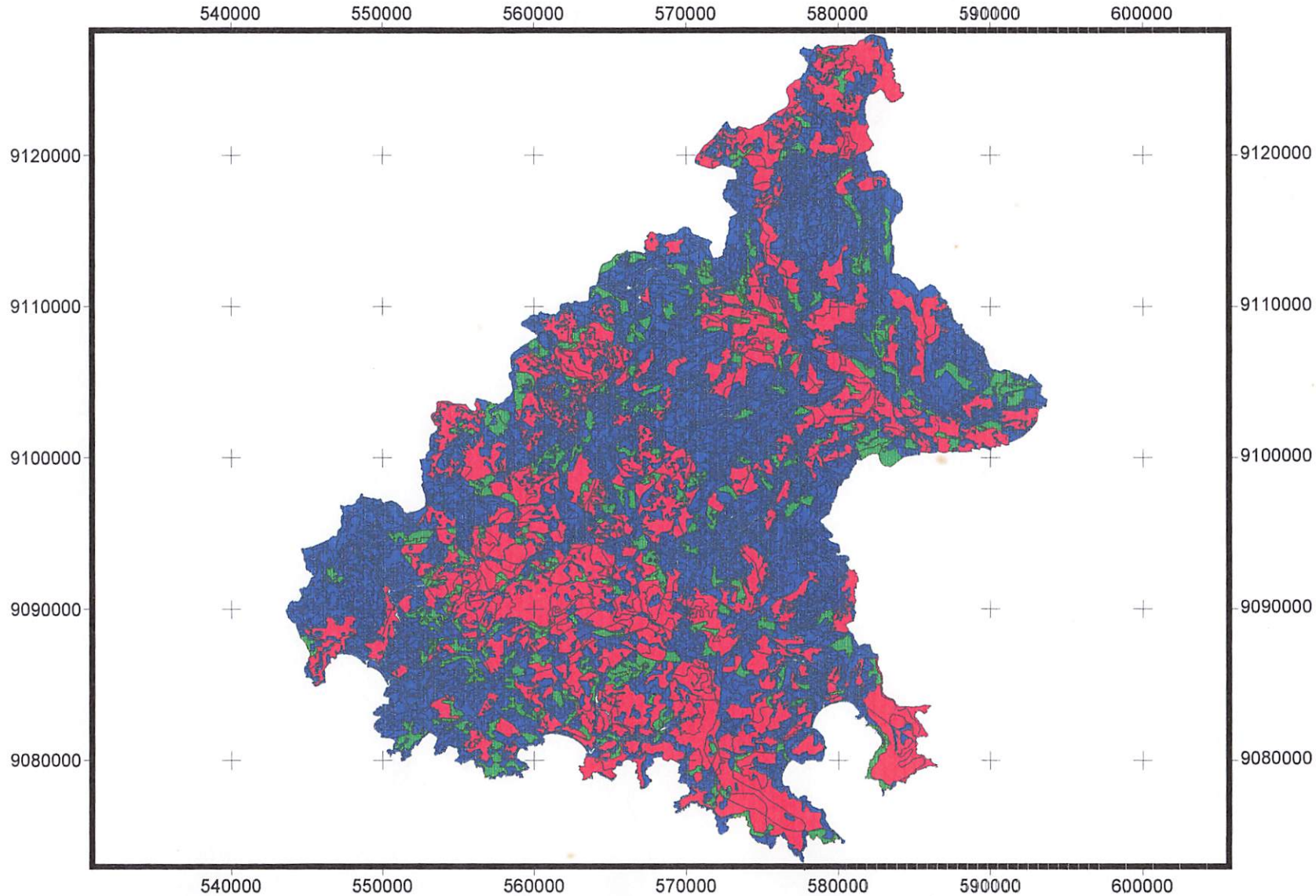


LEGENDA

-  0
-  0.01
-  0.02
-  0.03
-  0.04
-  0.05
-  0.06
-  0.07
-  0.08
-  0.09
-  0.1
-  0.11
-  0.12

Lampiran 9

PETA POTENSI DEBIT ALIRAN PERMUKAAN



SKALA 1 : 359,558

LEGENDA

-  Rendah
-  Sedang
-  Tinggi

7000 0 7000 14000 Meters



LAMPIRAN TABEL

Attributes of Administrasi

Area	Perimeter	Admin_id	Hectares	Nama_kec	Ktr_wilaya
90760963.5	58659.66889	101	9076.096	Kec. Bendungan	Kab. Trenggalek
61414500.94	46893.86253	102	6141.45	Kec.Trenggalek	Kab. Trenggalek
70366780.75	48106.22092	106	7036.678	Kec.Tugu	Kab. Trenggalek
45714921.25	41299.65258	105	4571.492	Kec.Karangan	Kab. Trenggalek
47888395.44	45618.17947	104	4788.84	Kec.Pogalan	Kab. Trenggalek
48502886	38774.01038	103	4850.289	Kec.Durenan	Kab. Trenggalek
115912352	56678.97575	107	11591.235	Kec.Pule	Kab. Trenggalek
55210574.59	41578.92494	108	5521.057	Kec.Suruh	Kab. Trenggalek
53731667.22	41430.82047	109	5373.167	Kec.Gandusari	Kab. Trenggalek
143577570.8	61500.76378	112	14357.757	Kec.Dongko	Kab. Trenggalek
77476655.09	44621.7147	111	7747.666	Kec.Kampak	Kab. Trenggalek
155209452.4	112307.4553	110	15520.945	Kec.Watulimo	Kab. Trenggalek
131814781.3	71873.05199	113	13181.478	Kec.Panggal	Kab. Trenggalek
147296160.3	104508.6306	114	14729.616	Kec.Munjungan	Kab. Trenggalek

Attributes of Landuse

Area	Perimeter	Landuse_id	Hectares	Penggunaan	Landuse
92967.854	2130.795	103	9.297	Daerah urban	Pemukiman
53953.319	1307.03	104	5.395	Tanah pertanian	Perkebunan
52196.019	1087.54	103	5.22	Daerah urban	Pemukiman
85.02	147.113	104	0.007	Tanah pertanian	Sawah tadah hujan
2.055	25.657	103	0	Daerah urban	Pemukiman
53590.835	936.991	102	5.359	Tanah pertanian	Tanah ladang
61223.34	997.264	103	6.122	Daerah urban	Pemukiman
39665.115	849.713	103	3.967	Daerah urban	Pemukiman
11.399	158.498	103	0.001	Daerah urban	Pemukiman
21194.861	1004.999	102	2.119	Tanah pertanian	Tanah ladang
5625.626	363.181	103	0.563	Daerah urban	Pemukiman
23055.768	1118.231	104	2.306	Tanah pertanian	Sawah tadah hujan
25.901	44.738	103	0.003	Daerah urban	Pemukiman
47936.166	2460.26	104	4.794	Tanah pertanian	Sawah tadah hujan
181703.962	1721.34	104	18.17	Tanah pertanian	Sawah tadah hujan
22341.564	715.256	103	2.234	Daerah urban	Pemukiman
5725.006	423.479	104	0.573	Tanah pertanian	Sawah tadah hujan
12717.981	664.115	103	1.272	Daerah urban	Pemukiman
17446.043	932.683	102	1.745	Tanah pertanian	Tanah ladang
90135.978	1337.384	102	9.014	Tanah pertanian	Tanah ladang
244058.586	3039.561	104	24.406	Tanah pertanian	Sawah tadah hujan
23228.2	714.674	103	2.323	Daerah urban	Pemukiman
1.769	10.707	103	0	Daerah urban	Pemukiman
28347.121	885.576	103	2.835	Daerah urban	Pemukiman
7.293	32.522	103	0.001	Daerah urban	Pemukiman
983.808	750.418	103	0.096	Daerah urban	Pemukiman
1555.249	452.825	103	0.156	Daerah urban	Pemukiman
95287.524	2275.635	104	9.529	Tanah pertanian	Sawah tadah hujan
0.033	2.009	103	0	Daerah urban	Pemukiman
0.033	2.009	103	0	Daerah urban	Pemukiman
142.305	159.197	103	0.014	Daerah urban	Pemukiman
84.22	74.443	103	0.008	Daerah urban	Pemukiman
257.12	152.338	103	0.026	Daerah urban	Pemukiman
7486.893	362.312	102	0.749	Padang rumput	Tanah berbatu (cadas)
1335.025	149.578	103	0.134	Daerah urban	Pemukiman
10321.908	490.627	103	1.032	Daerah urban	Pemukiman
6182.987	352.046	103	0.618	Daerah urban	Pemukiman
178602.124	3491.209	102	17.86	Padang rumput	Tanah berbatu (cadas)
70822.774	1159.515	102	7.082	Padang rumput	Tanah berbatu (cadas)
15510.864	778.073	103	1.551	Daerah urban	Pemukiman
41069.313	1355.662	102	4.107	Padang rumput	Tanah berbatu (cadas)
128.806	60.386	103	0.013	Daerah urban	Pemukiman
5533.38	314.042	102	0.553	Padang rumput	Tanah berbatu (cadas)
16441.484	781.05	103	1.644	Daerah urban	Pemukiman
80577.959	1991.274	102	8.058	Tanah pertanian	Tanah ladang
716170.3	7455.467	102	71.617	Tanah pertanian	Tanah ladang
288855.474	3873.034	104	28.886	Tanah pertanian	Sawah tadah hujan
46099.533	1332.598	104	4.61	Tanah pertanian	Sawah tadah hujan
9009.803	652.788	103	0.901	Daerah urban	Pemukiman
44825.321	1436.978	104	4.483	Tanah pertanian	Sawah tadah hujan
6697.977	428.663	103	0.67	Daerah urban	Pemukiman
14781.921	604.739	102	1.478	Padang rumput	Tanah berbatu (cadas)
13721.508	1085.512	103	1.372	Daerah urban	Pemukiman
78341.778	1976.351	102	7.834	Padang rumput	Tanah berbatu (cadas)
19628.549	606.855	102	1.963	Padang rumput	Tanah berbatu (cadas)
22.412	65.088	103	0.002	Daerah urban	Pemukiman
48208.376	883.712	102	4.821	Tanah pertanian	Tanah ladang
35.086	119.885	103	0.004	Daerah urban	Pemukiman
2599.052	224.712	102	0.26	Padang rumput	Tanah berbatu (cadas)
5990.96	417.429	103	0.599	Daerah urban	Pemukiman
57666.986	1128.746	102	5.767	Padang rumput	Tanah berbatu (cadas)
9.544	69.194	103	0.001	Daerah urban	Pemukiman
11197.276	461.833	102	1.12	Tanah pertanian	Tanah ladang
21.54	91.388	103	0.002	Daerah urban	Pemukiman
17929.421	675.295	102	1.793	Tanah pertanian	Tanah ladang
261111.858	2075.459	104	26.111	Tanah pertanian	Sawah tadah hujan
96.546	228.418	103	0.01	Daerah urban	Pemukiman

255324.713	2954.642	104	25.532	Tanah pertanian	Sawah tadah hujan
5923	407.042	103	0.592	Daerah urban	Pemukiman
11528.789	741.807	104	1.153	Tanah pertanian	Sawah tadah hujan
10.933	31.759	103	0.001	Daerah urban	Pemukiman
39831.528	1109.015	102	3.983	Padang rumput	Tanah berbatu (cadas)
7567.713	356.079	102	0.757	Tanah pertanian	Tanah ladang
29106.454	872.201	102	2.911	Padang rumput	Tanah berbatu (cadas)
17570.997	517.612	102	1.757	Padang rumput	Tanah berbatu (cadas)
12.549	29.963	103	0.001	Daerah urban	Pemukiman
627310.536	3718.916	102	62.731	Tanah pertanian	Tanah ladang
106.344	141.063	103	0.011	Daerah urban	Pemukiman
229.397	170.055	103	0.023	Daerah urban	Pemukiman
36710.46	835.156	104	3.671	Tanah pertanian	Sawah tadah hujan
29135.245	774.541	104	2.914	Tanah pertanian	Sawah tadah hujan
132.554	228.143	103	0.013	Daerah urban	Pemukiman
9579.708	538.232	104	0.958	Tanah pertanian	Sawah tadah hujan
179073.094	1936.928	104	17.907	Tanah pertanian	Sawah tadah hujan
2600.066	236.702	103	0.26	Daerah urban	Pemukiman
44127.003	960.665	104	4.413	Tanah pertanian	Sawah tadah hujan
9201.065	680.747	103	0.92	Daerah urban	Pemukiman
85201.772	2112.023	101	8.52	Hutan	Hutan
35167.508	701.502	102	3.517	Tanah pertanian	Tanah ladang
147043.23	1734.62	102	14.704	Tanah pertanian	Tanah ladang
120213.452	1987.832	102	12.021	Padang rumput	Tanah berbatu (cadas)
39949.846	1098.434	104	3.995	Tanah pertanian	Sawah tadah hujan
152479.267	1516.67	102	15.248	Padang rumput	Tanah berbatu (cadas)
45869.617	963.219	104	4.587	Tanah pertanian	Sawah tadah hujan
84154.372	1131.712	102	8.415	Padang rumput	Tanah berbatu (cadas)
144534.626	1831.436	102	14.453	Padang rumput	Tanah berbatu (cadas)
13994.171	475.87	102	1.399	Padang rumput	Tanah berbatu (cadas)
108168.85	1837.915	102	10.817	Padang rumput	Tanah berbatu (cadas)
1911.723	177.951	103	0.191	Daerah urban	Pemukiman
8373.734	459.42	103	0.837	Daerah urban	Pemukiman
49003.483	1769.644	102	4.9	Padang rumput	Tanah berbatu (cadas)
14524.21	616.755	103	1.452	Daerah urban	Pemukiman
1697.867	1080.654	103	0.17	Daerah urban	Pemukiman
48053.744	1665.646	103	4.805	Daerah urban	Pemukiman
27901.149	2103.622	104	2.79	Tanah pertanian	Sawah tadah hujan
5.331	17.995	103	0.001	Daerah urban	Pemukiman
567149.624	3123.962	102	56.715	Padang rumput	Tanah berbatu (cadas)
5535.886	306.084	102	0.554	Padang rumput	Tanah berbatu (cadas)
122902.023	1705.602	104	12.29	Tanah pertanian	Sawah tadah hujan
14103.33	523.162	103	1.41	Daerah urban	Pemukiman
6724.056	595.749	103	0.672	Daerah urban	Pemukiman
114664.753	1661.242	102	11.466	Padang rumput	Tanah berbatu (cadas)
63467.967	1638.278	102	6.347	Padang rumput	Tanah berbatu (cadas)
45771.193	882.104	102	4.577	Padang rumput	Tanah berbatu (cadas)
22812.132	719.36	104	2.281	Tanah pertanian	Sawah tadah hujan
61647.093	1116.62	102	6.165	Padang rumput	Tanah berbatu (cadas)
79840.479	1078.984	102	7.984	Padang rumput	Tanah berbatu (cadas)
24880.776	823.716	102	2.488	Padang rumput	Tanah berbatu (cadas)
148.956	197.519	103	0.015	Daerah urban	Pemukiman
85760.315	1331.665	102	8.576	Padang rumput	Tanah berbatu (cadas)
14951.93	509.469	104	1.495	Tanah pertanian	Sawah tadah hujan
48.336	81.947	103	0.005	Daerah urban	Pemukiman
80770.865	1595.53	102	8.077	Padang rumput	Tanah berbatu (cadas)
89584.623	1486.761	102	8.958	Padang rumput	Tanah berbatu (cadas)
134220.721	1588.19	102	13.422	Padang rumput	Tanah berbatu (cadas)
83253.656	1188.072	104	8.325	Tanah pertanian	Sawah tadah hujan
27231.124	1152.586	102	2.723	Padang rumput	Tanah berbatu (cadas)
7719.509	625.403	103	0.772	Daerah urban	Pemukiman
18933.9	780.421	104	1.893	Tanah pertanian	Sawah tadah hujan
20702.766	779.762	102	2.07	Padang rumput	Tanah berbatu (cadas)
81420.242	1186.941	102	8.142	Padang rumput	Tanah berbatu (cadas)
21445.971	579.039	102	2.145	Padang rumput	Tanah berbatu (cadas)
42434.866	886.329	102	4.243	Padang rumput	Tanah berbatu (cadas)
118454.481	1348.727	102	11.845	Padang rumput	Tanah berbatu (cadas)
74030.231	1006.189	102	7.403	Padang rumput	Tanah berbatu (cadas)
42772.11	999.589	102	4.277	Padang rumput	Tanah berbatu (cadas)
91326.356	1127.719	104	9.133	Tanah pertanian	Sawah tadah hujan

39557.904	819.956	102	3.956	Padang rumput	Tanah berbatu (cadas)
6021.333	310.847	102	0.602	Padang rumput	Tanah berbatu (cadas)
15030.233	480.098	102	1.503	Padang rumput	Tanah berbatu (cadas)
19135.485	608.713	102	1.914	Padang rumput	Tanah berbatu (cadas)
25802.544	676.94	102	2.58	Padang rumput	Tanah berbatu (cadas)
60048.942	1087.461	104	6.005	Tanah pertanian	Sawah tadah hujan
53482.876	966.357	102	5.348	Padang rumput	Tanah berbatu (cadas)
119303.047	1344.125	104	11.93	Tanah pertanian	Sawah tadah hujan
11341.645	400.246	102	1.134	Padang rumput	Tanah berbatu (cadas)
37813.897	725.353	102	3.781	Padang rumput	Padang rumput
63968.877	1070.917	102	6.397	Padang rumput	Padang rumput
38825.978	731.784	102	3.883	Padang rumput	Padang rumput
59196.739	1577.956	104	5.92	Tanah pertanian	Sawah tadah hujan
48059.003	1053.596	104	4.806	Tanah pertanian	Sawah tadah hujan
63553.041	981.067	102	6.355	Padang rumput	Padang rumput
38780.987	751.558	102	3.879	Padang rumput	Padang rumput
12726.1	597.837	104	1.273	Tanah pertanian	Sawah tadah hujan
33064.545	705.196	102	3.306	Padang rumput	Padang rumput
31507.499	865.956	102	3.151	Padang rumput	Padang rumput
40894.8	1066.352	102	4.089	Padang rumput	Padang rumput
25105.968	741.457	102	2.511	Padang rumput	Padang rumput
57406.014	929.559	104	5.741	Tanah pertanian	Sawah tadah hujan
59955.597	1300.372	104	5.996	Tanah pertanian	Sawah tadah hujan
47823.114	1031.123	102	4.782	Padang rumput	Padang rumput
22422.598	781.366	102	2.242	Padang rumput	Padang rumput
0.813	10.53	102	0	Padang rumput	Padang rumput
124845.834	2260.5	104	12.485	Tanah pertanian	Sawah tadah hujan
138115.908	1599.454	104	13.812	Tanah pertanian	Sawah tadah hujan
56933.594	1204.836	104	5.693	Tanah pertanian	Sawah tadah hujan
25211.779	695.649	104	2.521	Tanah pertanian	Sawah tadah hujan
15458.154	487.812	104	1.546	Tanah pertanian	Sawah tadah hujan
63851.531	1057.081	102	6.385	Padang rumput	Padang rumput
42840.356	981.29	102	4.284	Padang rumput	Padang rumput
111167.727	1430.205	102	11.117	Padang rumput	Padang rumput
73227.953	1446.078	102	7.323	Padang rumput	Padang rumput
32388.611	680.526	102	3.239	Padang rumput	Padang rumput
13166.616	466.653	102	1.317	Padang rumput	Padang rumput
17924.771	579.454	102	1.792	Padang rumput	Padang rumput
156926.044	1534.031	102	15.693	Padang rumput	Padang rumput
167686.574	1943.007	102	16.769	Padang rumput	Padang rumput
0.89	6.335	103	0	Daerah urban	Pemukiman
11125.489	434.663	104	1.113	Tanah pertanian	Sawah tadah hujan
111464.328	2044.647	104	11.146	Tanah pertanian	Sawah tadah hujan
48198.872	881.002	102	4.82	Padang rumput	Padang rumput
5999.772	283.289	104	0.6	Tanah pertanian	Sawah tadah hujan
7.919	60.562	103	0.001	Daerah urban	Pemukiman
152791.874	1703.441	102	15.279	Padang rumput	Padang rumput
5152.731	425.847	103	0.515	Daerah urban	Pemukiman
7637.187	446.176	102	0.764	Padang rumput	Padang rumput
6865.955	314.605	102	0.687	Padang rumput	Padang rumput
380.692	121.053	103	0.038	Daerah urban	Pemukiman
63880.692	1074.431	102	6.386	Padang rumput	Padang rumput
22720.862	799.445	104	2.272	Tanah pertanian	Sawah tadah hujan
0.482	3.713	104	0	Tanah pertanian	Sawah tadah hujan
16280.883	472.701	104	1.628	Tanah pertanian	Sawah tadah hujan
20089.682	647.957	101	2.009	Hutan	Hutan
208.621	212.37	103	0.021	Daerah urban	Pemukiman
32.577	96.24	103	0.003	Daerah urban	Pemukiman
181981.318	1986.858	101	18.198	Hutan	Hutan
14779.344	501.464	101	1.478	Hutan	Hutan
39856.559	1811.458	103	3.966	Daerah urban	Pemukiman
42638.778	3253.35	104	4.264	Tanah pertanian	Sawah tadah hujan
45664.393	992.84	104	4.566	Tanah pertanian	Sawah tadah hujan
561659.228	9469.269	103	56.166	Daerah urban	Pemukiman
134509.934	2735.127	103	13.451	Daerah urban	Pemukiman
515542.975	12922.158	104	51.554	Tanah pertanian	Sawah tadah hujan
72067.262	1829.798	103	7.207	Daerah urban	Pemukiman
21582.124	1055.551	103	2.158	Daerah urban	Pemukiman
344126.72	7348.517	104	34.413	Tanah pertanian	Sawah tadah hujan
57333.134	2044.94	103	5.733	Daerah urban	Pemukiman

18762.015	661.741	103	1.876	Daerah urban	Pemukiman
38602.77	965.643	103	3.86	Daerah urban	Pemukiman
44317.884	1455.173	103	4.432	Daerah urban	Pemukiman
22821.211	1000.393	103	2.262	Daerah urban	Pemukiman
16087.374	567.276	103	1.609	Daerah urban	Pemukiman
372647.873	12607.63	104	37.265	Tanah pertanian	Sawah tadah hujan
5539.908	291.967	103	0.554	Daerah urban	Pemukiman
10687.32	678.871	104	1.069	Tanah pertanian	Sawah tadah hujan
36545.797	781.461	104	3.655	Tanah pertanian	Sawah tadah hujan
90800.957	1621.4	104	9.08	Tanah pertanian	Sawah tadah hujan
48715.374	1031.182	102	4.872	Padang rumput	Padang rumput
305518.502	2707.453	102	30.552	Padang rumput	Padang rumput
8655.819	444.847	103	0.866	Daerah urban	Pemukiman
15395.381	635.439	104	1.54	Tanah pertanian	Sawah tadah hujan
190.659	165.895	103	0.019	Daerah urban	Pemukiman
12078.927	493.272	104	1.208	Tanah pertanian	Sawah tadah hujan
28194.982	989.708	104	2.819	Tanah pertanian	Sawah tadah hujan
34538.816	1005.483	103	3.454	Daerah urban	Pemukiman
5444.449	459.44	103	0.544	Daerah urban	Pemukiman
328.408	227.636	103	0.033	Daerah urban	Pemukiman
284368.771	3722.714	104	28.437	Tanah pertanian	Sawah tadah hujan
57938.125	1266.793	102	5.794	Padang rumput	Padang rumput
200453.61	2791.809	102	20.045	Padang rumput	Padang rumput
1597695.142	4846.632	102	159.77	Padang rumput	Padang rumput
145641.747	2719.55	102	14.564	Padang rumput	Padang rumput
119593.783	2235.007	104	11.959	Tanah pertanian	Sawah tadah hujan
644124.687	9274.335	104	64.412	Tanah pertanian	Sawah tadah hujan
136.401	208.496	103	0.014	Daerah urban	Pemukiman
61.04	102.737	103	0.006	Daerah urban	Pemukiman
9.631	22.276	103	0.001	Daerah urban	Pemukiman
3419.913	243.069	103	0.342	Daerah urban	Pemukiman
77.511	202.805	103	0.008	Daerah urban	Pemukiman
550511.759	5909.527	104	55.051	Tanah pertanian	Sawah tadah hujan
153569.728	2489.414	102	15.357	Padang rumput	Padang rumput
28007.549	963.676	104	2.801	Tanah pertanian	Sawah tadah hujan
10836.59	512.374	104	1.084	Tanah pertanian	Sawah tadah hujan
57201.253	1426.646	104	5.72	Tanah pertanian	Sawah tadah hujan
104917.391	1477.876	104	10.492	Tanah pertanian	Sawah tadah hujan
16438.608	669.903	104	1.644	Tanah pertanian	Sawah tadah hujan
361658.774	6648.389	104	36.166	Tanah pertanian	Sawah tadah hujan
6103.236	349.363	103	0.61	Daerah urban	Pemukiman
12107.5	511.809	104	1.211	Tanah pertanian	Sawah tadah hujan
372392.756	5964.859	102	37.239	Padang rumput	Padang rumput
10249.14	542.876	103	1.025	Daerah urban	Pemukiman
133774.356	2769.148	104	13.377	Tanah pertanian	Sawah tadah hujan
4416.818	312.524	103	0.442	Daerah urban	Pemukiman
806013.051	5180.96	104	80.601	Tanah pertanian	Sawah tadah hujan
6878.99	416.239	103	0.688	Daerah urban	Pemukiman
78422.16	1319.109	104	7.842	Tanah pertanian	Sawah tadah hujan
3898.117	289.793	103	0.39	Daerah urban	Pemukiman
36721.659	866.048	104	3.672	Tanah pertanian	Sawah tadah hujan
240286.32	1946.412	101	24.029	Hutan	Hutan
122571.465	1384.615	102	12.257	Padang rumput	Padang rumput
30118.742	1069.65	102	3.012	Padang rumput	Padang rumput
74685.308	2936.714	103	7.469	Daerah urban	Pemukiman
95760.883	3403.741	104	9.576	Tanah pertanian	Sawah tadah hujan
39108.41	773.209	102	3.911	Padang rumput	Padang rumput
11219.182	411.156	104	1.122	Tanah pertanian	Sawah tadah hujan
4841.288	275.637	102	0.484	Padang rumput	Padang rumput
15832.68	753.995	102	1.583	Padang rumput	Padang rumput
103613.226	1641.897	102	10.361	Padang rumput	Padang rumput
17810.878	629.05	102	1.781	Padang rumput	Padang rumput
323006.596	2350.772	102	32.301	Padang rumput	Padang rumput
188623.149	2311.355	104	18.862	Tanah pertanian	Sawah tadah hujan
3032.813	245.465	103	0.303	Daerah urban	Pemukiman
0.621	4.326	103	0	Daerah urban	Pemukiman
1742643.591	12385.416	102	174.264	Padang rumput	Padang rumput
155793.549	1583.165	101	15.579	Hutan	Hutan
46021.829	1130.874	104	4.602	Tanah pertanian	Sawah tadah hujan
337000.119	2436.654	102	33.7	Padang rumput	Padang rumput

239860.266	2505.229	102	23.996	Padang rumput	Padang rumput
610888.29	6429.064	102	61.089	Padang rumput	Padang rumput
319176.862	3403.423	102	31.918	Padang rumput	Padang rumput
182949.709	3305.219	102	18.295	Padang rumput	Padang rumput
612731.756	5898.575	102	61.273	Padang rumput	Semak belukar
711806.631	4305.004	102	71.191	Padang rumput	Semak belukar
52335.663	963.622	102	5.234	Padang rumput	Semak belukar
2649.692	259.211	104	0.265	Tanah pertanian	Sawah tadah hujan
0.058	2.143	104	0	Tanah pertanian	Sawah tadah hujan
18998.952	736.069	104	1.9	Tanah pertanian	Sawah tadah hujan
1866213.248	9833.041	102	186.621	Padang rumput	Semak belukar
496185.976	5866.723	104	49.619	Tanah pertanian	Sawah tadah hujan
202471.376	2884.784	102	20.247	Padang rumput	Semak belukar
105227.891	1837.833	102	10.523	Padang rumput	Semak belukar
29015.839	1592.342	102	2.902	Padang rumput	Semak belukar
49792.283	1026.094	102	4.979	Padang rumput	Semak belukar
86729.953	1159.697	102	8.673	Padang rumput	Semak belukar
389495.792	3385.79	102	38.95	Padang rumput	Semak belukar
131801.634	1438.2	102	13.18	Padang rumput	Semak belukar
408.506	251.449	103	0.041	Daerah urban	Pemukiman
69884.095	1682.67	103	6.988	Daerah urban	Pemukiman
1373853.441	11918.522	104	137.385	Tanah pertanian	Sawah tadah hujan
69.293	58.553	103	0.007	Daerah urban	Pemukiman
416141.121	5317.974	102	41.614	Padang rumput	Semak belukar
75381.647	1103.062	103	7.538	Daerah urban	Pemukiman
153808.637	2436.472	101	15.391	Hutan	Hutan
19006.651	599.179	102	1.901	Padang rumput	Semak belukar
3578036.964	8473.013	101	357.804	Hutan	Hutan
1006161.674	8434.081	102	100.616	Padang rumput	Semak belukar
102400.974	1380.462	103	10.24	Daerah urban	Pemukiman
86087.456	1961.202	104	8.609	Tanah pertanian	Sawah tadah hujan
14103.802	690.303	103	1.41	Daerah urban	Pemukiman
31880.608	803.084	103	3.188	Daerah urban	Pemukiman
309.116	192.633	103	0.031	Daerah urban	Pemukiman
530985.489	4526.748	104	53.099	Tanah pertanian	Sawah tadah hujan
69862.424	1223.665	102	6.986	Padang rumput	Semak belukar
86326.292	1338.506	102	8.633	Padang rumput	Semak belukar
88938.525	2275.352	103	8.894	Daerah urban	Pemukiman
928799.37	7758.83	104	92.88	Tanah pertanian	Sawah tadah hujan
0.458	6.243	104	0	Tanah pertanian	Sawah tadah hujan
69995.237	1138.989	102	7	Padang rumput	Semak belukar
29731.309	879.539	102	2.973	Padang rumput	Semak belukar
145546.274	1918.683	104	14.555	Tanah pertanian	Sawah tadah hujan
1130.825	685.336	103	0.113	Daerah urban	Pemukiman
1839579.773	9389.871	102	183.958	Padang rumput	Semak belukar
190.721	154.906	103	0.019	Daerah urban	Pemukiman
488066.832	5308.739	104	48.807	Tanah pertanian	Sawah tadah hujan
191611.333	2194.711	102	19.161	Padang rumput	Semak belukar
92032.556	1842.751	103	9.203	Daerah urban	Pemukiman
220218.003	5045.916	104	22.022	Tanah pertanian	Sawah tadah hujan
14758.371	628.665	102	1.476	Padang rumput	Semak belukar
71516.383	1370.9	102	7.152	Padang rumput	Semak belukar
43662.223	1392.281	103	4.366	Daerah urban	Pemukiman
46540.238	1077.186	103	4.654	Daerah urban	Pemukiman
37825.218	1299.044	103	3.783	Daerah urban	Pemukiman
12645.956	492.975	103	1.265	Daerah urban	Pemukiman
583896.313	5282.103	104	58.39	Tanah pertanian	Sawah tadah hujan
638060.026	4873.424	102	63.606	Padang rumput	Semak belukar
36798.391	1655.167	103	3.68	Daerah urban	Pemukiman
266442.301	3345.861	102	26.644	Padang rumput	Semak belukar
5700.032	406.704	103	0.57	Daerah urban	Pemukiman
326376.757	2858.638	101	32.638	Hutan	Hutan
18086.749	722.187	103	1.809	Daerah urban	Pemukiman
12389.301	1554.615	103	1.239	Daerah urban	Pemukiman
205157.067	3102.23	103	20.516	Daerah urban	Pemukiman
10758.743	498.414	103	1.076	Daerah urban	Pemukiman
977274.228	13686.75	104	97.727	Tanah pertanian	Sawah tadah hujan
125433.881	2681.47	103	12.543	Daerah urban	Pemukiman
12016.44	630.855	103	1.202	Daerah urban	Pemukiman
345980.626	7751.585	104	34.598	Tanah pertanian	Sawah tadah hujan

36568.415	1138.208	102	3.657	Padang rumput	Semak belukar
106331.408	1532.824	102	10.633	Padang rumput	Semak belukar
18862185.56	34953.344	101	1886.219	Hutan	Hutan
44351.345	957.445	102	4.435	Padang rumput	Semak belukar
2718.018	227.157	103	0.272	Daerah urban	Pemukiman
267403.475	3573.247	104	26.74	Tanah pertanian	Sawah tadah hujan
52766.887	2064.97	103	5.277	Daerah urban	Pemukiman
186046.773	3890.125	102	18.605	Padang rumput	Semak belukar
18520.508	857.502	103	1.852	Daerah urban	Pemukiman
14500.905	787.366	102	1.45	Padang rumput	Semak belukar
103.416	350.818	103	0.01	Daerah urban	Pemukiman
107679.805	4752.096	102	10.768	Padang rumput	Semak belukar
3232.478	334.893	103	0.323	Daerah urban	Pemukiman
6710.201	534.112	103	0.671	Daerah urban	Pemukiman
63324.404	1345.954	102	6.332	Padang rumput	Semak belukar
9496.618	454.041	102	0.95	Padang rumput	Semak belukar
510105.481	6051.151	102	51.011	Padang rumput	Semak belukar
173883.102	2008.223	104	17.388	Tanah pertanian	Sawah tadah hujan
5099.25	304.862	103	0.51	Daerah urban	Pemukiman
33383.819	920.92	104	3.338	Tanah pertanian	Sawah tadah hujan
0.03	3.956	103	0	Daerah urban	Pemukiman
0	0.059	104	0	Tanah pertanian	Sawah tadah hujan
137.13	165.533	103	0.014	Daerah urban	Pemukiman
148442.231	2582.66	103	14.844	Daerah urban	Pemukiman
67697.467	1395.564	103	6.77	Daerah urban	Pemukiman
56.134	251.953	103	0.006	Daerah urban	Pemukiman
95.541	262.977	103	0.01	Daerah urban	Pemukiman
529123.878	8325.886	104	52.912	Tanah pertanian	Sawah tadah hujan
6510.132	371.521	103	0.651	Daerah urban	Pemukiman
10886.021	542.407	104	1.089	Tanah pertanian	Sawah tadah hujan
601120.598	5624.226	102	60.112	Padang rumput	Semak belukar
190619.405	2560.317	102	19.062	Padang rumput	Semak belukar
384429.554	3333.046	102	38.443	Padang rumput	Semak belukar
0.857	4.785	102	0	Padang rumput	Semak belukar
529854.329	3838.77	102	52.985	Padang rumput	Semak belukar
313607.201	3056.589	102	31.361	Padang rumput	Semak belukar
0.171	2.432	102	0	Padang rumput	Semak belukar
138.125	117.522	103	0.014	Daerah urban	Pemukiman
86.571	199.804	103	0.009	Daerah urban	Pemukiman
207.399	324.438	103	0.021	Daerah urban	Pemukiman
5348571.669	17579.193	101	534.857	Hutan	Hutan
680622.394	5252.75	101	68.062	Hutan	Hutan
393171.93	3784.078	101	39.317	Hutan	Hutan
1.707	8.788	103	0	Daerah urban	Pemukiman
3908001.981	12721.687	102	390.8	Padang rumput	Semak belukar
2281.83	256.019	103	0.228	Daerah urban	Pemukiman
18561.635	565.336	104	1.856	Tanah pertanian	Sawah tadah hujan
2.993	8.317	104	0	Tanah pertanian	Sawah tadah hujan
24.608	63.856	103	0.002	Daerah urban	Pemukiman
154.414	253.907	103	0.015	Daerah urban	Pemukiman
60498.054	1443.966	104	6.05	Tanah pertanian	Sawah tadah hujan
2912.407	217.456	103	0.291	Daerah urban	Pemukiman
76655.885	1587.714	102	7.666	Padang rumput	Semak belukar
114504.734	1980.995	102	11.45	Padang rumput	Semak belukar
20755.209	805.865	103	2.076	Daerah urban	Pemukiman
38698.309	1300.414	104	3.87	Tanah pertanian	Sawah tadah hujan
340902.066	2994.813	101	34.09	Hutan	Hutan
14539.493	495.136	101	1.454	Hutan	Hutan
127658.004	1600.572	104	12.766	Tanah pertanian	Sawah tadah hujan
0.654	6.138	103	0	Daerah urban	Pemukiman
237541.093	2793.736	101	23.754	Hutan	Hutan
17808.292	1108.34	103	1.781	Daerah urban	Pemukiman
237339.163	2802.264	101	23.734	Hutan	Hutan
33.054	50.28	103	0.003	Daerah urban	Pemukiman
172135.845	2142.369	101	17.214	Hutan	Hutan
1086.366	994.687	103	0.109	Daerah urban	Pemukiman
8428.663	505.611	103	0.843	Daerah urban	Pemukiman
8085.148	970.343	103	0.809	Daerah urban	Pemukiman
172251.15	3424.748	104	17.225	Tanah pertanian	Sawah tadah hujan
12309.024	799.484	103	1.231	Daerah urban	Pemukiman

221187.386	3497.109	104	22.119	Tanah pertanian	Sawah tadah hujan
107238.867	1666.92	102	10.724	Padang rumput	Semak belukar
65292.706	1400.002	102	6.529	Padang rumput	Semak belukar
56291.935	1300.529	104	5.629	Tanah pertanian	Sawah tadah hujan
47230.323	1024.324	102	4.723	Padang rumput	Semak belukar
436589.841	3310.259	102	43.659	Padang rumput	Semak belukar
55532.154	951.402	102	5.553	Padang rumput	Semak belukar
9628.239	510.133	103	0.963	Daerah urban	Pemukiman
13353.902	1068.158	103	1.335	Daerah urban	Pemukiman
204420.571	3850.855	104	20.442	Tanah pertanian	Sawah tadah hujan
6608.895	431.589	103	0.661	Daerah urban	Pemukiman
10568.513	785.374	103	1.057	Daerah urban	Pemukiman
154.464	309.637	103	0.015	Daerah urban	Pemukiman
12658.729	977.827	103	1.266	Daerah urban	Pemukiman
336772.481	5139.565	102	33.677	Padang rumput	Semak belukar
37447.166	893.221	104	3.745	Tanah pertanian	Sawah tadah hujan
107.817	190.17	103	0.011	Daerah urban	Pemukiman
32737.242	1640.055	104	3.274	Tanah pertanian	Sawah tadah hujan
2467.207	195.713	103	0.247	Daerah urban	Pemukiman
27743.231	736.462	104	2.774	Tanah pertanian	Sawah tadah hujan
0.589	4.404	103	0	Daerah urban	Pemukiman
19052.538	843.84	104	1.905	Tanah pertanian	Sawah tadah hujan
206.605	217.979	103	0.021	Daerah urban	Pemukiman
15228.212	532.102	104	1.523	Tanah pertanian	Sawah tadah hujan
8.83	41.112	103	0.001	Daerah urban	Pemukiman
31.488	63.587	103	0.003	Daerah urban	Pemukiman
54865.142	1485.553	104	5.487	Tanah pertanian	Sawah tadah hujan
85438.101	1628.38	104	8.544	Tanah pertanian	Sawah tadah hujan
24223.576	1047.406	103	2.422	Daerah urban	Pemukiman
52903.131	2370.609	104	5.29	Tanah pertanian	Sawah tadah hujan
6229.3	329.351	103	0.623	Daerah urban	Pemukiman
15278.732	832.791	103	1.528	Daerah urban	Pemukiman
65509.519	2003.986	103	6.551	Daerah urban	Pemukiman
335927.398	6699.293	104	33.593	Tanah pertanian	Sawah tadah hujan
76008.171	1914.725	101	7.601	Hutan	Hutan
46907.268	846.608	104	4.691	Tanah pertanian	Sawah tadah hujan
125927.143	2110.285	104	12.593	Tanah pertanian	Sawah tadah hujan
456077.693	3675.947	104	45.608	Tanah pertanian	Sawah tadah hujan
1521083.61	9037.976	102	152.106	Padang rumput	Semak belukar
24755.808	939.262	104	2.476	Tanah pertanian	Sawah tadah hujan
157498.908	1632.951	101	15.75	Hutan	Hutan
10826.149	462.395	103	1.083	Daerah urban	Pemukiman
7937.131	476.762	103	0.794	Daerah urban	Pemukiman
203.992	223.011	103	0.02	Daerah urban	Pemukiman
25242.399	1135.428	103	2.524	Daerah urban	Pemukiman
1293304.77	12585.098	102	129.33	Padang rumput	Semak belukar
126479.004	2578.379	103	12.648	Daerah urban	Pemukiman
15190.493	608.223	103	1.519	Daerah urban	Pemukiman
2362284.274	13966.654	104	236.228	Tanah pertanian	Sawah tadah hujan
138781.431	1797.94	104	13.878	Tanah pertanian	Sawah tadah hujan
37.191	52.006	103	0.004	Daerah urban	Pemukiman
34234.84	1209.025	103	3.423	Daerah urban	Pemukiman
50.44	114.828	103	0.005	Daerah urban	Pemukiman
73050.121	2625.473	104	7.305	Tanah pertanian	Sawah tadah hujan
40.461	176.407	103	0.004	Daerah urban	Pemukiman
838747.323	6133.267	102	83.875	Padang rumput	Semak belukar
38403.95	877.988	104	3.84	Tanah pertanian	Sawah tadah hujan
214794.843	2432.65	102	21.479	Padang rumput	Semak belukar
29261.321	732.409	103	2.926	Daerah urban	Pemukiman
327224.351	3662.223	104	32.722	Tanah pertanian	Sawah tadah hujan
1612.23	176.523	103	0.161	Daerah urban	Pemukiman
11117.509	554.861	103	1.112	Daerah urban	Pemukiman
259692.198	3283.531	101	25.969	Hutan	Hutan
16093.879	745.21	103	1.609	Daerah urban	Pemukiman
21.54	75.85	103	0.002	Daerah urban	Pemukiman
36189.48	1085.079	103	3.619	Daerah urban	Pemukiman
20.141	120.298	103	0.002	Daerah urban	Pemukiman
291646.452	5672.943	104	29.165	Tanah pertanian	Sawah tadah hujan
181.025	81.557	103	0.018	Daerah urban	Pemukiman
272816.094	3359.219	104	27.282	Tanah pertanian	Sawah tadah hujan

444878.488	3442.565	102	44.488	Padang rumput	Semak belukar
9307.295	404.101	103	0.931	Daerah urban	Pemukiman
18100.391	852.157	103	1.81	Daerah urban	Pemukiman
334520.236	4755.154	104	33.452	Tanah pertanian	Sawah tadah hujan
5.091	23.864	103	0.001	Daerah urban	Pemukiman
7588.301	362.003	103	0.759	Daerah urban	Pemukiman
16486.838	714.673	103	1.649	Daerah urban	Pemukiman
1259907.114	8466.107	101	125.991	Hutan	Hutan
160.712	232.283	103	0.016	Daerah urban	Pemukiman
28152.071	916.01	104	2.815	Tanah pertanian	Sawah tadah hujan
60309.529	1433.682	103	6.031	Daerah urban	Pemukiman
30182.174	791.228	103	3.018	Daerah urban	Pemukiman
75.269	1.5.676	103	0.008	Daerah urban	Pemukiman
13967.046	630.806	103	1.397	Daerah urban	Pemukiman
3926.15	301.854	103	0.393	Daerah urban	Pemukiman
45441.487	1141.6	103	4.544	Daerah urban	Pemukiman
867211.214	8358.389	102	86.721	Padang rumput	Semak belukar
852.736	160.392	103	0.085	Daerah urban	Pemukiman
136115.087	1554.279	102	13.612	Padang rumput	Semak belukar
6205.236	346.168	103	0.621	Daerah urban	Pemukiman
1462659.971	8109.817	102	146.266	Padang rumput	Semak belukar
56535.471	1053.049	103	5.654	Daerah urban	Pemukiman
1.627	12.26	103	0	Daerah urban	Pemukiman
16480.359	574.682	103	1.648	Daerah urban	Pemukiman
9358.057	569.458	103	0.936	Daerah urban	Pemukiman
8522.078	390.225	103	0.852	Daerah urban	Pemukiman
3250.351	808.805	103	0.325	Daerah urban	Pemukiman
209.577	319.311	103	0.021	Daerah urban	Pemukiman
9716.49	462.216	103	0.972	Daerah urban	Pemukiman
634561.58	10424.621	104	63.456	Tanah pertanian	Sawah tadah hujan
0.25	2.945	103	0	Daerah urban	Pemukiman
361586.598	2593.265	104	36.159	Tanah pertanian	Sawah tadah hujan
19173.989	715.146	103	1.917	Daerah urban	Pemukiman
51929.029	1484.271	103	5.193	Daerah urban	Pemukiman
16037.556	572.126	103	1.604	Daerah urban	Pemukiman
244.147	950.118	103	0.024	Daerah urban	Pemukiman
186712.008	5556.497	104	18.671	Tanah pertanian	Sawah tadah hujan
32148.778	1351.395	103	3.215	Daerah urban	Pemukiman
49844.568	1068.962	103	4.984	Daerah urban	Pemukiman
79.682	42.813	103	0.008	Daerah urban	Pemukiman
379057.732	6156.627	104	37.906	Tanah pertanian	Sawah tadah hujan
430.463	728.252	103	0.043	Daerah urban	Pemukiman
81015.45	1455.672	104	8.102	Tanah pertanian	Sawah tadah hujan
16930.803	577.796	103	1.693	Daerah urban	Pemukiman
4071.563	285.842	103	0.407	Daerah urban	Pemukiman
507.491	110.297	103	0.051	Daerah urban	Pemukiman
6055.142	325.671	103	0.606	Daerah urban	Pemukiman
588470.745	12029.97	103	58.847	Daerah urban	Pemukiman
1357246.737	15524.307	104	135.725	Tanah pertanian	Sawah tadah hujan
29166.591	784.117	103	2.917	Daerah urban	Pemukiman
1024022.045	5819.986	102	102.402	Padang rumput	Semak belukar
81711.605	1456.253	103	8.171	Daerah urban	Pemukiman
134526.594	2834.701	102	13.453	Padang rumput	Semak belukar
1.587	14.971	102	0	Padang rumput	Semak belukar
65764.049	1222.648	104	6.576	Tanah pertanian	Sawah tadah hujan
168318.742	2035.511	104	16.832	Tanah pertanian	Sawah tadah hujan
230313.582	2677.026	104	23.031	Tanah pertanian	Sawah tadah hujan
8786.891	365.502	103	0.879	Daerah urban	Pemukiman
21444.02	621.353	103	2.144	Daerah urban	Pemukiman
159736.465	2688	104	15.974	Tanah pertanian	Sawah tadah hujan
338493.217	2581.975	104	33.849	Tanah pertanian	Sawah tadah hujan
144952.272	2038.967	104	14.495	Tanah pertanian	Sawah tadah hujan
21854.51	642.805	103	2.185	Daerah urban	Pemukiman
110099.499	2096.534	103	11.01	Daerah urban	Pemukiman
8392.871	394.69	103	0.839	Daerah urban	Pemukiman
10275.63	568.525	103	1.028	Daerah urban	Pemukiman
309311.541	7464.023	103	30.931	Daerah urban	Pemukiman
2987206.92	27845.961	104	298.721	Tanah pertanian	Sawah tadah hujan
18.422	54.905	103	0.002	Daerah urban	Pemukiman
10909.082	824.557	103	1.091	Daerah urban	Pemukiman

17.746	130.145	103	0.002	Daerah urban	Pemukiman
35844.178	1164.39	103	3.584	Daerah urban	Pemukiman
625372.776	5297.775	104	62.537	Tanah pertanian	Sawah tadah hujan
11948.836	471.395	103	1.195	Daerah urban	Pemukiman
17321.716	915.272	104	1.732	Tanah pertanian	Sawah tadah hujan
13127.322	471.268	103	1.313	Daerah urban	Pemukiman
229.007	283.528	103	0.023	Daerah urban	Pemukiman
5543.675	312.059	103	0.554	Daerah urban	Pemukiman
30716.5	716.49	103	3.072	Daerah urban	Pemukiman
14761.241	596.583	103	1.476	Daerah urban	Pemukiman
45.059	178.418	103	0.005	Daerah urban	Pemukiman
9829.546	458.301	103	0.983	Daerah urban	Pemukiman
13380.459	852.948	103	1.338	Daerah urban	Pemukiman
23613.126	598.389	103	2.361	Daerah urban	Pemukiman
57775.657	1353.714	103	5.778	Daerah urban	Pemukiman
1560050.643	13194.62	102	156.005	Padang rumput	Semak belukar
10.218	39.477	103	0.001	Daerah urban	Pemukiman
11.738	95.027	103	0.001	Daerah urban	Pemukiman
187144.245	2177.982	104	18.714	Tanah pertanian	Sawah tadah hujan
104889.29	2619.202	103	10.487	Daerah urban	Pemukiman
59231.417	1285.775	103	5.923	Daerah urban	Pemukiman
18850.335	593.758	103	1.885	Daerah urban	Pemukiman
999071.405	14143.788	104	99.907	Tanah pertanian	Sawah tadah hujan
4532.647	292.854	103	0.453	Daerah urban	Pemukiman
21042.238	576.813	103	2.104	Daerah urban	Pemukiman
26979.684	653.662	103	2.698	Daerah urban	Pemukiman
878934.986	5461.537	104	87.893	Tanah pertanian	Sawah tadah hujan
184895.248	2044.33	102	18.49	Padang rumput	Semak belukar
125764.093	2507.956	103	12.576	Daerah urban	Pemukiman
53838.69	1119.419	103	5.384	Daerah urban	Pemukiman
211.192	179.253	103	0.021	Daerah urban	Pemukiman
1101612.213	8701.91	102	110.161	Padang rumput	Semak belukar
0.157	2.302	103	0	Daerah urban	Pemukiman
6274.275	401.752	103	0.627	Daerah urban	Pemukiman
1.539	52.59	103	0	Daerah urban	Pemukiman
3433.936	308.142	103	0.343	Daerah urban	Pemukiman
1509495.606	14149.718	102	150.95	Padang rumput	Semak belukar
149162.827	2739.543	103	14.916	Daerah urban	Pemukiman
257667.761	4800.008	104	25.767	Tanah pertanian	Sawah tadah hujan
75905.539	1233.678	104	7.591	Tanah pertanian	Sawah tadah hujan
2.498	20.913	104	0	Tanah pertanian	Sawah tadah hujan
14331.323	475.764	104	1.433	Tanah pertanian	Sawah tadah hujan
52038.352	1222.23	102	5.204	Padang rumput	Semak belukar
28300.034	774.842	102	2.83	Padang rumput	Semak belukar
35983.849	840.319	102	3.598	Padang rumput	Semak belukar
159475.661	2450.234	102	15.948	Padang rumput	Semak belukar
22151.458	600.319	102	2.215	Padang rumput	Semak belukar
75130.582	1123.657	102	7.513	Padang rumput	Semak belukar
30856.583	688.832	102	3.086	Padang rumput	Semak belukar
138222.949	2776.95	102	13.822	Padang rumput	Semak belukar
468483.452	3293.587	102	46.848	Padang rumput	Semak belukar
822915.026	4850.402	102	82.292	Padang rumput	Semak belukar
297517.413	3042.338	102	29.752	Padang rumput	Semak belukar
110098.496	2097.626	104	11.01	Tanah pertanian	Sawah tadah hujan
50288.958	1148.405	102	5.029	Padang rumput	Semak belukar
43294.785	839.376	104	4.329	Tanah pertanian	Sawah tadah hujan
9852.65	382.65	104	0.985	Tanah pertanian	Sawah tadah hujan
45247.937	3097.086	102	4.525	Padang rumput	Semak belukar
11675.138	484.748	102	1.168	Padang rumput	Semak belukar
10389.338	648.768	103	1.039	Daerah urban	Pemukiman
2447.183	224.291	103	0.245	Daerah urban	Pemukiman
119071.127	2607.215	103	11.907	Daerah urban	Pemukiman
14232.647	773.768	103	1.423	Daerah urban	Pemukiman
917750.903	11081.661	104	91.775	Tanah pertanian	Sawah tadah hujan
576354.984	4253.745	102	57.635	Padang rumput	Semak belukar
485897.551	3717.609	102	48.59	Padang rumput	Semak belukar
34209.517	789.863	102	3.421	Padang rumput	Semak belukar
535460.39	5222.782	102	53.546	Padang rumput	Semak belukar
43348.051	1059.605	102	4.335	Padang rumput	Semak belukar
42536.437	1238.046	103	4.254	Daerah urban	Pemukiman

16.786	21.61	103	0.002	Daerah urban	Pemukiman
351686.892	4700.26	104	35.169	Tanah pertanian	Sawah tadah hujan
17316.653	482.076	104	1.732	Tanah pertanian	Sawah tadah hujan
273120.479	4956.484	104	27.312	Tanah pertanian	Sawah tadah hujan
74392.003	1120.596	102	7.439	Padang rumput	Semak belukar
85.188	133.815	103	0.009	Daerah urban	Pemukiman
534056.072	4079.51	102	53.406	Padang rumput	Semak belukar
6982.633	350.667	103	0.698	Daerah urban	Pemukiman
280736.766	2484.2	102	26.074	Padang rumput	Semak belukar
9066.522	434.94	103	0.907	Daerah urban	Pemukiman
14476.864	670.64	103	1.448	Daerah urban	Pemukiman
3854.853	268.726	103	0.385	Daerah urban	Pemukiman
8056.655	374.788	103	0.806	Daerah urban	Pemukiman
133191.444	2618.673	103	13.319	Daerah urban	Pemukiman
8861.969	426.528	103	0.886	Daerah urban	Pemukiman
100.467	533.033	103	0.01	Daerah urban	Pemukiman
151590.901	3185.157	103	15.159	Daerah urban	Pemukiman
1094153.662	10575.093	101	109.415	Hutan	Hutan
0.144	2.263	101	0	Hutan	Hutan
9.384	38.596	103	0.001	Daerah urban	Pemukiman
31868.332	1259.251	103	3.187	Daerah urban	Pemukiman
36544.988	1478.044	103	3.654	Daerah urban	Pemukiman
1491357.652	11492.003	102	149.136	Padang rumput	Semak belukar
82.149	196.894	103	0.008	Daerah urban	Pemukiman
1620572.576	10946.584	102	162.057	Padang rumput	Semak belukar
51929.83	1213.494	104	5.193	Tanah pertanian	Sawah tadah hujan
0.016	1.092	104	0	Tanah pertanian	Sawah tadah hujan
142041.605	1736.471	102	14.204	Padang rumput	Semak belukar
146218.08	2785.995	103	14.622	Daerah urban	Pemukiman
22303.147	715.932	103	2.23	Daerah urban	Pemukiman
19.234	23.156	103	0.002	Daerah urban	Pemukiman
29946.272	799.379	103	2.995	Daerah urban	Pemukiman
1106050.51	6979.61	104	110.605	Tanah pertanian	Sawah tadah hujan
148757.226	1748.54	104	14.876	Tanah pertanian	Sawah tadah hujan
164432.791	4980.754	103	16.443	Daerah urban	Pemukiman
33824.09	1322.641	103	3.382	Daerah urban	Pemukiman
3435.359	256.188	103	0.344	Daerah urban	Pemukiman
20567.136	925.761	103	2.057	Daerah urban	Pemukiman
0.296	2.58	103	0	Daerah urban	Pemukiman
2586188.265	19048.823	102	258.619	Padang rumput	Semak belukar
26043.605	1021.338	104	2.604	Tanah pertanian	Sawah tadah hujan
3634.132	270.726	103	0.363	Daerah urban	Pemukiman
21933.874	845.691	103	2.193	Daerah urban	Pemukiman
175433.719	2575.169	104	17.543	Tanah pertanian	Sawah tadah hujan
112143.539	1422.381	104	11.214	Tanah pertanian	Sawah tadah hujan
764.957	203.772	103	0.076	Daerah urban	Pemukiman
9633.491	476.253	103	0.963	Daerah urban	Pemukiman
398159.881	4924.586	102	39.816	Padang rumput	Semak belukar
51121.353	1447.145	104	5.112	Tanah pertanian	Sawah tadah hujan
174871.872	2005.995	102	17.487	Padang rumput	Semak belukar
11340.465	458.019	104	1.134	Tanah pertanian	Sawah tadah hujan
101311.885	1564.37	104	10.131	Tanah pertanian	Sawah tadah hujan
101.414	116.177	103	0.01	Daerah urban	Pemukiman
100195.069	1755.302	104	10.02	Tanah pertanian	Sawah tadah hujan
32571.988	1040.346	103	3.257	Daerah urban	Pemukiman
14805.332	772.312	103	1.481	Daerah urban	Pemukiman
133254.5	3052.993	102	13.325	Padang rumput	Semak belukar
13376.394	746.121	103	1.338	Daerah urban	Pemukiman
2592.044	545.249	103	0.259	Daerah urban	Pemukiman
5102.174	459.62	103	0.51	Daerah urban	Pemukiman
162760.952	3550.468	104	16.276	Tanah pertanian	Sawah tadah hujan
110500.458	1356.446	102	11.05	Padang rumput	Semak belukar
8431.045	416.916	103	0.843	Daerah urban	Pemukiman
87846.309	1658.11	102	8.785	Padang rumput	Semak belukar
105.269	106.902	103	0.011	Daerah urban	Pemukiman
1.336	32.23	103	0	Daerah urban	Pemukiman
471623.012	5430.208	104	47.162	Tanah pertanian	Sawah tadah hujan
582.245	621.327	103	0.056	Daerah urban	Pemukiman
14454.299	520.582	103	1.445	Daerah urban	Pemukiman
23382.323	620.298	103	2.338	Daerah urban	Pemukiman

229246.721	4081.456	102	22.925	Padang rumput	Semak belukar
198.01	347.763	103	0.02	Daerah urban	Pemukiman
168911.362	2373.322	104	16.891	Tanah pertanian	Sawah tadah hujan
81034.546	1787.626	102	8.103	Padang rumput	Semak belukar
229776.917	3056.312	104	22.978	Tanah pertanian	Sawah tadah hujan
25610.019	693.685	103	2.561	Daerah urban	Pemukiman
558414.708	5663.28	102	55.841	Padang rumput	Semak belukar
464616.635	3716.477	104	46.462	Tanah pertanian	Sawah tadah hujan
273.983	276.249	103	0.027	Daerah urban	Pemukiman
367532.859	3128.008	104	36.753	Tanah pertanian	Sawah tadah hujan
108234.691	1780.288	104	10.823	Tanah pertanian	Sawah tadah hujan
18812.459	1000.568	104	1.881	Tanah pertanian	Sawah tadah hujan
231647.392	4022.309	104	23.165	Tanah pertanian	Sawah tadah hujan
345468.325	4254.25	102	34.547	Padang rumput	Semak belukar
17860.041	782.326	103	1.786	Daerah urban	Pemukiman
20.013	21.535	103	0.002	Daerah urban	Pemukiman
71531.27	1170.326	104	7.153	Tanah pertanian	Sawah tadah hujan
52776.737	1450.743	103	5.278	Daerah urban	Pemukiman
24313.115	1170.599	104	2.431	Tanah pertanian	Sawah tadah hujan
199.525	119.007	103	0.02	Daerah urban	Pemukiman
113677.392	1687.08	104	11.368	Tanah pertanian	Sawah tadah hujan
5896.793	394.154	103	0.59	Daerah urban	Pemukiman
16163.416	749.696	103	1.616	Daerah urban	Pemukiman
70363.042	1628.456	103	7.036	Daerah urban	Pemukiman
258.369	399.117	103	0.026	Daerah urban	Pemukiman
17698.83	536.5	103	1.77	Daerah urban	Pemukiman
23965.694	703.58	103	2.397	Daerah urban	Pemukiman
828.765	1786.995	103	0.083	Daerah urban	Pemukiman
2100088.833	13247.586	102	210.009	Padang rumput	Semak belukar
78798.753	2224.126	103	7.88	Daerah urban	Pemukiman
15914.023	562.025	103	1.591	Daerah urban	Pemukiman
13355.624	648.061	103	1.336	Daerah urban	Pemukiman
238672.515	4813.247	104	23.867	Tanah pertanian	Sawah tadah hujan
1751877.468	8625.515	104	175.188	Tanah pertanian	Sawah tadah hujan
23622.139	1034.216	104	2.362	Tanah pertanian	Sawah tadah hujan
30056.029	1051.69	102	3.006	Padang rumput	Semak belukar
70397.434	1532.727	104	7.04	Tanah pertanian	Sawah tadah hujan
46377.966	988.196	101	4.638	Hutan	Hutan
51659.339	1094.943	104	5.166	Tanah pertanian	Sawah tadah hujan
15061.277	707.475	103	1.506	Daerah urban	Pemukiman
53948.789	1177.115	102	5.395	Padang rumput	Semak belukar
126755.094	4367.083	102	12.676	Padang rumput	Semak belukar
20105.276	615.959	104	2.011	Tanah pertanian	Sawah tadah hujan
18143.196	642.508	104	1.814	Tanah pertanian	Sawah tadah hujan
459186.375	4632.071	102	45.919	Padang rumput	Semak belukar
101521.999	1304.041	102	10.152	Padang rumput	Semak belukar
13227.34	533.099	104	1.323	Tanah pertanian	Sawah tadah hujan
16657.375	905.107	103	1.666	Daerah urban	Pemukiman
188226.163	2854.206	104	18.823	Tanah pertanian	Sawah tadah hujan
331.793	628.913	103	0.033	Daerah urban	Pemukiman
124464.288	1859.567	104	12.446	Tanah pertanian	Sawah tadah hujan
0.22	2.725	103	0	Daerah urban	Pemukiman
47079.162	1084.715	103	4.708	Daerah urban	Pemukiman
138.105	115.223	103	0.014	Daerah urban	Pemukiman
169401.074	3809.764	104	16.94	Tanah pertanian	Sawah tadah hujan
55418.26	1155.701	104	5.542	Tanah pertanian	Sawah tadah hujan
58083.889	1386.606	102	5.808	Padang rumput	Semak belukar
1575.606	234.141	103	0.158	Daerah urban	Pemukiman
12422.921	468.226	102	1.242	Padang rumput	Semak belukar
22203.874	749.483	104	2.22	Tanah pertanian	Sawah tadah hujan
232.974	270.853	103	0.023	Daerah urban	Pemukiman
45089.557	1415.374	103	4.509	Daerah urban	Pemukiman
117271.761	3605.732	104	11.727	Tanah pertanian	Sawah tadah hujan
0.007	0.471	103	0	Daerah urban	Pemukiman
98469.288	1645.566	103	9.847	Daerah urban	Pemukiman
145579.195	4030.184	104	14.558	Tanah pertanian	Sawah tadah hujan
7134.183	404.346	103	0.713	Daerah urban	Pemukiman
19396.639	915.414	104	1.94	Tanah pertanian	Sawah tadah hujan
35431.404	1480.779	103	3.543	Daerah urban	Pemukiman
174723.508	2240.964	104	17.472	Tanah pertanian	Sawah tadah hujan

1117.707	175.977	103	0.112	Daerah urban	Pemukiman
24167.116	825.1	104	2.417	Tanah pertanian	Sawah tadah hujan
21656.297	876.914	103	2.166	Daerah urban	Pemukiman
19685.769	742.414	103	1.969	Daerah urban	Pemukiman
351335.095	4106.742	104	35.134	Tanah pertanian	Sawah tadah hujan
1441.126	191.257	103	0.144	Daerah urban	Pemukiman
249450.335	4174.076	104	24.945	Tanah pertanian	Sawah tadah hujan
42.011	48.466	103	0.004	Daerah urban	Pemukiman
14230.175	533.306	103	1.423	Daerah urban	Pemukiman
954515.045	5722.124	102	95.452	Padang rumput	Semak belukar
31500.245	817.903	103	3.15	Daerah urban	Pemukiman
2760.313	327.187	103	0.276	Daerah urban	Pemukiman
88100.937	2081.515	104	8.81	Tanah pertanian	Sawah tadah hujan
58414.143	1432.649	103	5.841	Daerah urban	Pemukiman
138591.671	1816.208	104	13.859	Tanah pertanian	Sawah tadah hujan
14387.662	552.052	103	1.439	Daerah urban	Pemukiman
956410.356	6201.827	102	95.641	Padang rumput	Semak belukar
123565.968	1502.987	102	12.357	Padang rumput	Semak belukar
142.53	92.903	103	0.014	Daerah urban	Pemukiman
53.468	66.625	103	0.005	Daerah urban	Pemukiman
1229508.056	10553.649	102	122.951	Padang rumput	Semak belukar
32432.254	1415.883	103	3.243	Daerah urban	Pemukiman
15306.98	606.805	103	1.531	Daerah urban	Pemukiman
349905.369	5290.731	104	34.991	Tanah pertanian	Sawah tadah hujan
91.767	202.371	103	0.009	Daerah urban	Pemukiman
6.73	11.368	103	0.001	Daerah urban	Pemukiman
173756.41	2291.432	104	17.376	Tanah pertanian	Sawah tadah hujan
27497.482	1166.11	103	2.75	Daerah urban	Pemukiman
150.721	256.417	103	0.015	Daerah urban	Pemukiman
111319.88	2514.16	104	11.132	Tanah pertanian	Sawah tadah hujan
6826.748	370.581	103	0.683	Daerah urban	Pemukiman
118544.711	2089.489	103	11.854	Daerah urban	Pemukiman
99.218	180.889	103	0.01	Daerah urban	Pemukiman
49909.055	1214.226	103	4.991	Daerah urban	Pemukiman
1111.749	826.165	103	0.111	Daerah urban	Pemukiman
10077.254	691.003	103	1.008	Daerah urban	Pemukiman
47534.184	1116.471	103	4.753	Daerah urban	Pemukiman
538199.442	11655.088	102	53.82	Padang rumput	Semak belukar
2219712.731	8091.855	101	221.971	Hutan	Hutan
23751.199	772.146	104	2.375	Tanah pertanian	Sawah tadah hujan
8559.318	560.398	103	0.856	Daerah urban	Pemukiman
11152.314	536.385	103	1.115	Daerah urban	Pemukiman
205125.179	3569.625	104	20.513	Tanah pertanian	Sawah tadah hujan
0.245	4.529	104	0	Tanah pertanian	Sawah tadah hujan
24915.595	651.126	102	2.492	Padang rumput	Semak belukar
7.224	36.747	103	0.001	Daerah urban	Pemukiman
16000.835	579.816	102	1.6	Padang rumput	Semak belukar
32805.721	1147.864	102	3.281	Padang rumput	Semak belukar
13355.123	579.642	103	1.336	Daerah urban	Pemukiman
23109.188	679.042	104	2.311	Tanah pertanian	Sawah tadah hujan
21123.788	992.969	104	2.112	Tanah pertanian	Sawah tadah hujan
34106.09	858.831	102	3.411	Padang rumput	Semak belukar
39528.48	817.079	102	3.953	Padang rumput	Semak belukar
3458.146	233.686	102	0.346	Padang rumput	Semak belukar
28828.229	798.652	102	2.883	Padang rumput	Semak belukar
83844.396	1804.728	104	8.384	Tanah pertanian	Sawah tadah hujan
24542.908	591.472	102	2.454	Padang rumput	Semak belukar
96681.186	1281.77	104	9.668	Tanah pertanian	Sawah tadah hujan
154357.212	2721.553	104	15.436	Tanah pertanian	Sawah tadah hujan
21252.096	1221.763	104	2.125	Tanah pertanian	Sawah tadah hujan
391184.304	4371.75	102	39.116	Padang rumput	Semak belukar
4385.942	510.17	103	0.439	Daerah urban	Pemukiman
755607.278	3761.546	101	75.561	Hutan	Hutan
21563.667	823.27	103	2.156	Daerah urban	Pemukiman
199.019	559.071	103	0.02	Daerah urban	Pemukiman
29108.501	789.448	103	2.911	Daerah urban	Pemukiman
403737.546	5230.519	104	40.374	Tanah pertanian	Sawah tadah hujan
15139.23	696.096	104	1.514	Tanah pertanian	Sawah tadah hujan
331143.905	2743.761	102	33.114	Padang rumput	Semak belukar
8120.748	538.919	103	0.812	Daerah urban	Pemukiman

331562.151	2414.187	101	33.156	Hutan	Hutan
69036.965	1414.333	103	6.904	Daerah urban	Pemukiman
38826.66	1300.315	103	3.883	Daerah urban	Pemukiman
857925.453	8152.935	102	85.793	Padang rumput	Semak belukar
28111.831	970.908	102	2.611	Padang rumput	Semak belukar
19584.986	741.243	103	1.958	Daerah urban	Pemukiman
157599.827	1887.622	104	15.76	Tanah pertanian	Sawah tadah hujan
15231.685	498.072	104	1.523	Tanah pertanian	Sawah tadah hujan
19680.692	768.88	104	1.968	Tanah pertanian	Sawah tadah hujan
14718.852	645.758	104	1.472	Tanah pertanian	Sawah tadah hujan
78308.635	2156.937	104	7.831	Tanah pertanian	Sawah tadah hujan
14267.711	686.15	103	1.427	Daerah urban	Pemukiman
748018.447	4271.217	102	74.802	Padang rumput	Semak belukar
51637.91	1816.79	104	5.164	Tanah pertanian	Sawah tadah hujan
106271.79	2133.652	103	10.627	Daerah urban	Pemukiman
168.364	153.14	103	0.017	Daerah urban	Pemukiman
391187.077	5250.977	104	39.119	Tanah pertanian	Sawah tadah hujan
12746.271	499.577	102	1.275	Padang rumput	Semak belukar
44596.327	867.436	102	4.46	Padang rumput	Semak belukar
108435.753	1635.092	102	10.844	Padang rumput	Semak belukar
173376.087	3271.755	102	17.338	Padang rumput	Semak belukar
3539.381	274.683	103	0.354	Daerah urban	Pemukiman
19139.867	712.991	102	1.914	Padang rumput	Semak belukar
8383.519	600.774	104	0.838	Tanah pertanian	Sawah tadah hujan
158.534	240.688	103	0.016	Daerah urban	Pemukiman
21400.829	740.463	104	2.14	Tanah pertanian	Sawah tadah hujan
23955.769	802.915	102	2.396	Padang rumput	Semak belukar
54608.92	1386.927	103	5.461	Daerah urban	Pemukiman
6593.537	1151.898	103	0.659	Daerah urban	Pemukiman
23.615	49.426	103	0.002	Daerah urban	Pemukiman
0.162	3.58	103	0	Daerah urban	Pemukiman
532569.15	4973.691	104	53.257	Tanah pertanian	Sawah tadah hujan
99899.336	1291.15	102	9.99	Padang rumput	Semak belukar
557431.103	4015.842	102	55.743	Padang rumput	Semak belukar
499205.947	3283.239	102	49.921	Padang rumput	Semak belukar
163.868	102.704	103	0.016	Daerah urban	Pemukiman
460200.017	7291.528	103	46.02	Daerah urban	Pemukiman
20886.891	845.407	103	2.089	Daerah urban	Pemukiman
68.422	132.133	103	0.007	Daerah urban	Pemukiman
1657777.841	20602.365	104	165.778	Tanah pertanian	Sawah tadah hujan
35449.245	1705.819	103	3.545	Daerah urban	Pemukiman
186263.861	4059.037	102	18.626	Padang rumput	Semak belukar
187981.431	3067.728	102	18.766	Padang rumput	Semak belukar
3763.541	246.147	104	0.376	Tanah pertanian	Sawah tadah hujan
439365.809	4193.032	101	43.937	Hutan	Hutan
347013.652	3685.344	104	34.701	Tanah pertanian	Sawah tadah hujan
15238.556	666.321	104	1.524	Tanah pertanian	Sawah tadah hujan
219736.023	3816.707	104	21.974	Tanah pertanian	Sawah tadah hujan
146517.462	1789.922	104	14.652	Tanah pertanian	Sawah tadah hujan
32123.977	1206.634	102	3.212	Padang rumput	Semak belukar
377227.982	4484.816	102	37.723	Padang rumput	Semak belukar
280311.623	2280.668	101	26.031	Hutan	Hutan
44896.571	1065.907	102	4.49	Padang rumput	Semak belukar
162512.247	2135.944	104	16.251	Tanah pertanian	Sawah tadah hujan
20523.067	674.363	102	2.052	Padang rumput	Semak belukar
45370.125	1272.976	104	4.537	Tanah pertanian	Sawah tadah hujan
42494.327	1311.859	102	4.249	Padang rumput	Semak belukar
168503.824	2264.053	102	16.85	Padang rumput	Semak belukar
97892.198	1363.687	102	9.789	Padang rumput	Semak belukar
450562.379	5593.984	102	45.056	Padang rumput	Semak belukar
59787.998	978.35	104	5.979	Tanah pertanian	Sawah tadah hujan
252312.249	4937.313	102	25.231	Padang rumput	Semak belukar
198133.546	3642.635	102	19.813	Padang rumput	Semak belukar
53968.031	1396.77	102	5.397	Padang rumput	Semak belukar
28710.945	722.362	102	2.871	Padang rumput	Semak belukar
118598.485	1592.297	104	11.86	Tanah pertanian	Sawah tadah hujan
1267847.858	7769.181	102	126.785	Padang rumput	Semak belukar
84748.828	1470.72	102	8.475	Padang rumput	Semak belukar
40818.643	888.5	102	4.082	Padang rumput	Semak belukar
4884.306	302.819	103	0.488	Daerah urban	Pemukiman

241190.331	2631.603	102	24.119	Padang rumput	Semak belukar
37402.788	935.375	102	3.74	Padang rumput	Semak belukar
30433.078	768.803	102	3.043	Padang rumput	Semak belukar
2.027	27.377	103	0	Daerah urban	Pemukiman
13891.178	721.476	104	1.389	Tanah pertanian	Sawah tadah hujan
14822.201	459.272	104	1.482	Tanah pertanian	Sawah tadah hujan
16084.581	776.553	103	1.608	Daerah urban	Pemuklman
27484.689	1195.435	104	2.748	Tanah pertanian	Sawah tadah hujan
1807818.868	11327.024	101	180.782	Hutan	Hutan
4797.886	441.937	103	0.48	Daerah urban	Pemukiman
16596.732	1028.493	103	1.68	Daerah urban	Pemuklman
534310.887	7331.789	104	53.431	Tanah pertanian	Sawah tadah hujan
50150.429	1318.807	102	5.015	Padang rumput	Semak belukar
2984.033	254.394	103	0.298	Daerah urban	Pemukiman
48815.282	2519.592	102	4.882	Padang rumput	Semak belukar
1253624.683	5372.168	101	125.362	Hutan	Hutan
12870.861	454.478	102	1.287	Padang rumput	Semak belukar
142314.116	2925.529	102	14.231	Padang rumput	Semak belukar
99844.504	1806.002	104	9.984	Tanah pertanian	Sawah tadah hujan
18787.248	850.426	103	1.879	Daerah urban	Pemuklman
53295.745	1038.725	103	5.33	Daerah urban	Pemukiman
20428.595	876.445	103	2.043	Daerah urban	Pemuklman
16982.75	592.477	103	1.698	Daerah urban	Pemuklman
8605.869	378.067	103	0.861	Daerah urban	Pemuklman
31672.43	1024.858	103	3.167	Daerah urban	Pemuklman
2690422.401	15780.793	104	269.042	Tanah pertanian	Sawah tadah hujan
2267336.28	13846.838	102	226.734	Padang rumput	Semak belukar
42331.833	895	104	4.233	Tanah pertanian	Sawah irigasi
60239.655	918.756	102	6.024	Padang rumput	Semak belukar
632457.683	3932.917	102	63.246	Padang rumput	Semak belukar
0.09	4.002	102	0	Padang rumput	Semak belukar
86187.486	1565.507	102	8.619	Padang rumput	Semak belukar
328831.275	4384.27	102	32.883	Padang rumput	Semak belukar
122887.646	1596.261	102	12.289	Padang rumput	Semak belukar
800363.292	5348.814	102	80.036	Padang rumput	Semak belukar
34851.372	1171.818	104	3.485	Tanah pertanian	Sawah irigasi
165648.296	1822.439	104	16.565	Tanah pertanian	Sawah irigasi
16213.388	600.835	102	1.621	Padang rumput	Semak belukar
1398492.873	5961.453	102	139.849	Padang rumput	Semak belukar
269104.838	3167.769	102	26.91	Padang rumput	Semak belukar
561564.525	5182.068	104	56.156	Tanah pertanian	Sawah irigasi
280368.197	2449.518	102	28.037	Padang rumput	Semak belukar
267042.304	3204.367	102	26.704	Padang rumput	Semak belukar
97292.122	1772.427	104	9.729	Tanah pertanian	Sawah irigasi
10068.681	393.804	102	1.007	Padang rumput	Semak belukar
18789.539	703.031	102	1.879	Padang rumput	Semak belukar
78393.028	1165.424	102	7.839	Padang rumput	Semak belukar
421360.401	4440.248	102	42.136	Padang rumput	Semak belukar
107169.185	1247.071	102	10.717	Padang rumput	Semak belukar
6.153	26.218	103	0.001	Daerah urban	Pemuklman
66126.105	1715.293	104	6.613	Tanah pertanian	Sawah irigasi
19303.941	679.639	103	1.93	Daerah urban	Pemuklman
82752.674	2095.104	102	8.275	Padang rumput	Semak belukar
14442.85	470.103	104	1.444	Tanah pertanian	Sawah irigasi
16371.164	54.676	102	1.637	Padang rumput	Semak belukar
454270.036	4433.653	102	45.427	Padang rumput	Semak belukar
100097.129	3650.774	104	10.01	Tanah pertanian	Sawah irigasi
4799.598	305.418	102	0.48	Padang rumput	Semak belukar
211185.118	7089.003	102	21.117	Padang rumput	Semak belukar
69455.599	1390.761	102	6.946	Padang rumput	Semak belukar
121825.431	3023.196	104	12.183	Tanah pertanian	Sawah irigasi
274881.884	2891.571	104	27.488	Tanah pertanian	Sawah irigasi
50276.02	1019.617	104	5.028	Tanah pertanian	Sawah irigasi
0.003	1.185	103	0	Daerah urban	Pemuklman
9516.333	398.016	104	0.952	Tanah pertanian	Sawah irigasi
3626.377	380.487	103	0.363	Daerah urban	Pemuklman
77081.604	1652.334	103	7.708	Daerah urban	Pemuklman
4042884.536	19644.267	102	404.288	Padang rumput	Semak belukar
0.185	4.572	102	0	Tanah pertanian	Tanah ladang
43115.014	1259.396	104	4.312	Tanah pertanian	Sawah irigasi

47.207	145.489	103	0.005	Daerah urban	Pemukiman
22709.848	919.425	102	2.271	Tanah pertanian	Tanah ladang
16062.031	643.61	103	1.606	Daerah urban	Pemukiman
169953.39	2084.091	101	16.995	Hutan	Hutan
56178.168	1274.075	102	5.618	Tanah pertanian	Tanah ladang
37764.601	1330.527	102	3.776	Tanah pertanian	Tanah ladang
31877.075	1092.603	104	3.188	Tanah pertanian	Sawah irigasi
36815.541	1196.535	104	3.682	Tanah pertanian	Sawah irigasi
31787.403	1092.935	102	3.179	Tanah pertanian	Tanah ladang
163495.249	2538.786	102	16.35	Tanah pertanian	Tanah ladang
14471.25	648.225	102	1.447	Tanah pertanian	Tanah ladang
47660.876	1450.389	103	4.766	Daerah urban	Pemukiman
80677.416	1963.369	102	8.068	Tanah pertanian	Tanah ladang
276254.996	2949.099	102	27.625	Tanah pertanian	Tanah ladang
2531520.718	14019.177	102	253.152	Tanah pertanian	Tanah ladang
464.701	257.647	103	0.046	Daerah urban	Pemukiman
21200.469	964.247	103	2.12	Daerah urban	Pemukiman
184831.83	2827.585	104	18.483	Tanah pertanian	Sawah irigasi
124866.967	1549.179	102	12.487	Tanah pertanian	Tanah ladang
5009.52	539.203	103	0.501	Daerah urban	Pemukiman
10489.757	496.155	103	1.049	Daerah urban	Pemukiman
355071.028	4273.953	104	35.507	Tanah pertanian	Sawah irigasi
89.108	169.889	103	0.009	Daerah urban	Pemukiman
927206.722	4765.592	102	92.721	Tanah pertanian	Tanah ladang
16020.535	810.879	103	1.602	Daerah urban	Pemukiman
15893.956	565.019	103	1.589	Daerah urban	Pemukiman
251753.17	3413.879	104	25.175	Tanah pertanian	Sawah irigasi
5595.447	465.021	103	0.56	Daerah urban	Pemukiman
59386.959	1906.618	104	5.939	Tanah pertanian	Sawah irigasi
48678.622	920.472	102	4.868	Tanah pertanian	Tanah ladang
478697.516	5776.516	102	47.87	Tanah pertanian	Tanah ladang
1352710.864	6049.418	102	135.271	Tanah pertanian	Tanah ladang
1.396	4.794	103	0	Daerah urban	Pemukiman
25374.13	1675.257	103	2.537	Daerah urban	Pemukiman
728316.766	5823.403	104	72.632	Tanah pertanian	Sawah irigasi
6531.725	315.989	104	0.653	Tanah pertanian	Sawah irigasi
22587.632	597.109	104	2.259	Tanah pertanian	Sawah irigasi
688.171	319.72	103	0.069	Daerah urban	Pemukiman
34900.835	834.907	102	3.49	Tanah pertanian	Tanah ladang
274256.078	2711.535	101	27.426	Hutan	Hutan
3162.383	430.757	103	0.316	Daerah urban	Pemukiman
6610.976	720.973	102	0.661	Tanah pertanian	Tanah ladang
52022.438	1369.085	103	5.202	Daerah urban	Pemukiman
103012.998	2423.896	104	10.301	Tanah pertanian	Sawah irigasi
47610.727	914.623	102	4.761	Tanah pertanian	Tanah ladang
3167.074	264.743	103	0.317	Daerah urban	Pemukiman
280619.754	2830.303	102	28.062	Tanah pertanian	Tanah ladang
75926.822	1684.237	103	7.593	Daerah urban	Pemukiman
69656.332	2440.386	102	6.966	Tanah pertanian	Tanah ladang
16229.448	572.84	104	1.623	Tanah pertanian	Sawah irigasi
22733.286	796.79	102	2.273	Tanah pertanian	Tanah ladang
3949.199	342.759	103	0.395	Daerah urban	Pemukiman
12442.858	589.03	104	1.244	Tanah pertanian	Sawah irigasi
56169.247	1164.893	102	5.617	Tanah pertanian	Tanah ladang
55815.444	1396.955	102	5.582	Tanah pertanian	Tanah ladang
24846.353	934.726	104	2.485	Tanah pertanian	Sawah irigasi
481185.927	3106.671	102	48.119	Tanah pertanian	Tanah ladang
3852036.043	10809.85	101	385.204	Hutan	Hutan
533578.168	8524.784	104	53.358	Tanah pertanian	Sawah irigasi
731.098	708.395	103	0.073	Daerah urban	Pemukiman
6418258.686	23'00.216	102	641.826	Tanah pertanian	Tanah ladang
13474.438	533.088	104	1.347	Tanah pertanian	Sawah irigasi
6216.8	480.821	103	0.622	Daerah urban	Pemukiman
72108.272	1858.483	104	7.211	Tanah pertanian	Sawah irigasi
68.558	162.602	103	0.007	Daerah urban	Pemukiman
38752.917	1050.69	104	3.875	Tanah pertanian	Sawah irigasi
16224.15	642.291	104	1.622	Tanah pertanian	Sawah irigasi
7848.005	382.413	103	0.785	Daerah urban	Pemukiman
82.358	184.525	103	0.008	Daerah urban	Pemukiman
134.111	258.748	103	0.013	Daerah urban	Pemukiman

982657.455	9231.558	102	98.266	Tanah pertanian	Tanah ladang
4577.616	304.307	103	0.458	Daerah urban	Pemukiman
18846.966	859.597	104	1.885	Tanah pertanian	Sawah irigasi
127084.682	1495.701	102	12.708	Tanah pertanian	Tanah ladang
9720.219	425.542	103	0.972	Daerah urban	Pemukiman
8652.928	682.161	103	0.865	Daerah urban	Pemukiman
485681.764	3690.017	101	48.568	Hutan	Hutan
328675.835	3018.874	104	32.868	Tanah pertanian	Sawah irigasi
66002.005	1366.196	103	6.6	Daerah urban	Pemukiman
25339.086	2395.209	104	2.534	Tanah pertanian	Sawah irigasi
43442.272	928.02	102	4.344	Tanah pertanian	Tanah ladang
23122.898	804.466	102	2.312	Tanah pertanian	Tanah ladang
88904.32	1640.906	102	8.89	Tanah pertanian	Tanah ladang
3044.258	358.344	103	0.304	Daerah urban	Pemukiman
226260.661	1984.916	101	22.626	Hutan	Hutan
36115.826	1243.258	104	3.612	Tanah pertanian	Sawah irigasi
75316.097	1869.604	102	7.532	Tanah pertanian	Tanah ladang
28237.689	906.625	102	2.824	Tanah pertanian	Tanah ladang
16575.351	620.435	104	1.658	Tanah pertanian	Sawah irigasi
40770.508	764.891	104	4.077	Tanah pertanian	Sawah irigasi
74126.022	1159.534	102	7.413	Tanah pertanian	Tanah ladang
1120.761	605.333	102	0.112	Tanah pertanian	Tanah ladang
198794.483	2904.182	101	19.879	Hutan	Hutan
91722.917	2281.028	102	9.172	Tanah pertanian	Tanah ladang
249861.017	2832.448	103	24.986	Daerah urban	Pemukiman
10377.46	419.082	103	1.038	Daerah urban	Pemukiman
168.531	438.034	103	0.017	Daerah urban	Pemukiman
792710.969	11633.866	104	79.271	Tanah pertanian	Sawah irigasi
116169.321	2608.868	103	11.617	Daerah urban	Pemukiman
94107.527	3508.068	104	9.411	Tanah pertanian	Sawah irigasi
1.779	6.744	104	0	Tanah pertanian	Sawah irigasi
9724.949	641.535	103	0.972	Daerah urban	Pemukiman
74461.464	1613.333	104	7.446	Tanah pertanian	Sawah irigasi
128326.169	1489.759	102	12.833	Tanah pertanian	Tanah ladang
96372.996	1261.958	101	9.637	Hutan	Hutan
1891097.833	9636.701	101	189.11	Hutan	Hutan
10611.964	635.717	102	1.061	Tanah pertanian	Tanah ladang
450212.508	4255.284	102	45.021	Tanah pertanian	Tanah ladang
495261.688	3168.467	102	49.526	Tanah pertanian	Tanah ladang
146715.788	1829.263	102	14.672	Tanah pertanian	Tanah ladang
184999.452	1718.695	102	18.5	Tanah pertanian	Tanah ladang
249909.324	2828.574	102	24.991	Tanah pertanian	Tanah ladang
12860.246	434.099	102	1.286	Tanah pertanian	Tanah ladang
26199.883	1434.031	102	2.62	Tanah pertanian	Tanah ladang
102281.259	1533.134	104	10.228	Tanah pertanian	Sawah irigasi
3502754.432	18881.276	101	350.275	Hutan	Hutan
540595.258	4074.45	102	54.06	Tanah pertanian	Tanah ladang
17353.202	526.194	104	1.735	Tanah pertanian	Sawah irigasi
270429.336	2108.819	102	27.043	Tanah pertanian	Tanah ladang
1839206.047	7447.137	104	183.921	Tanah pertanian	Sawah irigasi
589381.304	13213.826	102	58.938	Tanah pertanian	Tanah ladang
55247.651	983.497	104	5.525	Tanah pertanian	Sawah irigasi
22663.716	786.123	102	2.266	Tanah pertanian	Tanah ladang
60069.332	984.839	102	6.007	Tanah pertanian	Tanah ladang
15015.774	527.138	104	1.502	Tanah pertanian	Sawah irigasi
8382.63	388.189	104	0.838	Tanah pertanian	Sawah irigasi
36947.748	923.178	102	3.695	Tanah pertanian	Tanah ladang
22801.397	1003.137	102	2.28	Tanah pertanian	Tanah ladang
32723.156	713.209	103	3.272	Daerah urban	Pemukiman
37129.058	1098.736	103	3.713	Daerah urban	Pemukiman
503252.551	6653.88	104	50.325	Tanah pertanian	Sawah irigasi
1514.521	159.982	103	0.151	Daerah urban	Pemukiman
237413.232	3379.05	104	23.741	Tanah pertanian	Sawah irigasi
15507.058	636.955	103	1.551	Daerah urban	Pemukiman
31633.561	824.18	103	3.163	Daerah urban	Pemukiman
2071.764	279.017	103	0.207	Daerah urban	Pemukiman
171090.682	4069.488	104	17.109	Tanah pertanian	Sawah irigasi
11497.719	574.742	104	1.15	Tanah pertanian	Sawah irigasi
40451.335	975.711	102	4.045	Tanah pertanian	Tanah ladang
64.065	66.118	103	0.006	Daerah urban	Pemukiman

190658.439	2580.843	104	19.066	Tanah pertanian	Sawah irigasi
479491.463	3920.585	102	47.949	Tanah pertanian	Tanah ladang
110438.961	1733.538	102	11.044	Tanah pertanian	Tanah ladang
3132.64	337.766	103	0.313	Daerah urban	Pemukiman
72298.793	1217.446	103	7.23	Daerah urban	Pemukiman
340.501	339.789	103	0.034	Daerah urban	Pemukiman
166470.791	2377.31	103	16.647	Daerah urban	Pemukiman
355.303	673.801	103	0.036	Daerah urban	Pemukiman
39.31	117.846	103	0.004	Daerah urban	Pemukiman
1007347.082	12435.085	104	100.735	Tanah pertanian	Sawah irigasi
1.941	8.243	104	0	Tanah pertanian	Sawah irigasi
12385.136	1933.474	103	1.239	Daerah urban	Pemukiman
53666.567	1963.593	103	5.367	Daerah urban	Pemukiman
574505.74	4569.846	104	57.451	Tanah pertanian	Sawah irigasi
1961.873	210.834	103	0.196	Daerah urban	Pemukiman
9691.492	461.882	103	0.969	Daerah urban	Pemukiman
21923.652	756.999	103	2.192	Daerah urban	Pemukiman
15653.818	566.363	103	1.565	Daerah urban	Pemukiman
176940.133	5440.649	104	17.694	Tanah pertanian	Sawah irigasi
35527.687	1175.597	103	3.553	Daerah urban	Pemukiman
45498.657	2476.462	104	4.55	Tanah pertanian	Sawah irigasi
25820.069	676.905	102	2.582	Tanah pertanian	Tanah ladang
101854.834	1349.62	102	10.185	Tanah pertanian	Tanah ladang
136463.337	1457.884	104	13.646	Tanah pertanian	Sawah irigasi
115173.174	1840.517	102	11.517	Tanah pertanian	Tanah ladang
13246.964	450.999	102	1.325	Tanah pertanian	Tanah ladang
21085.563	615.529	103	2.109	Daerah urban	Pemukiman
72185.552	2492.47	103	7.219	Daerah urban	Pemukiman
3472413.536	17951.044	104	347.241	Tanah pertanian	Sawah irigasi
0.775	4.948	104	0	Tanah pertanian	Sawah irigasi
192682.913	2269.357	101	19.268	Hutan	Hutan
43966.219	1181.299	102	4.397	Tanah pertanian	Tanah ladang
31159.26	702.581	102	3.116	Tanah pertanian	Tanah ladang
58227.8	1241.388	102	5.823	Tanah pertanian	Tanah ladang
14962.45	484.179	102	1.496	Tanah pertanian	Tanah ladang
7771.486	388.041	103	0.777	Daerah urban	Pemukiman
54501.326	1130.876	104	5.45	Tanah pertanian	Sawah irigasi
16854.597	1032.675	103	1.685	Daerah urban	Pemukiman
246668.351	3872.827	104	24.667	Tanah pertanian	Sawah irigasi
17619.771	674.84	103	1.762	Daerah urban	Pemukiman
286434.008	3879.532	102	28.643	Tanah pertanian	Tanah ladang
85195.168	1342.592	104	8.52	Tanah pertanian	Sawah irigasi
17948.378	751.109	103	1.795	Daerah urban	Pemukiman
564.504	121.938	103	0.056	Daerah urban	Pemukiman
220768.691	2785.174	104	22.077	Tanah pertanian	Sawah irigasi
20255.864	1978.34	103	2.026	Daerah urban	Pemukiman
2238.308	417.092	103	0.224	Daerah urban	Pemukiman
51644.315	1315.876	103	5.164	Daerah urban	Pemukiman
6600.89	341.072	103	0.66	Daerah urban	Pemukiman
565129.695	4944.693	104	56.513	Tanah pertanian	Sawah irigasi
37447.742	866.401	103	3.745	Daerah urban	Pemukiman
1569133.432	8771.536	101	156.913	Hutan	Hutan
2149.508	287.105	103	0.215	Daerah urban	Pemukiman
46462.263	1123.433	104	4.646	Tanah pertanian	Sawah irigasi
98.477	148.88	103	0.01	Daerah urban	Pemukiman
22407.777	868.576	104	2.241	Tanah pertanian	Sawah irigasi
258089.822	3772.072	102	25.809	Tanah pertanian	Tanah ladang
82580.503	1144.131	102	8.258	Tanah pertanian	Tanah ladang
511112.388	4526.709	101	51.111	Hutan	Hutan
65662.664	1862.926	102	6.566	Tanah pertanian	Tanah ladang
33368.744	1376.719	103	3.337	Daerah urban	Pemukiman
86019.828	2401.314	104	8.602	Tanah pertanian	Sawah irigasi
163795.235	3381.915	103	16.38	Daerah urban	Pemukiman
59078.503	1378.7	103	5.908	Daerah urban	Pemukiman
21832.376	712.459	103	2.163	Daerah urban	Pemukiman
14202.589	551.778	103	1.42	Daerah urban	Pemukiman
1249318.115	12326.893	104	124.932	Tanah pertanian	Sawah irigasi
7.684	14.41	103	0.001	Daerah urban	Pemukiman
25294.943	762.324	104	2.529	Tanah pertanian	Sawah irigasi
34.551	85.964	103	0.003	Daerah urban	Pemukiman

10398.026	396.585	104	1.04	Tanah pertanian	Sawah irigasi
2984.916	401.297	103	0.298	Daerah urban	Pemukiman
88514.595	3140.641	103	8.851	Daerah urban	Pemukiman
448.217	266.772	103	0.045	Daerah urban	Pemukiman
42166.958	2382.94	104	4.217	Tanah pertanian	Sawah irigasi
23209.106	695.3	103	2.321	Daerah urban	Pemukiman
1207.268	1107.198	103	0.121	Daerah urban	Pemukiman
33334.843	1018.987	103	3.333	Daerah urban	Pemukiman
50414.751	2010.823	103	5.041	Daerah urban	Pemukiman
166797.578	4430.149	104	16.68	Tanah pertanian	Sawah irigasi
702.401	409.727	103	0.07	Daerah urban	Pemukiman
13841.669	607.541	103	1.384	Daerah urban	Pemukiman
20824.737	965.5	103	2.082	Daerah urban	Pemukiman
8388.625	435.994	103	0.839	Daerah urban	Pemukiman
11440.717	573.595	103	1.144	Daerah urban	Pemukiman
157812.645	4271.959	104	15.781	Tanah pertanian	Sawah irigasi
0.2	2.577	103	0	Daerah urban	Pemukiman
312.497	321.719	103	0.031	Daerah urban	Pemukiman
21012.018	982.45	103	2.101	Daerah urban	Pemukiman
29904.282	1388.244	104	2.99	Tanah pertanian	Sawah irigasi
49242.541	935.737	102	4.924	Tanah pertanian	Tanah ladang
60665.527	1269.728	102	6.067	Tanah pertanian	Tanah ladang
122676.606	1687.161	102	12.268	Tanah pertanian	Tanah ladang
6287.14	417.033	103	0.629	Daerah urban	Pemukiman
19057.488	789.883	104	1.906	Tanah pertanian	Sawah irigasi
16.669	58.772	103	0.002	Daerah urban	Pemukiman
32947.014	1733.262	103	3.295	Daerah urban	Pemukiman
16422.691	773.184	103	1.642	Daerah urban	Pemukiman
102981.154	2851.307	104	10.298	Tanah pertanian	Sawah irigasi
6103.781	509.827	103	0.61	Daerah urban	Pemukiman
107116.227	2292.977	104	10.712	Tanah pertanian	Sawah irigasi
11714.907	662.482	103	1.171	Daerah urban	Pemukiman
96928.756	2048.46	102	9.693	Tanah pertanian	Tanah ladang
76894.228	3154.535	103	7.689	Daerah urban	Pemukiman
38861.829	1297.778	103	3.886	Daerah urban	Pemukiman
207540.229	6451.715	104	20.754	Tanah pertanian	Sawah irigasi
14.03	166.757	103	0.001	Daerah urban	Pemukimah
61789.487	1477.706	104	6.179	Tanah pertanian	Sawah irigasi
6507.77	374.798	103	0.651	Daerah urban	Pemukiman
27.28	141.481	103	0.003	Daerah urban	Pemukiman
12174.224	498.245	103	1.217	Daerah urban	Pemukiman
11021.852	588.83	103	1.102	Daerah urban	Pemukiman
20.199	134.361	103	0.002	Daerah urban	Pemukiman
627694.432	7358.254	104	62.769	Tanah pertanian	Sawah irigasi
11.818	58.667	103	0.001	Daerah urban	Pemukiman
27701.631	850.536	102	2.77	Tanah pertanian	Tanah ladang
5848.403	451.465	103	0.585	Daerah urban	Pemukiman
84.285	205.624	103	0.008	Daerah urban	Pemukiman
115096.173	2482.651	102	11.51	Tanah pertanian	Tanah ladang
161718.328	1952.763	101	16.172	Hutan	Hutan
18421.37	998.71	103	1.842	Daerah urban	Pemukiman
10256.892	565.808	103	1.026	Daerah urban	Pemukiman
276028.108	5150.903	102	27.603	Tanah pertanian	Tanah ladang
53334.491	1309.05	102	5.333	Tanah pertanian	Tanah ladang
48323.789	918.866	102	4.832	Tanah pertanian	Tanah ladang
64473.762	1152.529	104	6.447	Tanah pertanian	Sawah irigasi
317115.904	3065.978	102	31.712	Tanah pertanian	Tanah ladang
30520.884	920.568	102	3.052	Tanah pertanian	Tanah ladang
63807.244	1212.99	101	6.381	Hutan	Hutan
46034.39	1120.614	104	4.603	Tanah pertanian	Sawah irigasi
35043.091	811.13	104	3.504	Tanah pertanian	Sawah irigasi
291242.508	5069.668	103	29.124	Daerah urban	Pemukiman
35414.965	1388.021	103	3.541	Daerah urban	Pemukiman
186873.698	7034.173	104	18.667	Tanah pertanian	Sawah irigasi
9220.017	391.118	103	0.922	Daerah urban	Pemukiman
6862.732	378.463	103	0.686	Daerah urban	Pemukiman
53838.576	1315.316	102	5.384	Tanah pertanian	Tanah ladang
13963.987	638.895	103	1.396	Daerah urban	Pemukiman
35688.879	1194.879	104	3.569	Tanah pertanian	Sawah irigasi
8871.227	372.719	103	0.887	Daerah urban	Pemukiman

36746.226	1494.48	104	3.675	Tanah pertanian	Sawah irigasi
158614.333	3859.059	103	15.861	Daerah urban	Pemukiman
11663.216	922.327	103	1.166	Daerah urban	Pemukiman
146.828	303.694	103	0.015	Daerah urban	Pemukiman
118478.48	2651.081	103	11.848	Daerah urban	Pemukiman
41745.881	1252.501	103	4.175	Daerah urban	Pemukiman
7111.67	360.661	103	0.711	Daerah urban	Pemukiman
24198.407	702.241	103	2.42	Daerah urban	Pemukiman
21558.382	749.931	103	2.156	Daerah urban	Pemukiman
1.233	11.797	103	0	Daerah urban	Pemukiman
119506.561	2562.697	103	11.951	Daerah urban	Pemukiman
22331.886	1093.463	103	2.233	Daerah urban	Pemukiman
1132.028	165.299	103	0.113	Daerah urban	Pemukiman
147618.887	4451.793	103	14.762	Daerah urban	Pemukiman
52891.648	1907.221	103	5.289	Daerah urban	Pemukiman
13764.021	553.543	103	1.376	Daerah urban	Pemukiman
39829.698	1374.591	103	3.993	Daerah urban	Pemukiman
62337.266	1745.916	103	6.234	Daerah urban	Pemukiman
11481.254	513.622	103	1.148	Daerah urban	Pemukiman
410525.454	9500.174	103	41.053	Daerah urban	Pemukiman
5275150.824	39884.1	104	527.515	Tanah pertanian	Sawah irigasi
1680.874	297.999	103	0.168	Daerah urban	Pemukiman
199042.582	2741.105	102	19.904	Tanah pertanian	Tanah ladang
12160.027	898.99	103	1.216	Daerah urban	Pemukiman
9720.567	442.777	103	0.972	Daerah urban	Pemukiman
58222.821	2100.814	103	5.622	Daerah urban	Pemukiman
44419.086	1247.686	103	4.442	Daerah urban	Pemukiman
62558.42	1028.778	103	6.256	Daerah urban	Pemukiman
200980.203	3088.111	103	20.098	Daerah urban	Pemukiman
1271.38	157.955	103	0.127	Daerah urban	Pemukiman
191965.213	4177.804	103	19.197	Daerah urban	Pemukiman
1406455.967	24366.957	104	140.646	Tanah pertanian	Sawah irigasi
2677.155	258.379	103	0.268	Daerah urban	Pemukiman
20448.144	697.734	101	2.045	Hutan	Hutan
18642.157	772.353	103	1.864	Daerah urban	Pemukiman
221999.189	2613.668	102	22.2	Tanah pertanian	Tanah ladang
33785.181	852.468	103	3.379	Daerah urban	Pemukiman
237335.19	3037.505	102	23.734	Padang rumput	Tanah berbatu (cadas)
203749.325	3382.951	104	20.375	Tanah pertanian	Sawah irigasi
362.37	369.096	103	0.036	Daerah urban	Pemukiman
6622.547	353.257	103	0.662	Daerah urban	Pemukiman
63748.134	1917.532	103	6.375	Daerah urban	Pemukiman
2.397	8.537	103	0	Daerah urban	Pemukiman
5163369.498	24373.958	104	516.337	Tanah pertanian	Sawah irigasi
88.347	93.943	103	0.009	Daerah urban	Pemukiman
43617.824	815.645	104	4.362	Tanah pertanian	Sawah irigasi
32002.796	1220.585	103	3.2	Daerah urban	Pemukiman
88506.221	2407.019	104	8.851	Tanah pertanian	Sawah irigasi
50040.608	1367.111	104	5.004	Tanah pertanian	Sawah irigasi
2807.96	384.362	103	0.291	Daerah urban	Pemukiman
101644.658	1345.719	102	10.164	Tanah pertanian	Tanah ladang
9899.127	472.705	103	0.99	Daerah urban	Pemukiman
118133.629	2104.345	102	11.813	Tanah pertanian	Tanah ladang
3689.795	440.507	103	0.367	Daerah urban	Pemukiman
230708.603	3457.333	102	23.071	Tanah pertanian	Tanah ladang
34087.866	954.059	103	3.409	Daerah urban	Pemukiman
25702.684	902.368	103	2.57	Daerah urban	Pemukiman
50395.575	1812.557	103	5.04	Daerah urban	Pemukiman
24199.382	836.158	103	2.42	Daerah urban	Pemukiman
574306.537	8072.413	104	57.431	Tanah pertanian	Sawah irigasi
106976.682	2659.457	103	10.698	Daerah urban	Pemukiman
151059.939	3258.845	103	15.106	Daerah urban	Pemukiman
7361.187	468.704	103	0.736	Daerah urban	Pemukiman
0.16	2.552	103	0	Daerah urban	Pemukiman
110140.326	2364.518	103	11.014	Daerah urban	Pemukiman
1269677.791	16707.212	104	126.968	Tanah pertanian	Sawah irigasi
9236.266	397.64	103	0.924	Daerah urban	Pemukiman
36822.88	1400.217	103	3.682	Daerah urban	Pemukiman
28674.076	786.034	103	2.967	Daerah urban	Pemukiman
13017.134	535.071	103	1.302	Daerah urban	Pemukiman

98278.379	2704.362	103	9.628	Daerah urban	Pemukiman
854870.735	13825.301	104	85.487	Tanah pertanian	Sawah irigasi
166716.279	1723.886	101	16.672	Hutan	Hutan
3374.949	482.96	103	0.337	Daerah urban	Pemukiman
1439.02	161.002	103	0.144	Daerah urban	Pemukiman
235.192	379.909	103	0.024	Daerah urban	Pemukiman
70.456	202.664	103	0.007	Daerah urban	Pemukiman
168.643	320.101	103	0.017	Daerah urban	Pemukiman
3.506	16.507	103	0	Daerah urban	Pemukiman
5439.891	429.008	103	0.544	Daerah urban	Pemukiman
5817245.714	22047.16	101	581.725	Hutan	Hutan
0.01	0.739	103	0	Daerah urban	Pemukiman
0.287	5.737	101	0	Hutan	Hutan
8.263	14.575	103	0.001	Daerah urban	Pemukiman
6036.13	366.579	103	0.604	Daerah urban	Pemukiman
964995.478	10262.176	104	96.5	Tanah pertanian	Sawah irigasi
41314.428	929.581	103	4.131	Daerah urban	Pemukiman
157823.016	2485.651	104	15.782	Tanah pertanian	Sawah irigasi
16142.134	511.147	103	1.614	Daerah urban	Pemukiman
249376.162	3654.791	104	24.938	Tanah pertanian	Sawah irigasi
35182.019	1063.628	103	3.516	Daerah urban	Pemukiman
69864.165	1984.383	104	6.986	Tanah pertanian	Sawah irigasi
28117.098	739.277	104	2.812	Tanah pertanian	Sawah irigasi
10774.46	469.971	103	1.077	Daerah urban	Pemukiman
106.268	319.771	103	0.011	Daerah urban	Pemukiman
11543.718	469.44	103	1.154	Daerah urban	Pemukiman
769666.576	9274.006	102	76.967	Tanah pertanian	Tanah ladang
303531.544	3472.362	101	30.353	Hutan	Hutan
21.853	60.966	103	0.002	Daerah urban	Pemukiman
21560.28	911.513	103	2.156	Daerah urban	Pemukiman
177041.041	3286.343	104	17.704	Tanah pertanian	Sawah irigasi
0.181	2.426	104	0	Tanah pertanian	Sawah irigasi
26401.577	662.24	104	2.64	Tanah pertanian	Sawah irigasi
25149.407	868.003	103	2.515	Daerah urban	Pemukiman
14377.95	631.354	103	1.438	Daerah urban	Pemukiman
79256.614	3205.711	102	7.926	Tanah pertanian	Tanah ladang
6650.528	338.419	103	0.665	Daerah urban	Pemukiman
62636.197	1236.35	102	6.264	Tanah pertanian	Tanah ladang
12153.959	513.435	103	1.215	Daerah urban	Pemukiman
10754.923	616.616	103	1.075	Daerah urban	Pemukiman
6204.455	591.902	103	0.62	Daerah urban	Pemukiman
3449.623	278.977	103	0.345	Daerah urban	Pemukiman
382520.9	6195.476	104	38.252	Tanah pertanian	Sawah irigasi
40260.473	1352.953	104	4.026	Tanah pertanian	Sawah irigasi
54656.478	1034.857	102	5.466	Tanah pertanian	Tanah ladang
23.469	242.861	103	0.002	Daerah urban	Pemukiman
131.435	358.019	103	0.013	Daerah urban	Pemukiman
200866.679	2094.899	102	20.087	Tanah pertanian	Tanah ladang
7209.987	487.857	103	0.721	Daerah urban	Pemukiman
17546.375	615.517	104	1.755	Tanah pertanian	Sawah irigasi
163.136	89.127	103	0.016	Daerah urban	Pemukiman
28614.391	798.752	104	2.861	Tanah pertanian	Sawah irigasi
12768.841	661.763	103	1.277	Daerah urban	Pemukiman
185718.184	2722.976	104	18.572	Tanah pertanian	Sawah irigasi
4502.794	472.565	103	0.45	Daerah urban	Pemukiman
79070.917	1331.322	104	7.907	Tanah pertanian	Sawah irigasi
3954.248	278.517	103	0.395	Daerah urban	Pemukiman
6951.589	415.798	103	0.695	Daerah urban	Pemukiman
30946.028	1440.572	103	3.095	Daerah urban	Pemukiman
10969.784	506.778	103	1.097	Daerah urban	Pemukiman
2840.528	459.306	103	0.284	Daerah urban	Pemukiman
54.605	226.447	103	0.005	Daerah urban	Pemukiman
1465623.878	11430.512	102	146.562	Tanah pertanian	Tanah ladang
0.363	2.765	102	0	Tanah pertanian	Tanah ladang
52720.264	1489.606	104	5.272	Tanah pertanian	Sawah irigasi
1059.78	223.61	103	0.106	Daerah urban	Pemukiman
86677.71	2237.091	102	8.668	Tanah pertanian	Tanah ladang
14788.892	933.742	103	1.479	Daerah urban	Pemukiman
77.359	239.001	103	0.008	Daerah urban	Pemukiman
165858.7	4146.376	104	16.586	Tanah pertanian	Sawah irigasi

78635.576	1163.186	104	7.864	Tanah pertanian	Perkebunan
3573.443	304.096	103	0.357	Daerah urban	Pemukiman
16253.161	832.626	103	1.625	Daerah urban	Pemukiman
311018.572	5375.426	102	31.102	Tanah pertanian	Tanah ladang
21477.05	691.957	103	2.148	Daerah urban	Pemukiman
4.356	26.637	103	0	Daerah urban	Pemukiman
424157.934	5081.068	104	42.416	Tanah pertanian	Perkebunan
8523.481	516.192	103	0.852	Daerah urban	Pemukiman
48.718	297.939	103	0.005	Daerah urban	Pemukiman
108729.383	2536.093	104	10.873	Tanah pertanian	Perkebunan
132289.03	1933.355	101	13.229	Hutan	Hutan
25748.667	665.878	103	2.575	Daerah urban	Pemukiman
24164.562	752.464	104	2.416	Tanah pertanian	Perkebunan
39204.068	1014.747	103	3.92	Daerah urban	Pemukiman
119819.012	2299.269	104	11.982	Tanah pertanian	Perkebunan
0.244	2.49	104	0	Tanah pertanian	Perkebunan
131.765	278.46	103	0.013	Daerah urban	Pemukiman
4464.425	404.208	103	0.446	Daerah urban	Pemukiman
81044.717	1687.102	104	8.104	Tanah pertanian	Perkebunan
134315.122	1526.243	102	13.432	Tanah pertanian	Tanah ladang
121309.391	1973.657	104	12.131	Tanah pertanian	Perkebunan
60643.832	932.697	104	6.064	Tanah pertanian	Perkebunan
2100226.877	10137.863	101	210.023	Hutan	Hutan
39953.136	1021.988	103	3.995	Daerah urban	Pemukiman
43.832	232.927	103	0.004	Daerah urban	Pemukiman
25487.888	840.979	103	2.549	Daerah urban	Pemukiman
135243.924	3151.924	103	13.524	Daerah urban	Pemukiman
29158.52	837.182	103	2.916	Daerah urban	Pemukiman
32441.092	1249.811	103	3.244	Daerah urban	Pemukiman
13201.194	562.874	103	1.32	Daerah urban	Pemukiman
1086339.629	14299.56	102	108.634	Tanah pertanian	Tanah ladang
492.323	344.821	103	0.049	Daerah urban	Pemukiman
1835.928	185.346	103	0.184	Daerah urban	Pemukiman
398558.906	3745.981	102	39.856	Tanah pertanian	Tanah ladang
5419.767	288.599	103	0.542	Daerah urban	Pemukiman
126590.311	2732.368	104	12.659	Tanah pertanian	Sawah tadah hujan
27805.963	759.364	104	2.781	Tanah pertanian	Perkebunan
51525.04	1343.527	102	5.153	Tanah pertanian	Tanah ladang
120.978	286.233	103	0.012	Daerah urban	Pemukiman
18542.691	646.157	103	1.854	Daerah urban	Pemukiman
27.054	28.07	103	0.003	Daerah urban	Pemukiman
447.799	509.049	103	0.045	Daerah urban	Pemukiman
20.969	57.857	103	0.002	Daerah urban	Pemukiman
273117.345	5563.699	104	27.312	Tanah pertanian	Perkebunan
31.054	47.887	103	0.003	Daerah urban	Pemukiman
982895.625	8845.999	102	98.29	Tanah pertanian	Tanah ladang
39808.709	2571.092	103	3.981	Daerah urban	Pemukiman
15163.558	839.712	103	1.516	Daerah urban	Pemukiman
403761.882	6479.308	104	40.376	Tanah pertanian	Perkebunan
15049.893	846.439	103	1.505	Daerah urban	Pemukiman
331478.638	4090.91	104	33.148	Tanah pertanian	Perkebunan
89310.679	2394.102	103	8.931	Daerah urban	Pemukiman
14661.685	576.168	103	1.466	Daerah urban	Pemukiman
39526.225	1366.57	103	3.953	Daerah urban	Pemukiman
2659026.622	14318.083	102	265.903	Tanah pertanian	Tanah ladang
0.001	0.661	103	0	Daerah urban	Pemukiman
0.007	1.359	102	0	Tanah pertanian	Tanah ladang
66526.281	1395.531	103	6.653	Daerah urban	Pemukiman
38416.833	1671.696	104	3.842	Tanah pertanian	Perkebunan
129119.92	2517.472	103	12.912	Daerah urban	Pemukiman
91433.107	1782.375	103	9.143	Daerah urban	Pemukiman
24642.633	721.868	103	2.464	Daerah urban	Pemukiman
981754.93	11714.22	101	98.175	Hutan	Hutan
79.496	96.446	103	0.008	Daerah urban	Pemukiman
108647.822	1511.744	104	10.865	Tanah pertanian	Perkebunan
50804.235	1538.397	104	5.08	Tanah pertanian	Perkebunan
88262.536	1776.757	103	8.826	Daerah urban	Pemukiman
23061.083	1148.714	103	2.306	Daerah urban	Pemukiman
88961.021	2073.085	104	8.896	Tanah pertanian	Perkebunan
669200.869	5200.82	104	66.92	Tanah pertanian	Perkebunan

99830.421	2491.501	103	9.983	Daerah urban	Pemukiman
953356.451	7334.349	101	95.336	Hutan	Hutan
259145.306	2159.345	104	25.915	Tanah pertanian	Perkebunan
74.65	117.608	103	0.007	Daerah urban	Pemukiman
202076.728	2238.495	104	20.208	Tanah pertanian	Perkebunan
64909.832	2931.799	103	6.491	Daerah urban	Pemukiman
4589094.748	20759.927	102	458.909	Tanah pertanian	Tanah ladang
4039.725	273.185	103	0.404	Daerah urban	Pemukiman
19905.884	675.263	103	1.991	Daerah urban	Pemukiman
154753.688	1948.563	102	15.475	Tanah pertanian	Tanah ladang
14625.846	942.614	103	1.463	Daerah urban	Pemukiman
9963.487	949.639	103	0.996	Daerah urban	Pemukiman
132098.444	3293.785	104	13.21	Tanah pertanian	Perkebunan
15753.086	788.551	103	1.575	Daerah urban	Pemukiman
15111.267	1034.908	104	1.511	Tanah pertanian	Perkebunan
24113.111	1474.863	103	2.411	Daerah urban	Pemukiman
227060.229	3422.598	102	22.706	Tanah pertanian	Tanah ladang
6868.817	329.073	103	0.687	Daerah urban	Pemukiman
6661.182	651.319	103	0.666	Daerah urban	Pemukiman
205479.64	2493.553	104	20.548	Tanah pertanian	Perkebunan
7715.394	499.958	103	0.772	Daerah urban	Perkebunan
9233.9	766.198	103	0.923	Daerah urban	Pemukiman
192800.169	2284.84	104	19.28	Tanah pertanian	Perkebunan
85314.591	2124.974	103	8.531	Daerah urban	Pemukiman
21599.847	1223.405	103	2.16	Daerah urban	Pemukiman
19306.11	735.208	103	1.931	Daerah urban	Pemukiman
438704.083	7604.19	102	43.67	Tanah pertanian	Tanah ladang
340.888	572.38	103	0.034	Daerah urban	Pemukiman
132.633	205.852	103	0.013	Daerah urban	Pemukiman
15404.281	778.938	103	1.54	Daerah urban	Pemukiman
367557.76	4640.279	104	36.756	Tanah pertanian	Perkebunan
96669.101	1895.134	103	9.667	Daerah urban	Pemukiman
2354.89	325.642	103	0.235	Daerah urban	Pemukiman
10318.443	412.292	103	1.032	Daerah urban	Pemukiman
45317.385	2071.769	104	4.532	Tanah pertanian	Perkebunan
404.559	618.486	103	0.04	Daerah urban	Pemukiman
111664.844	1505.659	104	11.166	Tanah pertanian	Perkebunan
2297.135	602.773	103	0.23	Daerah urban	Pemukiman
10943.566	427.121	104	1.094	Tanah pertanian	Perkebunan
43512.398	847.644	104	4.351	Tanah pertanian	Perkebunan
49896.313	1010.276	104	4.99	Tanah pertanian	Perkebunan
32126.029	682.378	104	3.213	Tanah pertanian	Perkebunan
30387.751	893.181	103	3.039	Daerah urban	Pemukiman
411.013	341.834	103	0.041	Daerah urban	Pemukiman
69479.554	1830.295	102	6.948	Tanah pertanian	Tanah ladang
2287.543	194.679	103	0.229	Daerah urban	Pemukiman
2306.242	195.641	103	0.231	Daerah urban	Pemukiman
4370.211	266.422	102	0.437	Tanah pertanian	Tanah ladang
12960.226	481.297	103	1.296	Daerah urban	Pemukiman
35220.561	785.749	103	3.522	Daerah urban	Pemukiman
80241.678	2864.361	104	8.024	Tanah pertanian	Perkebunan
7398.957	477.982	103	0.74	Daerah urban	Pemukiman
44738.931	864.238	104	4.474	Tanah pertanian	Perkebunan
107660.314	1667.181	103	10.766	Daerah urban	Pemukiman
16539.963	1547.881	104	1.654	Tanah pertanian	Perkebunan
41376.713	1638.274	103	4.138	Daerah urban	Pemukiman
48433.101	1674.504	104	4.843	Tanah pertanian	Perkebunan
29760.516	761.655	104	2.976	Tanah pertanian	Perkebunan
111684.622	2906.321	103	11.168	Daerah urban	Pemukiman
52522.145	1633.099	103	5.252	Daerah urban	Pemukiman
135161.787	5660.413	104	13.516	Tanah pertanian	Perkebunan
87220.346	2390.348	103	8.722	Daerah urban	Pemukiman
41688.542	1400.516	103	4.169	Daerah urban	Pemukiman
125635.575	2351.73	103	12.564	Daerah urban	Pemukiman
583.337	102.556	103	0.058	Daerah urban	Pemukiman
160882.968	6280.603	104	16.088	Tanah pertanian	Perkebunan
8.729	71.48	103	0.001	Daerah urban	Pemukiman
9168.389	575.509	104	0.917	Tanah pertanian	Perkebunan
50101.56	1479.381	103	5.01	Daerah urban	Pemukiman
31227.488	1590.564	104	3.123	Tanah pertanian	Perkebunan

11221.605	795.526	103	1.122	Daerah urban	Pemukiman
6621.41	414.136	103	0.682	Daerah urban	Pemukiman
38316.136	1593.013	104	3.832	Tanah pertanian	Perkebunan
126547.434	1908.856	103	12.655	Daerah urban	Pemukiman
302105.579	7365.392	103	30.211	Daerah urban	Pemukiman
583167.896	20298.264	104	58.317	Tanah pertanian	Perkebunan
12851.901	469.921	103	1.285	Daerah urban	Pemukiman
431631.606	4140.956	102	43.163	Tanah pertanian	Tanah ladang
375315.394	4081.948	102	37.532	Tanah pertanian	Tanah ladang
12147.86	459.884	103	1.215	Daerah urban	Pemukiman
20655.728	606.706	103	2.066	Daerah urban	Pemukiman
54990.969	1446.591	104	5.499	Tanah pertanian	Perkebunan
172592.872	1860.099	102	17.259	Tanah pertanian	Tanah ladang
90336.291	1333.163	104	9.034	Tanah pertanian	Perkebunan
23388.75	736.802	103	2.339	Daerah urban	Pemukiman
502990.615	4550.469	102	50.299	Tanah pertanian	Tanah ladang
49149.086	1005.498	103	4.915	Daerah urban	Pemukiman
26832.526	777.337	103	2.663	Daerah urban	Pemukiman
3831.97	367.378	103	0.383	Daerah urban	Pemukiman
383485.192	4201.65	104	38.349	Tanah pertanian	Perkebunan
3794.463	518.569	103	0.379	Daerah urban	Pemukiman
59321.636	1033.403	104	5.932	Tanah pertanian	Perkebunan
895.793	133.81	103	0.09	Daerah urban	Pemukiman
96643.341	1553.005	101	9.664	Hutan	Hutan
18037.783	1041.623	103	1.804	Daerah urban	Pemukiman
121.04	88.226	103	0.012	Daerah urban	Pemukiman
180812.814	3094.741	104	18.081	Tanah pertanian	Perkebunan
2434.38	265.401	103	0.243	Daerah urban	Pemukiman
468064.393	4424.05	102	46.806	Tanah pertanian	Tanah ladang
76.335	195.203	103	0.008	Daerah urban	Pemukiman
3908.978	298.506	103	0.391	Daerah urban	Pemukiman
45997.605	1029.093	103	4.6	Daerah urban	Pemukiman
22503.542	728.393	103	2.25	Daerah urban	Pemukiman
561037.376	6496.472	104	56.104	Tanah pertanian	Perkebunan
94738.144	1411.449	102	9.474	Tanah pertanian	Tanah ladang
12500.527	472.504	103	1.25	Daerah urban	Pemukiman
1020451.329	8144.801	104	102.045	Tanah pertanian	Perkebunan
8823.11	396.688	103	0.682	Daerah urban	Pemukiman
24867.833	936.01	104	2.487	Tanah pertanian	Perkebunan
34222.715	912.304	103	3.422	Daerah urban	Pemukiman
28000.485	665.894	103	2.8	Daerah urban	Pemukiman
408953.094	5966.292	104	40.895	Tanah pertanian	Perkebunan
11653.996	700.992	103	1.165	Daerah urban	Pemukiman
81083.242	1298.008	104	8.108	Tanah pertanian	Perkebunan
2.489	29.352	103	0	Daerah urban	Pemukiman
35505.401	1005.217	103	3.551	Daerah urban	Pemukiman
5890.835	381.84	103	0.589	Daerah urban	Pemukiman
311008.977	3539.028	104	31.101	Tanah pertanian	Perkebunan
9.909	15.963	103	0.001	Daerah urban	Pemukiman
17763.981	822.414	103	1.776	Daerah urban	Pemukiman
349279.201	4296.97	103	34.928	Daerah urban	Pemukiman
599305.455	9370.54	102	59.931	Tanah pertanian	Tanah ladang
99507.681	2983.959	103	9.951	Daerah urban	Pemukiman
126527.441	2749.927	104	12.653	Tanah pertanian	Perkebunan
9929.062	487.079	103	0.993	Daerah urban	Pemukiman
226195.202	2088.234	102	22.62	Tanah pertanian	Tanah ladang
58.376	266.168	103	0.006	Daerah urban	Pemukiman
12920.203	721.012	103	1.292	Daerah urban	Pemukiman
25821.512	957.772	104	2.582	Tanah pertanian	Perkebunan
7825.643	370.685	103	0.783	Daerah urban	Pemukiman
15.977	134.119	103	0.002	Daerah urban	Pemukiman
220566.851	3292.818	103	22.057	Daerah urban	Pemukiman
97782.106	1932.379	103	9.778	Daerah urban	Pemukiman
1408202.421	8789.151	104	140.82	Tanah pertanian	Perkebunan
64431.783	2022.231	103	6.443	Daerah urban	Pemukiman
1715054.927	14664.366	102	171.505	Tanah pertanian	Tanah ladang
151039.7	3120.758	103	15.104	Daerah urban	Pemukiman
815908.869	14202.083	103	81.591	Daerah urban	Pemukiman
30743.29	785.055	103	3.074	Daerah urban	Pemukiman
617149.13	19195.167	104	61.715	Tanah pertanian	Perkebunan

5781.49	488.428	103	0.578	Daerah urban	Pemukiman
9017.043	498.586	103	0.902	Daerah urban	Pemukiman
42480.186	1907.749	104	4.248	Tanah pertanian	Perkebunan
10122.767	501.695	103	1.012	Daerah urban	Pemukiman
3.381	29.726	103	0	Daerah urban	Pemukiman
85032.547	2286.492	102	8.503	Tanah pertanian	Tanah ladang
18853.326	1015.382	102	1.885	Tanah pertanian	Tanah ladang
55225.422	1537.889	103	5.523	Daerah urban	Pemukiman
34842.53	2514.595	104	3.464	Tanah pertanian	Perkebunan
21366.804	805.702	103	2.137	Daerah urban	Pemukiman
26667.42	1310.922	103	2.667	Daerah urban	Pemukiman
69.595	246.004	103	0.007	Daerah urban	Pemukiman
823719.11	8357.924	102	82.372	Tanah pertanian	Tanah ladang
5886.485	556.159	103	0.589	Daerah urban	Pemukiman
25.61	52.935	103	0.003	Daerah urban	Pemukiman
22958.957	770.343	104	2.296	Tanah pertanian	Perkebunan
2602058.983	12494.817	102	260.206	Tanah pertanian	Tanah ladang
9563.67	529.447	103	0.956	Daerah urban	Pemukiman
21932.478	591.281	103	2.193	Daerah urban	Pemukiman
8071.076	462.957	103	0.807	Daerah urban	Pemukiman
38934.485	1409.782	103	3.893	Daerah urban	Pemukiman
6470.153	477.046	103	0.647	Daerah urban	Pemukiman
27342.007	839.636	103	2.734	Daerah urban	Pemukiman
9241.134	482.144	103	0.924	Daerah urban	Pemukiman
37112.876	1234.187	103	3.711	Daerah urban	Pemukiman
179922.215	3016.419	103	17.992	Daerah urban	Pemukiman
204186.134	4051.508	103	20.419	Daerah urban	Pemukiman
3571.736	406.914	103	0.357	Daerah urban	Pemukiman
3077.932	244.45	103	0.308	Daerah urban	Pemukiman
29178.229	1096.926	103	2.918	Daerah urban	Pemukiman
204869.748	3892.18	103	20.487	Daerah urban	Pemukiman
18570.761	1083.921	103	1.857	Daerah urban	Pemukiman
4861689.377	41852.087	102	486.169	Tanah pertanian	Tanah ladang
387059.483	2529.874	102	36.706	Tanah pertanian	Tanah ladang
445903.519	3875.81	102	44.59	Tanah pertanian	Tanah ladang
2111.158	237.119	103	0.211	Daerah urban	Pemukiman
5934.295	411.387	103	0.593	Daerah urban	Pemukiman
51791.087	1436.675	102	5.179	Tanah pertanian	Tanah ladang
58.733	84.39	103	0.006	Daerah urban	Pemukiman
328313.907	3080.274	102	32.831	Tanah pertanian	Tanah ladang
76171.74	1352.701	102	7.617	Tanah pertanian	Tanah ladang
131615.805	2172.929	102	13.162	Tanah pertanian	Tanah ladang
82509.637	1299.438	104	8.251	Tanah pertanian	Perkebunan
13781.754	527.126	103	1.378	Daerah urban	Pemukiman
194379.217	3704.587	102	19.438	Tanah pertanian	Tanah ladang
19049.775	774.328	103	1.905	Daerah urban	Pemukiman
154482.119	2547.018	102	15.448	Tanah pertanian	Tanah ladang
73733.441	1612.351	104	7.373	Tanah pertanian	Perkebunan
60981.273	1314.254	103	6.098	Daerah urban	Pemukiman
8247354.789	20619.748	102	824.735	Tanah pertanian	Tanah ladang
14240.03	508.171	103	1.424	Daerah urban	Pemukiman
16222.037	860.492	103	1.622	Daerah urban	Pemukiman
36085.532	1590.425	103	3.609	Daerah urban	Pemukiman
60606.393	1260.107	103	6.061	Daerah urban	Pemukiman
2329.981	225.614	103	0.233	Daerah urban	Pemukiman
542273.416	10450.815	103	54.227	Daerah urban	Pemukiman
7275.765	580.973	103	0.728	Daerah urban	Pemukiman
30973.433	1055.423	103	3.097	Daerah urban	Pemukiman
642.261	828.583	103	0.064	Daerah urban	Pemukiman
6351.676	392.969	103	0.635	Daerah urban	Pemukiman
60711.461	2143.207	103	6.071	Daerah urban	Pemukiman
10367.32	1034.16	103	1.037	Daerah urban	Pemukiman
2291716.996	35268.778	104	229.172	Tanah pertanian	Perkebunan
9119.859	600.733	103	0.912	Daerah urban	Pemukiman
13576.269	582.189	103	1.358	Daerah urban	Pemukiman
2012.731	307.814	103	0.201	Daerah urban	Pemukiman
375765.738	4094.85	102	37.577	Tanah pertanian	Tanah ladang
5901.341	366.983	103	0.59	Daerah urban	Pemukiman
197.344	456.109	103	0.02	Daerah urban	Pemukiman
3346.141	247.756	103	0.335	Daerah urban	Pemukiman

11816.921	946.023	103	1.182	Daerah urban	Pemukiman
179983.365	3603.723	104	17.998	Tanah pertanian	Perkebunan
60034.056	1737.672	103	6.003	Daerah urban	Pemukiman
176023.063	3569.918	104	17.602	Tanah pertanian	Perkebunan
63.791	103.976	103	0.006	Daerah urban	Pemukiman
96866.765	1325.853	104	9.687	Tanah pertanian	Perkebunan
21943.571	771.614	103	2.194	Daerah urban	Pemukiman
43736.467	1812.204	104	4.374	Tanah pertanian	Perkebunan
25027.026	703.367	103	2.503	Daerah urban	Pemukiman
17.208	52.702	102	0.002	Tanah pertanian	Tanah ladang
59098.339	1814.702	103	5.91	Daerah urban	Pemukiman
47727.376	2270.576	104	4.773	Tanah pertanian	Perkebunan
5356.06	590.349	103	0.536	Daerah urban	Pemukiman
3.455	12.861	103	0	Daerah urban	Pemukiman
592885.952	7387.023	104	59.289	Tanah pertanian	Perkebunan
9154.267	410.781	104	0.915	Tanah pertanian	Perkebunan
205.451	345.491	103	0.021	Daerah urban	Pemukiman
16456.763	2050.132	104	1.646	Tanah pertanian	Perkebunan
47488.657	1844.213	103	4.749	Daerah urban	Pemukiman
927511.288	5624.691	104	92.751	Tanah pertanian	Perkebunan
299828.485	2580.364	104	29.983	Tanah pertanian	Perkebunan
167594.144	1938.26	104	16.759	Tanah pertanian	Perkebunan
81827.573	2155.381	103	8.183	Daerah urban	Pemukiman
58472.77	1931.011	104	5.847	Tanah pertanian	Perkebunan
1531.974	344.72	103	0.153	Daerah urban	Pemukiman
72168.807	2417.332	103	7.217	Daerah urban	Pemukiman
96547.827	2798.092	104	9.655	Tanah pertanian	Perkebunan
16.147	22.751	103	0.002	Daerah urban	Pemukiman
37079.025	752.308	104	3.708	Tanah pertanian	Perkebunan
134.363	147.11	103	0.013	Daerah urban	Pemukiman
104583.232	2163.565	103	10.458	Daerah urban	Pemukiman
694.17	496.668	103	0.069	Daerah urban	Pemukiman
7772.432	623.341	103	0.777	Daerah urban	Pemukiman
1477120.725	8689.411	104	147.712	Tanah pertanian	Perkebunan
32170.906	3118.673	103	3.217	Daerah urban	Pemukiman
672386.771	7667.204	104	67.239	Tanah pertanian	Perkebunan
947608.422	7099.091	103	94.761	Daerah urban	Pemukiman
395560.553	6777.223	104	39.556	Tanah pertanian	Perkebunan
78.851	108.83	103	0.008	Daerah urban	Pemukiman
174.595	870.976	103	0.017	Daerah urban	Pemukiman
41942.586	1358.156	103	4.194	Daerah urban	Pemukiman
27565.077	3334.668	102	2.757	Tanah pertanian	Tanah ladang
26925.328	1674.5	103	2.693	Daerah urban	Pemukiman
6838.697	1883.841	102	0.684	Tanah pertanian	Tanah ladang
54630.148	1397.611	103	5.463	Daerah urban	Pemukiman
27635.301	1945.036	104	2.764	Tanah pertanian	Perkebunan
32.743	151.769	103	0.003	Daerah urban	Pemukiman
97883.065	1416.846	104	9.788	Tanah pertanian	Perkebunan
9725.854	686.476	103	0.973	Daerah urban	Pemukiman
70737.716	1853.507	104	7.074	Tanah pertanian	Perkebunan
11614.399	463.6	103	1.161	Daerah urban	Pemukiman
83510.341	1849.386	104	8.351	Tanah pertanian	Perkebunan
56867.644	1036.899	104	5.687	Tanah pertanian	Sawah tadah hujan
67510.191	1401.066	102	6.751	Tanah pertanian	Tanah ladang
108865.09	2057.08	102	10.887	Tanah pertanian	Tanah ladang
41801.289	833.812	102	4.18	Tanah pertanian	Tanah ladang
0.227	2.41	102	0	Tanah pertanian	Tanah ladang
4988.825	301.59	103	0.499	Daerah urban	Pemukiman
4861.466	273.454	103	0.486	Daerah urban	Pemukiman
153740.954	2681.172	104	15.374	Tanah pertanian	Sawah tadah hujan
37124.084	869.44	104	3.712	Tanah pertanian	Perkebunan
0.016	2.075	104	0	Tanah pertanian	Sawah tadah hujan
16550.872	584.048	103	1.655	Daerah urban	Pemukiman
15858.737	588.528	103	1.586	Daerah urban	Pemukiman
98151.238	1941.746	104	9.815	Tanah pertanian	Perkebunan
12436.097	433.086	102	1.244	Tanah pertanian	Tanah ladang
10419.279	539.579	103	1.042	Daerah urban	Pemukiman
46012.764	1442.664	102	4.601	Tanah pertanian	Tanah ladang
121360.365	1408.187	104	12.136	Tanah pertanian	Sawah Irigasi
7241.483	512.216	103	0.724	Daerah urban	Pemukiman

23918.665	869.962	104	2.392	Tanah pertanian	Sawah tadah hujan
26074.689	628.344	104	2.607	Tanah pertanian	Perkebunan
85064.159	2670.411	104	8.506	Tanah pertanian	Perkebunan
7343.884	369.877	103	0.734	Daerah urban	Pemukiman
14713.48	530.267	103	1.471	Daerah urban	Pemukiman
21155.424	1426.226	104	2.116	Tanah pertanian	Perkebunan
44578.154	818.196	102	4.458	Tanah pertanian	Tanah ladang
22.425	96.33	103	0.002	Daerah urban	Pemukiman
3.767	23.99	103	0	Daerah urban	Pemukiman
195016.038	1702.995	102	19.502	Tanah pertanian	Tanah ladang
27633.888	729.538	103	2.763	Daerah urban	Pemukiman
22146.517	599.572	103	2.215	Daerah urban	Pemukiman
9168.858	382.25	103	0.917	Daerah urban	Pemukiman
9150.128	378.954	103	0.915	Daerah urban	Pemukiman
22262.073	600.179	103	2.226	Daerah urban	Pemukiman
28145.026	743.846	103	2.815	Daerah urban	Pemukiman
91291.348	3403.956	104	9.129	Tanah pertanian	Perkebunan
76.834	116.372	103	0.008	Daerah urban	Pemukiman
25977.786	743.509	103	2.598	Daerah urban	Pemukiman
148.19	118.051	103	0.015	Daerah urban	Pemukiman
312.564	175.173	103	0.031	Daerah urban	Pemukiman
42.261	213.163	103	0.004	Daerah urban	Pemukiman
205000.286	2819.159	104	20.5	Tanah pertanian	Perkebunan
0.078	1.391	103	0	Daerah urban	Pemukiman
28967.649	763.343	104	2.897	Tanah pertanian	Perkebunan
1048.125	324.757	103	0.105	Daerah urban	Pemukiman
79386.186	1916.424	104	7.939	Tanah pertanian	Perkebunan
266882.832	6020.069	102	26.668	Tanah pertanian	Tanah ladang
21011.257	774.713	102	2.101	Tanah pertanian	Tanah ladang
13108.761	777.628	104	1.311	Tanah pertanian	Perkebunan
11082.421	461.228	103	1.108	Daerah urban	Pemukiman
43535.98	1383.174	104	4.354	Tanah pertanian	Perkebunan
42134.873	1079.195	102	4.213	Tanah pertanian	Tanah ladang
32033.068	895.035	104	3.203	Tanah pertanian	Perkebunan
0.07	2.182	104	0	Tanah pertanian	Perkebunan
88457.428	1734.419	102	8.846	Tanah pertanian	Tanah ladang
34176.904	736.746	104	3.418	Tanah pertanian	Perkebunan
6949.848	670.302	103	0.695	Daerah urban	Pemukiman
2359.925	227.523	103	0.236	Daerah urban	Pemukiman
29307.137	763.606	103	2.931	Daerah urban	Pemukiman
136402.173	3401.866	104	13.64	Tanah pertanian	Perkebunan
0.921	8.497	103	0	Daerah urban	Pemukiman
22898.851	789.783	102	2.29	Tanah pertanian	Tanah ladang
14.201	45.643	103	0.001	Daerah urban	Pemukiman
80865.381	2209.043	104	8.087	Tanah pertanian	Perkebunan
41.466	93.936	103	0.004	Daerah urban	Pemukiman
36304.469	1185.795	103	3.63	Daerah urban	Pemukiman
6886.374	349.296	103	0.689	Daerah urban	Pemukiman
81.945	148.401	103	0.008	Daerah urban	Pemukiman
85780.365	2060.01	102	8.578	Tanah pertanian	Tanah ladang
9628.421	502.874	104	0.963	Tanah pertanian	Perkebunan
7.305	19.269	103	0.001	Daerah urban	Pemukiman
2461.53	218.576	103	0.246	Daerah urban	Pemukiman
182.625	129.266	103	0.018	Daerah urban	Pemukiman
3442.219	308.062	103	0.344	Daerah urban	Pemukiman
122.048	147.114	103	0.012	Daerah urban	Pemukiman
7626.418	388.44	103	0.763	Daerah urban	Pemukiman
7795.888	469.37	103	0.78	Daerah urban	Pemukiman
143307.183	3312.092	104	14.331	Tanah pertanian	Perkebunan
0.253	2.098	103	0	Daerah urban	Pemukiman
240.861	280.455	103	0.024	Daerah urban	Pemukiman
4.303	15.248	103	0	Daerah urban	Pemukiman
5094.868	586.31	104	0.509	Tanah pertanian	Perkebunan
21304.139	1007.788	104	2.13	Tanah pertanian	Perkebunan
97.287	158.56	103	0.01	Daerah urban	Pemukiman
12543.228	465.311	103	1.254	Daerah urban	Pemukiman
63580.318	1915.303	104	6.356	Tanah pertanian	Perkebunan
4411.191	542.213	103	0.441	Daerah urban	Pemukiman
187.334	430.851	103	0.019	Daerah urban	Pemukiman
90766.6	2555.962	104	9.077	Tanah pertanian	Perkebunan

15945.421	528.22	103	1.595	Daerah urban	Pemukiman
1699.101	211.199	103	0.17	Daerah urban	Pemukiman
721.161	234.766	103	0.072	Daerah urban	Pemukiman
1576.58	214.064	103	0.158	Daerah urban	Pemukiman
494.017	225.108	103	0.049	Daerah urban	Pemukiman
147290.71	2508.522	102	14.729	Tanah pertanian	Tanah ladang
13088.861	857.021	103	1.309	Daerah urban	Pemukiman
10975.933	425.978	103	1.098	Daerah urban	Pemukiman
11831.947	510.94	103	1.183	Daerah urban	Pemukiman
186171.073	2900.416	102	18.617	Tanah pertanian	Tanah ladang
77811.205	1491.896	103	7.781	Daerah urban	Pemukiman
125517.336	3871.278	104	12.552	Tanah pertanian	Perkebunan
8863.933	377.599	103	0.886	Daerah urban	Pemukiman
103350.162	1653.271	104	10.335	Tanah pertanian	Perkebunan
1.139	15.429	103	0	Daerah urban	Pemukiman
0.109	3.603	103	0	Daerah urban	Pemukiman
244.269	228.653	103	0.024	Daerah urban	Pemukiman
15.32	41.049	103	0.002	Daerah urban	Pemukiman
49381.849	1427.223	104	4.938	Tanah pertanian	Perkebunan
24704.725	831.763	103	2.47	Daerah urban	Pemukiman
595.167	646.686	103	0.06	Daerah urban	Pemukiman
28518.161	843.723	103	2.852	Daerah urban	Pemukiman
3259.031	323.691	103	0.326	Daerah urban	Pemukiman
1219304.237	11210.425	103	121.93	Daerah urban	Pemukiman
814541.231	16743.932	104	81.454	Tanah pertanian	Perkebunan
23.631	72.046	103	0.002	Daerah urban	Pemukiman
706.206	1194.836	103	0.071	Daerah urban	Pemukiman
33430.261	934.642	103	3.343	Daerah urban	Pemukiman
35052.3	1274.244	103	3.505	Daerah urban	Pemukiman
327518.944	9121.444	104	32.752	Tanah pertanian	Perkebunan
459.045	128.757	103	0.046	Daerah urban	Pemukiman
8441.399	371.98	103	0.844	Daerah urban	Pemukiman
124367.446	2043.845	104	12.437	Tanah pertanian	Perkebunan
272252.593	2645.348	104	27.225	Tanah pertanian	Perkebunan
0.256	2.525	104	0	Tanah pertanian	Perkebunan
3464.217	343.412	102	0.346	Tanah pertanian	Tanah ladang
30052.594	1339.117	104	3.005	Tanah pertanian	Perkebunan
14647.255	978.529	104	1.465	Tanah pertanian	Perkebunan
11640.67	500.917	104	1.164	Tanah pertanian	Perkebunan
11121.776	571.132	104	1.112	Tanah pertanian	Perkebunan
27123.402	826.763	104	2.712	Tanah pertanian	Perkebunan
262.886	221.681	103	0.026	Daerah urban	Pemukiman
31880.021	141.13	103	3.188	Daerah urban	Pemukiman
511080.95	5215.023	102	51.108	Tanah pertanian	Tanah ladang
75178.282	1850.004	104	7.518	Tanah pertanian	Perkebunan
541.034	334.629	102	0.054	Tanah pertanian	Tanah ladang
49515.25	1137.245	104	4.952	Tanah pertanian	Perkebunan
766122.322	4779.213	104	76.612	Tanah pertanian	Perkebunan
2769.145	225.403	103	0.277	Daerah urban	Pemukiman
38.554	192.218	103	0.004	Daerah urban	Pemukiman
1328843.464	10875.764	102	132.884	Tanah pertanian	Tanah ladang
5747.042	380.389	103	0.575	Daerah urban	Pemukiman
240835.119	3980.373	102	24.084	Tanah pertanian	Tanah ladang
3593.166	416.419	103	0.359	Daerah urban	Pemukiman
1066572.725	6850.298	104	106.657	Tanah pertanian	Perkebunan
8936.22	480.836	103	0.894	Daerah urban	Pemukiman
34.853	66.563	103	0.003	Daerah urban	Pemukiman
1510942.26	11691.777	102	151.094	Tanah pertanian	Tanah ladang
10128.312	415.376	103	1.013	Daerah urban	Pemukiman
8659.651	400.817	103	0.866	Daerah urban	Pemukiman
1096890.183	9703.826	104	109.689	Tanah pertanian	Perkebunan
49150.046	952.57	102	4.915	Tanah pertanian	Tanah ladang
33623.731	1001.916	104	3.362	Tanah pertanian	Perkebunan
3277.047	348.889	103	0.328	Daerah urban	Pemukiman
531152.884	4911.206	102	53.115	Tanah pertanian	Tanah ladang
2982.774	239.104	103	0.298	Daerah urban	Pemukiman
100843.671	1775.171	102	10.064	Tanah pertanian	Tanah ladang
69296.647	1408.435	102	6.93	Tanah pertanian	Tanah ladang
459407.817	6052.948	102	45.941	Tanah pertanian	Tanah ladang
487997.576	3483.563	102	48.8	Tanah pertanian	Tanah ladang

17154.997	811.486	103	1.715	Daerah urban	Pemukiman
185671.727	3129.099	102	18.567	Tanah pertanian	Tanah ladang
28961.246	954.9	102	2.896	Tanah pertanian	Tanah ladang
65714.548	1293.745	104	6.571	Tanah pertanian	Perkebunan
180661.146	2885.522	102	18.066	Tanah pertanian	Tanah ladang
116298.161	1769.804	102	11.63	Tanah pertanian	Tanah ladang
8067.197	519.938	103	0.807	Daerah urban	Pemukiman
135.448	407.528	103	0.014	Daerah urban	Pemukiman
35211.486	1100.937	102	3.521	Tanah pertanian	Tanah ladang
8633.482	448.687	103	0.863	Daerah urban	Pemukiman
63.647	171.73	103	0.006	Daerah urban	Pemukiman
3.634	20.865	103	0	Daerah urban	Pemukiman
3408.835	470.613	103	0.341	Daerah urban	Pemukiman
442147.541	4499.622	102	44.215	Tanah pertanian	Tanah ladang
5899.774	566.949	103	0.59	Daerah urban	Pemukiman
3864.447	669.734	103	0.386	Daerah urban	Pemukiman
3.376	16.04	103	0	Daerah urban	Pemukiman
136119.806	2209.346	102	13.612	Tanah pertanian	Tanah ladang
4677.086	365.273	103	0.468	Daerah urban	Pemukiman
6907.841	402.583	103	0.691	Daerah urban	Pemukiman
52.277	40.46	103	0.005	Daerah urban	Pemukiman
752010.536	7834.104	102	75.201	Tanah pertanian	Tanah ladang
32743.845	983.789	102	3.274	Tanah pertanian	Tanah ladang
36244.514	1431.291	102	3.624	Tanah pertanian	Tanah ladang
55665.98	1258.686	102	5.567	Tanah pertanian	Tanah ladang
305827.977	3416.769	102	30.583	Tanah pertanian	Tanah ladang
15316.157	590.53	103	1.532	Daerah urban	Pemukiman
75328.538	1582.693	103	7.533	Daerah urban	Pemukiman
22844.436	651.722	103	2.284	Daerah urban	Pemukiman
471614.947	8486.422	104	47.161	Tanah pertanian	Perkebunan
156242.158	5786.563	104	15.624	Tanah pertanian	Perkebunan
1.426	6.717	104	0	Tanah pertanian	Perkebunan
8.435	36.579	103	0.001	Daerah urban	Pemukiman
323885.466	2905.143	102	32.389	Tanah pertanian	Tanah ladang
180.669	182.305	103	0.018	Daerah urban	Pemukiman
60363.319	1428.155	104	6.036	Tanah pertanian	Perkebunan
43840.803	1761.097	104	4.384	Tanah pertanian	Perkebunan
0.244	2.226	103	0	Daerah urban	Pemukiman
20925.342	1091.195	104	2.093	Tanah pertanian	Perkebunan
29279.214	1849.33	104	2.928	Tanah pertanian	Perkebunan
18552.451	582.806	103	1.855	Daerah urban	Pemukiman
4979.962	305.47	103	0.498	Daerah urban	Pemukiman
304.896	112.045	103	0.03	Daerah urban	Pemukiman
148.916	177.392	103	0.015	Daerah urban	Pemukiman
1026772.276	13330.084	104	102.677	Tanah pertanian	Perkebunan
17977.536	873.178	104	1.798	Tanah pertanian	Perkebunan
14060.668	1056.094	104	1.406	Tanah pertanian	Perkebunan
73452.143	1083.01	104	7.345	Tanah pertanian	Perkebunan
46659.992	1070.289	104	4.666	Tanah pertanian	Perkebunan
11122.046	576.511	103	1.112	Daerah urban	Pemukiman
6070.886	412.205	103	0.607	Daerah urban	Pemukiman
5.254	35.042	103	0.001	Daerah urban	Pemukiman
163134.169	2847.815	104	16.313	Tanah pertanian	Perkebunan
300.737	403.191	103	0.03	Daerah urban	Pemukiman
8541.418	382.572	103	0.854	Daerah urban	Pemukiman
33159.859	1485.281	104	3.316	Tanah pertanian	Perkebunan
4312.867	260.929	103	0.431	Daerah urban	Pemukiman
25887.767	1062.121	104	2.589	Tanah pertanian	Perkebunan
14214.651	645.978	104	1.421	Tanah pertanian	Perkebunan
36395.57	1282.54	104	3.64	Tanah pertanian	Perkebunan
0.696	3.338	103	0	Daerah urban	Pemukiman
15709.16	867.588	103	1.571	Daerah urban	Pemukiman
7.662	11.416	103	0.001	Daerah urban	Pemukiman
119792.411	2698.398	104	11.979	Tanah pertanian	Perkebunan
514396.591	3531.225	102	51.44	Tanah pertanian	Tanah ladang
0.469	3.396	102	0	Tanah pertanian	Tanah ladang
4768.357	482.618	104	0.477	Tanah pertanian	Perkebunan
283905.599	3038.417	102	28.391	Tanah pertanian	Tanah ladang
313099.898	3156.013	104	31.31	Tanah pertanian	Perkebunan
177216.593	2350.729	102	17.722	Tanah pertanian	Tanah ladang

72180.824	1693.536	102	7.218	Tanah pertanian	Tanah ladang
422223.79	3799.524	104	42.222	Tanah pertanian	Perkebunan
28005.283	884.108	103	2.801	Daerah urban	Pemukiman
17.749	47.323	103	0.002	Daerah urban	Pemukiman
108124.6	2535.319	104	10.912	Tanah pertanian	Perkebunan
103349.545	1690.946	104	10.335	Tanah pertanian	Perkebunan
9252.586	447.522	104	0.925	Tanah pertanian	Perkebunan
37946.678	1041.707	103	3.795	Daerah urban	Pemukiman
380798.252	3968.814	104	38.08	Tanah pertanian	Perkebunan
1097.605	254.435	103	0.11	Daerah urban	Pemukiman
2570.342	383.856	103	0.257	Daerah urban	Pemukiman
2467.257	224.352	103	0.247	Daerah urban	Pemukiman
2322.298	384.209	103	0.232	Daerah urban	Pemukiman
927.863	244.844	103	0.093	Daerah urban	Pemukiman
5154.599	362.221	103	0.515	Daerah urban	Pemukiman
20136.525	691.46	103	2.014	Daerah urban	Pemukiman
14193.255	524.363	103	1.419	Daerah urban	Pemukiman
431.988	120.687	103	0.043	Daerah urban	Pemukiman
1874.628	400.539	103	0.187	Daerah urban	Pemukiman
6747428.797	35138.518	102	674.743	Tanah pertanian	Tanah ladang
0.289	2.552	102	0	Tanah pertanian	Tanah ladang
26311.123	766.851	104	2.631	Tanah pertanian	Perkebunan
115598.118	2580.844	102	11.56	Tanah pertanian	Tanah ladang
14246.103	783.423	103	1.425	Daerah urban	Pemukiman
31723.543	762.741	103	3.172	Daerah urban	Pemukiman
11794.948	526.84	103	1.179	Daerah urban	Pemukiman
95643.507	2043.852	103	9.564	Daerah urban	Pemukiman
6586.659	357.849	103	0.657	Daerah urban	Pemukiman
21985.275	1101.036	103	2.199	Daerah urban	Pemukiman
2189063.136	16124.91	102	218.906	Tanah pertanian	Tanah ladang
726226.636	3618.317	102	72.623	Tanah pertanian	Tanah ladang
15656.525	670.136	103	1.566	Daerah urban	Pemukiman
153761.936	2320.881	102	15.376	Tanah pertanian	Tanah ladang
17103.553	740.6	103	1.71	Daerah urban	Pemukiman
7374.977	339.786	103	0.737	Daerah urban	Pemukiman
8763.517	395.661	103	0.876	Daerah urban	Pemukiman
16556.626	542.386	103	1.656	Daerah urban	Pemukiman
2702.755	213.028	103	0.27	Daerah urban	Pemukiman
15645.071	624.513	103	1.565	Daerah urban	Pemukiman
2651.438	211.328	103	0.265	Daerah urban	Pemukiman
16668.66	558.153	103	1.667	Daerah urban	Pemukiman
16656.489	743.124	103	1.666	Daerah urban	Pemukiman
8957.672	402.56	103	0.896	Daerah urban	Pemukiman
7274.576	342.907	103	0.727	Daerah urban	Pemukiman
315962.748	6176.815	102	31.596	Tanah pertanian	Tanah ladang
3770.271	323.634	102	0.377	Tanah pertanian	Tanah ladang
397.281	116.318	103	0.04	Daerah urban	Pemukiman
444.382	124.066	103	0.044	Daerah urban	Pemukiman
449.11	122.566	103	0.045	Daerah urban	Pemukiman
399.457	114.723	103	0.04	Daerah urban	Pemukiman
9.767	20.541	103	0.001	Daerah urban	Pemukiman
1141359.587	6746.285	104	114.136	Tanah pertanian	Perkebunan
10152.692	472.003	103	1.015	Daerah urban	Pemukiman
9961.947	408.045	103	0.996	Daerah urban	Pemukiman
225320.559	3095.199	103	22.532	Daerah urban	Pemukiman
64330.89	1'50.062	103	6.433	Daerah urban	Pemukiman
294409.775	4310.009	103	29.441	Daerah urban	Pemukiman
47686.863	1061.373	103	4.769	Daerah urban	Pemukiman
243450.692	3970.836	103	24.345	Daerah urban	Pemukiman
40566.309	1191.782	103	4.057	Daerah urban	Pemukiman
4013996.542	33460.43	104	401.4	Tanah pertanian	Sawah irigasi
2199556.999	7304.4	102	219.956	Tanah pertanian	Tanah ladang
203363.264	2314.286	104	20.336	Tanah pertanian	Perkebunan
6.718	54.575	103	0.001	Daerah urban	Pemukiman
0.296	7.028	103	0	Daerah urban	Pemukiman
21.095	55.65	103	0.002	Daerah urban	Pemukiman
43484.284	968.835	102	4.348	Tanah pertanian	Tanah ladang
198.873	212.349	103	0.02	Daerah urban	Pemukiman
148376.198	1570.477	102	14.838	Tanah pertanian	Tanah ladang
866.29	153.44	103	0.087	Daerah urban	Pemukiman

56402.375	1633.279	103	5.64	Daerah urban	Pemukiman
1804.851	248.107	103	0.18	Daerah urban	Pemukiman
5023.043	380.759	103	0.502	Daerah urban	Pemukiman
19165.669	726.729	103	1.917	Daerah urban	Pemukiman
0.006	0.437	103	0	Daerah urban	Pemukiman
5102.583	383.718	103	0.51	Daerah urban	Pemukiman
930.915	651.737	103	0.093	Daerah urban	Pemukiman
3104358.058	19000.796	102	310.436	Tanah pertanian	Tanah ladang
142906.963	1698.362	103	14.291	Daerah urban	Pemukiman
71771.187	1113.1	103	7.177	Daerah urban	Pemukiman
1198.802	267.005	103	0.12	Daerah urban	Pemukiman
10796.654	445.751	103	1.08	Daerah urban	Pemukiman
10424.376	426.51	103	1.042	Daerah urban	Pemukiman
5461.512	316.802	103	0.546	Daerah urban	Pemukiman
919232.631	7631.274	102	91.923	Tanah pertanian	Tanah ladang
33596.931	885.114	103	3.36	Daerah urban	Pemukiman
0.692	3.424	103	0	Daerah urban	Pemukiman
60352.097	1062.024	103	6.035	Daerah urban	Pemukiman
65281.384	2095.124	103	6.528	Daerah urban	Pemukiman
579701.283	5508.706	104	57.97	Tanah pertanian	Perkebunan
9133.181	604.019	103	0.913	Daerah urban	Pemukiman
9446.27	506.067	103	0.945	Daerah urban	Pemukiman
59281.934	1277.643	102	5.926	Tanah pertanian	Tanah ladang
36287.357	807.289	103	3.629	Daerah urban	Pemukiman
141103.082	3105.256	103	14.11	Daerah urban	Pemukiman
160639.928	3345.463	104	16.064	Tanah pertanian	Perkebunan
282657.513	2583.013	102	28.266	Tanah pertanian	Tanah ladang
27999.661	806.471	103	2.8	Daerah urban	Pemukiman
2.836	21.21	103	0	Daerah urban	Pemukiman
70363.789	2595.793	103	7.036	Daerah urban	Pemukiman
12859.036	693.957	103	1.286	Daerah urban	Pemukiman
83958.65	3581.117	103	8.396	Daerah urban	Pemukiman
542807.396	9925.542	104	54.281	Tanah pertanian	Perkebunan
0.066	4.01	104	0	Tanah pertanian	Perkebunan
246059.564	4205.751	103	24.606	Daerah urban	Pemukiman
137549.469	3398.573	104	13.755	Tanah pertanian	Perkebunan
100970.549	1729.117	103	10.097	Daerah urban	Pemukiman
12855.706	952.577	102	1.286	Tanah pertanian	Tanah ladang
230338.997	4650.769	103	23.034	Daerah urban	Pemukiman
194962.066	4265.514	104	19.496	Tanah pertanian	Perkebunan
16352.664	906.057	103	1.635	Daerah urban	Pemukiman
1.331	14.399	103	0	Daerah urban	Pemukiman
445515.182	3496.268	104	44.552	Tanah pertanian	Perkebunan
34937.002	1074.188	103	3.494	Daerah urban	Pemukiman
50038.459	1166.972	103	5.004	Daerah urban	Pemukiman
140697.522	3408.392	104	14.07	Tanah pertanian	Perkebunan
2491.717	228.385	103	0.249	Daerah urban	Pemukiman
24614.47	860.519	103	2.461	Daerah urban	Pemukiman
321487.714	2789.255	104	32.149	Tanah pertanian	Perkebunan
36975.764	1126.606	103	3.698	Daerah urban	Pemukiman
19314.758	817.286	103	1.931	Daerah urban	Pemukiman
21409.71	672.802	103	2.141	Daerah urban	Pemukiman
8803.745	507.998	103	0.88	Daerah urban	Pemukiman
15516.593	711.281	103	1.552	Daerah urban	Pemukiman
11062.392	538.576	103	1.106	Daerah urban	Pemukiman
1872.17	261.822	103	0.187	Daerah urban	Pemukiman
21.364	226.017	103	0.002	Daerah urban	Pemukiman
432.075	541.081	103	0.043	Daerah urban	Pemukiman
2704533.923	16156.167	102	270.453	Tanah pertanian	Tanah ladang
30095.583	973.803	103	3.01	Daerah urban	Pemukiman
10861.618	534.835	103	1.086	Daerah urban	Pemukiman
44528.298	1334.775	103	4.453	Daerah urban	Pemukiman
36054.263	1122.813	103	3.605	Daerah urban	Pemukiman
32806.998	1122.773	103	3.281	Daerah urban	Pemukiman
569453.72	8431.734	104	56.945	Tanah pertanian	Sawah irigasi
25766.611	789.502	103	2.577	Daerah urban	Pemukiman
484.57	113.603	103	0.048	Daerah urban	Pemukiman
61169.404	1168.976	103	6.117	Daerah urban	Pemukiman
71.254	124.487	103	0.007	Daerah urban	Pemukiman
148.035	333.159	103	0.015	Daerah urban	Pemukiman

13519.994	821.656	103	1.352	Daerah urban	Pemukiman
224225.17	4903.85	103	22.423	Daerah urban	Pemukiman
1263057.994	12157.902	104	126.306	Tanah pertanian	Perkebunan
5313.431	331.359	103	0.531	Daerah urban	Pemukiman
15652.527	552.192	103	1.565	Daerah urban	Pemukiman
194799.935	2622.499	104	19.48	Tanah pertanian	Perkebunan
1830.258	315.022	103	0.183	Daerah urban	Pemukiman
16.224	80.45	103	0.002	Daerah urban	Pemukiman
913451.667	5599.075	102	91.345	Tanah pertanian	Tanah ladang
4455.207	322.561	103	0.446	Daerah urban	Pemukiman
1010821.067	5936.649	104	101.082	Tanah pertanian	Perkebunan
48259.605	1298.958	103	4.826	Daerah urban	Pemukiman
13454.385	609.994	103	1.345	Daerah urban	Pemukiman
851754.072	6411.411	102	85.175	Tanah pertanian	Tanah ladang
126908.318	1544.324	101	12.691	Hutan	Hutan
151.988	210.271	103	0.015	Daerah urban	Pemukiman
27825.866	1248.115	103	2.783	Daerah urban	Pemukiman
246.439	368.948	103	0.025	Daerah urban	Pemukiman
1898100.183	11158.855	102	189.81	Tanah pertanian	Tanah ladang
40859.721	997.257	103	4.066	Daerah urban	Pemukiman
26650.713	1750.457	103	2.665	Daerah urban	Pemukiman
21419.553	1513.576	103	2.142	Daerah urban	Pemukiman
148746.169	5316.755	104	14.875	Tanah pertanian	Perkebunan
9858.359	607.561	103	0.986	Daerah urban	Pemukiman
17535.756	612.222	104	1.754	Tanah pertanian	Perkebunan
2325.786	385.842	103	0.233	Daerah urban	Pemukiman
35992.62	927.763	104	3.599	Tanah pertanian	Perkebunan
33.292	131.593	103	0.003	Daerah urban	Pemukiman
78.17	309.319	103	0.008	Daerah urban	Pemukiman
353.305	723.271	103	0.035	Daerah urban	Pemukiman
35784.895	847.485	103	3.578	Daerah urban	Pemukiman
6739.678	426.474	103	0.674	Daerah urban	Pemukiman
3997.39	333.244	103	0.4	Daerah urban	Pemukiman
11236.87	509.486	103	1.124	Daerah urban	Pemukiman
35168.339	1224.042	103	3.517	Daerah urban	Pemukiman
77280.187	1784.591	103	7.728	Daerah urban	Pemukiman
5640.234	319.874	103	0.564	Daerah urban	Pemukiman
207211.329	4903.395	103	20.721	Daerah urban	Pemukiman
285849.879	5270.963	103	28.565	Daerah urban	Pemukiman
9002.132	425.234	103	0.9	Daerah urban	Pemukiman
178557.769	5620.419	103	17.856	Daerah urban	Pemukiman
90507.293	1850.707	103	9.051	Daerah urban	Pemukiman
69676.234	2071.441	103	6.968	Daerah urban	Pemukiman
36.893	108.504	103	0.004	Daerah urban	Pemukiman
300.301	562.433	103	0.03	Daerah urban	Pemukiman
330.891	373.454	103	0.033	Daerah urban	Pemukiman
154.483	282.448	103	0.015	Daerah urban	Pemukiman
585.901	638.308	103	0.059	Daerah urban	Pemukiman
3547.545	250.696	103	0.355	Daerah urban	Pemukiman
25486.419	1335.737	103	2.549	Daerah urban	Pemukiman
147.58	221.872	103	0.015	Daerah urban	Pemukiman
30698.778	1043.99	103	3.07	Daerah urban	Pemukiman
587309.082	11417.996	103	58.731	Daerah urban	Pemukiman
7228157.767	58297.111	104	722.816	Tanah pertanian	Perkebunan
7805.075	384.23	103	0.781	Daerah urban	Pemukiman
31538.853	740.909	103	3.154	Daerah urban	Pemukiman
181845.653	3958.942	103	18.185	Daerah urban	Pemukiman
297118.768	6433.518	104	29.712	Tanah pertanian	Perkebunan
0.721	10.032	104	0	Tanah pertanian	Perkebunan
130243.154	2551.516	102	13.024	Padang rumput	Tanah berbatu (cadas)
35244.058	739.197	102	3.524	Padang rumput	Tanah berbatu (cadas)
275472.083	3040.846	102	27.547	Padang rumput	Tanah berbatu (cadas)
88041.512	1824.126	102	8.804	Padang rumput	Tanah berbatu (cadas)
14792.098	646.42	102	1.479	Padang rumput	Tanah berbatu (cadas)
40671.645	1753.288	103	4.067	Daerah urban	Pemukiman
17625.523	1300.392	102	1.763	Padang rumput	Tanah berbatu (cadas)
56944.132	1296.173	104	5.694	Tanah pertanian	Perkebunan
723.464	1117.974	103	0.072	Daerah urban	Pemukiman
13572.124	510.184	103	1.357	Daerah urban	Pemukiman
456.483	679.038	103	0.046	Daerah urban	Pemukiman

162330.822	2783.931	102	16.233	Padang rumput	Tanah berbatu (cadas)
76483.069	3329.078	103	7.648	Daerah urban	Pemukiman
20967.202	743.546	103	2.097	Daerah urban	Pemukiman
345729.092	3888.95	104	34.573	Tanah pertanian	Perkebunan
1790997.811	11634.642	102	179.1	Padang rumput	Tanah berbatu (cadas)
1.457	6.133	102	0	Padang rumput	Tanah berbatu (cadas)
9.154	26.139	103	0.001	Daerah urban	Pemukiman
26659.432	888.04	104	2.666	Tanah pertanian	Perkebunan
3936.429	255.249	102	0.394	Tanah pertanian	Tanah ladang
23115.557	767.57	102	2.312	Tanah pertanian	Tanah ladang
3.149	36.863	103	0	Daerah urban	Pemukiman
142894.554	1734.574	102	14.289	Tanah pertanian	Tanah ladang
304767.451	2730.6	102	30.477	Tanah pertanian	Tanah ladang
2842744.594	14152.924	102	284.274	Tanah pertanian	Tanah ladang
398543.331	3494.412	102	39.854	Tanah pertanian	Tanah ladang
29029.281	884.165	103	2.903	Daerah urban	Pemukiman
223029.584	4504.43	103	22.303	Daerah urban	Pemukiman
16.841	36.941	103	0.002	Daerah urban	Pemukiman
515557.388	8220.959	104	51.556	Tanah pertanian	Perkebunan
87929.967	2000.202	103	8.793	Daerah urban	Pemukiman
72600.107	1400.353	103	7.26	Daerah urban	Pemukiman
167.869	156.253	103	0.017	Daerah urban	Pemukiman
93405.049	3835.354	104	9.341	Tanah pertanian	Perkebunan
138214.549	2986.371	103	13.821	Daerah urban	Pemukiman
828.669	179.47	103	0.083	Daerah urban	Pemukiman
69.587	75.602	103	0.007	Daerah urban	Pemukiman
102422.628	2648.068	102	10.242	Tanah pertanian	Tanah ladang
28.538	24.968	103	0.003	Daerah urban	Pemukiman
58038.99	1873.164	103	5.804	Daerah urban	Pemukiman
64.61	87.891	103	0.006	Daerah urban	Pemukiman
69083.028	2569.089	104	6.908	Tanah pertanian	Perkebunan
35710.66	953.359	103	3.571	Daerah urban	Pemukiman
127.725	154.475	103	0.013	Daerah urban	Pemukiman
338938.887	3304.953	102	33.894	Tanah pertanian	Tanah ladang
18410.076	662.11	103	1.841	Daerah urban	Pemukiman
198.759	139.242	103	0.02	Daerah urban	Pemukiman
324137.922	3397.275	102	32.414	Tanah pertanian	Tanah ladang
194750.624	3694.706	103	19.475	Daerah urban	Pemukiman
514.463	255.89	103	0.051	Daerah urban	Pemukiman
142857.559	3995.738	102	14.286	Tanah pertanian	Tanah ladang
0.15	2.261	102	0	Tanah pertanian	Tanah ladang
17445.713	745.708	103	1.745	Daerah urban	Pemukiman
61.464	93.615	103	0.006	Daerah urban	Pemukiman
54141.252	1274.34	103	5.414	Daerah urban	Pemukiman
34898.653	1356.509	103	3.49	Daerah urban	Pemukiman
86471.138	2676.132	103	8.647	Daerah urban	Pemukiman
86.06	131.071	103	0.009	Daerah urban	Pemukiman
32785.663	940.791	103	3.279	Daerah urban	Pemukiman
54744.044	1435.882	103	5.474	Daerah urban	Pemukiman
518.973	180.677	103	0.052	Daerah urban	Pemukiman
292464.874	12178.14	101	29.246	Hutan	Hutan
265.058	246.777	103	0.027	Daerah urban	Pemukiman
135867.678	1655.808	104	13.587	Tanah pertanian	Perkebunan
35347.801	1210.897	102	3.535	Tanah pertanian	Tanah ladang
45822.983	1125.396	102	4.582	Tanah pertanian	Tanah ladang
487.738	93.248	103	0.049	Daerah urban	Pemukiman
39180.057	910.27	102	3.918	Tanah pertanian	Tanah ladang
6.49	45.319	103	0.001	Daerah urban	Pemukiman
49.564	68.98	103	0.005	Daerah urban	Pemukiman
1179505.3	6006.354	102	117.951	Tanah pertanian	Tanah ladang
1004757.981	6411.645	102	100.476	Tanah pertanian	Tanah ladang
1629.439	950.538	103	0.163	Daerah urban	Pemukiman
22.635	39.776	103	0.002	Daerah urban	Pemukiman
13134.763	730.288	103	1.313	Daerah urban	Pemukiman
35.336	100.204	103	0.004	Daerah urban	Pemukiman
9331.118	764.653	103	0.933	Daerah urban	Pemukiman
18002.675	828.61	103	1.8	Daerah urban	Pemukiman
14088.496	565.51	103	1.409	Daerah urban	Pemukiman
471.906	199.122	103	0.047	Daerah urban	Pemukiman
656240.837	6611.013	104	65.624	Tanah pertanian	Perkebunan

6566.752	628.876	103	0.657	Daerah urban	Pemukiman
230991.683	3496.783	102	23.099	Tanah pertanian	Tanah ladang
14183.791	467.882	102	1.418	Tanah pertanian	Tanah ladang
17602.368	853.725	103	1.76	Daerah urban	Pemukiman
12023.729	496.572	103	1.202	Daerah urban	Pemukiman
6524.028	335.076	103	0.652	Daerah urban	Pemukiman
18237.086	900.424	103	1.824	Daerah urban	Pemukiman
51202.095	1461.9	103	5.12	Daerah urban	Pemukiman
36893.618	1081.045	103	3.689	Daerah urban	Pemukiman
638920.182	10715.794	102	63.892	Tanah pertanian	Tanah ladang
118224.35	1850.928	102	11.822	Tanah pertanian	Tanah ladang
120.387	97.851	103	0.012	Daerah urban	Pemukiman
14751.696	785.214	103	1.475	Daerah urban	Pemukiman
738.668	260.25	103	0.074	Daerah urban	Pemukiman
7281.279	653.08	102	0.728	Tanah pertanian	Tanah ladang
506.57	292.825	103	0.051	Daerah urban	Pemukiman
5432.185	295.963	102	0.543	Tanah pertanian	Tanah ladang
30672.458	1058.105	103	3.067	Daerah urban	Pemukiman
3605.275	642.683	103	0.361	Daerah urban	Pemukiman
39.601	47.242	103	0.004	Daerah urban	Pemukiman
61978.669	1731.029	104	6.198	Tanah pertanian	Perkebunan
17026.093	595.477	103	1.703	Daerah urban	Pemukiman
102088.573	2289.507	103	10.209	Daerah urban	Pemukiman
18395.284	896.002	103	1.84	Daerah urban	Pemukiman
60.602	103.754	103	0.006	Daerah urban	Pemukiman
24564.466	633.789	103	2.456	Daerah urban	Pemukiman
17836.943	709.502	103	1.784	Daerah urban	Pemukiman
667587.286	10536.279	101	66.759	Hutan	Hutan
1140.773	679.817	103	0.114	Daerah urban	Pemukiman
222.195	134.383	103	0.022	Daerah urban	Pemukiman
5334.73	302.831	103	0.533	Daerah urban	Pemukiman
14656.101	509.801	103	1.466	Daerah urban	Pemukiman
11693.301	501.019	103	1.169	Daerah urban	Pemukiman
4490.371	379.097	103	0.449	Daerah urban	Pemukiman
64104.568	2392.848	103	6.41	Daerah urban	Pemukiman
13905.305	549.428	103	1.391	Daerah urban	Pemukiman
52167.395	2075.225	103	5.217	Daerah urban	Pemukiman
5300.09	885.943	103	0.53	Daerah urban	Pemukiman
9152.17	796.56	103	0.915	Daerah urban	Pemukiman
1528.725	293.666	103	0.153	Daerah urban	Pemukiman
37893.827	942.346	103	3.789	Daerah urban	Pemukiman
1106.486	494.768	103	0.111	Daerah urban	Pemukiman
15213.752	505.754	103	1.521	Daerah urban	Pemukiman
32736.163	1212.453	103	3.274	Daerah urban	Pemukiman
73485.835	1870.698	103	7.349	Daerah urban	Pemukiman
26064.49	870.835	103	2.606	Daerah urban	Pemukiman
1149834.939	14535.63	104	114.983	Tanah pertanian	Perkebunan
11473.829	505.553	103	1.147	Daerah urban	Pemukiman
104.875	212.855	103	0.01	Daerah urban	Pemukiman
5556.426	718.492	103	0.556	Daerah urban	Pemukiman
22090.614	875.339	103	2.209	Daerah urban	Pemukiman
16658.095	1143.926	103	1.666	Daerah urban	Pemukiman
112761.947	1466.617	103	11.276	Daerah urban	Pemukiman
86435.8	4144.708	102	8.644	Tanah pertanian	Tanah ladang
29920.082	904.164	102	2.992	Tanah pertanian	Tanah ladang
166410.744	4487.338	103	16.641	Daerah urban	Pemukiman
54805.331	1186.189	103	5.481	Daerah urban	Pemukiman
1334.335	163.796	103	0.133	Daerah urban	Pemukiman
536120.609	9988.007	104	53.612	Tanah pertanian	Perkebunan
14563.316	735.533	103	1.456	Daerah urban	Pemukiman
745255.744	7598.313	102	74.526	Tanah pertanian	Tanah ladang
15623.622	931.198	103	1.562	Daerah urban	Pemukiman
195129.682	2509.221	103	19.513	Daerah urban	Pemukiman
35463.053	971.958	103	3.546	Daerah urban	Pemukiman
8918.015	430.594	103	0.892	Daerah urban	Pemukiman
2067.904	815.805	103	0.207	Daerah urban	Pemukiman
2150503.998	11776.241	102	215.05	Tanah pertanian	Tanah ladang
24616.756	936.251	103	2.462	Daerah urban	Pemukiman
1404101.844	7513.521	102	140.41	Tanah pertanian	Tanah ladang
237.279	65.655	103	0.024	Daerah urban	Pemukiman

11328.139	840.187	102	1.133	Tanah pertanian	Tanah ladang
18351.819	1151.141	103	1.835	Daerah urban	Pemukiman
31642.96	808.536	103	3.164	Daerah urban	Pemukiman
76091.896	1656.477	103	7.609	Daerah urban	Pemukiman
70520.852	1411.167	103	7.052	Daerah urban	Pemukiman
65789.086	1874.072	103	6.579	Daerah urban	Pemukiman
15215.043	703.727	103	1.522	Daerah urban	Pemukiman
76262.455	1487.423	103	7.626	Daerah urban	Pemukiman
0.777	5.37	103	0	Daerah urban	Pemukiman
265528.246	4229.92	103	26.553	Daerah urban	Pemukiman
13360.664	507.81	103	1.336	Daerah urban	Pemukiman
85234.139	2215.138	103	8.523	Daerah urban	Pemukiman
9126.633	403.57	103	0.913	Daerah urban	Pemukiman
10.783	33.042	103	0.001	Daerah urban	Pemukiman
179972.376	2757.042	103	17.997	Daerah urban	Pemukiman
13553.695	597.505	103	1.355	Daerah urban	Pemukiman
62199.717	1514.624	103	6.22	Daerah urban	Pemukiman
261.154	133.292	103	0.026	Daerah urban	Pemukiman
10795.328	460.655	103	1.08	Daerah urban	Pemukiman
7272.577	467.104	103	0.727	Daerah urban	Pemukiman
99120.991	2891.216	103	9.912	Daerah urban	Pemukiman
183876.666	4841.765	103	18.388	Daerah urban	Pemukiman
4526945.078	45386.566	104	452.695	Tanah pertanian	Perkebunan
189844.482	1999.445	102	18.984	Tanah pertanian	Tanah ladang
0.749	4.628	103	0	Daerah urban	Pemukiman
0.21	4.375	103	0	Daerah urban	Pemukiman
4627.011	324.279	103	0.463	Daerah urban	Pemukiman
588604.573	5178.655	102	58.86	Tanah pertanian	Tanah ladang
51972.512	1066.219	103	5.197	Daerah urban	Pemukiman
466403.634	7473.973	103	46.64	Daerah urban	Pemukiman
27392.519	769.335	103	2.739	Daerah urban	Pemukiman
10548.083	448.552	103	1.055	Daerah urban	Pemukiman
78827.401	2266.78	103	7.883	Daerah urban	Pemukiman
17485.507	1809.535	103	1.749	Daerah urban	Pemukiman
595975.548	6497.834	103	59.598	Daerah urban	Pemukiman
1350091.867	18858.466	104	135.009	Tanah pertanian	Perkebunan
40720.357	3422.612	103	4.072	Daerah urban	Pemukiman
12.574	37.245	103	0.001	Daerah urban	Pemukiman
72464.468	1773.065	103	7.246	Daerah urban	Pemukiman
4019114.312	18788.815	102	401.911	Tanah pertanian	Tanah ladang
22432.674	619.112	104	2.243	Tanah pertanian	Perkebunan
61433.912	1493.193	103	6.143	Daerah urban	Pemukiman
114409.622	2920.49	104	11.441	Tanah pertanian	Perkebunan
831.537	147.399	103	0.083	Daerah urban	Pemukiman
6372.299	546.074	104	0.637	Tanah pertanian	Perkebunan
19103.38	929.088	103	1.91	Daerah urban	Pemukiman
345.544	394.519	103	0.035	Daerah urban	Pemukiman
68082.812	1406.765	103	6.808	Daerah urban	Pemukiman
692.785	158.198	103	0.069	Daerah urban	Pemukiman
85578.503	5025.679	104	8.558	Tanah pertanian	Perkebunan
21976.551	638.942	104	2.198	Tanah pertanian	Perkebunan
108859.454	2026.073	103	10.886	Daerah urban	Pemukiman
2036.936	1440.053	102	0.204	Tanah pertanian	Tanah ladang
40980.506	1028.82	103	4.098	Daerah urban	Pemukiman
111827.21	3060.721	103	11.183	Daerah urban	Pemukiman
116204.873	1604.502	103	11.62	Daerah urban	Pemukiman
13573.793	484.163	103	1.357	Daerah urban	Pemukiman
21206.747	698.369	103	2.121	Daerah urban	Pemukiman
32266.988	1370.691	103	3.227	Daerah urban	Pemukiman
1332750.744	12738.702	104	133.275	Tanah pertanian	Perkebunan
35338.735	1441.369	103	3.534	Daerah urban	Pemukiman
510.778	117.758	103	0.051	Daerah urban	Pemukiman
633263.867	5598.7	102	63.326	Tanah pertanian	Tanah ladang
58.973	32.647	103	0.006	Daerah urban	Pemukiman
464.301	382.533	103	0.046	Daerah urban	Pemukiman
55.3	179.662	103	0.006	Daerah urban	Pemukiman
103039.765	1463.308	104	10.304	Tanah pertanian	Perkebunan
155.76	171.323	103	0.016	Daerah urban	Pemukiman
27913.548	1264.06	103	2.791	Daerah urban	Pemukiman
14161.675	945.089	104	1.416	Tanah pertanian	Perkebunan

46131.434	1034.829	102	4.613	Tanah pertanian	Tanah ladang
0.217	5.921	103	0	Daerah urban	Pemukiman
102249.076	2637.757	103	10.225	Daerah urban	Pemukiman
804.543	438.909	103	0.08	Daerah urban	Pemukiman
29459.869	1445.962	104	2.946	Tanah pertanian	Perkebunan
96372.952	1974.948	103	9.637	Daerah urban	Pemukiman
346.84	78.982	103	0.035	Daerah urban	Pemukiman
142657.263	3252.464	104	14.266	Tanah pertanian	Perkebunan
23057.953	906.822	103	2.306	Daerah urban	Pemukiman
154107.101	2121.357	102	15.411	Tanah pertanian	Tanah ladang
368343.064	3281.354	102	36.834	Tanah pertanian	Tanah ladang
274506.306	2649.413	102	27.451	Tanah pertanian	Tanah ladang
2673.513	343.553	103	0.267	Daerah urban	Pemukiman
33649.766	721.23	103	3.365	Daerah urban	Pemukiman
8790.045	458.843	103	0.879	Daerah urban	Pemukiman
300639.93	3644.052	102	30.064	Tanah pertanian	Tanah ladang
157825.093	1922.984	102	15.783	Tanah pertanian	Tanah ladang
13176.659	603.624	103	1.318	Daerah urban	Pemukiman
121933.124	2247.799	102	12.193	Tanah pertanian	Tanah ladang
277.635	91.875	103	0.028	Daerah urban	Pemukiman
25896.703	898.536	103	2.59	Daerah urban	Pemukiman
26985.05	953.818	103	2.699	Daerah urban	Pemukiman
949.63	814.33	103	0.095	Daerah urban	Pemukiman
74599.55	1268.219	103	7.46	Daerah urban	Pemukiman
41812.714	2960.209	102	4.181	Tanah pertanian	Tanah ladang
45642.139	1514.248	103	4.564	Daerah urban	Pemukiman
19066.237	585.299	103	1.907	Daerah urban	Pemukiman
34094.953	1365.439	103	3.409	Daerah urban	Pemukiman
228.953	178.68	103	0.023	Daerah urban	Pemukiman
10316.155	621.484	103	1.032	Daerah urban	Pemukiman
37120.251	2139.918	104	3.712	Tanah pertanian	Perkebunan
1690.796	1211.879	103	0.169	Daerah urban	Pemukiman
20875.845	708.154	103	2.088	Daerah urban	Pemukiman
184121.506	3757	104	18.412	Tanah pertanian	Perkebunan
14139.649	1041.122	103	1.414	Daerah urban	Pemukiman
216.153	311.891	103	0.022	Daerah urban	Pemukiman
70479.524	1931.306	104	7.048	Tanah pertanian	Perkebunan
10984.273	869.894	103	1.098	Daerah urban	Pemukiman
414.924	398.144	103	0.041	Daerah urban	Pemukiman
151290.582	2953.797	103	15.129	Daerah urban	Pemukiman
40665.996	1991.418	103	4.067	Daerah urban	Pemukiman
52366.263	2182.939	103	5.237	Daerah urban	Pemukiman
9794.972	433.634	103	0.979	Daerah urban	Pemukiman
3636.091	497.52	103	0.364	Daerah urban	Pemukiman
530612.105	10685.511	104	53.061	Tanah pertanian	Perkebunan
147679.074	2013.976	102	14.768	Tanah pertanian	Tanah ladang
376912.925	3615.707	102	37.691	Tanah pertanian	Tanah ladang
83247.16	1258.295	102	8.325	Tanah pertanian	Tanah ladang
177623.611	1902.046	102	17.762	Tanah pertanian	Tanah ladang
10741.948	675.544	103	1.074	Daerah urban	Pemukiman
334.164	174.27	103	0.033	Daerah urban	Pemukiman
125491.556	1894.384	102	12.549	Tanah pertanian	Tanah ladang
14979.144	776.911	104	1.498	Tanah pertanian	Perkebunan
1727.395	735.26	103	0.173	Daerah urban	Pemukiman
70741.629	1715.185	102	7.074	Tanah pertanian	Tanah ladang
20985.204	854.318	103	2.099	Daerah urban	Pemukiman
215015.464	3219.767	104	21.502	Tanah pertanian	Perkebunan
11486.3	517.651	102	1.149	Tanah pertanian	Tanah ladang
964.749	238.502	103	0.096	Daerah urban	Pemukiman
7232.348	381.506	103	0.723	Daerah urban	Pemukiman
13771.112	681.691	103	1.377	Daerah urban	Pemukiman
395485.235	4619.955	102	39.549	Tanah pertanian	Tanah ladang
183457.623	2077.327	102	18.346	Tanah pertanian	Tanah ladang
26422.426	748.8	103	2.642	Daerah urban	Pemukiman
11651.597	472.7	103	1.165	Daerah urban	Pemukiman
479552.323	6432.082	102	47.955	Tanah pertanian	Tanah ladang
55768.21	1074.115	102	5.577	Tanah pertanian	Tanah ladang
65.906	354.868	103	0.007	Daerah urban	Pemukiman
69786.327	1681.834	102	6.979	Tanah pertanian	Tanah ladang
41018.568	966.571	102	4.102	Tanah pertanian	Tanah ladang

13915.236	491.462	102	1.392	Tanah pertanian	Tanah ladang
290.755	97.631	103	0.029	Daerah urban	Pemukiman
65375.719	1532.682	102	6.538	Tanah pertanian	Tanah ladang
10166.171	459.336	102	1.017	Tanah pertanian	Tanah ladang
105420.306	1241.218	102	10.542	Tanah pertanian	Tanah ladang
23001.17	856.567	104	2.3	Tanah pertanian	Perkebunan
10456.623	403.137	104	1.046	Tanah pertanian	Perkebunan
68289.82	1656.854	102	6.829	Tanah pertanian	Tanah ladang
96492.117	1494.43	103	9.649	Daerah urban	Pemukiman
168.148	335.594	103	0.017	Daerah urban	Pemukiman
18351.438	612.224	103	1.835	Daerah urban	Pemukiman
122693.668	3254.921	102	12.269	Tanah pertanian	Tanah ladang
313792.789	3264.509	103	31.379	Daerah urban	Pemukiman
26002.424	2755.294	102	2.6	Tanah pertanian	Tanah ladang
43479.385	1561.324	103	4.348	Daerah urban	Pemukiman
33331.14	765.288	103	3.333	Daerah urban	Pemukiman
14205.645	741.218	103	1.421	Daerah urban	Pemukiman
99796.709	4927.011	104	9.98	Tanah pertanian	Perkebunan
0.133	1.811	103	0	Daerah urban	Pemukiman
50970.851	1939.272	103	5.097	Daerah urban	Pemukiman
60417.876	2466.384	104	6.042	Tanah pertanian	Perkebunan
411935.572	4725.359	103	41.194	Daerah urban	Pemukiman
15105.508	504.373	103	1.511	Daerah urban	Pemukiman
209614.787	6952.048	104	20.961	Tanah pertanian	Perkebunan
71393.979	1820.086	103	7.139	Daerah urban	Pemukiman
77357.101	2826.872	104	7.736	Tanah pertanian	Perkebunan
176933.823	3130.149	103	17.693	Daerah urban	Pemukiman
55590.974	3306.995	104	5.559	Tanah pertanian	Perkebunan
7492.891	383.541	103	0.749	Daerah urban	Pemukiman
22076.241	633.479	103	2.208	Daerah urban	Pemukiman
217.91	362.999	103	0.022	Daerah urban	Pemukiman
25702.172	821.005	103	2.57	Daerah urban	Pemukiman
105716.02	5981.727	104	10.572	Tanah pertanian	Perkebunan
20132.726	1378.433	103	2.013	Daerah urban	Pemukiman
1.431	19.51	103	0	Daerah urban	Pemukiman
76041.757	2440.96	104	7.604	Tanah pertanian	Perkebunan
18105.349	1462.177	103	1.811	Daerah urban	Pemukiman
35272.946	1391.563	103	3.527	Daerah urban	Pemukiman
3132.847	326.247	103	0.313	Daerah urban	Pemukiman
1.997	16.844	103	0	Daerah urban	Pemukiman
94433.189	3797.141	102	9.443	Tanah pertanian	Tanah ladang
3.852	35.668	103	0	Daerah urban	Pemukiman
0.453	4.18	103	0	Daerah urban	Pemukiman
2798897.711	10474.767	102	279.89	Tanah pertanian	Tanah ladang
120.424	430.564	103	0.012	Daerah urban	Pemukiman
8.51	34.942	103	0.001	Daerah urban	Pemukiman
16506.051	577.989	103	1.651	Daerah urban	Pemukiman
11.495	23.235	103	0.001	Daerah urban	Pemukiman
201612.323	2873.994	104	20.161	Tanah pertanian	Perkebunan
8341.376	564.006	103	0.834	Daerah urban	Pemukiman
54.08	171.77	103	0.005	Daerah urban	Pemukiman
205843.755	2973.83	104	20.584	Tanah pertanian	Perkebunan
19834.186	1031.967	103	1.963	Daerah urban	Pemukiman
790874.057	4285.804	102	79.087	Tanah pertanian	Tanah ladang
16629.962	673.479	103	1.663	Daerah urban	Pemukiman
14129.219	826.493	103	1.413	Daerah urban	Pemukiman
150819.075	3735.299	102	15.082	Tanah pertanian	Tanah ladang
2907.464	219.749	103	0.291	Daerah urban	Pemukiman
49681.531	1354.731	104	4.968	Tanah pertanian	Perkebunan
2709.185	222.217	103	0.271	Daerah urban	Pemukiman
198677.272	2726.792	102	19.868	Tanah pertanian	Tanah ladang
64388.339	1175.799	104	6.439	Tanah pertanian	Perkebunan
231152.621	2850.031	102	23.115	Tanah pertanian	Tanah ladang
10.741	65.014	103	0.001	Daerah urban	Pemukiman
378076.737	4437.361	102	37.808	Tanah pertanian	Tanah ladang
19666.037	601.996	103	1.967	Daerah urban	Pemukiman
12235.961	434.174	103	1.224	Daerah urban	Pemukiman
69.167	205.292	103	0.007	Daerah urban	Pemukiman
91052.269	1555.172	103	9.105	Daerah urban	Pemukiman
448293.565	5149.18	104	44.829	Tanah pertanian	Perkebunan

107164.996	1718.823	104	10.716	Tanah pertanian	Perkebunan
0.958	6.173	103	0	Daerah urban	Pemukiman
26036.022	739.023	102	2.604	Tanah pertanian	Tanah ladang
30631.061	903.03	104	3.063	Tanah pertanian	Perkebunan
44.398	89.124	103	0.004	Daerah urban	Pemukiman
37509.807	1259.374	104	3.751	Tanah pertanian	Perkebunan
16756.964	743.259	103	1.676	Daerah urban	Pemukiman
4655.792	347.347	103	0.466	Daerah urban	Pemukiman
6905.363	388.257	103	0.691	Daerah urban	Pemukiman
9202.946	433.363	103	0.92	Daerah urban	Pemukiman
11347.969	655.118	103	1.135	Daerah urban	Pemukiman
403997.573	5243.341	102	40.4	Padang rumput	Tanah berbatu (cadas)
39531.378	862.907	104	3.953	Tanah pertanian	Perkebunan
80430.395	1598.861	104	8.043	Tanah pertanian	Perkebunan
1153.328	261.981	103	0.115	Daerah urban	Pemukiman
107651.716	1294.263	104	10.765	Tanah pertanian	Perkebunan
195445.174	5108.594	103	19.545	Daerah urban	Pemukiman
191016.365	3763.121	102	19.102	Tanah pertanian	Tanah ladang
15741.84	568.426	102	1.574	Tanah pertanian	Tanah ladang
129620.311	1923.085	103	12.962	Daerah urban	Pemukiman
10760.499	1158.458	104	1.076	Tanah pertanian	Perkebunan
3.617	11.654	103	0	Daerah urban	Pemukiman
138956.397	1956.812	104	13.896	Tanah pertanian	Perkebunan
26547.318	1011.572	103	2.655	Daerah urban	Pemukiman
18993.891	943.546	103	1.899	Daerah urban	Pemukiman
1483842.274	8328.198	102	148.384	Tanah pertanian	Tanah ladang
17964.18	1043.682	103	1.796	Daerah urban	Pemukiman
263471.493	4805.156	104	26.347	Tanah pertanian	Perkebunan
23.38	149.318	103	0.002	Daerah urban	Pemukiman
324880.421	6822.636	103	32.488	Daerah urban	Pemukiman
89937.743	1591.663	103	8.994	Daerah urban	Pemukiman
414173.157	11471.221	104	41.417	Tanah pertanian	Perkebunan
96252.929	1324.079	103	9.625	Daerah urban	Pemukiman
43422.867	1639.835	103	4.342	Daerah urban	Pemukiman
136502.152	2224.623	102	13.65	Tanah pertanian	Tanah ladang
38496.829	1738.379	103	3.85	Daerah urban	Pemukiman
1058109.983	19854.46	103	105.811	Daerah urban	Pemukiman
58255.878	1304.98	103	5.826	Daerah urban	Pemukiman
1427673.983	30413.256	104	142.767	Tanah pertanian	Perkebunan
332356.94	4899.764	103	33.236	Daerah urban	Pemukiman
475879.443	6495.055	104	47.588	Tanah pertanian	Perkebunan
629736.249	9673.2	103	62.974	Daerah urban	Pemukiman
138474.878	2019.073	103	13.847	Daerah urban	Pemukiman
725523.802	14486.721	104	72.552	Tanah pertanian	Perkebunan
444.212	108.37	103	0.044	Daerah urban	Pemukiman
417877.447	3257.585	102	41.788	Tanah pertanian	Tanah ladang
22922.672	1148.128	103	2.292	Daerah urban	Pemukiman
181651.696	3756.685	103	18.165	Daerah urban	Pemukiman
554942.549	8272.925	104	55.494	Tanah pertanian	Perkebunan
12.991	53.117	103	0.001	Daerah urban	Pemukiman
27.341	65.411	103	0.003	Daerah urban	Pemukiman
296.147	129.267	103	0.03	Daerah urban	Pemukiman
3567657.629	12483.908	102	356.766	Tanah pertanian	Tanah ladang
75535.902	1263.28	103	7.554	Daerah urban	Pemukiman
19965.811	724.913	103	1.997	Daerah urban	Pemukiman
268.17	520.492	103	0.027	Daerah urban	Pemukiman
60.816	164.34	103	0.006	Daerah urban	Pemukiman
73474.386	1643.627	103	7.347	Daerah urban	Pemukiman
143983.868	3401.853	103	14.398	Daerah urban	Pemukiman
783.972	1486.882	103	0.078	Daerah urban	Pemukiman
18.681	51.426	103	0.002	Daerah urban	Pemukiman
2857947.969	19375.573	102	285.795	Tanah pertanian	Tanah ladang
12.519	166.729	103	0.001	Daerah urban	Pemukiman
41981.152	1018.262	102	4.198	Tanah pertanian	Tanah ladang
15671.083	1037.785	103	1.567	Daerah urban	Pemukiman
155323.796	2314.193	104	15.532	Tanah pertanian	Perkebunan
73120.895	1957.764	103	7.312	Daerah urban	Pemukiman
87689.633	2968.871	104	8.769	Tanah pertanian	Perkebunan
95.203	429.76	103	0.01	Daerah urban	Pemukiman
64471.164	1372.787	103	6.447	Daerah urban	Pemukiman

19508.942	858.172	103	1.951	Daerah urban	Pemukiman
21446.828	2215.97	104	2.145	Tanah pertanian	Perkebunan
85131.807	1753.712	103	8.513	Daerah urban	Pemukiman
12230.555	605.16	103	1.223	Daerah urban	Pemukiman
21131.407	907.393	103	2.113	Daerah urban	Pemukiman
13.379	16.369	103	0.001	Daerah urban	Pemukiman
217586.011	4003.179	102	21.759	Tanah pertanian	Tanah ladang
59378.49	2291.894	103	5.938	Daerah urban	Pemukiman
327728.066	3769.014	104	32.773	Tanah pertanian	Perkebunan
11935.158	557.67	103	1.194	Daerah urban	Pemukiman
30882.792	2658.649	103	3.088	Daerah urban	Pemukiman
43228.07	1526.987	103	4.323	Daerah urban	Pemukiman
18377.468	550.523	103	1.838	Daerah urban	Pemukiman
42386.521	1035.572	103	4.239	Daerah urban	Pemukiman
33.775	215.849	103	0.003	Daerah urban	Pemukiman
958696.664	8960.652	104	95.87	Tanah pertanian	Perkebunan
17607.836	547.749	103	1.761	Daerah urban	Pemukiman
38257.032	770.183	103	3.826	Daerah urban	Pemukiman
1382176.241	9839.109	102	138.218	Tanah pertanian	Tanah ladang
364181.726	4166.829	102	36.418	Tanah pertanian	Tanah ladang
81.443	150.384	103	0.008	Daerah urban	Pemukiman
11869.495	430.479	102	1.187	Tanah pertanian	Tanah ladang
9143.918	405.905	102	0.914	Tanah pertanian	Tanah ladang
52004.465	1725.45	103	5.2	Daerah urban	Pemukiman
9795.531	807.945	103	0.98	Daerah urban	Pemukiman
98805.113	2301.902	103	9.881	Daerah urban	Pemukiman
62.214	322.717	103	0.006	Daerah urban	Pemukiman
161497.639	6511.177	104	16.15	Tanah pertanian	Perkebunan
3001.155	255.557	103	0.3	Daerah urban	Pemukiman
11989.13	535.782	102	1.199	Tanah pertanian	Tanah ladang
129655.298	2907.957	103	12.966	Daerah urban	Pemukiman
26740.556	2045.673	104	2.674	Tanah pertanian	Perkebunan
306.928	388.342	103	0.031	Daerah urban	Pemukiman
203.938	287.089	103	0.02	Daerah urban	Pemukiman
62.896	57.368	103	0.006	Daerah urban	Pemukiman
233.058	603.399	103	0.023	Daerah urban	Pemukiman
72931.4	6184.21	104	7.293	Tanah pertanian	Perkebunan
8974.785	440.589	103	0.897	Daerah urban	Pemukiman
55310.407	1195.235	104	5.531	Tanah pertanian	Perkebunan
24333.531	1548.425	103	2.433	Daerah urban	Pemukiman
63.213	199.579	103	0.006	Daerah urban	Pemukiman
384190.231	4394.084	102	38.419	Tanah pertanian	Tanah ladang
23270.364	946.775	103	2.327	Daerah urban	Pemukiman
552137.394	5498.106	104	55.214	Tanah pertanian	Perkebunan
143126.794	2149.551	104	14.313	Tanah pertanian	Perkebunan
3852.909	389.093	103	0.385	Daerah urban	Pemukiman
5.659	37.336	103	0.001	Daerah urban	Pemukiman
60185.498	2109.068	104	6.019	Tanah pertanian	Perkebunan
6521.548	399.059	103	0.652	Daerah urban	Pemukiman
7239.36	414.949	103	0.724	Daerah urban	Pemukiman
57524.517	1346.032	102	5.752	Tanah pertanian	Tanah ladang
7894.793	411.601	102	0.789	Tanah pertanian	Tanah ladang
171100.254	2247.603	102	17.11	Tanah pertanian	Tanah ladang
21279.175	1032.754	104	2.128	Tanah pertanian	Perkebunan
98607.72	2349.198	102	9.661	Tanah pertanian	Tanah ladang
396.002	251.226	103	0.04	Daerah urban	Pemukiman
205.329	256.193	103	0.021	Daerah urban	Pemukiman
10953.98	689.66	103	1.095	Daerah urban	Pemukiman
23513.231	1037.31	103	2.351	Daerah urban	Pemukiman
1931068.51	11651.737	101	193.107	Hutan	Hutan
14144.866	570.795	103	1.414	Daerah urban	Pemukiman
15132.448	665.974	103	1.513	Daerah urban	Pemukiman
59523.112	1657.319	104	5.952	Tanah pertanian	Perkebunan
8.378	14.302	103	0.001	Daerah urban	Pemukiman
76265.83	1176.631	102	7.627	Tanah pertanian	Tanah ladang
38619.741	810.348	104	3.862	Tanah pertanian	Perkebunan
44150.026	1512.513	103	4.415	Daerah urban	Pemukiman
43.338	130.913	103	0.004	Daerah urban	Pemukiman
31.871	115.864	103	0.003	Daerah urban	Pemukiman
26636.202	1575.42	103	2.664	Daerah urban	Pemukiman

277264.421	6180.202	104	27.726	Tanah pertanian	Perkebunan
210.143	142.874	103	0.021	Daerah urban	Pemukiman
509176.605	4051.205	102	50.918	Tanah pertanian	Tanah ladang
97462.357	1437.615	102	9.746	Tanah pertanian	Tanah ladang
45563.655	1527.984	102	4.556	Tanah pertanian	Tanah ladang
52102.563	1084.568	102	5.21	Tanah pertanian	Tanah ladang
94598.421	2074.462	102	9.46	Tanah pertanian	Tanah ladang
76167.219	2162.175	104	7.617	Tanah pertanian	Perkebunan
33351.003	851.841	102	3.335	Tanah pertanian	Tanah ladang
25544.977	982.952	103	2.554	Daerah urban	Pemukiman
1835.877	194.935	103	0.184	Daerah urban	Pemukiman
2894.349	257.774	103	0.289	Daerah urban	Pemukiman
1914.779	179.508	103	0.191	Daerah urban	Pemukiman
1244.489	166.59	103	0.124	Daerah urban	Pemukiman
2567.491	244.714	103	0.257	Daerah urban	Pemukiman
5565.046	394.947	103	0.557	Daerah urban	Pemukiman
11480.47	548.734	103	1.148	Daerah urban	Pemukiman
11903.29	633.116	103	1.19	Daerah urban	Pemukiman
17.234	66.463	103	0.002	Daerah urban	Pemukiman
525371.737	7824.527	102	52.537	Tanah pertanian	Tanah ladang
88929.845	1571.053	104	8.893	Tanah pertanian	Perkebunan
24624.168	846.021	104	2.462	Tanah pertanian	Perkebunan
1.385	47.797	103	0	Daerah urban	Pemukiman
20400.697	665.722	103	2.04	Daerah urban	Pemukiman
798203.394	11059.566	102	79.82	Tanah pertanian	Tanah ladang
0.689	6.346	103	0	Daerah urban	Pemukiman
540138.32	3495.032	102	54.014	Tanah pertanian	Tanah ladang
5.433	30.369	103	0.001	Daerah urban	Pemukiman
1402.877	329.902	103	0.14	Daerah urban	Pemukiman
1936969.566	10690.14	101	193.697	Hutan	Hutan
19571.234	877.55	103	1.957	Daerah urban	Pemukiman
164.6	472.358	104	0.016	Tanah pertanian	Perkebunan
13309.225	876.844	103	1.331	Daerah urban	Pemukiman
32188.026	797.331	104	3.219	Tanah pertanian	Perkebunan
5804.068	1167.732	103	0.58	Daerah urban	Pemukiman
2853.177	265.737	103	0.285	Daerah urban	Pemukiman
82056.264	1553.2	104	8.206	Tanah pertanian	Perkebunan
1353.961	352.91	103	0.135	Daerah urban	Pemukiman
260609.461	2577.003	102	26.061	Tanah pertanian	Tanah ladang
0.157	2.181	102	0	Tanah pertanian	Tanah ladang
592.506	249.493	103	0.059	Daerah urban	Pemukiman
17351.139	727.149	103	1.735	Daerah urban	Pemukiman
11848.191	523.625	103	1.185	Daerah urban	Pemukiman
87399.041	3202.488	103	8.74	Daerah urban	Pemukiman
28820.738	1245.674	103	2.882	Daerah urban	Pemukiman
14765.248	672.291	103	1.477	Daerah urban	Pemukiman
376076.753	8374.953	104	37.608	Tanah pertanian	Perkebunan
42431.509	1516.83	103	4.243	Daerah urban	Pemukiman
1080.455	147.973	103	0.108	Daerah urban	Pemukiman
36332.665	1079.81	103	3.633	Daerah urban	Pemukiman
184633.807	3685.387	104	18.463	Tanah pertanian	Perkebunan
6381.631	535.759	102	0.638	Tanah pertanian	Tanah ladang
108501.367	2050.15	104	10.85	Tanah pertanian	Perkebunan
4212.288	311.722	103	0.421	Daerah urban	Pemukiman
116253.745	1910.272	102	11.625	Tanah pertanian	Tanah ladang
6062.045	368.458	103	0.606	Daerah urban	Pemukiman
180608.331	2479.814	104	18.061	Tanah pertanian	Perkebunan
42672.801	984.903	102	4.267	Tanah pertanian	Tanah ladang
8953.071	468.175	103	0.895	Daerah urban	Pemukiman
21032.744	706.097	104	2.103	Tanah pertanian	Perkebunan
21681.055	1304.974	103	2.168	Daerah urban	Pemukiman
59528.735	1455.193	103	5.953	Daerah urban	Pemukiman
124618.349	3202.196	101	12.462	Hutan	Hutan
10110.674	496.066	104	1.011	Tanah pertanian	Perkebunan
87557.367	2029.205	103	8.756	Daerah urban	Pemukiman
150.892	338.573	103	0.015	Daerah urban	Pemukiman
47356.001	2177.773	104	4.736	Tanah pertanian	Perkebunan
4780.227	350.207	103	0.478	Daerah urban	Pemukiman
53570.303	1763.759	102	5.357	Tanah pertanian	Tanah ladang
219.989	184.54	103	0.022	Daerah urban	Pemukiman

240.001	116.154	103	0.024	Daerah urban	Pemukiman
8766	449.223	103	0.877	Daerah urban	Pemukiman
5799.807	323.569	102	0.58	Tanah pertanian	Tanah ladang
8446.068	1047.58	103	0.845	Daerah urban	Pemukiman
45130.011	1265.957	104	4.513	Tanah pertanian	Perkebunan
0.049	2.165	104	0	Tanah pertanian	Perkebunan
11041.386	511.895	103	1.104	Daerah urban	Pemukiman
199.968	169.698	103	0.02	Daerah urban	Pemukiman
11059.666	454.73	103	1.106	Daerah urban	Pemukiman
3756.039	911.085	103	0.376	Daerah urban	Pemukiman
8064.076	1015.431	103	0.806	Daerah urban	Pemukiman
3.982	11.542	103	0	Daerah urban	Pemukiman
77170.652	2339.487	103	7.717	Daerah urban	Pemukiman
7597.688	787.368	103	0.76	Daerah urban	Pemukiman
13601.517	472.787	103	1.36	Daerah urban	Pemukiman
76.4	119.137	103	0.008	Daerah urban	Pemukiman
21636.082	1190.617	103	2.164	Daerah urban	Pemukiman
35992.996	2132.189	103	3.599	Daerah urban	Pemukiman
13502.485	486.445	103	1.35	Daerah urban	Pemukiman
35564.718	1232.594	103	3.556	Daerah urban	Pemukiman
18117.285	657.74	103	1.812	Daerah urban	Pemukiman
689.325	293.298	103	0.069	Daerah urban	Pemukiman
23184.135	1341.357	103	2.318	Daerah urban	Pemukiman
43713.817	1393.73	103	4.371	Daerah urban	Pemukiman
906.649	448.197	103	0.091	Daerah urban	Pemukiman
152.401	152.463	103	0.015	Daerah urban	Pemukiman
23741.202	820.459	103	2.374	Daerah urban	Pemukiman
32140.056	1021.628	103	3.214	Daerah urban	Pemukiman
3576.034	327.705	103	0.358	Daerah urban	Pemukiman
1445264.124	22141.186	102	144.526	Tanah pertanian	Tanah ladang
217.25	193.823	103	0.022	Daerah urban	Pemukiman
141.167	83.035	103	0.014	Daerah urban	Pemukiman
220527.185	4013.99	103	22.053	Daerah urban	Pemukiman
87253.018	2824.988	103	8.725	Daerah urban	Pemukiman
15475.167	694.843	103	1.548	Daerah urban	Pemukiman
913.076	425.062	103	0.091	Daerah urban	Pemukiman
121354.273	3398.768	103	12.135	Daerah urban	Pemukiman
680404.069	11388.582	102	68.04	Tanah pertanian	Tanah ladang
250.626	303.063	103	0.025	Daerah urban	Pemukiman
201307.085	2201.354	102	20.131	Tanah pertanian	Tanah ladang
16718.774	724.42	103	1.672	Daerah urban	Pemukiman
34833.468	1673.362	103	3.483	Daerah urban	Pemukiman
734.269	926.967	103	0.073	Daerah urban	Pemukiman
66379.297	2044.621	103	6.638	Daerah urban	Pemukiman
5529.173	393.905	103	0.553	Daerah urban	Pemukiman
28014.385	2100.299	103	2.801	Daerah urban	Pemukiman
122.545	127.42	103	0.012	Daerah urban	Pemukiman
17645.56	624.18	103	1.765	Daerah urban	Pemukiman
39.149	99.46	103	0.004	Daerah urban	Pemukiman
7896.479	429.445	103	0.79	Daerah urban	Pemukiman
643546.382	9313.13	104	64.355	Tanah pertanian	Perkebunan
27112.716	833.788	103	2.711	Daerah urban	Pemukiman
42396.741	1080.43	103	4.24	Daerah urban	Pemukiman
10263.814	429.765	103	1.026	Daerah urban	Pemukiman
45185.306	2282.835	102	4.519	Tanah pertanian	Tanah ladang
4449.356	334.93	103	0.445	Daerah urban	Pemukiman
801.29	367.542	103	0.08	Daerah urban	Pemukiman
59570.277	2151.579	103	5.957	Daerah urban	Pemukiman
39393.852	825.396	103	3.939	Daerah urban	Pemukiman
36340.088	1144.97	103	3.634	Daerah urban	Pemukiman
27282.7	924.288	103	2.728	Daerah urban	Pemukiman
37156.713	1689.31	103	3.716	Daerah urban	Pemukiman
29189.699	988.059	103	2.919	Daerah urban	Pemukiman
62.925	225.408	103	0.006	Daerah urban	Pemukiman
634.913	423.504	103	0.063	Daerah urban	Pemukiman
5148.612	577.069	103	0.515	Daerah urban	Pemukiman
1847.751	895.409	103	0.185	Daerah urban	Pemukiman
83799.04	2461.114	103	8.38	Daerah urban	Pemukiman
104366.497	2402.6	103	10.437	Daerah urban	Pemukiman
102210.887	1877.668	103	10.221	Daerah urban	Pemukiman

10.099	91.488	103	0.001	Daerah urban	Pemukiman
11565.674	665.766	103	1.157	Daerah urban	Pemukiman
369585.833	13430.902	102	36.959	Tanah pertanian	Tanah ladang
35290.57	1837.069	103	3.529	Daerah urban	Pemukiman
35393.781	872.53	103	3.539	Daerah urban	Pemukiman
36.594	94.563	103	0.004	Daerah urban	Pemukiman
139542.887	2619.39	103	13.954	Daerah urban	Pemukiman
133399.471	3770.087	102	13.34	Tanah pertanian	Tanah ladang
17366.458	737.043	103	1.737	Daerah urban	Pemukiman
163100.996	2485.453	102	16.31	Tanah pertanian	Tanah ladang
25393.222	833.429	104	2.539	Tanah pertanian	Perkebunan
30817.397	762.478	102	3.082	Tanah pertanian	Tanah ladang
86032.066	1266.532	102	8.603	Tanah pertanian	Tanah ladang
252862.93	3621.625	102	25.286	Tanah pertanian	Tanah ladang
372083.418	5773.019	102	37.208	Tanah pertanian	Tanah ladang
18768.552	646.944	103	1.877	Daerah urban	Pemukiman
66889.272	1146.724	103	6.689	Daerah urban	Pemukiman
287216.282	4100.925	103	28.722	Daerah urban	Pemukiman
57006.969	1580.036	103	5.701	Daerah urban	Pemukiman
20553.359	879.683	103	2.055	Daerah urban	Pemukiman
901352.021	13007.174	104	90.135	Tanah pertanian	Perkebunan
91963.854	1328.159	102	9.196	Tanah pertanian	Tanah ladang
272160.146	2857.592	104	27.216	Tanah pertanian	Perkebunan
164526.494	2289.757	102	16.453	Tanah pertanian	Tanah ladang
30241.557	698.953	103	3.024	Daerah urban	Pemukiman
13664.401	609.788	103	1.366	Daerah urban	Pemukiman
109990.532	3167.883	103	10.999	Daerah urban	Pemukiman
18850.389	882.314	103	1.885	Daerah urban	Pemukiman
32794.871	832.843	103	3.279	Daerah urban	Pemukiman
38037.276	1038.686	103	3.804	Daerah urban	Pemukiman
537.773	320.422	103	0.054	Daerah urban	Pemukiman
13168.928	643.152	103	1.317	Daerah urban	Pemukiman
5923.677	342.761	103	0.592	Daerah urban	Pemukiman
4505.615	355.051	103	0.451	Daerah urban	Pemukiman
2733260.436	14755.568	104	273.326	Tanah pertanian	Perkebunan
506.017	107.588	103	0.051	Daerah urban	Pemukiman
8697.428	476.064	103	0.87	Daerah urban	Pemukiman
280.645	284.334	103	0.028	Daerah urban	Pemukiman
30748.268	1071.771	103	3.075	Daerah urban	Pemukiman
327.363	252.388	103	0.033	Daerah urban	Pemukiman
40.647	40.568	103	0.004	Daerah urban	Pemukiman
1088005.713	9338.743	104	108.801	Tanah pertanian	Perkebunan
10772.884	444.315	102	1.077	Tanah pertanian	Tanah ladang
0.088	2.041	103	0	Daerah urban	Pemukiman
2505253.025	17129.324	104	250.525	Tanah pertanian	Perkebunan
171581.606	2622.127	104	17.158	Tanah pertanian	Perkebunan
20927.06	603.829	104	2.093	Tanah pertanian	Perkebunan
6593.599	352.955	103	0.659	Daerah urban	Pemukiman
29546.739	817.188	103	2.955	Daerah urban	Pemukiman
403469.156	5322.049	104	40.347	Tanah pertanian	Perkebunan
834059.725	7688.37	104	83.406	Tanah pertanian	Perkebunan
41303.114	783.931	104	4.13	Tanah pertanian	Perkebunan
0.765	3.804	103	0	Daerah urban	Pemukiman
165155.947	2300.652	104	16.516	Tanah pertanian	Perkebunan
38672.68	813.634	104	3.867	Tanah pertanian	Perkebunan
13486.099	598.251	103	1.349	Daerah urban	Pemukiman
19288.427	940.247	104	1.929	Tanah pertanian	Perkebunan
41698.532	1047.526	104	4.17	Tanah pertanian	Perkebunan
35509.355	900.649	104	3.551	Tanah pertanian	Perkebunan
56531.526	997.229	104	5.653	Tanah pertanian	Perkebunan
75841.333	1175.401	102	7.584	Tanah pertanian	Tanah ladang
13.839	31.967	103	0.001	Daerah urban	Pemukiman
85249.709	1666.539	104	8.525	Tanah pertanian	Perkebunan
42204.087	816.033	102	4.22	Tanah pertanian	Tanah ladang
89631.946	1435.518	102	8.963	Tanah pertanian	Tanah ladang
4.223	24.71	103	0	Daerah urban	Pemukiman
26.877	76.496	103	0.003	Daerah urban	Pemukiman
3562.853	282.124	103	0.356	Daerah urban	Pemukiman
50310.468	1032.773	104	5.031	Tanah pertanian	Perkebunan
23454.07	717.275	102	2.345	Tanah pertanian	Tanah ladang

111153.844	1528.381	104	11.115	Tanah pertanian	Perkebunan
56.275	192.053	103	0.006	Daerah urban	Pemukiman
23680.217	746.792	104	2.368	Tanah pertanian	Perkebunan
36105.971	1235.317	102	3.611	Tanah pertanian	Tanah ladang
48212.3	1159.788	102	4.821	Tanah pertanian	Tanah ladang
1236.434	186.971	103	0.124	Daerah urban	Pemukiman
73624.037	1438.79	102	7.362	Tanah pertanian	Tanah ladang
1504.691	216.75	103	0.15	Daerah urban	Pemukiman
3429.977	223.712	102	0.343	Tanah pertanian	Tanah ladang
15716.919	734.61	104	1.572	Tanah pertanian	Perkebunan
9674.146	411.042	104	0.967	Tanah pertanian	Perkebunan
11421.969	697.113	102	1.142	Tanah pertanian	Tanah ladang
5.275	21.917	103	0.001	Daerah urban	Pemukiman
72677.528	1461.227	102	7.268	Tanah pertanian	Tanah ladang
27971.09	872.76	102	2.797	Tanah pertanian	Tanah ladang
45.182	141.032	103	0.005	Daerah urban	Pemukiman
18858.943	550.31	102	1.886	Tanah pertanian	Tanah ladang
202704.908	1926.528	102	20.27	Tanah pertanian	Tanah ladang
18983.859	601.363	102	1.898	Tanah pertanian	Tanah ladang
17645.918	541.762	102	1.765	Tanah pertanian	Tanah ladang
78686.066	1435.405	102	7.869	Tanah pertanian	Tanah ladang
91560.797	1333.873	104	9.156	Tanah pertanian	Perkebunan
36535.26	858.616	102	3.654	Tanah pertanian	Tanah ladang
0.276	3.626	103	0	Daerah urban	Pemukiman
196102.135	2754.919	104	19.61	Tanah pertanian	Perkebunan
15702.927	632.969	104	1.57	Tanah pertanian	Perkebunan
5245.914	304.439	103	0.525	Daerah urban	Pemukiman
272.166	442.383	103	0.027	Daerah urban	Pemukiman
87837.959	2163.286	104	8.784	Tanah pertanian	Perkebunan
32727.044	780.36	102	3.273	Tanah pertanian	Tanah ladang
1288.746	153.389	103	0.129	Daerah urban	Pemukiman
1.987	11.029	103	0	Daerah urban	Pemukiman
3579.83	263.355	103	0.358	Daerah urban	Pemukiman
34741.131	1209.237	102	3.474	Tanah pertanian	Tanah ladang
7.45	35.355	103	0.001	Daerah urban	Pemukiman
365494.149	5296.636	102	36.549	Tanah pertanian	Tanah ladang
425662.936	4653.869	102	42.566	Tanah pertanian	Tanah ladang
434474.647	3467.051	102	43.447	Tanah pertanian	Tanah ladang
166709.47	2433.755	104	16.671	Tanah pertanian	Perkebunan
8878.203	399.557	103	0.888	Daerah urban	Pemukiman
1230.884	209.395	103	0.123	Daerah urban	Pemukiman
52.323	135.74	103	0.005	Daerah urban	Pemukiman
1913978.704	11419.691	102	191.398	Tanah pertanian	Tanah ladang
55783.994	913.445	104	5.578	Tanah pertanian	Perkebunan
8488.083	559.492	103	0.849	Daerah urban	Pemukiman
167042.087	4459.325	103	16.704	Daerah urban	Pemukiman
14548.902	652.294	103	1.455	Daerah urban	Pemukiman
18963.461	1226.04	103	1.896	Daerah urban	Pemukiman
5242.61	375.607	103	0.524	Daerah urban	Pemukiman
282182.139	9151.677	102	28.218	Tanah pertanian	Tanah ladang
7578.721	827.254	103	0.758	Daerah urban	Pemukiman
8672.803	393.873	103	0.867	Daerah urban	Pemukiman
77582.175	2214.073	102	7.758	Tanah pertanian	Tanah ladang
14436.521	546.093	103	1.444	Daerah urban	Pemukiman
12053.453	522.702	103	1.205	Daerah urban	Pemukiman
71173.227	1790.104	102	7.117	Tanah pertanian	Tanah ladang
183595.499	2186.725	104	18.36	Tanah pertanian	Perkebunan
1251.677	171.86	103	0.125	Daerah urban	Pemukiman
553955.942	5771.357	102	55.396	Tanah pertanian	Tanah ladang
30838.687	760.643	102	3.084	Tanah pertanian	Tanah ladang
0.5	8.225	102	0	Tanah pertanian	Tanah ladang
11.735	48.032	103	0.001	Daerah urban	Pemukiman
253693.552	2545.807	102	25.369	Tanah pertanian	Tanah ladang
131677.073	1655.095	102	13.168	Tanah pertanian	Tanah ladang
21733.46	684.325	104	2.173	Tanah pertanian	Perkebunan
84366.613	1420.37	102	8.437	Tanah pertanian	Tanah ladang
33760.084	775.692	104	3.376	Tanah pertanian	Perkebunan
10176.613	469.08	103	1.018	Daerah urban	Pemukiman
245.228	524.463	101	0.025	Hutan	Hutan
177732.995	3050.857	102	17.773	Tanah pertanian	Tanah ladang

125.086	337.727	103	0.013	Daerah urban	Pemukiman
619018.385	5123.254	101	61.902	Hutan	Hutan
19010.136	844.719	104	1.901	Tanah pertanian	Perkebunan
29997.935	865.611	102	3	Tanah pertanian	Tanah ladang
184.715	357.592	103	0.018	Daerah urban	Pemukiman
2161.899	543.973	103	0.216	Daerah urban	Pemukiman
123.99	410.008	103	0.012	Daerah urban	Pemukiman
24048.534	787.977	103	2.405	Daerah urban	Pemukiman
5.535	30.207	103	0.001	Daerah urban	Pemukiman
1185838.249	10877.306	102	118.584	Tanah pertanian	Tanah ladang
32.344	74.527	103	0.003	Daerah urban	Pemukiman
40217.759	1062.689	104	4.022	Tanah pertanian	Perkebunan
16911.791	532.522	104	1.691	Tanah pertanian	Perkebunan
9462.972	458.559	103	0.946	Daerah urban	Pemukiman
0.047	2.111	103	0	Daerah urban	Pemukiman
65163.096	1248.743	104	6.516	Tanah pertanian	Perkebunan
12421.382	487.914	104	1.242	Tanah pertanian	Perkebunan
6388.764	369.009	103	0.639	Daerah urban	Pemukiman
18401.854	624.968	103	1.84	Daerah urban	Pemukiman
9420.763	430.762	103	0.942	Daerah urban	Pemukiman
147506.719	3689.19	102	14.751	Tanah pertanian	Tanah ladang
7064.349	472.047	103	0.706	Daerah urban	Pemukiman
25578.074	806.525	104	2.558	Tanah pertanian	Perkebunan
260033.074	2536.763	104	26.003	Tanah pertanian	Perkebunan
53795.324	1376.819	102	5.38	Tanah pertanian	Tanah ladang
52090.816	1071.879	104	5.209	Tanah pertanian	Perkebunan
9841.422	534.717	103	0.984	Daerah urban	Pemukiman
4722.572	266.276	103	0.472	Daerah urban	Pemukiman
320045.602	3734.325	104	32.005	Tanah pertanian	Perkebunan
13.174	84.365	103	0.001	Daerah urban	Pemukiman
0.848	4.463	103	0	Daerah urban	Pemukiman
77568.851	1189.572	102	7.757	Tanah pertanian	Tanah ladang
180.277	365.384	103	0.018	Daerah urban	Pemukiman
33663.938	868.476	102	3.366	Tanah pertanian	Tanah ladang
9615.96	413.862	102	0.962	Tanah pertanian	Tanah ladang
9153.93	421.268	103	0.915	Daerah urban	Pemukiman
35841.011	1078.803	103	3.584	Daerah urban	Pemukiman
11796.067	585.133	103	1.18	Daerah urban	Pemukiman
40.606	229.541	103	0.004	Daerah urban	Pemukiman
6149.629	421.744	103	0.615	Daerah urban	Pemukiman
12.879	124.526	103	0.001	Daerah urban	Pemukiman
9127.85	589.583	103	0.913	Daerah urban	Pemukiman
3743.989	675.623	103	0.374	Daerah urban	Pemukiman
786054.679	13904.352	102	78.605	Tanah pertanian	Tanah ladang
5270.404	316.031	103	0.527	Daerah urban	Pemukiman
9750.084	581.114	103	0.975	Daerah urban	Pemukiman
118.962	441.722	103	0.012	Daerah urban	Pemukiman
464153.442	5779.403	102	46.415	Tanah pertanian	Tanah ladang
8428.74	412.644	103	0.843	Daerah urban	Pemukiman
31973.437	1040.273	103	3.197	Daerah urban	Pemukiman
255858.231	4849.919	104	25.586	Tanah pertanian	Perkebunan
71784.221	1883.924	104	7.178	Tanah pertanian	Perkebunan
27992.034	722.23	102	2.799	Tanah pertanian	Tanah ladang
17243.096	832.769	103	1.724	Daerah urban	Pemukiman
1247490.417	12189.487	102	124.749	Tanah pertanian	Tanah ladang
826585.311	7194.489	104	82.659	Tanah pertanian	Perkebunan
10034.968	418.002	103	1.003	Daerah urban	Pemukiman
163566.285	2874.957	102	16.357	Tanah pertanian	Tanah ladang
340929.012	5799.638	102	34.093	Tanah pertanian	Tanah ladang
22468.089	606.29	103	2.247	Daerah urban	Pemukiman
6792.418	506.2	103	0.679	Daerah urban	Pemukiman
10220.991	980.908	104	1.022	Tanah pertanian	Perkebunan
62985.514	1556.23	103	6.299	Daerah urban	Pemukiman
18313.626	692.968	103	1.831	Daerah urban	Pemukiman
13787.373	517.796	103	1.379	Daerah urban	Pemukiman
2749.799	203.851	103	0.275	Daerah urban	Pemukiman
4182.044	263.733	103	0.418	Daerah urban	Pemukiman
1472.994	234.105	103	0.147	Daerah urban	Pemukiman
13326.081	567.964	103	1.333	Daerah urban	Pemukiman
3675421.549	25209.362	104	367.542	Tanah pertanian	Perkebunan

0.606	3.647	104	0	Tanah pertanian	Perkebunan
3746.002	255.798	103	0.375	Daerah urban	Pemukiman
7933.436	551.926	103	0.793	Daerah urban	Pemukiman
20908.066	1079.227	103	2.091	Daerah urban	Pemukiman
86060.982	3341.273	102	8.606	Tanah pertanian	Tanah ladang
109.779	99.945	103	0.011	Daerah urban	Pemukiman
81827.609	1206.867	104	8.183	Tanah pertanian	Perkebunan
38981.026	781.798	104	3.898	Tanah pertanian	Perkebunan
32907.713	742.668	104	3.291	Tanah pertanian	Perkebunan
9810.891	570.964	103	0.981	Daerah urban	Pemukiman
166810.298	1941.133	104	16.681	Tanah pertanian	Perkebunan
10499.562	574.475	103	1.05	Daerah urban	Pemukiman
9330.15	598.517	103	0.933	Daerah urban	Pemukiman
3517.22	252.948	103	0.352	Daerah urban	Pemukiman
9098.423	448.315	103	0.91	Daerah urban	Pemukiman
6064.954	672.135	103	0.606	Daerah urban	Pemukiman
15.214	47.379	103	0.002	Daerah urban	Pemukiman
212.857	390.231	103	0.021	Daerah urban	Pemukiman
561581.418	9864.009	102	56.158	Tanah pertanian	Tanah ladang
13183.931	595.963	103	1.318	Daerah urban	Pemukiman
154.413	323.189	103	0.015	Daerah urban	Pemukiman
29520.897	1103.099	103	2.952	Daerah urban	Pemukiman
49.414	154.666	103	0.005	Daerah urban	Pemukiman
22691.936	915.936	103	2.269	Daerah urban	Pemukiman
319896.802	7132.062	102	31.99	Tanah pertanian	Tanah ladang
4338.713	286.74	103	0.434	Daerah urban	Pemukiman
55894.448	1298.625	104	5.589	Tanah pertanian	Perkebunan
9981.71	490.845	103	0.998	Daerah urban	Pemukiman
19.159	26.704	103	0.002	Daerah urban	Pemukiman
6930.325	365.447	103	0.693	Daerah urban	Pemukiman
48129.322	1495.932	103	4.813	Daerah urban	Pemukiman
587655.341	7556	104	58.766	Tanah pertanian	Perkebunan
147256.014	2376.908	102	14.726	Tanah pertanian	Tanah ladang
47010.428	982.728	104	4.701	Tanah pertanian	Perkebunan
1.401	6.909	103	0	Daerah urban	Pemukiman
10011.41	415.837	103	1.001	Daerah urban	Pemukiman
2768.969	261.102	103	0.277	Daerah urban	Pemukiman
220497.783	4243.485	102	22.05	Tanah pertanian	Tanah ladang
672124.741	4815.715	104	67.212	Tanah pertanian	Perkebunan
267626.337	4168.048	102	26.763	Tanah pertanian	Tanah ladang
4382.894	378.97	102	0.438	Tanah pertanian	Tanah ladang
5331.062	311.168	103	0.533	Daerah urban	Pemukiman
16034.575	971.718	102	1.603	Tanah pertanian	Tanah ladang
23280.492	805.773	102	2.328	Tanah pertanian	Tanah ladang
13616.976	983.355	103	1.362	Daerah urban	Pemukiman
7906.336	483.201	103	0.791	Daerah urban	Pemukiman
698202.854	8832.562	104	69.82	Tanah pertanian	Perkebunan
41389.924	1285.713	102	4.139	Tanah pertanian	Tanah ladang
19775.822	894.404	102	1.978	Tanah pertanian	Tanah ladang
20966.563	697.207	104	2.097	Tanah pertanian	Perkebunan
59365.704	1124.835	104	5.937	Tanah pertanian	Perkebunan
82670.916	1696.764	102	8.267	Tanah pertanian	Tanah ladang
11841.01	449.883	103	1.184	Daerah urban	Pemukiman
369249.962	3388.27	104	36.925	Tanah pertanian	Perkebunan
4575.699	310.576	103	0.458	Daerah urban	Pemukiman
2826.525	290.351	103	0.283	Daerah urban	Pemukiman
7137.662	455.704	103	0.714	Daerah urban	Pemukiman
3127.891	232.315	103	0.313	Daerah urban	Pemukiman
6556.34	361.906	103	0.656	Daerah urban	Pemukiman
41115.117	1268.05	103	4.112	Daerah urban	Pemukiman
420614.021	8654.072	104	42.061	Tanah pertanian	Perkebunan
11692.985	477.726	102	1.169	Tanah pertanian	Tanah ladang
12640.186	587.055	103	1.264	Daerah urban	Pemukiman
33.204	74.789	103	0.003	Daerah urban	Pemukiman
102175.425	2226.999	104	10.218	Tanah pertanian	Perkebunan
17.77	68.321	103	0.002	Daerah urban	Pemukiman
3984.129	413.259	103	0.398	Daerah urban	Pemukiman
952.419	616.449	103	0.095	Daerah urban	Pemukiman
76.15	246.52	103	0.008	Daerah urban	Pemukiman
6587.763	362.701	103	0.659	Daerah urban	Pemukiman

265934.735	5129.937	102	26.593	Tanah pertanian	Tanah ladang
43921.304	1525.304	104	4.392	Tanah pertanian	Perkebunan
27998.701	983.411	103	2.8	Daerah urban	Pemukiman
2885.057	539.737	102	0.289	Tanah pertanian	Tanah ladang
19.078	104.498	103	0.002	Daerah urban	Pemukiman
0	0.005	103	0	Daerah urban	Pemukiman
41774.061	1190.537	102	4.177	Tanah pertanian	Tanah ladang
15918.246	562.237	103	1.592	Daerah urban	Pemukiman
30370.896	975.153	103	3.037	Daerah urban	Pemukiman
6965.388	1020.27	102	0.697	Tanah pertanian	Tanah ladang
4334.53	432.2	103	0.433	Daerah urban	Pemukiman
47505.913	1509.297	104	4.751	Tanah pertanian	Perkebunan
13672.168	596.157	102	1.367	Tanah pertanian	Tanah ladang
53433.508	1280.706	104	5.343	Tanah pertanian	Perkebunan
159667.273	2847.672	102	15.967	Tanah pertanian	Tanah ladang
10523.464	412.371	104	1.052	Tanah pertanian	Perkebunan
41.991	69.472	103	0.004	Daerah urban	Pemukiman
41225.372	1111.13	104	4.123	Tanah pertanian	Perkebunan
687.928	125.372	103	0.069	Daerah urban	Pemukiman
9310.775	604.023	103	0.931	Daerah urban	Pemukiman
94.024	201.503	103	0.009	Daerah urban	Pemukiman
66648.611	1690.98	102	6.665	Tanah pertanian	Tanah ladang
22851.971	1191.039	103	2.285	Daerah urban	Pemukiman
6556.806	364.557	103	0.656	Daerah urban	Pemukiman
92.342	146.588	103	0.009	Daerah urban	Pemukiman
44046.364	2126.95	104	4.405	Tanah pertanian	Perkebunan
5248.146	514.293	103	0.525	Daerah urban	Pemukiman
49825.37	1504.864	102	4.983	Tanah pertanian	Tanah ladang
9.887	25.386	103	0.001	Daerah urban	Pemukiman
8.967	17.457	103	0.001	Daerah urban	Pemukiman
21305.533	882.873	103	2.131	Daerah urban	Pemukiman
4178.812	281.224	103	0.418	Daerah urban	Pemukiman
9667.499	401.688	103	0.967	Daerah urban	Pemukiman
11831.806	687.082	103	1.183	Daerah urban	Pemukiman
6.289	42.747	103	0.001	Daerah urban	Pemukiman
3.981	21.301	103	0	Daerah urban	Pemukiman
237568.51	5211.611	102	23.757	Tanah pertanian	Tanah ladang
1.221	6.816	103	0	Daerah urban	Pemukiman
61.662	156.14	103	0.006	Daerah urban	Pemukiman
53488.543	1297.215	104	5.349	Tanah pertanian	Perkebunan
0	0.055	103	0	Daerah urban	Pemukiman
6559.783	363.123	104	0.656	Tanah pertanian	Perkebunan
6631.994	333.151	103	0.663	Daerah urban	Pemukiman
72.317	94.875	103	0.007	Daerah urban	Pemukiman
24695.895	1243.017	102	2.47	Tanah pertanian	Tanah ladang
12706.788	600.22	104	1.271	Tanah pertanian	Perkebunan
5.602	38.058	103	0.001	Daerah urban	Pemukiman
5630.556	321.426	103	0.563	Daerah urban	Pemukiman
8.864	42.316	103	0.001	Daerah urban	Pemukiman
460305.105	4029.466	104	46.031	Tanah pertanian	Perkebunan
18129.942	603.525	104	1.813	Tanah pertanian	Perkebunan
6.284	23.726	103	0.001	Daerah urban	Pemukiman
93977.041	1775.017	104	9.398	Tanah pertanian	Perkebunan
7766.354	378.576	103	0.777	Daerah urban	Pemukiman
3373.266	321.251	103	0.337	Daerah urban	Pemukiman
6.3	52.904	103	0.001	Daerah urban	Pemukiman
33718.232	1566.092	102	3.372	Tanah pertanian	Tanah ladang
41.575	259.963	103	0.004	Daerah urban	Pemukiman
20084.876	621.952	102	2.008	Tanah pertanian	Tanah ladang
7.594	20.349	103	0.001	Daerah urban	Pemukiman
713.477	173.446	103	0.071	Daerah urban	Pemukiman
15905.192	631.802	102	1.591	Tanah pertanian	Tanah ladang
25076.516	994.812	103	2.508	Daerah urban	Pemukiman
76.25	269.31	103	0.008	Daerah urban	Pemukiman
24.579	143.547	103	0.002	Daerah urban	Pemukiman
6215.805	344.179	103	0.622	Daerah urban	Pemukiman
15883.241	669.422	103	1.588	Daerah urban	Pemukiman
12644.102	435.631	103	1.264	Daerah urban	Pemukiman
11845.185	434.369	103	1.185	Daerah urban	Pemukiman
2189.975	194.504	103	0.219	Daerah urban	Pemukiman

5370.061	347.129	103	0.537	Daerah urban	Pemukiman
2404.471	312.196	103	0.24	Daerah urban	Pemukiman
63.758	72.238	103	0.006	Daerah urban	Pemukiman
2814.411	247.395	103	0.281	Daerah urban	Pemukiman
703828.088	7812.873	102	70.383	Tanah pertanian	Tanah ladang
11113.902	461.14	103	1.111	Daerah urban	Pemukiman
7437.822	346.074	103	0.744	Daerah urban	Pemukiman
2895.577	226.267	103	0.29	Daerah urban	Pemukiman
59.274	203.724	103	0.006	Daerah urban	Pemukiman
48924.204	1709.738	104	4.892	Tanah pertanian	Perkebunan
1820.774	238.566	103	0.182	Daerah urban	Pemukiman
31291.298	950.563	103	3.129	Daerah urban	Pemukiman
40132.256	1263.074	104	4.013	Tanah pertanian	Perkebunan
46.301	128.116	103	0.005	Daerah urban	Pemukiman
5697.769	528.297	104	0.57	Tanah pertanian	Perkebunan
22426.217	720.737	102	2.243	Tanah pertanian	Tanah ladang
899291.241	5019.874	102	89.929	Tanah pertanian	Tanah ladang
728060.533	5230.272	102	72.806	Tanah pertanian	Tanah ladang
415921.616	3502.855	102	41.592	Tanah pertanian	Tanah ladang
81.046	181.808	103	0.008	Daerah urban	Pemukiman
64.717	94.94	103	0.006	Daerah urban	Pemukiman
451459.514	4266.587	102	45.146	Tanah pertanian	Tanah ladang
5238.942	300.641	102	0.524	Tanah pertanian	Tanah ladang
223608.965	2612.116	102	22.361	Tanah pertanian	Tanah ladang
24.473	87.911	103	0.002	Daerah urban	Pemukiman
12610.673	508.841	103	1.261	Daerah urban	Pemukiman
17129.345	650.384	103	1.713	Daerah urban	Pemukiman
18992.77	704.458	103	1.899	Daerah urban	Pemukiman
4711.226	286.107	103	0.471	Daerah urban	Pemukiman
5119.257	290.721	103	0.512	Daerah urban	Pemukiman
6530.649	331.674	103	0.653	Daerah urban	Pemukiman
19245.325	856.951	103	1.925	Daerah urban	Pemukiman
4639.996	336.614	103	0.464	Daerah urban	Pemukiman
3546.349	280.038	103	0.355	Daerah urban	Pemukiman
2284.567	199.973	103	0.228	Daerah urban	Pemukiman
7222.446	377.158	103	0.722	Daerah urban	Pemukiman
6679.342	436.671	103	0.668	Daerah urban	Pemukiman
6009.59	326.013	103	0.601	Daerah urban	Pemukiman
8766.495	381.668	103	0.877	Daerah urban	Pemukiman
18499.822	672.644	103	1.85	Daerah urban	Pemukiman
10116.661	450.777	103	1.012	Daerah urban	Pemukiman
6004.178	334.21	103	0.6	Daerah urban	Pemukiman
10059.163	476.113	103	1.006	Daerah urban	Pemukiman
8868.291	381.142	103	0.887	Daerah urban	Pemukiman
18468.195	681.236	103	1.847	Daerah urban	Pemukiman
3604.651	281.011	103	0.36	Daerah urban	Pemukiman
2401.975	205.223	103	0.24	Daerah urban	Pemukiman
7295.377	380.222	103	0.73	Daerah urban	Pemukiman
7077.684	579.23	103	0.708	Daerah urban	Pemukiman
4844.395	341.887	103	0.484	Daerah urban	Pemukiman
5230.565	293.296	103	0.523	Daerah urban	Pemukiman
6585.628	331.237	103	0.659	Daerah urban	Pemukiman
12994.188	671.56	103	1.299	Daerah urban	Pemukiman
17316.905	649.247	103	1.732	Daerah urban	Pemukiman
19413.353	707.479	103	1.941	Daerah urban	Pemukiman
4906.369	288.296	103	0.491	Daerah urban	Pemukiman
1009940.253	13542.393	102	100.994	Tanah pertanian	Tanah ladang
0.11	4.832	102	0	Tanah pertanian	Tanah ladang
10139.078	488.675	103	1.014	Daerah urban	Pemukiman
14507.013	489.455	103	1.451	Daerah urban	Pemukiman
401.768	323.622	103	0.04	Daerah urban	Pemukiman
10611.454	492.49	103	1.061	Daerah urban	Pemukiman
14320.382	492.432	103	1.432	Daerah urban	Pemukiman
166151.89	2927.875	102	16.615	Tanah pertanian	Tanah ladang
457340.412	2958.787	102	45.734	Tanah pertanian	Tanah ladang
53658.039	928.845	102	5.366	Tanah pertanian	Tanah ladang
13649.513	677.991	103	1.365	Daerah urban	Pemukiman
5211.107	401.384	103	0.521	Daerah urban	Pemukiman
610.028	350.177	103	0.061	Daerah urban	Pemukiman
201976.661	3666.684	102	20.198	Tanah pertanian	Tanah ladang

220.102	340.168	103	0.022	Daerah urban	Pemukiman
3384.91	348.283	103	0.338	Daerah urban	Pemukiman
159913.019	3133.593	102	15.991	Tanah pertanian	Tanah ladang
877706.674	6076.876	102	87.771	Tanah pertanian	Tanah ladang
268074.49	4962.009	102	26.807	Tanah pertanian	Tanah ladang
12151.7	526.525	102	1.215	Tanah pertanian	Tanah ladang
254874.543	2931.048	102	25.487	Tanah pertanian	Tanah ladang
60736.261	1273.715	102	6.074	Tanah pertanian	Tanah ladang
274004.818	3737.26	102	27.4	Tanah pertanian	Tanah ladang
97671.131	1549.968	102	9.767	Tanah pertanian	Tanah ladang
65960.202	1569.707	102	6.596	Tanah pertanian	Tanah ladang
5416.891	287.904	103	0.542	Daerah urban	Pemukiman
90440.84	2031.781	102	9.044	Tanah pertanian	Tanah ladang
1465.11	166.467	103	0.147	Daerah urban	Pemukiman
1537.206	182.476	103	0.154	Daerah urban	Pemukiman
7235.479	371.896	103	0.724	Daerah urban	Pemukiman
194.249	457.534	103	0.019	Daerah urban	Pemukiman
216.226	421.186	103	0.022	Daerah urban	Pemukiman
573227.832	6524.533	102	57.323	Tanah pertanian	Tanah ladang
68.824	335.464	103	0.007	Daerah urban	Pemukiman
10834.35	476.586	103	1.083	Daerah urban	Pemukiman
128963.459	2048.298	102	12.896	Tanah pertanian	Tanah ladang
3161.834	246.782	103	0.316	Daerah urban	Pemukiman
7853.479	389.901	103	0.785	Daerah urban	Pemukiman
1029.764	267.094	103	0.103	Daerah urban	Pemukiman
3484.045	238.192	103	0.348	Daerah urban	Pemukiman
7020.014	372.459	103	0.702	Daerah urban	Pemukiman
16664.785	660.404	103	1.666	Daerah urban	Pemukiman
3.003	29.041	103	0	Daerah urban	Pemukiman
247314.94	4047.718	102	24.731	Tanah pertanian	Tanah ladang
40451.092	866.412	104	4.045	Tanah pertanian	Perkebunan
7077.678	430.964	103	0.708	Daerah urban	Pemukiman
5267.785	407.358	103	0.527	Daerah urban	Pemukiman
27845.785	937.613	103	2.785	Daerah urban	Pemukiman
6023.291	375.672	103	0.602	Daerah urban	Pemukiman
54542.152	2426.009	103	5.454	Daerah urban	Pemukiman
33564.906	1326.268	103	3.356	Daerah urban	Pemukiman
3068.288	255.588	103	0.307	Daerah urban	Pemukiman
6591.996	399.287	103	0.659	Daerah urban	Pemukiman
6496.52	366.904	103	0.65	Daerah urban	Pemukiman
19526.919	838.827	103	1.953	Daerah urban	Pemukiman
36583.916	1283.127	103	3.658	Daerah urban	Pemukiman
31544.443	1349.532	103	3.154	Daerah urban	Pemukiman
53514.829	2107.102	103	5.351	Daerah urban	Pemukiman
5350.808	274.77	103	0.535	Daerah urban	Pemukiman
20436.017	884.008	103	2.044	Daerah urban	Pemukiman
32864.502	893.12	103	3.286	Daerah urban	Pemukiman
277945.189	8341.651	103	27.795	Daerah urban	Pemukiman
16401.118	718.962	103	1.64	Daerah urban	Pemukiman
18463.577	979.643	103	1.846	Daerah urban	Pemukiman
15694.434	1050.699	103	1.569	Daerah urban	Pemukiman
6330.474	317.641	103	0.633	Daerah urban	Pemukiman
109142.917	2799.545	103	10.914	Daerah urban	Pemukiman
18791.802	969.845	103	1.879	Daerah urban	Pemukiman
7974.322	545.299	103	0.797	Daerah urban	Pemukiman
2872.583	268.832	103	0.287	Daerah urban	Pemukiman
18215.162	897.249	103	1.822	Daerah urban	Pemukiman
11469.574	604.41	103	1.147	Daerah urban	Pemukiman
4591.151	308.74	103	0.459	Daerah urban	Pemukiman
16741.51	709.742	103	1.674	Daerah urban	Pemukiman
5035.322	430.98	103	0.504	Daerah urban	Pemukiman
7222.968	564.327	103	0.722	Daerah urban	Pemukiman
3258.625	291.624	103	0.326	Daerah urban	Pemukiman
14321.401	751.769	103	1.432	Daerah urban	Pemukiman
23428.982	926.989	103	2.343	Daerah urban	Pemukiman
8443.4	596.648	103	0.844	Daerah urban	Pemukiman
13902.137	793.453	103	1.39	Daerah urban	Pemukiman
3760.924	276.992	103	0.376	Daerah urban	Pemukiman
6293.114	458.191	103	0.629	Daerah urban	Pemukiman
16176.957	771.438	103	1.618	Daerah urban	Pemukiman

69.446	178.774	103	0.007	Daerah urban	Pemukiman
11249.564	863.468	103	1.125	Daerah urban	Pemukiman
18381.207	668.845	103	1.838	Daerah urban	Pemukiman
6089.709	395.246	103	0.609	Daerah urban	Pemukiman
30552.621	1009.297	103	3.055	Daerah urban	Pemukiman
18414.416	721.466	103	1.841	Daerah urban	Pemukiman
20925.028	683.428	103	2.093	Daerah urban	Pemukiman
17445.154	615.408	103	1.745	Daerah urban	Pemukiman
168.507	154.26	103	0.017	Daerah urban	Pemukiman
13037.002	559.381	103	1.304	Daerah urban	Pemukiman
4300.571	306.119	103	0.43	Daerah urban	Pemukiman
3221.277	238.298	103	0.322	Daerah urban	Pemukiman
12535.27	738.246	103	1.254	Daerah urban	Pemukiman
8678.468	446.729	103	0.868	Daerah urban	Pemukiman
58122.56	2907.359	103	5.812	Daerah urban	Pemukiman
9049.682	613.005	103	0.905	Daerah urban	Pemukiman
8110.566	460.194	103	0.811	Daerah urban	Pemukiman
10947.726	454.366	103	1.095	Daerah urban	Pemukiman
159899.574	5006.465	103	15.99	Daerah urban	Pemukiman
4998.871	378.678	103	0.5	Daerah urban	Pemukiman
15279564.04	112935.869	102	1527.956	Tanah pertanian	Tanah ladang
0.126	2.595	102	0	Tanah pertanian	Tanah ladang
5738.933	408.245	103	0.574	Daerah urban	Pemukiman
8398.492	394.9	103	0.84	Daerah urban	Pemukiman
15.938	43.491	103	0.002	Daerah urban	Pemukiman
4561.059	294.641	103	0.456	Daerah urban	Pemukiman
2764.817	503.981	103	0.276	Daerah urban	Pemukiman
37.111	47.483	103	0.004	Daerah urban	Pemukiman
5764.679	378.37	103	0.576	Daerah urban	Pemukiman
11868.083	749.128	103	1.187	Daerah urban	Pemukiman
27264.627	1098.814	103	2.726	Daerah urban	Pemukiman
6182.157	423.601	103	0.618	Daerah urban	Pemukiman
11133.333	466.84	103	1.113	Daerah urban	Pemukiman
37095.735	1393.159	103	3.71	Daerah urban	Pemukiman
43.198	45.123	103	0.004	Daerah urban	Pemukiman
9954.311	475.663	103	0.995	Daerah urban	Pemukiman
5531.465	340.209	103	0.553	Daerah urban	Pemukiman
557.951	361.473	103	0.056	Daerah urban	Pemukiman
39.182	164.558	103	0.004	Daerah urban	Pemukiman
60.692	68.674	103	0.006	Daerah urban	Pemukiman
12.52	28.523	103	0.001	Daerah urban	Pemukiman
22385.219	849.256	103	2.239	Daerah urban	Pemukiman
69.488	327.404	103	0.007	Daerah urban	Pemukiman
147.669	249.29	103	0.015	Daerah urban	Pemukiman
11452.271	774.586	103	1.145	Daerah urban	Pemukiman
35121.385	1839.867	103	3.512	Daerah urban	Pemukiman
9019.995	490.311	103	0.902	Daerah urban	Pemukiman
22724.845	769.239	103	2.272	Daerah urban	Pemukiman
8886.066	772.824	103	0.889	Daerah urban	Pemukiman
7757.517	436.497	103	0.776	Daerah urban	Pemukiman
19.671	34.165	103	0.002	Daerah urban	Pemukiman
196.003	575.686	103	0.02	Daerah urban	Pemukiman
137.534	478.037	103	0.014	Daerah urban	Pemukiman
27719.492	885.371	103	2.772	Daerah urban	Pemukiman
41328508.23	155782.567	101	4132.851	Hutan	Hutan
0.013	0.612	103	0	Daerah urban	Pemukiman
6232.045	339.783	103	0.623	Daerah urban	Pemukiman
14657.841	604.748	103	1.466	Daerah urban	Pemukiman
10452067.2	48882.711	101	1045.207	Hutan	Hutan
4649.515	379.488	103	0.465	Daerah urban	Pemukiman
22142.659	1403.752	103	2.214	Daerah urban	Pemukiman
19971.09	993.63	103	1.997	Daerah urban	Pemukiman
834448.034	7555.215	102	83.445	Tanah pertanian	Tanah ladang
214.251	633.266	103	0.021	Daerah urban	Pemukiman
14.554	60.45	103	0.001	Daerah urban	Pemukiman
25511.74	1321.006	103	2.551	Daerah urban	Pemukiman
25828.175	1038.448	103	2.583	Daerah urban	Pemukiman
92.76	128.9	103	0.009	Daerah urban	Pemukiman
5587.463	303.499	103	0.559	Daerah urban	Pemukiman
4792.786	390.722	103	0.479	Daerah urban	Pemukiman

20678.181	752.526	103	2.068	Daerah urban	Pemukiman
33360.509	1710.585	103	3.336	Daerah urban	Pemukiman
14016.984	569.758	103	1.402	Daerah urban	Pemukiman
2841.211	221.739	103	0.284	Daerah urban	Pemukiman
1753455.485	21476.073	101	175.346	Hutan	Hutan
0.553	5.811	101	0	Hutan	Hutan
1864902.435	12803.91	103	186.49	Daerah urban	Pemukiman
510.524	107.119	103	0.051	Daerah urban	Pemukiman
1281912.134	8905.032	103	128.191	Daerah urban	Pemukiman
73107.871	1443.256	103	7.311	Daerah urban	Pemukiman
52750.664	1354.762	103	5.275	Daerah urban	Pemukiman
5814614.051	43567.764	104	581.461	Tanah pertanian	Perkebunan
49.517	188.879	103	0.005	Daerah urban	Pemukiman
19625.798	560.277	103	1.963	Daerah urban	Pemukiman
709936.939	9834.809	103	70.994	Daerah urban	Pemukiman
223325.677	5629.724	103	22.333	Daerah urban	Pemukiman
28057.176	2753.983	103	2.806	Daerah urban	Pemukiman
230.822	280.702	103	0.023	Daerah urban	Pemukiman
5.583	32.016	103	0.001	Daerah urban	Pemukiman
163861.506	2291.3	103	16.386	Daerah urban	Pemukiman
392484.762	10181.31	103	39.248	Daerah urban	Pemukiman
92.168	230.152	103	0.009	Daerah urban	Pemukiman
1210.533	421.652	103	0.121	Daerah urban	Pemukiman
337947.95	3913.96	103	33.795	Daerah urban	Pemukiman
4151183.57	35033.634	104	415.118	Tanah pertanian	Perkebunan
0.552	3.521	104	0	Tanah pertanian	Perkebunan
0.36	7.407	104	0	Tanah pertanian	Perkebunan
31514.388	1064.627	103	3.151	Daerah urban	Pemukiman
46405.643	2346.298	103	4.641	Daerah urban	Pemukiman
113.101	347.827	103	0.011	Daerah urban	Pemukiman
54270.12	2914.198	103	5.427	Daerah urban	Pemukiman
198.202	457.038	103	0.02	Daerah urban	Pemukiman
16749.328	593.42	103	1.675	Daerah urban	Pemukiman
30852.299	820.467	103	3.085	Daerah urban	Pemukiman
18.273	82.596	103	0.002	Daerah urban	Pemukiman
162359.655	4709.179	103	16.236	Daerah urban	Pemukiman
6327.571	632.107	103	0.633	Daerah urban	Pemukiman
22830.801	687.039	103	2.283	Daerah urban	Pemukiman
265538.854	4295.269	103	26.554	Daerah urban	Pemukiman
29256.163	728.337	103	2.926	Daerah urban	Pemukiman
1795956.986	23230.781	103	179.596	Daerah urban	Pemukiman
86848.847	1627.781	103	8.685	Daerah urban	Pemukiman
22145.019	779.36	103	2.215	Daerah urban	Pemukiman
37724.632	2414.952	103	3.772	Daerah urban	Pemukiman
40.059	120.148	103	0.004	Daerah urban	Pemukiman
47625.354	1618.093	103	4.763	Daerah urban	Pemukiman
8814548.234	68006.722	104	881.455	Tanah pertanian	Perkebunan
47214.29	1508.224	103	4.721	Daerah urban	Pemukiman
88101.704	2113.749	103	8.81	Daerah urban	Pemukiman
17591.452	635.997	103	1.759	Daerah urban	Pemukiman
51575.846	1559.042	103	5.158	Daerah urban	Pemukiman
11316.395	433.537	103	1.132	Daerah urban	Pemukiman
26863.026	821.015	103	2.686	Daerah urban	Pemukiman
19.434	153.496	103	0.002	Daerah urban	Pemukiman
71769.274	2860.053	103	7.177	Daerah urban	Pemukiman
6302.982	331.193	103	0.63	Daerah urban	Pemukiman
8949.015	390.09	103	0.895	Daerah urban	Pemukiman
19939.429	964.95	103	1.994	Daerah urban	Pemukiman
8401.796	388.619	103	0.84	Daerah urban	Pemukiman
30548.386	760.223	103	3.055	Daerah urban	Pemukiman
26830.376	673.608	103	2.683	Daerah urban	Pemukiman
11262.196	462.616	103	1.126	Daerah urban	Pemukiman
267650.416	7273.796	103	26.765	Daerah urban	Pemukiman
44288.19	1092.949	103	4.429	Daerah urban	Pemukiman
59821.748	1284.241	103	5.982	Daerah urban	Pemukiman
53013.079	1361.766	103	5.301	Daerah urban	Pemukiman
19406.767	1170.607	103	1.941	Daerah urban	Pemukiman
5908795.121	43418.629	102	590.88	Tanah pertanian	Tanah ladang
68603.217	1637.479	103	6.86	Daerah urban	Pemukiman
15893.622	679.974	103	1.589	Daerah urban	Pemukiman

7046,516	337,555	103	0,705	Daerah urban	Pemukiman
28445,335	1015,92	103	2,845	Daerah urban	Pemukiman
113351,544	1882,443	103	11,335	Daerah urban	Pemukiman
15524,883	518,978	103	1,552	Daerah urban	Pemukiman
121768,857	1895,412	103	12,177	Daerah urban	Pemukiman
37898,114	1077,222	103	3,784	Daerah urban	Pemukiman
17123,42	550,769	103	1,712	Daerah urban	Pemukiman
6458,758	344,203	103	0,646	Daerah urban	Pemukiman
14218,585	516,453	103	1,422	Daerah urban	Pemukiman
2425,778	246,256	103	0,243	Daerah urban	Pemukiman
17409,785	661,498	103	1,741	Daerah urban	Pemukiman
5633,213	295,397	103	0,563	Daerah urban	Pemukiman
18062,77	637,458	103	1,806	Daerah urban	Pemukiman
6090,427	435,852	103	0,609	Daerah urban	Pemukiman
47845,628	937,844	103	4,785	Daerah urban	Pemukiman
50153,649	951,039	103	5,015	Daerah urban	Pemukiman
11565,368	449,21	103	1,157	Daerah urban	Pemukiman
22919,601	930,53	103	2,292	Daerah urban	Pemukiman
42796,33	814,059	103	4,28	Daerah urban	Pemukiman
9961,559	440,68	103	0,996	Daerah urban	Pemukiman
4832,686	453,007	103	0,483	Daerah urban	Pemukiman
39109,556	879,007	103	3,911	Daerah urban	Pemukiman
94764,258	2135,436	103	9,476	Daerah urban	Pemukiman
39003,505	883,173	103	3,9	Daerah urban	Pemukiman
67775,019	1633,107	103	6,778	Daerah urban	Pemukiman
16451,237	690,622	103	1,645	Daerah urban	Pemukiman
7376,469	345,484	103	0,738	Daerah urban	Pemukiman
29215,443	1038,97	103	2,922	Daerah urban	Pemukiman
15395,996	522,087	103	1,54	Daerah urban	Pemukiman
21212,91	856,878	103	2,121	Daerah urban	Pemukiman
89759,113	1839,433	103	8,976	Daerah urban	Pemukiman
37408,894	1700,913	103	3,741	Daerah urban	Pemukiman
5037,12	374,085	103	0,504	Daerah urban	Pemukiman
12182,161	526,44	103	1,218	Daerah urban	Pemukiman
32,466	218,759	103	0,003	Daerah urban	Pemukiman
47853,632	1428,971	103	4,785	Daerah urban	Pemukiman
21265,918	711,142	103	2,127	Daerah urban	Pemukiman
95262,106	1854,296	103	9,526	Daerah urban	Pemukiman
18940,751	779,753	103	1,894	Daerah urban	Pemukiman
7361222,622	61581,907	102	736,122	Tanah pertanian	Tanah ladang
3,24	9,408	102	0	Tanah pertanian	Tanah ladang
156,01	284,494	103	0,016	Daerah urban	Pemukiman
91,549	115,703	103	0,009	Daerah urban	Pemukiman
99,41	101,492	103	0,01	Daerah urban	Pemukiman
56,383	79,823	103	0,006	Daerah urban	Pemukiman
8042,651	454,016	103	0,804	Daerah urban	Pemukiman
24176,753	738,915	103	2,418	Daerah urban	Pemukiman
12247,488	494,172	103	1,225	Daerah urban	Pemukiman
33306,484	1064,954	103	3,331	Daerah urban	Pemukiman
144,288	162,984	103	0,014	Daerah urban	Pemukiman
20487,364	534,285	103	2,049	Daerah urban	Pemukiman
458,985	542,905	103	0,046	Daerah urban	Pemukiman
20,063	105,128	103	0,002	Daerah urban	Pemukiman
26981,545	727,175	103	2,698	Daerah urban	Pemukiman
7731,64	402,464	103	0,773	Daerah urban	Pemukiman
6385,971	400,214	103	0,639	Daerah urban	Pemukiman
709,372	258,551	103	0,071	Daerah urban	Pemukiman
10709,109	609,176	103	1,071	Daerah urban	Pemukiman
5526,812	368,319	103	0,553	Daerah urban	Pemukiman
48898,807	1249,938	103	4,889	Daerah urban	Pemukiman
4431,685	369,408	103	0,443	Daerah urban	Pemukiman
35,089	95,052	103	0,004	Daerah urban	Pemukiman
11540,545	578,268	103	1,154	Daerah urban	Pemukiman
16797,189	544,587	103	1,68	Daerah urban	Pemukiman
97262,46	2095,917	103	9,726	Daerah urban	Pemukiman
3854,533	245,952	103	0,385	Daerah urban	Pemukiman
8155,219	414,639	103	0,816	Daerah urban	Pemukiman
18307,459	719,972	103	1,831	Daerah urban	Pemukiman
23329,316	617,982	103	2,333	Daerah urban	Pemukiman
15623,555	495,869	103	1,562	Daerah urban	Pemukiman

6711.486	402.395	103	0.671	Daerah urban	Pemukiman
5205.992	307.241	103	0.521	Daerah urban	Pemukiman
12219.572	530.257	103	1.222	Daerah urban	Pemukiman
5130.083	348.976	103	0.513	Daerah urban	Pemukiman
50219.336	1115.725	103	5.022	Daerah urban	Pemukiman
22495.918	669.833	103	2.25	Daerah urban	Pemukiman
30584.277	718.188	103	3.058	Daerah urban	Pemukiman
41404.303	1136.331	103	4.14	Daerah urban	Pemukiman
8002.225	391.745	103	0.8	Daerah urban	Pemukiman
24001.206	670.138	103	2.4	Daerah urban	Pemukiman
27118.424	714.445	103	2.712	Daerah urban	Pemukiman
19050.53	580.033	103	1.905	Daerah urban	Pemukiman
12356.748	429.153	103	1.236	Daerah urban	Pemukiman
19742.09	692.866	103	1.974	Daerah urban	Pemukiman
10740.563	465.628	103	1.074	Daerah urban	Pemukiman
4328.585	317.098	103	0.433	Daerah urban	Pemukiman
10292.62	387.088	103	1.029	Daerah urban	Pemukiman
9056.07	408.002	103	0.906	Daerah urban	Pemukiman
14140.179	747.055	103	1.414	Daerah urban	Pemukiman
15105.486	631.889	103	1.511	Daerah urban	Pemukiman
9347.347	381.205	103	0.935	Daerah urban	Pemukiman
15914.95	680.207	103	1.591	Daerah urban	Pemukiman
6804.756	315.319	103	0.68	Daerah urban	Pemukiman
37769.977	829.551	103	3.777	Daerah urban	Pemukiman
11275.92	487.351	103	1.128	Daerah urban	Pemukiman
5957.353	317.145	103	0.596	Daerah urban	Pemukiman
10196.151	453.035	103	1.02	Daerah urban	Pemukiman
20586.14	575.59	103	2.059	Daerah urban	Pemukiman
40919.71	1244.188	103	4.092	Daerah urban	Pemukiman
5.74	14.796	103	0.001	Daerah urban	Pemukiman
85105.317	1511.253	103	8.511	Daerah urban	Pemukiman
14.118	96.695	103	0.001	Daerah urban	Pemukiman
4294.673	312.187	103	0.429	Daerah urban	Pemukiman
11131.428	646.982	103	1.113	Daerah urban	Pemukiman
36837.626	924.706	103	3.684	Daerah urban	Pemukiman
18807.222	678.039	103	1.881	Daerah urban	Pemukiman
16796.513	589.8	103	1.68	Daerah urban	Pemukiman
41400.442	920.546	103	4.14	Daerah urban	Pemukiman
30612.769	683.644	103	3.061	Daerah urban	Pemukiman
7579.87	353.096	103	0.758	Daerah urban	Pemukiman
36980.381	763.3	103	3.698	Daerah urban	Pemukiman
38570.655	795.864	103	3.857	Daerah urban	Pemukiman
782.479	148.029	103	0.078	Daerah urban	Pemukiman
4079.965	313.265	103	0.408	Daerah urban	Pemukiman
10421.507	408.103	103	1.042	Daerah urban	Pemukiman
14449.331	791.469	103	1.445	Daerah urban	Pemukiman
18264.361	552.933	103	1.826	Daerah urban	Pemukiman
12454.972	451.673	103	1.245	Daerah urban	Pemukiman
4255.937	264.616	103	0.426	Daerah urban	Pemukiman
29654.694	748.989	103	2.965	Daerah urban	Pemukiman
4961.115	336.41	103	0.496	Daerah urban	Pemukiman
3506.423	241.684	103	0.351	Daerah urban	Pemukiman
4529.673	274.107	103	0.453	Daerah urban	Pemukiman
50145.762	1106.111	103	5.015	Daerah urban	Pemukiman
7938.334	365.952	103	0.794	Daerah urban	Pemukiman
15290.091	626.706	103	1.529	Daerah urban	Pemukiman
21572.975	593.816	103	2.157	Daerah urban	Pemukiman
8394.56	511.323	103	0.839	Daerah urban	Pemukiman
10395.437	475.801	103	1.04	Daerah urban	Pemukiman
16667	554.18	103	1.667	Daerah urban	Pemukiman
25848.465	662.368	103	2.585	Daerah urban	Pemukiman
14925.11	518.163	103	1.493	Daerah urban	Pemukiman
32822.207	693.711	103	3.282	Daerah urban	Pemukiman
15378.842	538.5	103	1.538	Daerah urban	Pemukiman
15180.36	507.252	103	1.518	Daerah urban	Pemukiman
2188.355	201.97	103	0.219	Daerah urban	Pemukiman
136.501	148.879	103	0.014	Daerah urban	Pemukiman
15479.901	508.016	103	1.548	Daerah urban	Pemukiman
24890.909	804.775	103	2.489	Daerah urban	Pemukiman
11645.737	432.033	103	1.165	Daerah urban	Pemukiman

7896.538	416.069	103	0.79	Daerah urban	Pemukiman
22971.737	696.285	103	2.297	Daerah urban	Pemukiman
13543.471	579.779	103	1.354	Daerah urban	Pemukiman
13852.178	606.14	103	1.385	Daerah urban	Pemukiman
6790.017	321.68	103	0.679	Daerah urban	Pemukiman
11276.78	425.405	103	1.128	Daerah urban	Pemukiman
9102.294	384.173	103	0.91	Daerah urban	Pemukiman
74080.171	1681.062	103	7.408	Daerah urban	Pemukiman
41758.965	896.396	103	4.176	Daerah urban	Pemukiman
10596.983	424.859	103	1.06	Daerah urban	Pemukiman
15785.255	523.031	103	1.579	Daerah urban	Pemukiman
8278.964	409.278	103	0.828	Daerah urban	Pemukiman
14667.152	502.533	103	1.467	Daerah urban	Pemukiman
14768.547	526.442	103	1.477	Daerah urban	Pemukiman
15461.414	522.779	103	1.546	Daerah urban	Pemukiman
26024.309	660.718	103	2.602	Daerah urban	Pemukiman
22370.02	606.464	103	2.237	Daerah urban	Pemukiman
10839.012	474.556	103	1.084	Daerah urban	Pemukiman
8442.589	378.481	103	0.844	Daerah urban	Pemukiman
29784.272	747.578	103	2.978	Daerah urban	Pemukiman
4376.965	281.031	103	0.438	Daerah urban	Pemukiman
5229.544	338.46	103	0.523	Daerah urban	Pemukiman
3570.204	302.135	103	0.357	Daerah urban	Pemukiman
11175.321	428.147	103	1.118	Daerah urban	Pemukiman
37111.343	766.28	103	3.711	Daerah urban	Pemukiman
29552.47	672.61	103	2.955	Daerah urban	Pemukiman
8278.964	369.042	103	0.828	Daerah urban	Pemukiman
6813.158	400.637	103	0.881	Daerah urban	Pemukiman
27210.889	729.249	103	2.721	Daerah urban	Pemukiman
8077.072	407.098	103	0.808	Daerah urban	Pemukiman
93.247	231.447	103	0.009	Daerah urban	Pemukiman
11011.937	626.306	103	1.101	Daerah urban	Pemukiman
20609.266	537.681	103	2.061	Daerah urban	Pemukiman
11500.451	649.456	103	1.15	Daerah urban	Pemukiman
94.687	214.081	103	0.009	Daerah urban	Pemukiman
171.608	339.494	103	0.017	Daerah urban	Pemukiman
4308.57	324.084	103	0.431	Daerah urban	Pemukiman
18431.623	680.195	103	1.843	Daerah urban	Pemukiman
17216.583	599.094	103	1.722	Daerah urban	Pemukiman
25940.212	805.394	103	2.594	Daerah urban	Pemukiman
38424.812	806.864	103	3.842	Daerah urban	Pemukiman
14765.61	806.277	103	1.477	Daerah urban	Pemukiman
18059.908	554.363	103	1.806	Daerah urban	Pemukiman
15362.177	631.245	103	1.536	Daerah urban	Pemukiman
919.228	159.647	103	0.092	Daerah urban	Pemukiman
12641.012	448.401	103	1.264	Daerah urban	Pemukiman
33005.138	689.131	103	3.301	Daerah urban	Pemukiman
8656.174	513.724	103	0.866	Daerah urban	Pemukiman
50630.951	1114.621	103	5.063	Daerah urban	Pemukiman
3765.943	254.584	103	0.377	Daerah urban	Pemukiman
17121.565	569.097	103	1.712	Daerah urban	Pemukiman
10332.77	457.812	103	1.033	Daerah urban	Pemukiman
5922.33	319.941	103	0.592	Daerah urban	Pemukiman
27418.759	720.021	103	2.742	Daerah urban	Pemukiman
23904.067	675.532	103	2.39	Daerah urban	Pemukiman
30361.445	719.76	103	3.036	Daerah urban	Pemukiman
22496.751	673.009	103	2.25	Daerah urban	Pemukiman
8592.942	397.047	103	0.859	Daerah urban	Pemukiman
9349.916	379.617	103	0.935	Daerah urban	Pemukiman
15222.092	639.326	103	1.522	Daerah urban	Pemukiman
12309.711	529.237	103	1.231	Daerah urban	Pemukiman
5269.306	351.412	103	0.527	Daerah urban	Pemukiman
15935.74	503.675	103	1.594	Daerah urban	Pemukiman
24254.215	629.301	103	2.425	Daerah urban	Pemukiman
6738.05	348.354	103	0.674	Daerah urban	Pemukiman
4920.324	311.559	103	0.492	Daerah urban	Pemukiman
16137.858	693.057	103	1.614	Daerah urban	Pemukiman
11265.781	503.426	103	1.127	Daerah urban	Pemukiman
41027.86	1139.232	103	4.103	Daerah urban	Pemukiman
50392.146	1116.852	103	5.039	Daerah urban	Pemukiman

20046.362	697.621	103	2.005	Daerah urban	Pemukiman
14220.398	736.554	103	1.422	Daerah urban	Pemukiman
9366.623	427.639	103	0.937	Daerah urban	Pemukiman
18990.058	743.845	103	1.899	Daerah urban	Pemukiman
12527.777	431.527	103	1.253	Daerah urban	Pemukiman
18864.986	587.181	103	1.886	Daerah urban	Pemukiman
11587.777	603.108	103	1.159	Daerah urban	Pemukiman
16366.942	551.917	103	1.637	Daerah urban	Pemukiman
3804.249	250.68	103	0.39	Daerah urban	Pemukiman
98008.394	2103.724	103	9.801	Daerah urban	Pemukiman
8266.381	416.099	103	0.827	Daerah urban	Pemukiman
6439.316	376.783	103	0.644	Daerah urban	Pemukiman
6215.513	335.809	103	0.622	Daerah urban	Pemukiman
8540.844	546.501	103	0.854	Daerah urban	Pemukiman
31235.106	906.129	103	3.124	Daerah urban	Pemukiman
17886296.66	106412.246	104	1788.63	Tanah pertanian	Perkebunan
8566.733	517.299	103	0.857	Daerah urban	Pemukiman
8720.423	525.954	103	0.872	Daerah urban	Pemukiman
1010721.202	8117.251	104	101.072	Tanah pertanian	Perkebunan
17261.788	524.373	103	1.726	Daerah urban	Pemukiman
1340.492	186.264	103	0.134	Daerah urban	Pemukiman
45607.26	1077.778	103	4.561	Daerah urban	Pemukiman
15438.297	519.246	103	1.544	Daerah urban	Pemukiman
7055.704	399.425	103	0.706	Daerah urban	Pemukiman
31428.912	985.786	103	3.143	Daerah urban	Pemukiman
9666.508	403.818	103	0.967	Daerah urban	Pemukiman
3924.174	264	103	0.392	Daerah urban	Pemukiman
71848.606	1543.943	103	7.185	Daerah urban	Pemukiman
29451.654	771.319	103	2.945	Daerah urban	Pemukiman
21051.007	874.669	103	2.105	Daerah urban	Pemukiman
7390.572	359.303	103	0.739	Daerah urban	Pemukiman
14150.638	566.736	103	1.415	Daerah urban	Pemukiman
11244.756	454.755	103	1.124	Daerah urban	Pemukiman
3881983.255	29105.347	102	388.198	Tanah pertanian	Tanah ladang
1830.38	252.743	103	0.183	Daerah urban	Pemukiman
984.123	232.011	103	0.098	Daerah urban	Pemukiman
2219.759	190.794	103	0.222	Daerah urban	Pemukiman
33983.296	939.555	103	3.398	Daerah urban	Pemukiman
381404.147	5080.934	102	38.14	Tanah pertanian	Tanah ladang
2929.56	279.535	103	0.293	Daerah urban	Pemukiman
7019.88	366.657	103	0.702	Daerah urban	Pemukiman
305.004	460.679	103	0.031	Daerah urban	Pemukiman
7091.968	620.773	103	0.709	Daerah urban	Pemukiman
28747.455	664.125	103	2.875	Daerah urban	Pemukiman
45177.858	896.568	103	4.518	Daerah urban	Pemukiman
1072.986	243.362	103	0.107	Daerah urban	Pemukiman
365044.699	5625.208	102	36.504	Tanah pertanian	Tanah ladang
2.215	24.384	103	0	Daerah urban	Pemukiman
8011.037	371.27	103	0.801	Daerah urban	Pemukiman
7828.369	349.659	103	0.783	Daerah urban	Pemukiman
4611.433	321.009	103	0.461	Daerah urban	Pemukiman
11368.821	494.083	103	1.137	Daerah urban	Pemukiman
11128.617	603.007	103	1.113	Daerah urban	Pemukiman
2955.749	280.169	103	0.296	Daerah urban	Pemukiman
6989.096	440.221	103	0.699	Daerah urban	Pemukiman
4463.177	328.392	103	0.446	Daerah urban	Pemukiman
2225.193	258.549	103	0.223	Daerah urban	Pemukiman
24202.439	995.535	103	2.42	Daerah urban	Pemukiman
4759.756	303.783	103	0.476	Daerah urban	Pemukiman
14704.323	691.428	103	1.47	Daerah urban	Pemukiman
10075.741	563.942	103	1.008	Daerah urban	Pemukiman
145.8	226.733	103	0.015	Daerah urban	Pemukiman
23726.571	751.447	103	2.373	Daerah urban	Pemukiman
28316.283	801.74	103	2.832	Daerah urban	Pemukiman
11090.227	488.581	103	1.109	Daerah urban	Pemukiman
9583.799	534.866	103	0.958	Daerah urban	Pemukiman
0.006	1.347	103	0	Daerah urban	Pemukiman
43016.452	1603.031	103	4.302	Daerah urban	Pemukiman
0.005	1.162	103	0	Daerah urban	Pemukiman
116.401	55.397	103	0.012	Daerah urban	Pemukiman

49.732	56.612	103	0.005	Daerah urban	Pemukiman
5625.234	345.557	103	0.563	Daerah urban	Pemukiman
1612.946	208.34	103	0.161	Daerah urban	Pemukiman
14.204	116.261	103	0.001	Daerah urban	Pemukiman
6549.98	327.685	103	0.655	Daerah urban	Pemukiman
863.041	174.639	103	0.086	Daerah urban	Pemukiman
56.352	126.975	103	0.006	Daerah urban	Pemukiman
21182.512	647.902	103	2.118	Daerah urban	Pemukiman
7106862.118	60428.41	102	710.686	Tanah pertanian	Tanah ladang
0.03	2.003	102	0	Tanah pertanian	Tanah ladang
9620.726	531.386	103	0.962	Daerah urban	Pemukiman
7592.665	399.522	103	0.759	Daerah urban	Pemukiman
30677.977	1142.218	103	3.068	Daerah urban	Pemukiman
6109.579	391.942	103	0.611	Daerah urban	Pemukiman
4887.346	440.007	103	0.489	Daerah urban	Pemukiman
5735.057	312.866	103	0.574	Daerah urban	Pemukiman
16249.842	1032.612	103	1.625	Daerah urban	Pemukiman
55714.175	2550.067	103	5.571	Daerah urban	Pemukiman
17789.442	606.316	103	1.779	Daerah urban	Pemukiman
4146.095	280.062	103	0.415	Daerah urban	Pemukiman
88216.959	2596.201	103	8.822	Daerah urban	Pemukiman
3582.385	249.316	103	0.358	Daerah urban	Pemukiman
20777.044	1052.041	103	2.078	Daerah urban	Pemukiman
102782.626	3341.742	103	10.278	Daerah urban	Pemukiman
603.495	101.725	103	0.06	Daerah urban	Pemukiman
3351.179	289.217	103	0.335	Daerah urban	Pemukiman
34477.68	1194.976	103	3.448	Daerah urban	Pemukiman
20193.623	723.264	103	2.019	Daerah urban	Pemukiman
26843.798	1026.069	103	2.684	Daerah urban	Pemukiman
11293.207	456.867	103	1.129	Daerah urban	Pemukiman
4252.949	817.206	103	0.425	Daerah urban	Pemukiman
81263.801	1244.892	103	8.126	Daerah urban	Pemukiman
52743.45	1448.696	103	5.274	Daerah urban	Pemukiman
45505.863	1405.445	103	4.551	Daerah urban	Pemukiman
3066.645	238.616	103	0.307	Daerah urban	Pemukiman
57506.691	1721.38	103	5.751	Daerah urban	Pemukiman
32118.369	930.02	103	3.212	Daerah urban	Pemukiman
35953.492	1514.682	103	3.595	Daerah urban	Pemukiman
88821.364	2377.013	103	8.882	Daerah urban	Pemukiman
26159.109	1121.34	103	2.616	Daerah urban	Pemukiman
54254.198	1535.902	103	5.425	Daerah urban	Pemukiman
490.617	126.712	103	0.049	Daerah urban	Pemukiman
4691.13	516.507	103	0.469	Daerah urban	Pemukiman
45500.925	1502.349	103	4.55	Daerah urban	Pemukiman
72.777	165.664	103	0.007	Daerah urban	Pemukiman
277.402	168.473	103	0.028	Daerah urban	Pemukiman
4546.229	333.845	103	0.455	Daerah urban	Pemukiman
3711.279	439.587	103	0.371	Daerah urban	Pemukiman
1593.251	568.709	103	0.159	Daerah urban	Pemukiman
79593.639	2346.791	103	7.959	Daerah urban	Pemukiman
20625.743	752.411	103	2.063	Daerah urban	Pemukiman
25210.451	804.562	103	2.521	Daerah urban	Pemukiman
96612.839	2261.162	103	9.661	Daerah urban	Pemukiman
19946.93	591.385	103	1.995	Daerah urban	Pemukiman
3158.113	234.571	103	0.316	Daerah urban	Pemukiman
1472.034	209.717	103	0.147	Daerah urban	Pemukiman
1913.254	194.785	103	0.191	Daerah urban	Pemukiman
7753.234	467.928	103	0.775	Daerah urban	Pemukiman
17020.764	843.342	103	1.702	Daerah urban	Pemukiman
7470907.81	87702.449	102	747.091	Tanah pertanian	Tanah ladang
18.206	42.621	103	0.002	Daerah urban	Pemukiman
158.712	105.636	103	0.016	Daerah urban	Pemukiman
86.807	120.092	103	0.009	Daerah urban	Pemukiman
77120.157	1474.826	103	7.712	Daerah urban	Pemukiman
54228.935	1339.82	103	5.423	Daerah urban	Pemukiman
24466.614	1120.636	103	2.447	Daerah urban	Pemukiman
75.954	434.934	103	0.008	Daerah urban	Pemukiman
148429.865	3848.893	103	14.843	Daerah urban	Pemukiman
32957.331	910.571	103	3.296	Daerah urban	Pemukiman
79232.904	1760.879	103	7.923	Daerah urban	Pemukiman

237988.303	4947.896	103	23.799	Daerah urban	Pemukiman
15743.434	2036.474	103	1.574	Daerah urban	Pemukiman
3795.413	446.224	103	0.38	Daerah urban	Pemukiman
5948.768	349.34	103	0.595	Daerah urban	Pemukiman
20072.67	575.993	103	2.007	Daerah urban	Pemukiman
55694.174	1500.895	103	5.569	Daerah urban	Pemukiman
46545.688	1378.675	103	4.655	Daerah urban	Pemukiman
1545.708	187.818	103	0.155	Daerah urban	Pemukiman
48731.94	1973.367	103	4.873	Daerah urban	Pemukiman
14144.405	758.056	103	1.414	Daerah urban	Pemukiman
12458.108	718.338	103	1.248	Daerah urban	Pemukiman
62822.849	1536.017	103	6.282	Daerah urban	Pemukiman
121619.512	3284.216	103	12.162	Daerah urban	Pemukiman
170280.075	4307.237	103	17.028	Daerah urban	Pemukiman
50.192	29.503	103	0.005	Daerah urban	Pemukiman
36896.322	1279.468	103	3.69	Daerah urban	Pemukiman
33825.39	1281.92	103	3.383	Daerah urban	Pemukiman
1351.173	381.569	103	0.135	Daerah urban	Pemukiman
1307.526	396.31	103	0.131	Daerah urban	Pemukiman
86633.386	2148.497	103	8.663	Daerah urban	Pemukiman
177289.581	4821.061	103	17.729	Daerah urban	Pemukiman
74881.912	1844.61	103	7.488	Daerah urban	Pemukiman
37917.027	920.889	103	3.792	Daerah urban	Pemukiman
14.952	47.591	103	0.001	Daerah urban	Pemukiman
12326.133	455.937	103	1.233	Daerah urban	Pemukiman
12115.208	460.039	103	1.212	Daerah urban	Pemukiman
398.911	278.009	103	0.04	Daerah urban	Pemukiman
41320.456	1285.767	103	4.132	Daerah urban	Pemukiman
30.378	56.065	103	0.003	Daerah urban	Pemukiman
246.572	370.765	103	0.025	Daerah urban	Pemukiman
6430.866	359.776	103	0.643	Daerah urban	Pemukiman
41.784	106.66	103	0.004	Daerah urban	Pemukiman
24.338	48.173	103	0.002	Daerah urban	Pemukiman
29995.339	1146.991	103	3	Daerah urban	Pemukiman
11764.313	591.276	103	1.176	Daerah urban	Pemukiman
44339.478	1766.279	103	4.434	Daerah urban	Pemukiman
806.358	145.605	103	0.081	Daerah urban	Pemukiman
11802.829	533.626	103	1.18	Daerah urban	Pemukiman
34.849	34.982	103	0.003	Daerah urban	Pemukiman
92.706	74.691	103	0.009	Daerah urban	Pemukiman
5443.727	299.778	103	0.544	Daerah urban	Pemukiman
26878.315	1003.172	103	2.688	Daerah urban	Pemukiman
910.667	545.836	103	0.091	Daerah urban	Pemukiman
19090.204	1080.473	103	1.909	Daerah urban	Pemukiman
11812853.95	69652.07	101	1181.285	Hutan	Hutan
0.256	2.437	103	0	Daerah urban	Pemukiman
0.185	2.245	101	0	Hutan	Hutan
0.03	2.014	101	0	Hutan	Hutan
87907.129	1429.163	103	8.791	Daerah urban	Pemukiman
201.516	226.839	103	0.02	Daerah urban	Pemukiman
87841.757	1962.998	103	8.794	Daerah urban	Pemukiman
16656.549	580.986	103	1.666	Daerah urban	Pemukiman
256008.394	2920.256	103	25.601	Daerah urban	Pemukiman
31697.462	1397.183	103	3.17	Daerah urban	Pemukiman
68.672	348.686	103	0.007	Daerah urban	Pemukiman
36326.343	1243.607	103	3.633	Daerah urban	Pemukiman
34168.868	1091.815	103	3.417	Daerah urban	Pemukiman
148937.378	2141.344	103	14.894	Daerah urban	Pemukiman
30167.531	744.137	103	3.017	Daerah urban	Pemukiman
205056.461	3257.196	103	20.506	Daerah urban	Pemukiman
6137.524	422.398	103	0.614	Daerah urban	Pemukiman
38251.446	1293.922	103	3.825	Daerah urban	Pemukiman
53651.6	2349.763	103	5.365	Daerah urban	Pemukiman
43382.548	1256.54	103	4.338	Daerah urban	Pemukiman
50882.936	1678.966	103	5.088	Daerah urban	Pemukiman
305.645	345.762	103	0.031	Daerah urban	Pemukiman
140105.421	3428.285	103	14.011	Daerah urban	Pemukiman
693.075	281.206	103	0.069	Daerah urban	Pemukiman
124448.591	2486.478	103	12.445	Daerah urban	Pemukiman
6922.456	379.934	103	0.692	Daerah urban	Pemukiman

1991.087	938.744	103	0.199	Daerah urban	Pemukiman
42172.73	1158.38	103	4.217	Daerah urban	Pemukiman
33797.999	1518.663	103	3.38	Daerah urban	Pemukiman
378.26	179.542	103	0.038	Daerah urban	Pemukiman
75379.911	1497.958	103	7.538	Daerah urban	Pemukiman
42629.998	1581.509	103	4.263	Daerah urban	Pemukiman
28032.881	1000.053	103	2.803	Daerah urban	Pemukiman
171503.72	3021.316	103	17.15	Daerah urban	Pemukiman
466.709	235.065	103	0.047	Daerah urban	Pemukiman
698.172	367.749	103	0.07	Daerah urban	Pemukiman
4959.614	286.116	103	0.496	Daerah urban	Pemukiman
878183.386	31832.246	104	87.818	Tanah pertanian	Perkebunan
39113.405	1181.003	103	3.911	Daerah urban	Pemukiman
490311.987	5828.577	103	49.031	Daerah urban	Pemukiman
170113.115	5622.881	103	17.011	Daerah urban	Pemukiman
1622695.665	22376.762	103	162.27	Daerah urban	Pemukiman
424906.505	10149.876	103	42.491	Daerah urban	Pemukiman
43196.237	2264.428	103	4.32	Daerah urban	Pemukiman
75369.727	1785.746	103	7.537	Daerah urban	Pemukiman
174943.897	2565.894	103	17.494	Daerah urban	Pemukiman
284352.084	3299.853	103	28.435	Daerah urban	Pemukiman
152430.593	1734.298	103	15.243	Daerah urban	Pemukiman
469157.142	9954.718	103	46.916	Daerah urban	Pemukiman
2720521.413	37467.077	103	272.052	Daerah urban	Pemukiman
55.418	313.793	103	0.006	Daerah urban	Pemukiman
627456.12	6292.159	103	62.746	Daerah urban	Pemukiman
1063.565	227.215	103	0.106	Daerah urban	Pemukiman
45679.166	2075.983	103	4.568	Daerah urban	Pemukiman
148862.444	4361.733	103	14.886	Daerah urban	Pemukiman
18.778	61.592	103	0.002	Daerah urban	Pemukiman
69890.86	1301.361	103	6.989	Daerah urban	Pemukiman
308.253	381.084	103	0.031	Daerah urban	Pemukiman
9126.942	458.938	103	0.913	Daerah urban	Pemukiman
1248.371	800.193	103	0.125	Daerah urban	Pemukiman
93443.559	1464.175	103	9.344	Daerah urban	Pemukiman
42073.112	1671.56	103	4.207	Daerah urban	Pemukiman
112433.481	2096.481	103	11.243	Daerah urban	Pemukiman
680.575	312.095	103	0.068	Daerah urban	Pemukiman
2766.346	1075.382	103	0.277	Daerah urban	Pemukiman
17160.747	873.244	103	1.716	Daerah urban	Pemukiman
63678.193	2240.165	103	6.368	Daerah urban	Pemukiman
5014.937	368.787	103	0.501	Daerah urban	Pemukiman
15034.49	1090.768	103	1.503	Daerah urban	Pemukiman
1992.109	399.079	103	0.199	Daerah urban	Pemukiman
14502.112	870.954	103	1.45	Daerah urban	Pemukiman
1195.138	633.024	103	0.12	Daerah urban	Pemukiman
28226.961	1239.49	103	2.823	Daerah urban	Pemukiman
23395.076	1460.539	103	2.34	Daerah urban	Pemukiman
3353.778	309.967	103	0.335	Daerah urban	Pemukiman
116789.081	2560.568	103	11.679	Daerah urban	Pemukiman
9143.873	862.153	103	0.914	Daerah urban	Pemukiman
2849.631	232.477	103	0.285	Daerah urban	Pemukiman
18367.246	1114.914	103	1.837	Daerah urban	Pemukiman
138.85	50.396	103	0.014	Daerah urban	Pemukiman
664.985	399.82	103	0.066	Daerah urban	Pemukiman
876.21	355.084	103	0.088	Daerah urban	Pemukiman
28.627	76.451	103	0.003	Daerah urban	Pemukiman
123267.603	3641.271	103	12.327	Daerah urban	Pemukiman
122411.685	2203.869	103	12.241	Daerah urban	Pemukiman
249250.964	2870.157	103	24.925	Daerah urban	Pemukiman
1012.774	130.135	103	0.101	Daerah urban	Pemukiman
14841.397	1094.675	103	1.484	Daerah urban	Pemukiman
382.402	431.978	103	0.038	Daerah urban	Pemukiman
21587543.12	143772.102	104	2158.754	Tanah pertanian	Perkebunan
39472.132	908.386	103	3.947	Daerah urban	Pemukiman
19445.557	973.882	103	1.945	Daerah urban	Pemukiman
886148.5	12920.192	103	88.615	Daerah urban	Pemukiman
126420.376	1847.929	103	12.642	Daerah urban	Pemukiman
9887.763	410.61	103	0.989	Daerah urban	Pemukiman
139916.319	1969.296	103	13.992	Daerah urban	Pemukiman

4382.386	505.417	103	0.438	Daerah urban	Pemukiman
722584.28	6485.346	103	72.258	Daerah urban	Pemukiman
68768.033	2437.26	103	6.877	Daerah urban	Pemukiman
92549.961	2835.688	103	9.255	Daerah urban	Pemukiman
35145.359	1147.377	103	3.515	Daerah urban	Pemukiman
56.481	321.721	103	0.006	Daerah urban	Pemukiman
74696.626	1984.882	103	7.47	Daerah urban	Pemukiman
2186.752	218.866	103	0.219	Daerah urban	Pemukiman
27392.024	815.535	103	2.739	Daerah urban	Pemukiman
200464.954	5611.611	103	20.046	Daerah urban	Pemukiman
436062.464	6813.914	103	43.606	Daerah urban	Pemukiman
98062.175	1695.549	103	9.806	Daerah urban	Pemukiman
16983.874	568.506	103	1.698	Daerah urban	Pemukiman
676581.958	5919.401	103	67.658	Daerah urban	Pemukiman
21614.881	863.275	103	2.161	Daerah urban	Pemukiman
32532.636	759.064	103	3.253	Daerah urban	Pemukiman
19885.071	902.572	103	1.989	Daerah urban	Pemukiman
54071.355	1320.371	103	5.407	Daerah urban	Pemukiman
23872.065	836.4	103	2.387	Daerah urban	Pemukiman
311837.156	4888.33	103	31.184	Daerah urban	Pemukiman
29588.429	1903.825	103	2.959	Daerah urban	Pemukiman
268137.581	4251.925	103	26.814	Daerah urban	Pemukiman
2846.196	228.734	103	0.285	Daerah urban	Pemukiman
12759696.95	93528.321	104	1275.97	Tanah pertanian	Perkebunan
1.362	7.209	104	0	Tanah pertanian	Perkebunan
79782.434	1593.848	103	7.978	Daerah urban	Pemukiman
573630.326	7579.442	103	57.363	Daerah urban	Pemukiman
10384.91	416.126	103	1.038	Daerah urban	Pemukiman
944863.362	12718.748	103	94.486	Daerah urban	Pemukiman
167.839	820.41	103	0.017	Daerah urban	Pemukiman
13410.82	504.509	103	1.341	Daerah urban	Pemukiman
723844.306	15958.069	103	72.384	Daerah urban	Pemukiman
218124.428	4699.077	103	21.812	Daerah urban	Pemukiman
1323526.044	17069.3	103	132.353	Daerah urban	Pemukiman
362408.301	5020.092	103	36.241	Daerah urban	Pemukiman
4876548.13	99313.145	104	487.655	Tanah pertanian	Perkebunan
638171.948	9373.295	103	63.817	Daerah urban	Pemukiman
436695.894	14335.491	104	43.67	Tanah pertanian	Perkebunan
3068.263	397.431	103	0.307	Daerah urban	Pemukiman
1316656.186	10729.672	102	131.666	Tanah pertanian	Tanah ladang
42329.072	1405.845	103	4.233	Daerah urban	Pemukiman
114407.698	1887.649	103	11.441	Daerah urban	Pemukiman
123067.267	3309.223	103	12.307	Daerah urban	Pemukiman
235315.096	8884.571	103	23.532	Daerah urban	Pemukiman
86369.971	2798.507	103	8.639	Daerah urban	Pemukiman
80778.146	2181.66	103	8.078	Daerah urban	Pemukiman
315552.465	4015.657	103	31.555	Daerah urban	Pemukiman
408322.824	6449.247	103	40.832	Daerah urban	Pemukiman
70073.749	1640.539	103	7.007	Daerah urban	Pemukiman
103811.611	1635.394	103	10.381	Daerah urban	Pemukiman
23912.341	862.064	103	2.391	Daerah urban	Pemukiman
7667.906	433.864	103	0.767	Daerah urban	Pemukiman
17230.311	680.759	103	1.723	Daerah urban	Pemukiman
6207102.378	64855.155	104	620.71	Tanah pertanian	Perkebunan
0.254	2.425	104	0	Tanah pertanian	Perkebunan
31720158.8	64608.033	101	3172.016	Hutan	Hutan
2626776.896	12760.196	102	262.678	Tanah pertanian	Tanah ladang
651958.641	5669.162	102	65.196	Tanah pertanian	Tanah ladang
2502.745	205.17	103	0.25	Daerah urban	Pemukiman
0.195	4.727	103	0	Daerah urban	Pemukiman
10031.551	420.532	103	1.003	Daerah urban	Pemukiman
469.815	508.302	103	0.047	Daerah urban	Pemukiman
21029.071	712.163	103	2.103	Daerah urban	Pemukiman
18870.384	637.164	103	1.887	Daerah urban	Pemukiman
42830924.77	107974.649	102	4283.092	Padang rumput	Semak belukar
13394.55	704.893	103	1.339	Daerah urban	Pemukiman
2948.624	223.13	103	0.295	Daerah urban	Pemukiman
4475.594	317.372	103	0.448	Daerah urban	Pemukiman
21211.92	1068.482	103	2.121	Daerah urban	Pemukiman
10596761.49	49565.817	104	1059.676	Tanah pertanian	Perkebunan

1934.904	222.968	103	0.193	Daerah urban	Pemukiman
40143.529	940.75	103	4.014	Daerah urban	Pemukiman
18861.702	773.933	103	1.886	Daerah urban	Pemukiman
8300.373	392.64	103	0.83	Daerah urban	Pemukiman
13123.308	490.7	103	1.312	Daerah urban	Pemukiman
35037.104	1294.895	103	3.504	Daerah urban	Pemukiman
13945.728	677.762	103	1.395	Daerah urban	Pemukiman
46276.209	1474.607	103	4.628	Daerah urban	Pemukiman
33235.193	910.186	103	3.324	Daerah urban	Pemukiman
1700.859	229.009	103	0.17	Daerah urban	Pemukiman
6958.831	373.981	103	0.696	Daerah urban	Pemukiman
5895	307.942	103	0.59	Daerah urban	Pemukiman
3822.726	235.393	103	0.382	Daerah urban	Pemukiman
189915.566	4226.444	103	18.992	Daerah urban	Pemukiman
6837.481	423.189	103	0.684	Daerah urban	Pemukiman
4208.068	286.536	103	0.421	Daerah urban	Pemukiman
19232.636	797.007	103	1.923	Daerah urban	Pemukiman
10.998	70.301	103	0.001	Daerah urban	Pemukiman
16787.681	552.332	103	1.679	Daerah urban	Pemukiman
6548.152	329.667	103	0.655	Daerah urban	Pemukiman
7907.219	365.216	103	0.791	Daerah urban	Pemukiman
7021.256	336.783	103	0.702	Daerah urban	Pemukiman
7378.3	403.014	103	0.738	Daerah urban	Pemukiman
25061.16	859.143	103	2.506	Daerah urban	Pemukiman
28397.768	793.685	103	2.84	Daerah urban	Pemukiman
5753.965	324.955	103	0.575	Daerah urban	Pemukiman
33676.467	1078.098	103	3.368	Daerah urban	Pemukiman
11878.633	488.4	103	1.188	Daerah urban	Pemukiman
7034.729	346.014	103	0.703	Daerah urban	Pemukiman
15239.619	552.393	103	1.524	Daerah urban	Pemukiman
48344.15	1452.953	103	4.834	Daerah urban	Pemukiman
4097.51	303.84	103	0.41	Daerah urban	Pemukiman
32037.126	911.202	103	3.204	Daerah urban	Pemukiman
5549.07	319.878	103	0.555	Daerah urban	Pemukiman
14796.711	590.149	103	1.48	Daerah urban	Pemukiman
6893.377	350.908	103	0.689	Daerah urban	Pemukiman
36642.004	822.286	103	3.664	Daerah urban	Pemukiman
5748.602	371.291	103	0.575	Daerah urban	Pemukiman
6396.288	314.571	103	0.64	Daerah urban	Pemukiman
99925.695	2087.279	103	9.993	Daerah urban	Pemukiman
83868.91	1776.957	103	8.387	Daerah urban	Pemukiman
11679.506	444.661	103	1.168	Daerah urban	Pemukiman
12856.075	447.768	103	1.286	Daerah urban	Pemukiman
51921.082	1030.96	103	5.192	Daerah urban	Pemukiman
33209.501	1036.949	103	3.321	Daerah urban	Pemukiman
22204.5	613.537	103	2.22	Daerah urban	Pemukiman
15417.221	545.987	103	1.542	Daerah urban	Pemukiman
11893.704	414.956	103	1.189	Daerah urban	Pemukiman
34063.284	882.837	103	3.406	Daerah urban	Pemukiman
8785.463	367.435	103	0.879	Daerah urban	Pemukiman
5431.861	375.627	103	0.543	Daerah urban	Pemukiman
124.381	231.719	103	0.012	Daerah urban	Pemukiman
24968.575	875.221	103	2.497	Daerah urban	Pemukiman
14749.901	566.557	103	1.475	Daerah urban	Pemukiman
14347.192	857.09	103	1.435	Daerah urban	Pemukiman
88971.778	2576.129	103	8.897	Daerah urban	Pemukiman
56676245.68	219587.707	104	5667.625	Tanah pertanian	Perkebunan
29857.002	855.233	103	2.986	Daerah urban	Pemukiman
28699.906	764.994	103	2.87	Daerah urban	Pemukiman
30074.452	701.174	103	3.007	Daerah urban	Pemukiman
9830.891	574.138	103	0.983	Daerah urban	Pemukiman
13799.789	474.595	103	1.38	Daerah urban	Pemukiman
9843.757	743.678	103	0.984	Daerah urban	Pemukiman
22970.126	605.817	103	2.297	Daerah urban	Pemukiman
3882670.663	29425.204	102	388.267	Padang rumput	Semak belukar
5095.177	290.103	103	0.51	Daerah urban	Pemukiman
4420.152	268.149	103	0.442	Daerah urban	Pemukiman
1115630.637	7768.668	102	111.563	Padang rumput	Semak belukar
1858.867	599.844	103	0.186	Daerah urban	Pemukiman
70.329	178.262	103	0.007	Daerah urban	Pemukiman

760.836	364.905	103	0.076	Daerah urban	Pemukiman
7059.74	489.653	103	0.706	Daerah urban	Pemukiman
13302.087	464.726	103	1.33	Daerah urban	Pemukiman
3634.675	295.297	103	0.363	Daerah urban	Pemukiman
31976.942	953.349	103	3.198	Daerah urban	Pemukiman
8454.902	437.441	103	0.845	Daerah urban	Pemukiman
3048.039	233.436	103	0.305	Daerah urban	Pemukiman
1067113.39	10119.843	102	106.711	Padang rumput	Semak belukar
6153.007	455.577	103	0.615	Daerah urban	Pemukiman
6712.73	401.456	103	0.671	Daerah urban	Pemukiman
9442.333	422.817	103	0.944	Daerah urban	Pemukiman
14711.217	635.094	103	1.471	Daerah urban	Pemukiman
30512.833	1059.381	103	3.051	Daerah urban	Pemukiman
3271.752	242.463	103	0.327	Daerah urban	Pemukiman
74179.866	1801.455	103	7.418	Daerah urban	Pemukiman
12.803	122.714	103	0.001	Daerah urban	Pemukiman
33.253	133.604	103	0.003	Daerah urban	Pemukiman
28331.111	1042.314	103	2.833	Daerah urban	Pemukiman
10487.803	562.677	103	1.049	Daerah urban	Pemukiman
32.166	105.059	103	0.003	Daerah urban	Pemukiman
17511.75	538.777	103	1.751	Daerah urban	Pemukiman
8515.25	383.571	103	0.852	Daerah urban	Pemukiman
51850.02	1159.101	103	5.185	Daerah urban	Pemukiman
61.516	106.244	103	0.006	Daerah urban	Pemukiman
16425.006	640.853	103	1.643	Daerah urban	Pemukiman
1043.026	193.979	103	0.104	Daerah urban	Pemukiman
50352.332	1830.509	103	5.035	Daerah urban	Pemukiman
17025.891	783.089	103	1.703	Daerah urban	Pemukiman
13169.17	670.177	103	1.317	Daerah urban	Pemukiman
34875.747	1339.785	103	3.488	Daerah urban	Pemukiman
31246.656	1250.627	103	3.125	Daerah urban	Pemukiman
16380.475	552.307	103	1.638	Daerah urban	Pemukiman
13145.515	615.71	103	1.315	Daerah urban	Pemukiman
23164.165	931.611	103	2.316	Daerah urban	Pemukiman
29239.541	992.228	103	2.924	Daerah urban	Pemukiman
9129701.962	67184.413	102	912.97	Padang rumput	Semak belukar
16494.439	686.201	103	1.649	Daerah urban	Pemukiman
104.05	378.322	103	0.01	Daerah urban	Pemukiman
4263.528	275.409	103	0.426	Daerah urban	Pemukiman
17573.018	825.195	103	1.757	Daerah urban	Pemukiman
282708.074	5394.425	102	28.271	Padang rumput	Semak belukar
115.044	144.648	103	0.012	Daerah urban	Pemukiman
41598.589	1048.69	103	4.16	Daerah urban	Pemukiman
8775.988	451.552	103	0.878	Daerah urban	Pemukiman
8410.224	369.699	103	0.841	Daerah urban	Pemukiman
59692.118	1177.243	103	5.969	Daerah urban	Pemukiman
8807.961	414.557	103	0.881	Daerah urban	Pemukiman
15615.583	575.002	103	1.562	Daerah urban	Pemukiman
34839.373	1268.635	103	3.484	Daerah urban	Pemukiman
16688.825	741.084	103	1.669	Daerah urban	Pemukiman
13437.068	596.779	103	1.344	Daerah urban	Pemukiman
30595.515	853.227	103	3.06	Daerah urban	Pemukiman
101671.499	2196.254	103	10.167	Daerah urban	Pemukiman
34723.335	918.697	103	3.472	Daerah urban	Pemukiman
8166.2	394.976	103	0.817	Daerah urban	Pemukiman
6628.242	353.325	103	0.663	Daerah urban	Pemukiman
61020.725	1173.014	103	6.102	Daerah urban	Pemukiman
7767.053	363.453	103	0.777	Daerah urban	Pemukiman
6195.293	333.154	103	0.62	Daerah urban	Pemukiman
9479.644	482.197	103	0.948	Daerah urban	Pemukiman
29.153	43.292	103	0.003	Daerah urban	Pemukiman
68412.389	1368.522	103	6.841	Daerah urban	Pemukiman
39266.339	1339.37	103	3.927	Daerah urban	Pemukiman
5753.007	313.287	103	0.575	Daerah urban	Pemukiman
12439.02	495.494	103	1.244	Daerah urban	Pemukiman
2766.084	229.916	103	0.277	Daerah urban	Pemukiman
3828549.196	37954.085	102	382.855	Padang rumput	Semak belukar
0.041	4.493	102	0	Padang rumput	Semak belukar
228.476	327.792	103	0.023	Daerah urban	Pemukiman
13296.955	602.224	103	1.33	Daerah urban	Pemukiman

6222.32	433.547	103	0.622	Daerah urban	Pemukiman
8862.63	430.23	103	0.886	Daerah urban	Pemukiman
84.395	320.164	103	0.008	Daerah urban	Pemukiman
10057.688	571.027	103	1.006	Daerah urban	Pemukiman
10242.395	517.324	103	1.024	Daerah urban	Pemukiman
183.279	426.206	103	0.018	Daerah urban	Pemukiman
8817.115	499.392	103	0.882	Daerah urban	Pemukiman
10398.793	504.506	103	1.04	Daerah urban	Pemukiman
4129.085	303.781	103	0.413	Daerah urban	Pemukiman
7777.015	419.205	103	0.778	Daerah urban	Pemukiman
7978.354	397.75	103	0.798	Daerah urban	Pemukiman
7313.217	432.519	103	0.731	Daerah urban	Pemukiman
11376.642	450.936	103	1.138	Daerah urban	Pemukiman
15681.527	633.863	103	1.568	Daerah urban	Pemukiman
5598.402	296.8	103	0.56	Daerah urban	Pemukiman
41889.091	1138.499	103	4.189	Daerah urban	Pemukiman
15121.156	490.591	103	1.512	Daerah urban	Pemukiman
13351.309	670.536	103	1.335	Daerah urban	Pemukiman
24700.176	757.407	103	2.47	Daerah urban	Pemukiman
32355.501	778.978	103	3.236	Daerah urban	Pemukiman
20622.947	833.785	103	2.062	Daerah urban	Pemukiman
16.891	47.174	103	0.002	Daerah urban	Pemukiman
15.001	125.88	103	0.002	Daerah urban	Pemukiman
15280.141	484.141	103	1.528	Daerah urban	Pemukiman
10513.871	472.627	103	1.051	Daerah urban	Pemukiman
57417.007	1630.626	103	5.742	Daerah urban	Pemukiman
20721.881	591.084	103	2.072	Daerah urban	Pemukiman
10484246.13	79395.141	104	1048.425	Tanah pertanian	Perkebunan
19596.585	833.398	103	1.96	Daerah urban	Pemukiman
9021.001	406.526	103	0.902	Daerah urban	Pemukiman
18063.717	662.151	103	1.806	Daerah urban	Pemukiman
382.016	239.916	103	0.038	Daerah urban	Pemukiman
1813686.414	15392.036	102	181.369	Padang rumput	Semak belukar
17407.01	766.495	103	1.741	Daerah urban	Pemukiman
26423.765	1359.095	103	2.642	Daerah urban	Pemukiman
49684.756	1475.132	103	4.968	Daerah urban	Pemukiman
16487.032	1119.408	103	1.649	Daerah urban	Pemukiman
35885.418	902.224	103	3.589	Daerah urban	Pemukiman
46.666	262.286	103	0.005	Daerah urban	Pemukiman
6490.021	361.186	103	0.649	Daerah urban	Pemukiman
17308.248	827.33	103	1.731	Daerah urban	Pemukiman
43473.804	1470.164	103	4.347	Daerah urban	Pemukiman
5968.633	352.252	103	0.597	Daerah urban	Pemukiman
51166.141	930.336	103	5.117	Daerah urban	Pemukiman
45631.908	1594.28	103	4.563	Daerah urban	Pemukiman
6234.1	456.022	103	0.623	Daerah urban	Pemukiman
4460052.828	38916.596	104	446.005	Tanah pertanian	Perkebunan
0.14	2.271	104	0	Tanah pertanian	Perkebunan
86639.043	1945.998	103	8.664	Daerah urban	Pemukiman
358946.598	5072.717	104	35.895	Tanah pertanian	Perkebunan
25507.386	788.189	103	2.551	Daerah urban	Pemukiman
53065.451	2353.402	103	5.307	Daerah urban	Pemukiman
114.678	109.719	103	0.011	Daerah urban	Pemukiman
26628.782	778.62	103	2.663	Daerah urban	Pemukiman
129423.838	2827.364	103	12.942	Daerah urban	Pemukiman
69431.783	1934.344	103	6.943	Daerah urban	Pemukiman
1639.13	277.294	103	0.164	Daerah urban	Pemukiman
34933.122	1206.742	103	3.493	Daerah urban	Pemukiman
24056.826	824.405	103	2.406	Daerah urban	Pemukiman
24188.249	684.875	103	2.419	Daerah urban	Pemukiman
30476.709	1060.44	103	3.048	Daerah urban	Pemukiman
2078882.913	28216.345	104	207.888	Tanah pertanian	Perkebunan
4950.008	291.179	103	0.495	Daerah urban	Pemukiman
1140895.545	7220.597	104	114.09	Tanah pertanian	Perkebunan
213060.743	3329.869	103	21.306	Daerah urban	Pemukiman
13373.513	687.624	103	1.337	Daerah urban	Pemukiman
4440.408	342.185	103	0.444	Daerah urban	Pemukiman
27934.425	1033.204	103	2.793	Daerah urban	Pemukiman
25272.912	939.247	103	2.527	Daerah urban	Pemukiman
32147.587	1177.161	103	3.215	Daerah urban	Pemukiman

17025.231	1406.619	103	1.703	Daerah urban	Pemukiman
47.011	97.319	103	0.005	Daerah urban	Pemukiman
91311.995	2004.862	103	9.131	Daerah urban	Pemukiman
49.196	86.479	103	0.005	Daerah urban	Pemukiman
24160.166	828.832	103	2.416	Daerah urban	Pemukiman
456.323	720.366	103	0.046	Daerah urban	Pemukiman
1213.34	1903.324	103	0.121	Daerah urban	Pemukiman
117.294	234.551	103	0.012	Daerah urban	Pemukiman
1482.685	179.986	103	0.148	Daerah urban	Pemukiman
8544.717	428.257	103	0.854	Daerah urban	Pemukiman
220149.872	2799.426	103	22.015	Daerah urban	Pemukiman
14225.561	612.436	103	1.423	Daerah urban	Pemukiman
104379.382	1664.304	103	10.438	Daerah urban	Pemukiman
128129.969	2817.206	103	12.813	Daerah urban	Pemukiman
110461.782	4239.434	103	11.046	Daerah urban	Pemukiman
32768.686	973.939	103	3.277	Daerah urban	Pemukiman
137228.967	3196.524	103	13.723	Daerah urban	Pemukiman
21245.767	1004.143	103	2.125	Daerah urban	Pemukiman
56.859	95.48	103	0.006	Daerah urban	Pemukiman
5139.885	494.918	103	0.514	Daerah urban	Pemukiman
2239.693	192.755	103	0.224	Daerah urban	Pemukiman
5513129.38	52041.465	104	551.313	Tanah pertanian	Perkebunan
0.433	3.287	103	0	Daerah urban	Pemukiman
75770.958	1267.546	103	7.577	Daerah urban	Pemukiman
189.784	180.659	103	0.019	Daerah urban	Pemukiman
24494.635	803.211	103	2.449	Daerah urban	Pemukiman
886.701	311.213	103	0.089	Daerah urban	Pemukiman
32191.098	994.812	103	3.219	Daerah urban	Pemukiman
18063.166	583.938	103	1.806	Daerah urban	Pemukiman
5563.932	296.171	103	0.556	Daerah urban	Pemukiman
43349.008	978.177	103	4.335	Daerah urban	Pemukiman
85832.942	1747.015	103	8.583	Daerah urban	Pemukiman
48198.62	1091.049	103	4.82	Daerah urban	Pemukiman
28851.989	780.815	103	2.885	Daerah urban	Pemukiman
16611.304	553.022	103	1.661	Daerah urban	Pemukiman
8936.881	375.381	103	0.894	Daerah urban	Pemukiman
4728.107	277.616	103	0.473	Daerah urban	Pemukiman
16260.457	644.72	103	1.626	Daerah urban	Pemukiman
13203.362	680.982	103	1.32	Daerah urban	Pemukiman
11708.295	441.38	103	1.171	Daerah urban	Pemukiman
4397.561	336.547	103	0.44	Daerah urban	Pemukiman
3527.782	335.719	103	0.353	Daerah urban	Pemukiman
17.434	68.977	103	0.002	Daerah urban	Pemukiman
17538146.41	77949.667	102	1753.815	Padang rumput	Tanah berbatu (cadas)
0.921	8.467	102	0	Padang rumput	Tanah berbatu (cadas)
6524.205	366.898	103	0.652	Daerah urban	Pemukiman
41558.462	1085.763	103	4.156	Daerah urban	Pemukiman
4856.64	292.995	103	0.486	Daerah urban	Pemukiman
90521.808	2529.942	103	9.052	Daerah urban	Pemukiman
27684.632	734.664	103	2.768	Daerah urban	Pemukiman
2079.761	250.839	103	0.208	Daerah urban	Pemukiman
1727592.722	15990.009	102	172.759	Padang rumput	Tanah berbatu (cadas)
54975.784	1518.96	103	5.498	Daerah urban	Pemukiman
2293.995	315.353	103	0.229	Daerah urban	Pemukiman
8074.509	576.397	103	0.807	Daerah urban	Pemukiman
14.282	52.155	103	0.001	Daerah urban	Pemukiman
823904.171	9283.963	102	82.39	Padang rumput	Tanah berbatu (cadas)
15096.764	643.643	103	1.51	Daerah urban	Pemukiman
57.696	89.428	103	0.006	Daerah urban	Pemukiman
22511.634	958.654	103	2.251	Daerah urban	Pemukiman
51583.598	1371.221	103	5.158	Daerah urban	Pemukiman
4329.427	337.224	103	0.433	Daerah urban	Pemukiman
19478.718	972.781	103	1.948	Daerah urban	Pemukiman
89.554	81.922	103	0.009	Daerah urban	Pemukiman
1138067.399	14161.257	102	113.807	Padang rumput	Tanah berbatu (cadas)
92584.642	1625.149	103	9.258	Daerah urban	Pemukiman
21764.962	612.016	103	2.176	Daerah urban	Pemukiman
21549.193	609.992	103	2.155	Daerah urban	Pemukiman
35380.511	950.145	103	3.538	Daerah urban	Pemukiman
13025.884	524.84	103	1.303	Daerah urban	Pemukiman

4156.135	290.224	103	0.416	Daerah urban	Pemukiman
9796.823	397.652	103	0.98	Daerah urban	Pemukiman
46966.941	1246.947	103	4.697	Daerah urban	Pemukiman
10997.964	428.989	103	1.1	Daerah urban	Pemukiman
8872.876	391.37	103	0.887	Daerah urban	Pemukiman
12288.054	490.147	103	1.229	Daerah urban	Pemukiman
6236.206	685.142	103	0.624	Daerah urban	Pemukiman
4888.034	537.241	103	0.489	Daerah urban	Pemukiman
10040.056	529.349	103	1.004	Daerah urban	Pemukiman
17602.233	645.461	103	1.76	Daerah urban	Pemukiman
47709.368	1002.86	103	4.771	Daerah urban	Pemukiman
9684065.987	49691.918	102	968.407	Padang rumput	Tanah berbatu (cadas)
0.498	3.451	103	0	Daerah urban	Pemukiman
8257114.55	27733.65	101	825.711	Hutan	Hutan
9597.599	636.214	103	0.96	Daerah urban	Pemukiman
4860.605	520.765	103	0.486	Daerah urban	Pemukiman
11762.651	541.848	103	1.176	Daerah urban	Pemukiman
37.34	175.048	103	0.004	Daerah urban	Pemukiman
5014.284	277.586	103	0.501	Daerah urban	Pemukiman
8.646	79.934	103	0.001	Daerah urban	Pemukiman
23169.908	729.941	103	2.317	Daerah urban	Pemukiman
16479.055	686.206	103	1.648	Daerah urban	Pemukiman
12515.339	507.615	103	1.252	Daerah urban	Pemukiman
5.697	76.141	103	0.001	Daerah urban	Pemukiman
4148.376	269.529	103	0.415	Daerah urban	Pemukiman
26915.224	767.868	103	2.692	Daerah urban	Pemukiman
27284.75	856.247	103	2.728	Daerah urban	Pemukiman
83938.001	1798.969	103	8.394	Daerah urban	Pemukiman
26124.788	781.333	103	2.612	Daerah urban	Pemukiman
28281.61	892.243	103	2.828	Daerah urban	Pemukiman
36891.595	874.385	103	3.689	Daerah urban	Pemukiman
18820.032	515.447	103	1.882	Daerah urban	Pemukiman
9856.885	497.731	103	0.986	Daerah urban	Pemukiman
8769.791	390.329	103	0.877	Daerah urban	Pemukiman
13745.498	455.834	103	1.375	Daerah urban	Pemukiman
6.46	73.595	103	0.001	Daerah urban	Pemukiman
6200582.388	48735.598	102	620.058	Padang rumput	Tanah berbatu (cadas)
30057.927	917.994	103	3.006	Daerah urban	Pemukiman
17498.081	702.944	103	1.75	Daerah urban	Pemukiman
345650.85	4267.98	101	34.565	Hutan	Hutan
196.749	227.327	103	0.02	Daerah urban	Pemukiman
75900.772	1995.472	103	7.59	Daerah urban	Pemukiman
85694.454	2466.987	103	8.569	Daerah urban	Pemukiman
44.443	27.123	103	0.004	Daerah urban	Pemukiman
658.611	511.258	103	0.066	Daerah urban	Pemukiman
1361.614	200.508	103	0.136	Daerah urban	Pemukiman
6302.268	349.447	103	0.63	Daerah urban	Pemukiman
1789661.535	14886.619	102	178.966	Padang rumput	Tanah berbatu (cadas)
103.892	228.423	103	0.01	Daerah urban	Pemukiman
4518.191	337.918	103	0.452	Daerah urban	Pemukiman
73465.128	2406.652	103	7.347	Daerah urban	Pemukiman
821910.132	8561.834	101	82.191	Hutan	Hutan
17166.767	688.057	103	1.717	Daerah urban	Pemukiman
45660.924	843.596	103	4.566	Daerah urban	Pemukiman
26525.637	814.852	103	2.653	Daerah urban	Pemukiman
13120.404	488.49	103	1.312	Daerah urban	Pemukiman
8063576.827	33376.797	104	806.358	Tanah pertanian	Perkebunan
14005.338	742.004	103	1.401	Daerah urban	Pemukiman
88941.287	1533.864	103	8.894	Daerah urban	Pemukiman
9039.142	466.859	103	0.904	Daerah urban	Pemukiman
41165.583	1020.742	103	4.117	Daerah urban	Pemukiman
14158.856	518.269	103	1.416	Daerah urban	Pemukiman
12026.297	477.119	103	1.203	Daerah urban	Pemukiman
18475.23	725.81	103	1.848	Daerah urban	Pemukiman
60555.15	1124.009	103	6.056	Daerah urban	Pemukiman
15189.726	502.006	103	1.519	Daerah urban	Pemukiman
22321.052	623.925	103	2.232	Daerah urban	Pemukiman
24183.579	885.044	103	2.418	Daerah urban	Pemukiman
70117.621	1604.481	103	7.012	Daerah urban	Pemukiman
28994.584	747.233	103	2.899	Daerah urban	Pemukiman

41731.32	852.6	103	4.173	Daerah urban	Pemukiman
50998.743	1162.105	103	5.1	Daerah urban	Pemukiman
77789.353	1340.106	103	7.779	Daerah urban	Pemukiman
20313.34	883.08	103	2.031	Daerah urban	Pemukiman
39114.906	1235.403	103	3.911	Daerah urban	Pemukiman
66558.552	1684.799	103	6.656	Daerah urban	Pemukiman
14941.054	558.827	103	1.494	Daerah urban	Pemukiman
8910022.458	47404.892	102	891.002	Padang rumput	Tanah berbatu (cadas)
9566.655	403.131	103	0.957	Daerah urban	Pemukiman
10502.071	527.473	103	1.05	Daerah urban	Pemukiman
8276.089	392.993	103	0.828	Daerah urban	Pemukiman
36752.427	780.76	103	3.675	Daerah urban	Pemukiman
16075.64	631.613	103	1.608	Daerah urban	Pemukiman
8965.906	774.343	103	0.897	Daerah urban	Pemukiman
33454.993	1500.815	103	3.345	Daerah urban	Pemukiman
61951.378	1179.215	103	6.195	Daerah urban	Pemukiman
4004079.129	26694.202	104	400.408	Tanah pertanian	Perkebunan
239.967	327.287	103	0.024	Daerah urban	Pemukiman
11724.934	556.479	103	1.172	Daerah urban	Pemukiman
639581.58	4577.796	104	63.958	Tanah pertanian	Perkebunan
11264.561	640.104	103	1.126	Daerah urban	Pemukiman
55956.129	1593.937	103	5.596	Daerah urban	Pemukiman
8821.589	465.722	103	0.882	Daerah urban	Pemukiman
25240.034	902.475	103	2.524	Daerah urban	Pemukiman
22444.011	816.904	103	2.244	Daerah urban	Pemukiman
8626.183	421.848	103	0.863	Daerah urban	Pemukiman
6019.916	366.171	103	0.602	Daerah urban	Pemukiman
3957150.822	23755.218	104	395.715	Tanah pertanian	Perkebunan
1158804.516	10689.669	102	115.88	Padang rumput	Tanah berbatu (cadas)
4030.503	285.472	103	0.403	Daerah urban	Pemukiman
3.868	43.359	103	0	Daerah urban	Pemukiman
15363.097	761.111	103	1.536	Daerah urban	Pemukiman
9731191.343	45807.501	102	973.119	Padang rumput	Tanah berbatu (cadas)
0.874	15.195	102	0	Padang rumput	Tanah berbatu (cadas)
17183.758	689.75	103	1.718	Daerah urban	Pemukiman
649705.872	4869.784	103	64.971	Daerah urban	Pemukiman
415.679	347.158	103	0.042	Daerah urban	Pemukiman
4104.915	425.588	103	0.41	Daerah urban	Pemukiman
27248.282	735.385	103	2.725	Daerah urban	Pemukiman
63.504	168.171	103	0.006	Daerah urban	Pemukiman
2919.319	391.348	103	0.292	Daerah urban	Pemukiman
6148.053	549.454	103	0.615	Daerah urban	Pemukiman
43.24	121.761	103	0.004	Daerah urban	Pemukiman
9342.143	399.814	103	0.934	Daerah urban	Pemukiman
34758.766	755.333	103	3.476	Daerah urban	Pemukiman
125.396	259.653	103	0.013	Daerah urban	Pemukiman
241.162	426.157	103	0.024	Daerah urban	Pemukiman
624744.36	6082.283	103	62.474	Daerah urban	Pemukiman
4161975.93	38950.026	104	416.198	Tanah pertanian	Perkebunan
81292.319	2133.045	103	8.129	Daerah urban	Pemukiman
10659.581	1293.993	103	1.066	Daerah urban	Pemukiman
13966.185	652.878	103	1.397	Daerah urban	Pemukiman
5570.407	471.818	103	0.557	Daerah urban	Pemukiman
3139312.819	24524.097	102	313.931	Padang rumput	Tanah berbatu (cadas)
67908.442	1482.568	103	6.791	Daerah urban	Pemukiman
181608.24	2693.906	103	18.161	Daerah urban	Pemukiman
4.384	17.048	103	0	Daerah urban	Pemukiman
26116.927	1168.704	103	2.612	Daerah urban	Pemukiman
7627.042	645.879	103	0.763	Daerah urban	Pemukiman
20525.434	673.838	103	2.053	Daerah urban	Pemukiman
18893.821	867.678	103	1.889	Daerah urban	Pemukiman
54561.61	1564.436	103	5.456	Daerah urban	Pemukiman
4727021.197	28252.289	104	472.702	Tanah pertanian	Perkebunan
0.408	36.049	104	0	Tanah pertanian	Perkebunan
0.023	2.841	104	0	Tanah pertanian	Perkebunan
5521.807	483.836	103	0.552	Daerah urban	Pemukiman
4862.951	411.203	103	0.486	Daerah urban	Pemukiman
78771.956	2333.311	103	7.877	Daerah urban	Pemukiman
17042.745	2259.254	103	1.704	Daerah urban	Pemukiman
0.812	6.23	103	0	Daerah urban	Pemukiman

43371.021	2741.017	103	4.337	Daerah urban	Pemukiman
790.482	852.527	103	0.079	Daerah urban	Pemukiman
10089.424	564.976	103	1.009	Daerah urban	Pemukiman
218930.595	3269.702	103	21.893	Daerah urban	Pemukiman
1396203.266	15549.986	104	139.62	Tanah pertanian	Perkebunan
40498.858	1203.472	103	4.05	Daerah urban	Pemukiman
1887558.8	15195.005	102	188.756	Padang rumput	Tanah berbatu (cadas)
15062.832	614.997	103	1.506	Daerah urban	Pemukiman
28313.837	738.777	103	2.831	Daerah urban	Pemukiman
271825.86	6323.141	103	27.183	Daerah urban	Pemukiman
117240.963	2032.832	103	11.724	Daerah urban	Pemukiman
54994.586	1549.423	103	5.499	Daerah urban	Pemukiman
340.492	262.999	103	0.034	Daerah urban	Pemukiman
184.875	118.763	103	0.018	Daerah urban	Pemukiman
14954.328	733.818	103	1.495	Daerah urban	Pemukiman
3548.853	663.996	103	0.355	Daerah urban	Pemukiman
21027.197	1024.888	103	2.103	Daerah urban	Pemukiman
40.554	99.091	103	0.004	Daerah urban	Pemukiman
72948.771	1572.265	103	7.295	Daerah urban	Pemukiman
820.314	609.979	103	0.082	Daerah urban	Pemukiman
13607.848	718.217	103	1.361	Daerah urban	Pemukiman
8995.205	392.473	103	0.9	Daerah urban	Pemukiman
81.999	192.76	103	0.008	Daerah urban	Pemukiman
100.635	114.254	103	0.01	Daerah urban	Pemukiman
5122508.322	41446.28	102	512.251	Padang rumput	Tanah berbatu (cadas)
0.007	6.323	102	0	Padang rumput	Tanah berbatu (cadas)
15610.746	637.129	103	1.561	Daerah urban	Pemukiman
4921.926	282.454	103	0.492	Daerah urban	Pemukiman
9038.055	462.632	103	0.904	Daerah urban	Pemukiman
463956.794	5859.195	102	46.396	Padang rumput	Tanah berbatu (cadas)
9675.815	558.354	103	0.968	Daerah urban	Pemukiman
7746.01	566.689	103	0.775	Daerah urban	Pemukiman
3753.99	255.359	103	0.375	Daerah urban	Pemukiman
25095.204	1117.148	103	2.51	Daerah urban	Pemukiman
31164.74	1160.768	103	3.116	Daerah urban	Pemukiman
164.371	279.666	103	0.016	Daerah urban	Pemukiman
191.947	500.552	103	0.019	Daerah urban	Pemukiman
98.103	207.51	103	0.01	Daerah urban	Pemukiman
36091.239	1406.482	103	3.609	Daerah urban	Pemukiman
7498.231	513.24	103	0.75	Daerah urban	Pemukiman
7787.118	365.86	103	0.779	Daerah urban	Pemukiman
13849.791	693.067	103	1.385	Daerah urban	Pemukiman
37073.323	1383.081	103	3.707	Daerah urban	Pemukiman
3703214.266	32139.369	102	370.321	Padang rumput	Tanah berbatu (cadas)
12.546	29.286	103	0.001	Daerah urban	Pemukiman
1932182.68	11403.358	102	193.218	Padang rumput	Tanah berbatu (cadas)
10479.798	773.653	103	1.048	Daerah urban	Pemukiman
1688313.112	9478.485	101	168.831	Hutan	Hutan
49071.301	1188.395	103	4.907	Daerah urban	Pemukiman
5277.836	637.575	103	0.528	Daerah urban	Pemukiman
31149.434	1595.11	103	3.115	Daerah urban	Pemukiman
2538674.587	13845.958	104	253.867	Tanah pertanian	Perkebunan
165.616	261.618	103	0.017	Daerah urban	Pemukiman
4622.669	341.818	103	0.462	Daerah urban	Pemukiman
14729.712	972.782	103	1.473	Daerah urban	Pemukiman
388009.314	4744.429	101	38.801	Hutan	Hutan
6348.078	376.511	103	0.635	Daerah urban	Pemukiman
33882.844	810.429	103	3.388	Daerah urban	Pemukiman
11667.506	813.845	103	1.167	Daerah urban	Pemukiman
101130.064	2910.536	103	10.113	Daerah urban	Pemukiman
71444.926	2172.986	103	7.144	Daerah urban	Pemukiman
166421.335	2467.278	103	16.642	Daerah urban	Pemukiman
1531.76	158.111	103	0.153	Daerah urban	Pemukiman
19800.75	613.882	103	1.98	Daerah urban	Pemukiman
1446.824	466.653	103	0.145	Daerah urban	Pemukiman
6924015.978	35967.25	104	692.402	Tanah pertanian	Perkebunan
0.022	0.745	103	0	Daerah urban	Pemukiman
0.169	9.675	104	0	Tanah pertanian	Perkebunan
10372.879	517.345	103	1.037	Daerah urban	Pemukiman
1514.883	248.178	103	0.151	Daerah urban	Pemukiman

474528.42	7521.176	102	47.453	Padang rumput	Tanah berbatu (cadas)
740.344	1453.324	103	0.074	Daerah urban	Pemukiman
502265.533	4800.311	101	50.227	Hutan	Hutan
11809.734	494.291	103	1.181	Daerah urban	Pemukiman
19736.903	568.002	103	1.974	Daerah urban	Pemukiman
21567.519	809.146	103	2.157	Daerah urban	Pemukiman
42934.414	1148.748	103	4.293	Daerah urban	Pemukiman
6571.598	390.297	103	0.657	Daerah urban	Pemukiman
110100.092	2990.792	103	11.01	Daerah urban	Pemukiman
16899.261	857.751	103	1.69	Daerah urban	Pemukiman
25476.039	635.142	103	2.548	Daerah urban	Pemukiman
21728.382	635.442	103	2.173	Daerah urban	Pemukiman
7662.28	344.739	103	0.766	Daerah urban	Pemukiman
6361.098	427.522	103	0.636	Daerah urban	Pemukiman
10378.415	466.875	103	1.038	Daerah urban	Pemukiman
49225.203	1356.357	103	4.923	Daerah urban	Pemukiman
24187.214	806.334	103	2.419	Daerah urban	Pemukiman
20929.348	647.155	103	2.093	Daerah urban	Pemukiman
32047.677	678.254	103	3.205	Daerah urban	Pemukiman
10035.119	496.775	103	1.004	Daerah urban	Pemukiman
13015.754	576.535	103	1.302	Daerah urban	Pemukiman
2398.069	235.137	103	0.24	Daerah urban	Pemukiman
5432.574	520.828	103	0.543	Daerah urban	Pemukiman
26844.878	912.28	103	2.684	Daerah urban	Pemukiman
14295.157	831.092	103	1.43	Daerah urban	Pemukiman
4691.815	304.496	103	0.469	Daerah urban	Pemukiman
0.235	8.791	103	0	Daerah urban	Pemukiman
15.529	109.505	103	0.002	Daerah urban	Pemukiman
12470.137	622.414	103	1.247	Daerah urban	Pemukiman
32743.906	766.952	103	3.274	Daerah urban	Pemukiman
9068.537	428.815	103	0.907	Daerah urban	Pemukiman
15041.525	704.734	103	1.504	Daerah urban	Pemukiman
21.427	106.369	103	0.002	Daerah urban	Pemukiman
3330.909	267.93	103	0.333	Daerah urban	Pemukiman
2765.568	211.493	103	0.277	Daerah urban	Pemukiman
14594.306	1202.202	103	1.459	Daerah urban	Pemukiman
16871.62	809.128	103	1.687	Daerah urban	Pemukiman
11308.828	484.218	103	1.131	Daerah urban	Pemukiman
7785.333	626.48	103	0.779	Daerah urban	Pemukiman
22517.144	1104.069	103	2.252	Daerah urban	Pemukiman
2058.571	201.996	103	0.206	Daerah urban	Pemukiman
48254.002	1100.292	103	4.825	Daerah urban	Pemukiman
18261.782	591.483	103	1.826	Daerah urban	Pemukiman
21955.106	586.368	103	2.196	Daerah urban	Pemukiman
6059.411	407.473	103	0.606	Daerah urban	Pemukiman
25281.714	1271.039	103	2.528	Daerah urban	Pemukiman
9096.885	420.075	103	0.91	Daerah urban	Pemukiman
79.403	187.017	103	0.008	Daerah urban	Pemukiman
17823.717	606.362	103	1.782	Daerah urban	Pemukiman
3485.182	270.272	103	0.349	Daerah urban	Pemukiman
41774.707	1416.256	103	4.177	Daerah urban	Pemukiman
17454.02	807.871	103	1.745	Daerah urban	Pemukiman
34242.595	1559.929	103	3.424	Daerah urban	Pemukiman
9477.226	431.869	103	0.948	Daerah urban	Pemukiman
13767.328	814.218	103	1.377	Daerah urban	Pemukiman
10099.011	533.152	103	1.01	Daerah urban	Pemukiman
7076.909	420.209	103	0.708	Daerah urban	Pemukiman
28826.699	1148.226	103	2.883	Daerah urban	Pemukiman
5508.557	302.801	103	0.551	Daerah urban	Pemukiman
34321.696	1012.391	103	3.432	Daerah urban	Pemukiman
11970.215	535.912	103	1.197	Daerah urban	Pemukiman
14685.677	740.458	103	1.469	Daerah urban	Pemukiman
11.658	51.76	103	0.001	Daerah urban	Pemukiman
5648.595	375.804	103	0.565	Daerah urban	Pemukiman
4190.607	323.219	103	0.419	Daerah urban	Pemukiman
10459	517.246	103	1.046	Daerah urban	Pemukiman
23604.137	602.927	103	2.36	Daerah urban	Pemukiman
46932.826	868.642	103	4.693	Daerah urban	Pemukiman
19695.498	646.629	103	1.97	Daerah urban	Pemukiman
11484.305	464.838	103	1.148	Daerah urban	Pemukiman

66237.591	1133.787	103	6.624	Daerah urban	Pemukiman
49.152	143.223	103	0.005	Daerah urban	Pemukiman
3232.064	241.007	103	0.323	Daerah urban	Pemukiman
57317.059	1587.966	103	5.732	Daerah urban	Pemukiman
7422.524	381.827	103	0.742	Daerah urban	Pemukiman
34988.827	2367.956	103	3.499	Daerah urban	Pemukiman
10856.926	505.183	103	1.086	Daerah urban	Pemukiman
90056.641	2650.981	103	9.006	Daerah urban	Pemukiman
67657.557	1078.138	103	6.766	Daerah urban	Pemukiman
2235.016	189.14	103	0.224	Daerah urban	Pemukiman
163.57	247.662	103	0.016	Daerah urban	Pemukiman
8181.256	361.518	103	0.818	Daerah urban	Pemukiman
99349.423	1358.211	103	9.935	Daerah urban	Pemukiman
22646.433	835.203	103	2.265	Daerah urban	Pemukiman
20140.763	688.613	103	2.014	Daerah urban	Pemukiman
12693.985	676.527	103	1.269	Daerah urban	Pemukiman
4812.583	376.546	103	0.481	Daerah urban	Pemukiman
26050.187	914.464	103	2.605	Daerah urban	Pemukiman
10907.625	508.178	103	1.091	Daerah urban	Pemukiman
11490.448	408.079	103	1.149	Daerah urban	Pemukiman
47961.071	1231.615	103	4.796	Daerah urban	Pemukiman
15735.195	519.677	103	1.574	Daerah urban	Pemukiman
15128.127	567.405	103	1.513	Daerah urban	Pemukiman
4842.935	297.049	103	0.484	Daerah urban	Pemukiman
7616.069	393.256	103	0.762	Daerah urban	Pemukiman
15429.463	501.762	103	1.543	Daerah urban	Pemukiman
6614.567	324.723	103	0.661	Daerah urban	Pemukiman
52838.961	1236.075	103	5.284	Daerah urban	Pemukiman
34102.24	1534.36	103	3.41	Daerah urban	Pemukiman
90902.174	1949.684	103	9.09	Daerah urban	Pemukiman
20261.809	680.348	103	2.026	Daerah urban	Pemukiman
1316.403	209.636	103	0.132	Daerah urban	Pemukiman
19430.62	700.513	103	1.943	Daerah urban	Pemukiman
35798.704	1171.035	103	3.58	Daerah urban	Pemukiman
22973.44	1075.991	103	2.297	Daerah urban	Pemukiman
93104.332	2604.058	103	9.31	Daerah urban	Pemukiman
47810.683	999.348	103	4.781	Daerah urban	Pemukiman
3746.629	260.591	103	0.375	Daerah urban	Pemukiman
4864.007	435.25	103	0.486	Daerah urban	Pemukiman
82485.524	1278.091	103	8.249	Daerah urban	Pemukiman
10529.727	536.093	103	1.053	Daerah urban	Pemukiman
18201.456	724.575	103	1.82	Daerah urban	Pemukiman
8437.963	472.783	103	0.844	Daerah urban	Pemukiman
33738.696	982.461	103	3.374	Daerah urban	Pemukiman
25145.583	635.412	103	2.515	Daerah urban	Pemukiman
6053.296	509.74	103	0.605	Daerah urban	Pemukiman
3597.48	273.929	103	0.36	Daerah urban	Pemukiman
13340.187	466.71	103	1.334	Daerah urban	Pemukiman
1332.067	181.05	103	0.133	Daerah urban	Pemukiman
271.024	80.12	103	0.027	Daerah urban	Pemukiman
7019.254	353.952	103	0.702	Daerah urban	Pemukiman
92331.621	2037.543	103	9.233	Daerah urban	Pemukiman
6422.511	304.764	103	0.642	Daerah urban	Pemukiman
11982.726	474.3	103	1.198	Daerah urban	Pemukiman
120026.371	2280.702	103	12.003	Daerah urban	Pemukiman
17196.198	687.641	103	1.72	Daerah urban	Pemukiman
8928.291	364.73	103	0.893	Daerah urban	Pemukiman
8795.423	366.98	103	0.88	Daerah urban	Pemukiman
4509.491	288.013	103	0.451	Daerah urban	Pemukiman
36146.187	1203.418	103	3.615	Daerah urban	Pemukiman
51236.374	1610.296	103	5.124	Daerah urban	Pemukiman
12487.946	418.294	103	1.249	Daerah urban	Pemukiman
12723.49	542.785	103	1.272	Daerah urban	Pemukiman
121840.021	3014.917	103	12.184	Daerah urban	Pemukiman
78607.62	1464.956	103	7.861	Daerah urban	Pemukiman
24490.536	720.787	103	2.449	Daerah urban	Pemukiman
19358.504	688.342	103	1.936	Daerah urban	Pemukiman
43840.422	1096.772	103	4.384	Daerah urban	Pemukiman
25628.336	712.098	103	2.563	Daerah urban	Pemukiman
25186.692	663.869	103	2.519	Daerah urban	Pemukiman

5713.996	382.094	103	0.571	Daerah urban	Pemukiman
9635.813	394.928	103	0.964	Daerah urban	Pemukiman
13575.496	625.195	103	1.358	Daerah urban	Pemukiman
19273.225	574.37	103	1.927	Daerah urban	Pemukiman
3.51	14.126	103	0	Daerah urban	Pemukiman
57438.219	1234.827	103	5.744	Daerah urban	Pemukiman
14334.529	548.444	103	1.433	Daerah urban	Pemukiman
5780.987	315.323	103	0.578	Daerah urban	Pemukiman
16734.159	524.754	103	1.673	Daerah urban	Pemukiman
5965.473	319.678	103	0.597	Daerah urban	Pemukiman
40060.692	1193.273	103	4.006	Daerah urban	Pemukiman
51264.587	1344.3	103	5.126	Daerah urban	Pemukiman
69.001	261.172	103	0.007	Daerah urban	Pemukiman
6460.948	330.608	103	0.646	Daerah urban	Pemukiman
17121.579	680.16	103	1.712	Daerah urban	Pemukiman
43617.66	1196.01	103	4.362	Daerah urban	Pemukiman
153226.265	2145.246	103	15.323	Daerah urban	Pemukiman
8510.159	501.479	103	0.851	Daerah urban	Pemukiman
3.22	11.915	103	0	Daerah urban	Pemukiman
23864.655	658.445	103	2.386	Daerah urban	Pemukiman
17537.621	616.916	103	1.754	Daerah urban	Pemukiman
21051.332	579.872	103	2.105	Daerah urban	Pemukiman
13912.561	575.235	103	1.391	Daerah urban	Pemukiman
6465.727	319.96	103	0.647	Daerah urban	Pemukiman
7515.692	380.568	103	0.752	Daerah urban	Pemukiman
6319.894	347.071	103	0.632	Daerah urban	Pemukiman
8561.011	382.446	103	0.856	Daerah urban	Pemukiman
30966.04	833.119	103	3.097	Daerah urban	Pemukiman
32707.41	880.825	103	3.271	Daerah urban	Pemukiman
64.021	219.526	103	0.006	Daerah urban	Pemukiman
38466.522	848.287	103	3.847	Daerah urban	Pemukiman
21.126	20.6	103	0.002	Daerah urban	Pemukiman
16.78	50.498	103	0.002	Daerah urban	Pemukiman
34.769	55.515	103	0.003	Daerah urban	Pemukiman
22027.387	674.242	103	2.203	Daerah urban	Pemukiman
26947.073	767.729	103	2.695	Daerah urban	Pemukiman
12947.073	463.465	103	1.295	Daerah urban	Pemukiman
18662.976	563.688	103	1.866	Daerah urban	Pemukiman
2105.496	178.897	103	0.211	Daerah urban	Pemukiman
24917.334	793.235	103	2.492	Daerah urban	Pemukiman
3517.213	292.08	103	0.352	Daerah urban	Pemukiman
4825.382	356.033	103	0.483	Daerah urban	Pemukiman
18801.059	620.601	103	1.88	Daerah urban	Pemukiman
14702.795	776.522	103	1.47	Daerah urban	Pemukiman
9926.17	415.298	103	0.993	Daerah urban	Pemukiman
12200.023	510.247	103	1.22	Daerah urban	Pemukiman
2358.582	270.601	103	0.236	Daerah urban	Pemukiman
10231.463	472.381	103	1.023	Daerah urban	Pemukiman
44472.032	1066.512	103	4.447	Daerah urban	Pemukiman
8633.487	367.136	103	0.863	Daerah urban	Pemukiman
4485.416	290.86	103	0.449	Daerah urban	Pemukiman
19280.997	924.543	103	1.928	Daerah urban	Pemukiman
30359.356	1009.096	103	3.036	Daerah urban	Pemukiman
2.991	8.76	103	0	Daerah urban	Pemukiman
98.374	213.675	103	0.01	Daerah urban	Pemukiman
34174.84	1122.544	103	3.417	Daerah urban	Pemukiman
136.171	61.093	103	0.014	Daerah urban	Pemukiman
11906.942	442.535	103	1.191	Daerah urban	Pemukiman
23445.139	771.374	103	2.345	Daerah urban	Pemukiman
11345.585	479.544	103	1.135	Daerah urban	Pemukiman
13214.01	490.775	103	1.321	Daerah urban	Pemukiman
4240.604	275.023	103	0.424	Daerah urban	Pemukiman
52.434	58.492	103	0.005	Daerah urban	Pemukiman
10299.329	460.014	103	1.03	Daerah urban	Pemukiman
10.449	35.518	103	0.001	Daerah urban	Pemukiman
3.248	23.568	103	0	Daerah urban	Pemukiman
96723.768	2329.468	103	9.672	Daerah urban	Pemukiman
8875.904	507.182	103	0.888	Daerah urban	Pemukiman
23264.595	704.158	103	2.326	Daerah urban	Pemukiman
26928.894	777.88	103	2.693	Daerah urban	Pemukiman

10609.208	497.103	103	1.061	Daerah urban	Pemukiman
4221.606	277.458	103	0.422	Daerah urban	Pemukiman
51.138	158.487	103	0.005	Daerah urban	Pemukiman
34716.419	1244.883	103	3.472	Daerah urban	Pemukiman
11634.461	442.299	103	1.163	Daerah urban	Pemukiman
13413.479	491.136	103	1.341	Daerah urban	Pemukiman
167.509	66.006	103	0.017	Daerah urban	Pemukiman
86.319	214.65	103	0.009	Daerah urban	Pemukiman
30637.966	1010.623	103	3.064	Daerah urban	Pemukiman
16.469	20.638	103	0.002	Daerah urban	Pemukiman
52327562.86	348937.222	104	5232.756	Tanah pertanian	Sawah irigasi
4.861	147.225	104	0	Tanah pertanian	Sawah irigasi
3.487	57.94	104	0	Tanah pertanian	Sawah irigasi
0.929	10.761	104	0	Tanah pertanian	Sawah irigasi
0.801	51.151	104	0	Tanah pertanian	Sawah irigasi
0.267	23.691	104	0	Tanah pertanian	Sawah irigasi
0.105	1.767	104	0	Tanah pertanian	Sawah irigasi
0.099	1.997	104	0	Tanah pertanian	Sawah irigasi
0.097	1.697	104	0	Tanah pertanian	Sawah irigasi
0.023	0.833	104	0	Tanah pertanian	Sawah irigasi
0.008	31.579	104	0	Tanah pertanian	Sawah irigasi
0.007	12.174	104	0	Tanah pertanian	Sawah irigasi
0	0.107	104	0	Tanah pertanian	Sawah irigasi
13403.097	576.228	103	1.34	Daerah urban	Pemukiman
5649.206	340.328	103	0.565	Daerah urban	Pemukiman
514076.183	8848.003	102	51.408	Padang rumput	Tanah berbatu (cadas)
3740.876	349.111	103	0.374	Daerah urban	Pemukiman
3967.522	421.258	103	0.397	Daerah urban	Pemukiman
44871.073	1131.021	103	4.487	Daerah urban	Pemukiman
8986.943	443.436	103	0.899	Daerah urban	Pemukiman
46321.024	1177.015	103	4.632	Daerah urban	Pemukiman
2825.864	482.337	103	0.283	Daerah urban	Pemukiman
767.14	168.073	103	0.077	Daerah urban	Pemukiman
102.356	147.748	103	0.01	Daerah urban	Pemukiman
15044.509	753.385	103	1.504	Daerah urban	Pemukiman
62134.752	1437.38	103	6.213	Daerah urban	Pemukiman
25272.506	1031.013	103	2.527	Daerah urban	Pemukiman
6001.181	354.247	103	0.6	Daerah urban	Pemukiman
9106.788	633.045	103	0.911	Daerah urban	Pemukiman
26369.784	1105.648	103	2.637	Daerah urban	Pemukiman
4110.89	307.312	103	0.411	Daerah urban	Pemukiman
471.776	342.239	103	0.047	Daerah urban	Pemukiman
12667.122	535.081	103	1.267	Daerah urban	Pemukiman
18092.841	621.073	103	1.809	Daerah urban	Pemukiman
7053500.117	39639.842	102	705.35	Padang rumput	Tanah berbatu (cadas)
4723.598	328.637	103	0.472	Daerah urban	Pemukiman
4353.142	280.426	103	0.435	Daerah urban	Pemukiman
44388.399	1051.595	103	4.439	Daerah urban	Pemukiman
28270.719	1045.949	103	2.827	Daerah urban	Pemukiman
8188.396	390.572	103	0.819	Daerah urban	Pemukiman
5081.41	318.066	103	0.508	Daerah urban	Pemukiman
9251.298	577.245	103	0.925	Daerah urban	Pemukiman
72529.649	2377.73	103	7.253	Daerah urban	Pemukiman
4481.749	301.59	103	0.448	Daerah urban	Pemukiman
9413.992	487.122	103	0.941	Daerah urban	Pemukiman
10977.295	583.299	103	1.098	Daerah urban	Pemukiman
11088.648	572.636	103	1.109	Daerah urban	Pemukiman
5217.937	305.604	103	0.522	Daerah urban	Pemukiman
17822.095	624.647	103	1.782	Daerah urban	Pemukiman
6264.892	379.934	103	0.626	Daerah urban	Pemukiman
108328.633	2979.532	103	10.833	Daerah urban	Pemukiman
5513.402	572.036	103	0.551	Daerah urban	Pemukiman
5297.598	317.088	103	0.53	Daerah urban	Pemukiman
7493.084	365.483	103	0.749	Daerah urban	Pemukiman
0.807	21.754	103	0	Daerah urban	Pemukiman
6812.831	386.374	103	0.681	Daerah urban	Pemukiman
1721643.255	25824.179	102	172.164	Padang rumput	Tanah berbatu (cadas)
2852.034	217.525	103	0.285	Daerah urban	Pemukiman
20678.44	803.804	103	2.068	Daerah urban	Pemukiman
110276.976	2270.819	103	11.028	Daerah urban	Pemukiman

118105.439	2381.182	103	11.811	Daerah urban	Pemukiman
73035.809	1278.813	103	7.304	Daerah urban	Pemukiman
138911.885	2600.897	103	13.891	Daerah urban	Pemukiman
14654.69	583.424	103	1.465	Daerah urban	Pemukiman
94664.823	2205.731	103	9.466	Daerah urban	Pemukiman
10125.685	411.599	103	1.013	Daerah urban	Pemukiman
15009.434	514.742	103	1.501	Daerah urban	Pemukiman
10284.114	417.684	103	1.028	Daerah urban	Pemukiman
76569.466	1822.265	103	7.657	Daerah urban	Pemukiman
74038.045	1616.225	103	7.404	Daerah urban	Pemukiman
119042.237	1808.291	103	11.904	Daerah urban	Pemukiman
79381.743	1797.031	103	7.938	Daerah urban	Pemukiman
61874.107	2359.7	103	6.187	Daerah urban	Pemukiman
59469.578	1699.44	103	5.947	Daerah urban	Pemukiman
14104.333	649.819	103	1.41	Daerah urban	Pemukiman
109085.875	2612.567	103	10.909	Daerah urban	Pemukiman
35913.868	1119.451	103	3.591	Daerah urban	Pemukiman
150474.925	2046.891	103	15.047	Daerah urban	Pemukiman
59378.033	1842.972	103	5.938	Daerah urban	Pemukiman
10290.689	437.709	103	1.029	Daerah urban	Pemukiman
291664.699	6230.414	103	29.166	Daerah urban	Pemukiman
342604.881	7923.277	103	34.26	Daerah urban	Pemukiman
301.621	319.215	103	0.03	Daerah urban	Pemukiman
62925.132	1484.198	103	6.293	Daerah urban	Pemukiman
362810.772	7085.694	103	36.281	Daerah urban	Pemukiman
192.075	228.358	103	0.019	Daerah urban	Pemukiman
34109.779	1020.114	103	3.411	Daerah urban	Pemukiman
79949.159	1856.742	103	7.995	Daerah urban	Pemukiman
451.453	470.058	103	0.045	Daerah urban	Pemukiman
316598.524	5332.047	103	31.66	Daerah urban	Pemukiman
174647.618	3025.114	103	17.465	Daerah urban	Pemukiman
238927.574	4186.243	103	23.893	Daerah urban	Pemukiman
34966.638	1187.026	103	3.497	Daerah urban	Pemukiman
1.788	16.665	103	0	Daerah urban	Pemukiman
71505.692	2673.043	103	7.151	Daerah urban	Pemukiman
106716.821	2353.82	103	10.672	Daerah urban	Pemukiman
83153.95	2460.846	103	8.315	Daerah urban	Pemukiman
29211.662	673.608	103	2.921	Daerah urban	Pemukiman
12816.248	533.951	103	1.282	Daerah urban	Pemukiman
82682.794	2104.466	103	8.268	Daerah urban	Pemukiman
242864.412	4530.926	103	24.286	Daerah urban	Pemukiman
117198.498	2445.569	103	11.72	Daerah urban	Pemukiman
11609.135	560.021	103	1.161	Daerah urban	Pemukiman
412190.494	7839.798	103	41.219	Daerah urban	Pemukiman
2681.852	1912.83	103	0.268	Daerah urban	Pemukiman
18584.121	616.245	103	1.858	Daerah urban	Pemukiman
10984.2	451.565	103	1.098	Daerah urban	Pemukiman
72415.721	1687.962	103	7.242	Daerah urban	Pemukiman
18036.35	743.468	103	1.804	Daerah urban	Pemukiman
201723.234	2397.327	103	20.172	Daerah urban	Pemukiman
256126.436	3307.006	103	25.613	Daerah urban	Pemukiman
281878.507	3666.096	103	28.188	Daerah urban	Pemukiman
34216.429	1362.919	103	3.422	Daerah urban	Pemukiman
19309.301	875.062	103	1.931	Daerah urban	Pemukiman
271742.704	4223.241	103	27.174	Daerah urban	Pemukiman
96320.954	2649.121	103	9.632	Daerah urban	Pemukiman
349.037	393.299	103	0.035	Daerah urban	Pemukiman
10134.131	409.753	103	1.013	Daerah urban	Pemukiman
53262.853	1199.362	103	5.326	Daerah urban	Pemukiman
13737.654	581.262	103	1.374	Daerah urban	Pemukiman
20654.016	614.272	103	2.065	Daerah urban	Pemukiman
41809.176	837.896	103	4.181	Daerah urban	Pemukiman
6541.584	321.956	103	0.654	Daerah urban	Pemukiman
8118.844	398.17	103	0.812	Daerah urban	Pemukiman
48520.948	1644.145	103	4.852	Daerah urban	Pemukiman
118122.863	2503.526	103	11.812	Daerah urban	Pemukiman
185.073	292.665	103	0.019	Daerah urban	Pemukiman
86293.478	2198.162	103	8.629	Daerah urban	Pemukiman
54860.354	1789.868	103	5.486	Daerah urban	Pemukiman
17082.041	904.642	103	1.708	Daerah urban	Pemukiman

122898.877	1786.513	103	12.29	Daerah urban	Pemukiman
113694.15	1464.032	103	11.369	Daerah urban	Pemukiman
66248.098	1416.784	103	6.625	Daerah urban	Pemukiman
85823.397	2024.848	103	8.582	Daerah urban	Pemukiman
74388.335	2108.879	103	7.439	Daerah urban	Pemukiman
145052.44	3105.727	103	14.505	Daerah urban	Pemukiman
10935.386	583.725	103	1.094	Daerah urban	Pemukiman
12547.909	559.241	103	1.255	Daerah urban	Pemukiman
35105.551	1040.552	103	3.511	Daerah urban	Pemukiman
23428.758	803.761	103	2.343	Daerah urban	Pemukiman
79680.206	1905.815	103	7.969	Daerah urban	Pemukiman
11178.591	427.958	103	1.118	Daerah urban	Pemukiman
245411.54	3765.313	103	24.541	Daerah urban	Pemukiman
47215.84	1260.755	103	4.722	Daerah urban	Pemukiman
20431.979	916.223	103	2.043	Daerah urban	Pemukiman
17688.183	791.831	103	1.769	Daerah urban	Pemukiman
21239.912	743.287	103	2.124	Daerah urban	Pemukiman
8.06	25.185	103	0.001	Daerah urban	Pemukiman
40040.256	1415.134	103	4.004	Daerah urban	Pemukiman
17983.78	805.589	103	1.798	Daerah urban	Pemukiman
9638.952	456.423	103	0.964	Daerah urban	Pemukiman
1.224	14.598	103	0	Daerah urban	Pemukiman
231.878	265.428	103	0.023	Daerah urban	Pemukiman
5704.061	391.904	103	0.57	Daerah urban	Pemukiman
53200.676	2074.948	103	5.32	Daerah urban	Pemukiman
4331.909	311.766	103	0.433	Daerah urban	Pemukiman
10188.91	506.494	103	1.019	Daerah urban	Pemukiman
52793.567	2071.114	103	5.279	Daerah urban	Pemukiman
59661.54	1646.188	103	5.966	Daerah urban	Pemukiman
25486.308	699.548	103	2.549	Daerah urban	Pemukiman
87327.719	2439.738	103	8.733	Daerah urban	Pemukiman
37249.185	1858.355	103	3.725	Daerah urban	Pemukiman
72195.655	1800.598	103	7.22	Daerah urban	Pemukiman
42627.516	1523.449	103	4.263	Daerah urban	Pemukiman
2855.649	652.403	103	0.286	Daerah urban	Pemukiman
91773.01	2112.149	103	9.177	Daerah urban	Pemukiman
36747.468	1845.296	103	3.675	Daerah urban	Pemukiman
200326.931	3585.152	103	20.033	Daerah urban	Pemukiman
38709.603	1193.832	103	3.871	Daerah urban	Pemukiman
43527.553	1154.586	103	4.353	Daerah urban	Pemukiman
22389.932	1115.819	103	2.239	Daerah urban	Pemukiman
86.641	54.961	103	0.009	Daerah urban	Pemukiman
43918.446	1770.121	103	4.392	Daerah urban	Pemukiman
57.445	54.97	103	0.006	Daerah urban	Pemukiman
28.761	38.246	103	0.003	Daerah urban	Pemukiman
175185.145	3235.757	103	17.519	Daerah urban	Pemukiman
165.748	223.79	103	0.017	Daerah urban	Pemukiman
497.951	344.59	103	0.05	Daerah urban	Pemukiman
11533.33	802.051	103	1.153	Daerah urban	Pemukiman
114368.346	2750.451	103	11.437	Daerah urban	Pemukiman
98643.482	3515.591	103	9.864	Daerah urban	Pemukiman
79699.44	2068.313	103	7.97	Daerah urban	Pemukiman
27749.363	876.232	103	2.775	Daerah urban	Pemukiman
34003.11	1136.739	103	3.4	Daerah urban	Pemukiman
58686.248	1306.325	103	5.869	Daerah urban	Pemukiman
135.252	54.997	103	0.014	Daerah urban	Pemukiman
7797.421	404.974	103	0.78	Daerah urban	Pemukiman
16977.563	535.34	103	1.698	Daerah urban	Pemukiman
9348.159	675.13	103	0.935	Daerah urban	Pemukiman
2810.924	2220.785	103	0.281	Daerah urban	Pemukiman
6281.033	323.369	103	0.628	Daerah urban	Pemukiman
50093570.63	314777.703	101	5009.357	Hutan	Hutan
0.199	2.958	103	0	Daerah urban	Pemukiman
55567.173	1014.38	102	5.557	Padang rumput	Tanah berbatu (cadas)
886682.145	7927.653	102	88.668	Padang rumput	Tanah berbatu (cadas)
185.073	292.665	103	0.019	Daerah urban	Pemukiman
744.87	601.505	103	0.074	Daerah urban	Pemukiman
54737.551	1736.33	103	5.474	Daerah urban	Pemukiman
16527.564	898.868	103	1.653	Daerah urban	Pemukiman
30398.704	1180.071	104	3.04	Tanah pertanian	Sawah tadah hujan

120213.452	1987.832	102	12.021	Padang rumput	Tanah berbatu (cadas)
2600.066	236.702	103	0.26	Daerah urban	Pemukiman
44127.003	960.665	104	4.413	Tanah pertanian	Sawah tadah hujan
42840.356	961.29	102	4.284	Padang rumput	Tanah berbatu (cadas)
3383.715	236.623	103	0.338	Daerah urban	Pemukiman
82824.255	1549.434	101	8.282	Hutan	Hutan
62728.175	1353.152	102	6.273	Padang rumput	Tanah berbatu (cadas)
36277.563	1212.417	104	3.628	Tanah pertanian	Sawah tadah hujan
172.397	363.829	103	0.017	Daerah urban	Pemukiman
205.948	520.494	103	0.021	Daerah urban	Pemukiman
22.728	73.078	103	0.002	Daerah urban	Pemukiman
272.971	405.145	103	0.027	Daerah urban	Pemukiman
183.371	206.403	103	0.018	Daerah urban	Pemukiman
48.404	99.294	103	0.005	Daerah urban	Pemukiman
1453.587	1633.078	103	0.145	Daerah urban	Pemukiman
248.382	738.136	103	0.025	Daerah urban	Pemukiman
105.556	233.732	103	0.011	Daerah urban	Pemukiman
494.476	516.326	103	0.049	Daerah urban	Pemukiman
242.044	352.757	103	0.024	Daerah urban	Pemukiman
97.418	297.673	103	0.01	Daerah urban	Pemukiman
60.166	230.282	103	0.006	Daerah urban	Pemukiman
331.681	933.975	103	0.033	Daerah urban	Pemukiman
52.321	113.641	103	0.005	Daerah urban	Pemukiman
326.962	399.556	103	0.033	Daerah urban	Pemukiman
0.713	92.043	103	0	Daerah urban	Pemukiman
7731.68	402.464	103	0.773	Daerah urban	Pemukiman
0.045	95.94	103	0	Daerah urban	Pemukiman
54.066	218.254	103	0.005	Daerah urban	Pemukiman
29.766	96.634	103	0.003	Daerah urban	Pemukiman
90.617	164.210	103	0.009	Daerah urban	Pemukiman
2.569	17.05	103	0	Daerah urban	Pemukiman
16.975	125.741	103	0.002	Daerah urban	Pemukiman
43.132	35.888	103	0.004	Daerah urban	Pemukiman
116.68	350.576	103	0.012	Daerah urban	Pemukiman
267.794	295.046	103	0.027	Daerah urban	Pemukiman
0.348	5.101	103	0	Daerah urban	Pemukiman
42.299	103.618	103	0.004	Daerah urban	Pemukiman
0.633	5.154	103	0	Daerah urban	Pemukiman
38.478	115.832	103	0.004	Daerah urban	Pemukiman
50.592	231.549	103	0.005	Daerah urban	Pemukiman
713.024	867.368	103	0.071	Daerah urban	Pemukiman
41.781	135.923	103	0.004	Daerah urban	Pemukiman
2116.56	2058.58	103	0.212	Daerah urban	Pemukiman
57.138	104.846	103	0.006	Daerah urban	Pemukiman
1.952	16.584	103	0	Daerah urban	Pemukiman
236.713	329.908	103	0.024	Daerah urban	Pemukiman
1043.564	1066.681	103	0.104	Daerah urban	Pemukiman
69.169	295.147	103	0.007	Daerah urban	Pemukiman
14.698	72.805	103	0.001	Daerah urban	Pemukiman
207.773	322.129	103	0.021	Daerah urban	Pemukiman
208.935	684.378	103	0.021	Daerah urban	Pemukiman
86.983	407.671	103	0.009	Daerah urban	Pemukiman
82.783	148.929	103	0.008	Daerah urban	Pemukiman
308.764	765.527	103	0.031	Daerah urban	Pemukiman
354.198	951.244	103	0.035	Daerah urban	Pemukiman
160.898	479.607	103	0.016	Daerah urban	Pemukiman
6.408	92.464	103	0.001	Daerah urban	Pemukiman
185.077	640.057	103	0.019	Daerah urban	Pemukiman
396.893	889.676	103	0.04	Daerah urban	Pemukiman
375.432	772.608	103	0.038	Daerah urban	Pemukiman
75.893	219.789	103	0.008	Daerah urban	Pemukiman
1.045	17.983	103	0	Daerah urban	Pemukiman
26.859	59.112	103	0.003	Daerah urban	Pemukiman
12.994	67.957	103	0.001	Daerah urban	Pemukiman
196.602	808.853	103	0.02	Daerah urban	Pemukiman
45.993	149.235	103	0.005	Daerah urban	Pemukiman
110.295	251.488	103	0.011	Daerah urban	Pemukiman
17.765	135.659	103	0.002	Daerah urban	Pemukiman
14.887	132.809	103	0.001	Daerah urban	Pemukiman
262.483	674.566	103	0.026	Daerah urban	Pemukiman

120213.452	1987.832	102	12.021	Padang rumput	Tanah berbatu (cadas)
2600.066	236.702	103	0.26	Daerah urban	Pemukiman
44127.003	960.665	104	4.413	Tanah pertanian	Sawah tadah hujan
42840.356	961.29	102	4.284	Padang rumput	Tanah berbatu (cadas)
3383.715	236.623	103	0.338	Daerah urban	Pemukiman
82824.255	1549.434	101	8.282	Hutan	
62728.175	1353.152	102	6.273	Padang rumput	Tanah berbatu (cadas)
36277.563	1212.417	104	3.628	Tanah pertanian	Sawah tadah hujan
172.397	363.829	103	0.017	Daerah urban	Pemukiman
205.948	520.494	103	0.021	Daerah urban	Pemukiman
22.728	73.078	103	0.002	Daerah urban	Pemukiman
272.971	405.145	103	0.027	Daerah urban	Pemukiman
183.371	206.403	103	0.018	Daerah urban	Pemukiman
48.404	99.294	103	0.005	Daerah urban	Pemukiman
1453.587	1633.078	103	0.145	Daerah urban	Pemukiman
248.382	738.136	103	0.025	Daerah urban	Pemukiman
105.556	233.732	103	0.011	Daerah urban	Pemukiman
494.476	516.326	103	0.049	Daerah urban	Pemukiman
242.044	352.757	103	0.024	Daerah urban	Pemukiman
97.418	297.673	103	0.01	Daerah urban	Pemukiman
60.166	230.282	103	0.006	Daerah urban	Pemukiman
331.661	933.975	103	0.033	Daerah urban	Pemukiman
52.321	113.641	103	0.005	Daerah urban	Pemukiman
326.962	399.556	103	0.033	Daerah urban	Pemukiman
0.713	92.043	103	0	Daerah urban	Pemukiman
7731.68	402.464	103	0.773	Daerah urban	Pemukiman
0.045	95.94	103	0	Daerah urban	Pemukiman
54.066	218.254	103	0.005	Daerah urban	Pemukiman
29.766	96.634	103	0.003	Daerah urban	Pemukiman
90.617	164.219	103	0.009	Daerah urban	Pemukiman
2.569	17.05	103	0	Daerah urban	Pemukiman
16.975	125.741	103	0.002	Daerah urban	Pemukiman
43.132	35.888	103	0.004	Daerah urban	Pemukiman
116.68	350.576	103	0.012	Daerah urban	Pemukiman
267.794	295.046	103	0.027	Daerah urban	Pemukiman
0.348	5.101	103	0	Daerah urban	Pemukiman
42.299	103.618	103	0.004	Daerah urban	Pemukiman
0.633	5.154	103	0	Daerah urban	Pemukiman
38.478	115.832	103	0.004	Daerah urban	Pemukiman
50.592	231.549	103	0.005	Daerah urban	Pemukiman
713.024	867.368	103	0.071	Daerah urban	Pemukiman
41.781	135.923	103	0.004	Daerah urban	Pemukiman
2116.56	2058.58	103	0.212	Daerah urban	Pemukiman
57.138	104.846	103	0.006	Daerah urban	Pemukiman
1.952	16.584	103	0	Daerah urban	Pemukiman
236.713	329.908	103	0.024	Daerah urban	Pemukiman
1043.564	1066.681	103	0.104	Daerah urban	Pemukiman
69.169	295.147	103	0.007	Daerah urban	Pemukiman
14.698	72.805	103	0.001	Daerah urban	Pemukiman
207.773	322.129	103	0.021	Daerah urban	Pemukiman
208.935	684.378	103	0.021	Daerah urban	Pemukiman
86.983	407.671	103	0.009	Daerah urban	Pemukiman
82.783	148.929	103	0.008	Daerah urban	Pemukiman
308.764	765.527	103	0.031	Daerah urban	Pemukiman
354.198	951.244	103	0.035	Daerah urban	Pemukiman
160.898	479.607	103	0.016	Daerah urban	Pemukiman
6.408	92.464	103	0.001	Daerah urban	Pemukiman
185.077	640.057	103	0.019	Daerah urban	Pemukiman
396.893	889.676	103	0.04	Daerah urban	Pemukiman
375.432	772.608	103	0.038	Daerah urban	Pemukiman
75.893	219.789	103	0.008	Daerah urban	Pemukiman
1.045	17.983	103	0	Daerah urban	Pemukiman
26.859	59.112	103	0.003	Daerah urban	Pemukiman
12.994	67.957	103	0.001	Daerah urban	Pemukiman
196.602	808.853	103	0.02	Daerah urban	Pemukiman
45.993	149.235	103	0.005	Daerah urban	Pemukiman
110.295	251.488	103	0.011	Daerah urban	Pemukiman
17.765	135.659	103	0.002	Daerah urban	Pemukiman
14.887	132.909	103	0.001	Daerah urban	Pemukiman
262.483	674.566	103	0.026	Daerah urban	Pemukiman

39.374	166.724	103	0.004	Daerah urban	Pemukiman
330.166	821.328	103	0.033	Daerah urban	Pemukiman
107.344	184.968	103	0.011	Daerah urban	Pemukiman
186.137	720.789	103	0.019	Daerah urban	Pemukiman
135.206	570.713	103	0.014	Daerah urban	Pemukiman
78.129	300.585	103	0.008	Daerah urban	Pemukiman
59.552	187.774	103	0.006	Daerah urban	Pemukiman
291.79	865.234	103	0.029	Daerah urban	Pemukiman
2665.774	4397.578	103	0.267	Daerah urban	Pemukiman
260.411	651.702	103	0.026	Daerah urban	Pemukiman
43.976	110.37	103	0.004	Daerah urban	Pemukiman
1864.344	4345.651	103	0.186	Daerah urban	Pemukiman
720.963	908.01	103	0.072	Daerah urban	Pemukiman
323.788	1036.126	103	0.032	Daerah urban	Pemukiman
298.056	482.14	103	0.03	Daerah urban	Pemukiman
79.055	198.273	103	0.008	Daerah urban	Pemukiman
411.752	768.578	103	0.041	Daerah urban	Pemukiman
120.183	377.808	103	0.012	Daerah urban	Pemukiman
9.348	48.121	103	0.001	Daerah urban	Pemukiman
31.151	130.385	103	0.003	Daerah urban	Pemukiman
193.857	737.966	103	0.019	Daerah urban	Pemukiman
109.707	340.606	103	0.011	Daerah urban	Pemukiman
0.859	49.267	103	0	Daerah urban	Pemukiman
34.885	100.962	103	0.003	Daerah urban	Pemukiman
30.286	125.574	103	0.003	Daerah urban	Pemukiman
608.89	990.856	103	0.061	Daerah urban	Pemukiman
207.186	553.505	103	0.021	Daerah urban	Pemukiman
6.424	83.368	103	0.001	Daerah urban	Pemukiman
145.871	367.214	103	0.015	Daerah urban	Pemukiman
341.457	743.163	103	0.034	Daerah urban	Pemukiman
106.691	573.757	103	0.011	Daerah urban	Pemukiman
34.62	153.454	103	0.003	Daerah urban	Pemukiman
122.843	253.301	103	0.012	Daerah urban	Pemukiman
358.853	624.418	103	0.036	Daerah urban	Pemukiman
197.418	313.339	103	0.02	Daerah urban	Pemukiman
72.751	253.797	103	0.007	Daerah urban	Pemukiman
117.621	185.618	103	0.012	Daerah urban	Pemukiman
104.18	183.232	103	0.01	Daerah urban	Pemukiman
72.586	152.894	103	0.007	Daerah urban	Pemukiman
149.828	185.461	103	0.015	Daerah urban	Pemukiman
81.364	71.267	103	0.008	Daerah urban	Pemukiman
595.6	341.536	103	0.06	Daerah urban	Pemukiman
465.467	306.856	103	0.047	Daerah urban	Pemukiman
254899.772	3086.621	103	25.49	Daerah urban	Pemukiman
152.635	115.302	103	0.015	Daerah urban	Pemukiman
35.06	25.963	103	0.004	Daerah urban	Pemukiman
0.033	5.035	103	0	Daerah urban	Pemukiman
53.261	101.122	103	0.005	Daerah urban	Pemukiman
176.337	321.812	103	0.018	Daerah urban	Pemukiman
125.271	100.223	103	0.013	Daerah urban	Pemukiman
776.265	655.33	103	0.078	Daerah urban	Pemukiman
1035.105	671.194	103	0.104	Daerah urban	Pemukiman
0.094	75.589	103	0	Daerah urban	Pemukiman
6.111	53.01	103	0.001	Daerah urban	Pemukiman
647.531	754.429	103	0.065	Daerah urban	Pemukiman
206.138	222.607	103	0.021	Daerah urban	Pemukiman
46.152	77.661	103	0.005	Daerah urban	Pemukiman
119958.244	3384.345	103	11.996	Daerah urban	Pemukiman
617.722	360.468	103	0.062	Daerah urban	Pemukiman
128.113	64.875	103	0.013	Daerah urban	Pemukiman
1497.887	1160.4	103	0.15	Daerah urban	Pemukiman
3414.054	2073.34	103	0.341	Daerah urban	Pemukiman
122.042	147.646	103	0.012	Daerah urban	Pemukiman
120.445	90.796	103	0.012	Daerah urban	Pemukiman
144.896	126.348	103	0.014	Daerah urban	Pemukiman
185.598	185.576	103	0.019	Daerah urban	Pemukiman
1.142	15.464	103	0	Daerah urban	Pemukiman
33.451	38.015	103	0.003	Daerah urban	Pemukiman
87.718	161.706	103	0.009	Daerah urban	Pemukiman
135.466	124.632	103	0.014	Daerah urban	Pemukiman

1016.255	594.108	103	0.102	Daerah urban	Pemukiman
180.016	204.166	103	0.018	Daerah urban	Pemukiman
55.078	100.611	103	0.006	Daerah urban	Pemukiman
55.013	120.491	103	0.006	Daerah urban	Pemukiman
254.315	206.941	103	0.025	Daerah urban	Pemukiman
656.464	474.549	103	0.066	Daerah urban	Pemukiman
4.882	36.254	103	0	Daerah urban	Pemukiman
58.729	81.174	103	0.006	Daerah urban	Pemukiman
1538.499	577.61	103	0.154	Daerah urban	Pemukiman
181.085	243.489	103	0.018	Daerah urban	Pemukiman
9.76	25.457	103	0.001	Daerah urban	Pemukiman
269.784	311.704	103	0.027	Daerah urban	Pemukiman
148.486	130.755	103	0.015	Daerah urban	Pemukiman
30.007	86.446	103	0.003	Daerah urban	Pemukiman
377.177	403.776	103	0.038	Daerah urban	Pemukiman
69.716	146.067	103	0.007	Daerah urban	Pemukiman
0.067	4.06	103	0	Daerah urban	Pemukiman
285.605	376.423	103	0.029	Daerah urban	Pemukiman

Attributes of Jns_tnh

Area	Perimeter	Hectares	Jns_tnh_id	Jns_tanah	Tekstur_id	Tekstur
187706	2058.626798	18.771	202	Aluvial kelabu	903	Pasir & pasir berlempung
0798297.06	47123.96242	5079.83	206	Latosol coklat kemerahan	903	Pasir & pasir berlempung
5702156.25	28944.91793	2570.216	204	Kompleks latosol coklat kemerahan & litosol	903	Pasir & pasir berlempung
0360221.91	103034.6102	8036.022	207	Litosol	903	Pasir & pasir berlempung
89694.0825	4977.462538	88.969	206	Latosol coklat kemerahan	903	Pasir & pasir berlempung
974441.344	9012.188684	297.444	201	Aluvial coklat kekelabuan	903	Pasir & pasir berlempung
2452458.75	12355.3273	245.246	201	Aluvial coklat kekelabuan	903	Pasir & pasir berlempung
5975426.59	63299.70394	3597.543	207	Litosol	903	Pasir & pasir berlempung
720827.438	11436.32771	172.083	207	Litosol	902	Liat & lempung berdebu
29684423.8	147131.1521	12968.442	201	Aluvial coklat kekelabuan	902	Liat & lempung berdebu
5453291.53	25323.66595	1545.329	201	Aluvial coklat kekelabuan	903	Pasir & pasir berlempung
31847.1563	3524.335416	33.185	206	Latosol coklat kemerahan	903	Pasir & pasir berlempung
25943.8438	5211.886827	92.594	204	Kompleks latosol coklat kemerahan & litosol	903	Pasir & pasir berlempung
49699.4375	1824.34438	4.97	207	Litosol	903	Pasir & pasir berlempung
2036.98875	244.925653	0.204	207	Litosol	903	Pasir & pasir berlempung
8049.65625	1495.916385	8.805	201	Aluvial coklat kekelabuan	903	Pasir & pasir berlempung
100733.5	2158.342756	10.073	207	Litosol	903	Pasir & pasir berlempung
34594.4375	6169.125907	93.459	201	Aluvial coklat kekelabuan	903	Pasir & pasir berlempung
6872.71875	1786.799667	8.687	207	Litosol	902	Liat & lempung berdebu
058896.438	5318.916909	105.89	206	Latosol coklat kemerahan	903	Pasir & pasir berlempung
709598.438	9032.602908	270.96	201	Aluvial coklat kekelabuan	903	Pasir & pasir berlempung
34688.3125	3592.21394	23.467	207	Litosol	903	Pasir & pasir berlempung
413745.281	19905.40448	541.375	204	Kompleks latosol coklat kemerahan & litosol	903	Pasir & pasir berlempung
244.9375	94.070644	0.024	207	Litosol	903	Pasir & pasir berlempung
281736.375	6772.538922	228.174	201	Aluvial coklat kekelabuan	903	Pasir & pasir berlempung
5401030.44	69906.24556	6540.103	204	Kompleks latosol coklat kemerahan & litosol	901	Liat berat
3235.59375	788.70011	2.324	207	Litosol	902	Liat & lempung berdebu
192530.625	2159.385315	19.253	201	Aluvial coklat kekelabuan	903	Pasir & pasir berlempung
797154.063	5579.048183	179.715	207	Litosol	902	Liat & lempung berdebu
342334.656	11858.87641	234.233	201	Aluvial coklat kekelabuan	903	Pasir & pasir berlempung
636594.938	11602.80002	363.659	207	Litosol	902	Liat & lempung berdebu
283448.375	3044.490857	28.345	201	Aluvial coklat kekelabuan	903	Pasir & pasir berlempung
1945724.5	6032.320205	194.572	207	Litosol	903	Pasir & pasir berlempung
187.375	86.448008	0.019	204	Kompleks latosol coklat kemerahan & litosol	903	Pasir & pasir berlempung
146873.75	2431.752331	14.867	207	Litosol	902	Liat & lempung berdebu
73142.0313	3582.479573	77.314	204	Kompleks latosol coklat kemerahan & litosol	903	Pasir & pasir berlempung
642519.906	12456.21743	664.252	201	Aluvial coklat kekelabuan	903	Pasir & pasir berlempung
2251.0625	285.908442	0.225	204	Kompleks latosol coklat kemerahan & litosol	903	Pasir & pasir berlempung
573867.594	6018.727006	157.367	204	Kompleks latosol coklat kemerahan & litosol	903	Pasir & pasir berlempung
5193778.19	74899.3808	6519.378	204	Kompleks latosol coklat kemerahan & litosol	903	Pasir & pasir berlempung
98882.375	1704.984822	9.888	201	Aluvial coklat kekelabuan	902	Liat & lempung berdebu
559243.969	12655.80932	255.924	207	Litosol	902	Liat & lempung berdebu
76242	2470.349705	7.624	207	Litosol	902	Liat & lempung berdebu
813076.719	8575.65602	181.308	204	Kompleks latosol coklat kemerahan & litosol	903	Pasir & pasir berlempung
2230658.75	9918.197659	223.066	207	Litosol	902	Liat & lempung berdebu
12580.3438	1596.332768	11.258	201	Aluvial coklat kekelabuan	903	Pasir & pasir berlempung
13051257.91	34710.33859	2305.126	207	Litosol	903	Pasir & pasir berlempung
895002.5	8164.405889	89.5	201	Aluvial coklat kekelabuan	903	Pasir & pasir berlempung
801186.719	8133.954458	180.119	207	Litosol	903	Pasir & pasir berlempung
1074556.938	13162.23364	507.456	207	Litosol	901	Liat berat
178639.6563	3082.426801	37.864	201	Aluvial coklat kekelabuan	902	Liat & lempung berdebu
148274	1731.478395	14.827	201	Aluvial coklat kekelabuan	903	Pasir & pasir berlempung
900964.125	6442.564829	90.096	201	Aluvial coklat kekelabuan	903	Pasir & pasir berlempung
814804.75	4296.548827	81.48	207	Litosol	902	Liat & lempung berdebu
688216.3125	5028.81695	96.822	207	Litosol	902	Liat & lempung berdebu
13083940.38	17354.17785	1308.394	203	Asosiasi aluvial kelabu & coklat kekelabuan	902	Liat & lempung berdebu
107248.0313	4460.513768	90.725	207	Litosol	902	Liat & lempung berdebu
145483083.9	155412.0826	14548.308	204	Kompleks latosol coklat kemerahan & litosol	903	Pasir & pasir berlempung
11132.84375	1122.375601	5.113	207	Litosol	903	Pasir & pasir berlempung
8188.25	634.833543	0.819	201	Aluvial coklat kekelabuan	903	Pasir & pasir berlempung
1038406.813	19846.23183	903.841	204	Kompleks latosol coklat kemerahan & litosol	901	Liat berat
1676604.75	10494.38908	167.66	201	Aluvial coklat kekelabuan	903	Pasir & pasir berlempung
123105.6583	3934.218785	42.311	207	Litosol	902	Liat & lempung berdebu
1242893.469	16263.39708	924.289	204	Kompleks latosol coklat kemerahan & litosol	901	Liat berat
515050.688	17034.39694	651.505	207	Litosol	902	Liat & lempung berdebu
159352.0313	4175.05662	25.935	201	Aluvial coklat kekelabuan	903	Pasir & pasir berlempung
1497.53125	264.163896	0.15	201	Aluvial coklat kekelabuan	903	Pasir & pasir berlempung
79441.5825	2535.393199	7.944	201	Aluvial coklat kekelabuan	903	Pasir & pasir berlempung
1508176.813	7711.413089	250.818	207	Litosol	902	Liat & lempung berdebu
19372599.63	71291.02572	4937.26	207	Litosol	903	Pasir & pasir berlempung
176584.7813	4175.2977	27.658	207	Litosol	902	Liat & lempung berdebu
126711.4888	1607.443251	12.671	207	Litosol	901	Liat berat
301005.3438	6817.181715	60.101	204	Kompleks latosol coklat kemerahan & litosol	903	Pasir & pasir berlempung
163897.9375	2562.485057	26.39	204	Kompleks latosol coklat kemerahan & litosol	901	Liat berat
8725.9375	670.078287	0.873	201	Aluvial coklat kekelabuan	903	Pasir & pasir berlempung
13383.15625	1438.712018	2.338	207	Litosol	902	Liat & lempung berdebu
567625.5625	3672.144917	56.763	204	Kompleks latosol coklat kemerahan & litosol	902	Liat & lempung berdebu

118325.0313	2091.226508	11.833	207	Litosol	901	Liat berat
4714794.156	11637.71827	471.479	204	Kompleks latosol coklat kemerahan & litosol	901	Liat berat
3211698.031	11717.74023	321.17	201	Aluvial coklat kekelabuan	903	Pasir & pasir berlempung
548343.4375	3408.415184	54.834	205	Kompleks litosol mediteran & renzina	903	Pasir & pasir berlempung
6048786.219	12769.38134	604.879	204	Kompleks latosol coklat kemerahan & litosol	901	Liat berat
9876.5	471.054537	0.988	204	Kompleks latosol coklat kemerahan & litosol	903	Pasir & pasir berlempung
863760.9888	6363.937166	86.376	207	Litosol	903	Pasir & pasir berlempung
2211833.656	12141.26227	221.183	204	Kompleks latosol coklat kemerahan & litosol	903	Pasir & pasir berlempung
2043842.281	7486.285158	204.384	207	Litosol	903	Pasir & pasir berlempung
868807.2188	4558.816869	86.881	207	Litosol	903	Pasir & pasir berlempung
1703151.625	5720.62609	170.315	201	Aluvial coklat kekelabuan	903	Pasir & pasir berlempung
33231080.25	52719.65349	3323.108	207	Litosol	903	Pasir & pasir berlempung
93612	2268.263733	9.361	207	Litosol	902	Liat & lempung berdebu
12607770.75	28108.86226	1260.777	205	Kompleks litosol mediteran & renzina	903	Pasir & pasir berlempung
1412.78125	400.98942	0.141	204	Kompleks latosol coklat kemerahan & litosol	903	Pasir & pasir berlempung
38238.125	1170.625369	3.824	207	Litosol	902	Liat & lempung berdebu
173397	2091.288997	17.34	207	Litosol	902	Liat & lempung berdebu
462777.9688	2684.221258	46.278	204	Kompleks latosol coklat kemerahan & litosol	903	Pasir & pasir berlempung
27904420.13	38941.8542	2790.442	205	Kompleks litosol mediteran & renzina	901	Liat berat
21866752.78	33007.07423	2186.675	205	Kompleks litosol mediteran & renzina	903	Pasir & pasir berlempung
51913.40625	1191.037397	5.191	201	Aluvial coklat kekelabuan	903	Pasir & pasir berlempung
4835258.438	11641.85024	483.528	201	Aluvial coklat kekelabuan	903	Pasir & pasir berlempung
1299593.158	6734.714585	129.959	205	Kompleks litosol mediteran & renzina	903	Pasir & pasir berlempung
64368.09375	1341.486548	6.437	207	Litosol	902	Liat & lempung berdebu
1207589.344	5704.500429	120.759	207	Litosol	901	Liat berat
49690.875	911.18169	4.969	204	Kompleks latosol coklat kemerahan & litosol	902	Liat & lempung berdebu
9124.1875	565.0886	0.912	207	Litosol	902	Liat & lempung berdebu
2619.46875	276.649267	0.262	204	Kompleks latosol coklat kemerahan & litosol	901	Liat berat
1128598.563	4612.626616	112.86	205	Kompleks litosol mediteran & renzina	903	Pasir & pasir berlempung
2113.71875	302.679637	0.211	207	Litosol	903	Pasir & pasir berlempung
500838.8125	4757.03006	50.084	201	Aluvial coklat kekelabuan	903	Pasir & pasir berlempung
50668.25	1126.188835	5.067	204	Kompleks latosol coklat kemerahan & litosol	901	Liat berat
224937.4063	2308.292913	22.494	207	Litosol	903	Pasir & pasir berlempung
4716.5	372.338214	0.472	207	Litosol	902	Liat & lempung berdebu
1568741.406	6156.481114	156.874	204	Kompleks latosol coklat kemerahan & litosol	901	Liat berat
13062	511.983023	1.306	207	Litosol	903	Pasir & pasir berlempung
35186365.25	50109.56138	3518.637	207	Litosol	901	Liat berat
159574.0938	2390.44094	15.957	207	Litosol	903	Pasir & pasir berlempung
130460.3438	1580.82353	13.046	207	Litosol	903	Pasir & pasir berlempung
452459.6875	3170.973247	45.246	207	Litosol	903	Pasir & pasir berlempung
9109432.281	16635.74428	910.943	205	Kompleks litosol mediteran & renzina	903	Pasir & pasir berlempung
2790338.375	13565.94328	279.034	207	Litosol	902	Liat & lempung berdebu
5443540.531	12047.38157	544.354	207	Litosol	903	Pasir & pasir berlempung
83503.59375	1327.189848	8.35	204	Kompleks latosol coklat kemerahan & litosol	901	Liat berat
512069.7188	2630.290432	51.207	207	Litosol	903	Pasir & pasir berlempung
1782662.906	5650.916732	178.266	202	Aluvial kelabu	901	Liat berat
4110591.625	13913.82284	411.059	202	Aluvial kelabu	902	Liat & lempung berdebu
4560876.688	18856.8364	456.088	207	Litosol	901	Liat berat
6482254.063	14673.1039	648.225	204	Kompleks latosol coklat kemerahan & litosol	901	Liat berat
118683.25	1477.529013	11.868	202	Aluvial kelabu	903	Pasir & pasir berlempung
84761.5	1597.755915	8.476	207	Litosol	902	Liat & lempung berdebu
213124172.8	251927.3896	21312.417	207	Litosol	903	Pasir & pasir berlempung
350119.75	3493.32555	35.012	205	Kompleks litosol mediteran & renzina	903	Pasir & pasir berlempung
1841010.375	8012.240928	184.101	202	Aluvial kelabu	901	Liat berat
59352.625	1295.778987	5.935	207	Litosol	903	Pasir & pasir berlempung
790.78125	129.585413	0.079	204	Kompleks latosol coklat kemerahan & litosol	903	Pasir & pasir berlempung
48889.78125	1023.956539	4.889	207	Litosol	902	Liat & lempung berdebu
75588.5	1552.464874	7.559	202	Aluvial kelabu	903	Pasir & pasir berlempung
785295.4375	5473.092028	78.53	202	Aluvial kelabu	903	Pasir & pasir berlempung
1961159.063	10479.00632	196.116	207	Litosol	902	Liat & lempung berdebu
370.90825	100.396747	0.037	207	Litosol	903	Pasir & pasir berlempung
789482.3438	4226.502472	78.948	202	Aluvial kelabu	901	Liat berat
3470453.594	11883.8014	347.045	203	Asosiasi aluvial kelabu & coklat kekelabuan	902	Liat & lempung berdebu
471474.875	3847.284901	47.147	203	Asosiasi aluvial kelabu & coklat kekelabuan	903	Pasir & pasir berlempung
772239.7188	5372.388819	77.224	207	Litosol	902	Liat & lempung berdebu
2858137.469	8947.44194	285.814	202	Aluvial kelabu	903	Pasir & pasir berlempung
50181.65625	2083.648245	5.018	202	Aluvial kelabu	903	Pasir & pasir berlempung
7533077.875	21374.68224	753.308	207	Litosol	902	Liat & lempung berdebu
1101853.625	4661.082686	110.185	203	Asosiasi aluvial kelabu & coklat kekelabuan	903	Pasir & pasir berlempung
98488.3125	1791.686096	9.849	207	Litosol	903	Pasir & pasir berlempung
11554.6875	487.739468	1.155	207	Litosol	902	Liat & lempung berdebu
710140.625	4487.852896	71.014	203	Asosiasi aluvial kelabu & coklat kekelabuan	903	Pasir & pasir berlempung
156977.0938	2046.704941	15.698	203	Asosiasi aluvial kelabu & coklat kekelabuan	903	Pasir & pasir berlempung
1259595.875	9150.259754	125.96	207	Litosol	902	Liat & lempung berdebu
1779871.563	8330.445785	177.987	202	Aluvial kelabu	902	Liat & lempung berdebu
150881.625	2688.059767	15.088	202	Aluvial kelabu	903	Pasir & pasir berlempung
4862904.438	14302.45801	486.29	202	Aluvial kelabu	903	Pasir & pasir berlempung
2929639.563	11978.9099	292.964	202	Aluvial kelabu	903	Pasir & pasir berlempung
3644218.875	8092.065266	364.422	207	Litosol	903	Pasir & pasir berlempung
1193744.813	4436.495659	119.374	202	Aluvial kelabu	902	Liat & lempung berdebu

1132.875	382.388387	0.113	207	Litosol	903	Pasir & pasir berlempung
78555.78125	1392.886196	7.856	207	Litosol	902	Liat & lempung berdebu
11194.09375	578.497549	1.119	202	Aluvial kelabu	903	Pasir & pasir berlempung
139034.125	1886.087008	13.903	207	Litosol	902	Liat & lempung berdebu

Attributes of Kelerengan

Area	Perimeter	Hectares	Slop_id	Tkt_kemiri
689614843.2	1986757.871	68961.484	801	[0 - 5] %
322106.1875	2612.338227	32.211	803	[10 - 30] %
264242.0625	2097.170961	26.424	802	[5 - 10] %
2247809.688	11654.02852	224.781	802	[5 - 10] %
305223.625	2587.459559	30.522	803	[10 - 30] %
363057.625	4026.497926	36.306	802	[5 - 10] %
618539.125	3882.116958	61.854	802	[5 - 10] %
805719.5625	6530.126426	80.572	802	[5 - 10] %
249967.0625	2048.186787	24.997	802	[5 - 10] %
482271.7813	4951.883903	48.227	802	[5 - 10] %
350645.75	3804.837176	35.065	802	[5 - 10] %
397178.7813	4018.91656	39.718	802	[5 - 10] %
600202.6875	4658.192899	60.02	802	[5 - 10] %
414980.9375	3222.687667	41.498	802	[5 - 10] %
289737.4063	2553.202329	28.974	802	[5 - 10] %
180419.1563	1600.757277	18.042	802	[5 - 10] %
72493.25	1132.827703	7.249	803	[10 - 30] %
2573416.938	9024.060896	257.342	802	[5 - 10] %
102952.6563	1343.024458	10.295	802	[5 - 10] %
659876.0313	5822.686526	65.988	802	[5 - 10] %
58624.75	884.699807	5.862	802	[5 - 10] %
121240	1665.913818	12.124	802	[5 - 10] %
154735.9375	1723.736549	15.474	802	[5 - 10] %
757901.5313	6253.730194	75.79	802	[5 - 10] %
745922.5313	5428.441569	74.592	802	[5 - 10] %
1326844.75	6602.706785	132.684	802	[5 - 10] %
297525.25	3230.448236	29.753	802	[5 - 10] %
658821.5625	3671.497532	65.882	802	[5 - 10] %
113691	1395.458296	11.369	802	[5 - 10] %
16054371.97	29550.40608	1605.437	802	[5 - 10] %
430884.1563	3551.534611	43.088	802	[5 - 10] %
236248.1563	2964.722633	23.625	802	[5 - 10] %
143481.0313	1538.562644	14.348	803	[10 - 30] %
11752299.22	28219.71687	1175.23	802	[5 - 10] %
341975.4688	2335.23986	34.198	802	[5 - 10] %
385974.5938	3391.933166	38.597	803	[10 - 30] %
790454.0938	4967.542583	79.045	802	[5 - 10] %
481259.5938	3509.904923	48.126	802	[5 - 10] %
841563.0625	4472.861525	84.156	803	[10 - 30] %
2014306	8870.273702	201.431	802	[5 - 10] %
511326.3438	4493.215537	51.133	802	[5 - 10] %
206160.5625	2176.832194	20.616	802	[5 - 10] %
378549.625	3130.178031	37.855	802	[5 - 10] %
93786.71875	1346.637595	9.379	802	[5 - 10] %
172645.3125	1764.146107	17.265	802	[5 - 10] %
177590.5	1777.556842	17.759	802	[5 - 10] %
212183.0938	2050.627745	21.218	802	[5 - 10] %
1113347.875	9899.383897	111.335	802	[5 - 10] %
405533.4063	4036.956247	40.553	802	[5 - 10] %
1326445.156	6857.589702	132.645	802	[5 - 10] %
377492.1563	3505.825323	37.749	802	[5 - 10] %
2023307.5	8614.254065	202.331	802	[5 - 10] %
165840.125	2099.810216	16.584	803	[10 - 30] %

570375.9063	5115.350225	57.038	802	[5 - 10] %
4718547.781	13960.24521	471.855	802	[5 - 10] %
1675933.75	8743.017433	167.593	802	[5 - 10] %
919019.5938	5324.316752	91.902	802	[5 - 10] %
1432644.313	9155.511225	143.264	802	[5 - 10] %
668324.3438	3956.537519	66.832	803	[10 - 30] %
1536783.875	6262.183418	153.678	802	[5 - 10] %
1350795.531	7574.258736	135.08	802	[5 - 10] %
3579081.031	16823.28247	357.908	802	[5 - 10] %
1036444.688	4667.272501	103.644	803	[10 - 30] %
2160342.438	9553.13613	216.034	802	[5 - 10] %
5872554.938	18783.54324	587.255	802	[5 - 10] %
221920.0625	2093.191541	22.192	802	[5 - 10] %
876091.5625	5065.25617	87.609	802	[5 - 10] %
181340.25	2256.057581	18.134	802	[5 - 10] %
709809.7813	4207.222642	70.981	802	[5 - 10] %
391624.7188	2803.952324	39.162	802	[5 - 10] %
995026.6563	6681.624648	99.503	802	[5 - 10] %
813596.375	3981.636541	81.36	802	[5 - 10] %
2736482.969	12327.23344	273.648	802	[5 - 10] %
273460.7188	2101.288239	27.346	802	[5 - 10] %
935035.0625	8762.509551	93.504	802	[5 - 10] %
753606.25	4918.002201	75.361	802	[5 - 10] %
371065.2188	3247.844228	37.107	802	[5 - 10] %
3611198	15165.5634	361.12	803	[10 - 30] %
4939025.688	17560.14762	493.903	802	[5 - 10] %
3456948.656	16358.01418	345.695	802	[5 - 10] %
897504.7813	5881.125384	89.75	802	[5 - 10] %
2083304.75	6349.12134	208.33	802	[5 - 10] %
1315837.875	5338.222713	131.584	802	[5 - 10] %
1593738	10200.06058	159.374	802	[5 - 10] %
591749.2188	5178.809019	59.175	802	[5 - 10] %
4031231.688	18282.69012	403.123	802	[5 - 10] %
1567420.5	7052.360933	156.742	802	[5 - 10] %
2601367.313	8188.284	260.137	802	[5 - 10] %
545654.0313	3812.858767	54.565	803	[10 - 30] %
2682140.625	12722.85114	268.214	802	[5 - 10] %
1286685.594	6786.702328	128.669	802	[5 - 10] %
1786371.969	9107.401129	178.637	803	[10 - 30] %
2017716.281	8129.906983	201.772	802	[5 - 10] %
3382253.094	10495.99158	338.225	802	[5 - 10] %
2672998.313	9121.945954	267.3	802	[5 - 10] %
729264.3125	4724.398179	72.926	803	[10 - 30] %
146989.0313	1866.287243	14.699	802	[5 - 10] %
566360.625	3516.963091	56.636	802	[5 - 10] %
383890.3438	2891.532307	38.389	803	[10 - 30] %
2926888.719	7999.20258	292.689	802	[5 - 10] %
687807.7813	6074.709106	68.781	802	[5 - 10] %
1171424.375	6251.224327	117.142	802	[5 - 10] %
104917.875	1326.987788	10.492	803	[10 - 30] %
592542.6563	3789.089815	59.254	803	[10 - 30] %
2844016.156	12580.49685	284.402	802	[5 - 10] %
170450.8125	1711.126084	17.045	803	[10 - 30] %
1678783.719	5431.361954	167.878	802	[5 - 10] %
872290.7813	4603.112192	87.229	802	[5 - 10] %
3820310.156	12482.51967	382.031	802	[5 - 10] %

11728416.25	26969.7756	1172.842	802	[5 - 10] %
884348.3438	5461.350481	88.435	802	[5 - 10] %
10904980.16	27004.06622	1090.498	802	[5 - 10] %
215416.0313	1732.205102	21.542	803	[10 - 30] %
20344374.72	72896.04694	2034.437	802	[5 - 10] %
39584156.53	51779.3222	3958.416	802	[5 - 10] %
575239.1563	3357.537204	57.524	802	[5 - 10] %
6062280.438	13357.3362	606.228	802	[5 - 10] %
880798.8125	4244.529044	88.08	802	[5 - 10] %
2918327.094	9083.337073	291.833	802	[5 - 10] %
3270228.094	12619.60692	327.023	802	[5 - 10] %
556814.5313	4046.233534	55.681	803	[10 - 30] %
504399.3125	3578.85233	50.44	803	[10 - 30] %
434160.3125	3571.368167	43.416	802	[5 - 10] %
342588.9375	2297.733665	34.259	802	[5 - 10] %
5471756.156	11384.70079	547.176	802	[5 - 10] %
776236.5	5313.38427	77.624	803	[10 - 30] %
633363.375	3101.399054	63.336	803	[10 - 30] %
530241.7813	3784.357447	53.024	802	[5 - 10] %
59224.8125	984.961119	5.922	803	[10 - 30] %
727191.5938	4094.273189	72.719	802	[5 - 10] %
1495793.719	8313.035154	149.579	802	[5 - 10] %
300258	2417.883382	30.026	803	[10 - 30] %
1822446.969	6439.91666	182.245	802	[5 - 10] %
590843.8125	4497.973433	59.084	803	[10 - 30] %
862008.75	6025.23512	86.201	803	[10 - 30] %
3676227.688	11995.22202	367.623	802	[5 - 10] %
2635402.781	9080.027634	263.54	802	[5 - 10] %
306470.6875	3609.253318	30.647	803	[10 - 30] %
988144.7188	5345.754719	98.814	803	[10 - 30] %
69673.84375	1351.574435	6.967	803	[10 - 30] %
5633447.656	11168.53793	563.345	802	[5 - 10] %
1144855.281	5597.387739	114.486	803	[10 - 30] %
2503427.875	16183.69611	250.343	802	[5 - 10] %
390966.125	3386.131829	39.097	803	[10 - 30] %
48932.4375	855.374617	4.893	803	[10 - 30] %
18910356.34	56398.95114	1891.036	802	[5 - 10] %
45576.28125	926.81235	4.558	803	[10 - 30] %
120986.7188	1473.809282	12.099	803	[10 - 30] %
75412.3125	1082.291384	7.541	803	[10 - 30] %
69424.15625	1043.577178	6.942	803	[10 - 30] %
753489.9688	4719.444446	75.349	803	[10 - 30] %
590625.0938	4715.538679	59.063	802	[5 - 10] %
947161.5	5527.414381	94.716	802	[5 - 10] %
3322876.25	19352.02513	332.288	802	[5 - 10] %
257896.6563	2920.384603	25.79	802	[5 - 10] %
1203246.156	4510.340232	120.325	802	[5 - 10] %
74176.125	1115.398651	7.418	803	[10 - 30] %
1232230.094	6970.027804	123.223	803	[10 - 30] %
734492.1875	5891.901369	73.449	803	[10 - 30] %
261736.625	2338.888133	26.174	803	[10 - 30] %
1188122.125	6952.420819	118.812	802	[5 - 10] %
2547099.781	10379.3463	254.71	802	[5 - 10] %
592476.4688	3789.849316	59.248	802	[5 - 10] %
2372615.563	8120.446671	237.262	803	[10 - 30] %
3159292.281	8637.103494	315.929	802	[5 - 10] %

460622.0313	2880.873527	46.062	802	[5 - 10] %
2654762.875	13016.76349	265.476	803	[10 - 30] %
146490.8125	2469.262104	14.649	803	[10 - 30] %
44542.03125	845.918216	4.454	803	[10 - 30] %
333546.7813	2404.310718	33.355	803	[10 - 30] %
232262.0625	2278.32964	23.226	803	[10 - 30] %
297115.8438	2909.926455	29.712	803	[10 - 30] %
1153762.219	6550.481954	115.376	802	[5 - 10] %
32071321.22	42919.58654	3207.132	802	[5 - 10] %
172727.5	1851.632946	17.273	803	[10 - 30] %
50221.28125	857.092429	5.022	802	[5 - 10] %
41954.75	776.468717	4.195	803	[10 - 30] %
1449297.5	7946.33262	144.93	802	[5 - 10] %
1562418.656	11299.39324	156.242	802	[5 - 10] %
1263785.906	9094.507305	126.379	803	[10 - 30] %
501765.0938	3011.680764	50.177	802	[5 - 10] %
4443399.594	12011.44288	444.34	802	[5 - 10] %
392368.8438	3109.421866	39.237	802	[5 - 10] %
41264.75	769.488378	4.126	803	[10 - 30] %
153630.4688	1644.382829	15.363	802	[5 - 10] %
52124.5625	1197.19729	5.212	803	[10 - 30] %
291085.5938	2610.677739	29.109	802	[5 - 10] %
93564.5	1311.69432	9.356	802	[5 - 10] %
7270633.969	24228.6285	727.063	802	[5 - 10] %
32998.5	747.388823	3.3	802	[5 - 10] %
263426.7813	2831.455625	26.343	803	[10 - 30] %
58075.6875	934.504804	5.808	803	[10 - 30] %
1332304.375	7513.19424	133.23	802	[5 - 10] %
793602.875	5090.548956	79.36	803	[10 - 30] %
361139.3125	2577.43739	36.114	802	[5 - 10] %
187482.8438	2470.35598	18.748	802	[5 - 10] %
41070.78125	782.387493	4.107	802	[5 - 10] %
2188368.219	12587.08692	218.837	802	[5 - 10] %
379394.875	4120.010027	37.939	803	[10 - 30] %
794100.5938	4418.386601	79.41	802	[5 - 10] %
525509.625	4620.98718	52.551	803	[10 - 30] %
1740966.688	9614.384986	174.097	802	[5 - 10] %
270168.4375	2937.603188	27.017	802	[5 - 10] %
44756.0625	810.331596	4.476	803	[10 - 30] %
1038074.531	7876.528166	103.807	803	[10 - 30] %
57009.28125	925.723505	5.701	803	[10 - 30] %
248990.3438	2844.971439	24.899	803	[10 - 30] %
116002.9688	1373.22003	11.6	803	[10 - 30] %
729800.4688	7720.793616	72.98	803	[10 - 30] %
570686.0625	3343.558089	57.069	803	[10 - 30] %
46936.90625	837.090437	4.694	802	[5 - 10] %
2476756.406	14519.07398	247.676	803	[10 - 30] %
667986.4688	5030.324402	66.799	803	[10 - 30] %
287138.25	2665.719098	28.714	803	[10 - 30] %
1551833.594	9907.395451	155.183	802	[5 - 10] %
485701.4375	3535.721349	48.57	803	[10 - 30] %
357885	3269.578219	35.788	803	[10 - 30] %
88625.9375	1188.274695	8.863	803	[10 - 30] %
935959.2813	8380.531181	93.596	802	[5 - 10] %
110220.4063	1305.774342	11.022	803	[10 - 30] %
60463.15625	958.593706	6.046	803	[10 - 30] %

762203.3125	4594.519783	76.22	802	[5 - 10] %
771943.5625	7113.265781	77.194	802	[5 - 10] %
403455.7813	2557.048937	40.346	803	[10 - 30] %
42017.28125	789.072225	4.202	803	[10 - 30] %
1979882.656	7851.37164	197.988	802	[5 - 10] %
2351221.531	8266.552405	235.122	802	[5 - 10] %
52299.53125	866.743473	5.23	803	[10 - 30] %
545096.2188	4905.633377	54.51	802	[5 - 10] %
36091.8125	745.918366	3.609	803	[10 - 30] %
71426.03125	1004.920438	7.143	803	[10 - 30] %
40667.53125	765.91684	4.067	803	[10 - 30] %
232037.4688	2202.528228	23.204	803	[10 - 30] %
539935.8125	3472.400665	53.994	802	[5 - 10] %
1136687.531	7654.526994	113.669	802	[5 - 10] %
134688.4688	1533.096316	13.469	803	[10 - 30] %
149305.1563	2087.888523	14.931	803	[10 - 30] %
1120107.219	8673.782029	112.011	803	[10 - 30] %
503907.4375	3908.715701	50.391	802	[5 - 10] %
1444381.469	8966.361221	144.438	802	[5 - 10] %
365100.5	3407.527354	36.51	802	[5 - 10] %
181062.1875	1993.103416	18.106	803	[10 - 30] %
692975.5625	4828.115002	69.298	802	[5 - 10] %
58574.90625	963.47604	5.857	803	[10 - 30] %
66853.375	1042.64909	6.685	803	[10 - 30] %
452363.375	4680.779902	45.236	802	[5 - 10] %
292841.2188	2788.699638	29.284	803	[10 - 30] %
75782.4375	1082.78738	7.578	803	[10 - 30] %
1078874.844	6389.954578	107.887	802	[5 - 10] %
6195928.156	17478.90842	619.593	802	[5 - 10] %
1071953.25	4514.093615	107.195	803	[10 - 30] %
362238.5938	3236.277115	36.224	802	[5 - 10] %
113706.5313	1663.327443	11.371	803	[10 - 30] %
178853.5313	1596.357023	17.885	802	[5 - 10] %
33225.84375	741.389175	3.323	802	[5 - 10] %
229796.7813	2218.614209	22.98	803	[10 - 30] %
325622.0938	2765.46256	32.562	802	[5 - 10] %
1760339.094	8987.160361	176.034	802	[5 - 10] %
319131.75	3510.749804	31.913	802	[5 - 10] %
58564.53125	934.716761	5.856	803	[10 - 30] %
29359.25	679.201333	2.936	803	[10 - 30] %
2359133.531	16453.6574	235.913	802	[5 - 10] %
442358.6875	4882.608746	44.236	803	[10 - 30] %
354749.4063	3289.874454	35.475	802	[5 - 10] %
469517.0938	4762.551905	46.952	802	[5 - 10] %
5445371.75	15114.26254	544.537	802	[5 - 10] %
10003125.75	36837.01932	1000.313	802	[5 - 10] %
1030578.813	4444.038586	103.058	802	[5 - 10] %
50429.53125	864.417068	5.043	802	[5 - 10] %
54503.84375	899.332918	5.45	803	[10 - 30] %
415582.9375	3213.236287	41.558	802	[5 - 10] %
36799.59375	741.248486	3.68	803	[10 - 30] %
2930705.781	11333.10125	293.071	802	[5 - 10] %
41543.71875	830.01294	4.154	802	[5 - 10] %
39793.53125	785.141085	3.979	803	[10 - 30] %
199837.4375	2387.952829	19.984	803	[10 - 30] %
639778.5	4529.543147	63.978	802	[5 - 10] %

1890917.125	9272.416102	189.092	803	[10 - 30] %
792915.75	5022.08215	79.292	803	[10 - 30] %
312171	2698.627173	31.217	803	[10 - 30] %
324464.8438	2688.504491	32.446	802	[5 - 10] %
742030.125	5422.137409	74.203	802	[5 - 10] %
48734	849.657411	4.873	802	[5 - 10] %
10532319.94	20632.80205	1053.232	802	[5 - 10] %
135991.8125	2031.230848	13.599	802	[5 - 10] %
624545.9063	4936.262889	62.455	803	[10 - 30] %
461619.375	2945.390096	46.162	803	[10 - 30] %
659812.1875	4782.395938	65.981	802	[5 - 10] %
333468.0625	2425.197293	33.347	803	[10 - 30] %
93455.90625	1667.515404	9.346	802	[5 - 10] %
430582.8125	3628.06331	43.058	803	[10 - 30] %
1582226.875	10080.84174	158.223	803	[10 - 30] %
1735325.781	10544.87355	173.533	802	[5 - 10] %
191834.5	1856.453504	19.183	802	[5 - 10] %
25650.6875	644.117427	2.565	803	[10 - 30] %
302296.4375	3182.724064	30.23	802	[5 - 10] %
465776.6875	3507.363729	46.578	802	[5 - 10] %
1678371.688	9202.874632	167.837	803	[10 - 30] %
108652.875	1302.486926	10.865	802	[5 - 10] %
111605.1563	1408.470845	11.161	802	[5 - 10] %
38113	788.880562	3.811	803	[10 - 30] %
845020.625	4258.356774	84.502	803	[10 - 30] %
988180.0313	5407.968426	98.818	802	[5 - 10] %
646898.125	4356.937309	64.69	803	[10 - 30] %
1191709.625	7374.46187	119.171	803	[10 - 30] %
1446569.688	9776.852674	144.657	803	[10 - 30] %
1174480.906	8008.309721	117.448	802	[5 - 10] %
1193965.281	8318.642714	119.397	803	[10 - 30] %
54629406.41	104240.5134	5462.941	802	[5 - 10] %
391887.2188	3910.971636	39.189	803	[10 - 30] %
403097.375	3556.768776	40.31	802	[5 - 10] %
38856.09375	768.172735	3.886	803	[10 - 30] %
78274.84375	1070.432549	7.827	803	[10 - 30] %
388769.1875	3547.920643	38.877	802	[5 - 10] %
813509.1563	6131.179284	81.351	802	[5 - 10] %
645605.7813	6016.975006	64.561	802	[5 - 10] %
10784373.22	28531.01645	1078.437	802	[5 - 10] %
245236.5938	2658.180263	24.524	802	[5 - 10] %
6376802.5	38021.46616	637.68	802	[5 - 10] %
1877537.156	9139.783016	187.754	802	[5 - 10] %
169776.6563	1831.00745	16.978	803	[10 - 30] %
1642994.906	8585.478524	164.299	803	[10 - 30] %
5298357.188	26501.65043	529.836	802	[5 - 10] %
40530.09375	802.289906	4.053	803	[10 - 30] %
388863.25	2839.22891	38.886	803	[10 - 30] %
258770.5938	2194.073391	25.877	803	[10 - 30] %
932881.5	5823.855235	93.288	802	[5 - 10] %
54620.40625	899.797342	5.462	802	[5 - 10] %
697083.125	7240.433171	69.708	802	[5 - 10] %
146785.5313	2003.392631	14.679	802	[5 - 10] %
418757.1563	3521.648641	41.876	803	[10 - 30] %
341299.9375	2395.817941	34.13	802	[5 - 10] %
344493	2904.051468	34.449	802	[5 - 10] %

876494.9063	5544.919301	87.649	803	[10 - 30] %
4017754.625	21423.79199	401.775	802	[5 - 10] %
942843.8125	6585.035624	94.284	802	[5 - 10] %
591494.1563	5032.929553	59.149	802	[5 - 10] %
151087.9375	1713.408302	15.109	803	[10 - 30] %
432754.7188	2582.003222	43.275	803	[10 - 30] %
1029002.219	7526.02136	102.9	802	[5 - 10] %
484713.1563	3339.752797	48.471	803	[10 - 30] %
1694674.594	7162.221926	169.467	803	[10 - 30] %
353805.0625	3138.761989	35.381	803	[10 - 30] %
78085.15625	1100.094947	7.809	802	[5 - 10] %
200467.9375	1991.689514	20.047	802	[5 - 10] %
1012072.938	7037.642814	101.207	802	[5 - 10] %
235973.5	2519.28102	23.597	802	[5 - 10] %
159043.875	1498.66015	15.904	802	[5 - 10] %
667377.8438	4231.038886	66.738	802	[5 - 10] %
582904.75	4933.469522	58.29	802	[5 - 10] %
73763.75	1251.124162	7.376	802	[5 - 10] %
660951.125	4708.243654	66.095	803	[10 - 30] %
1844785.156	13070.2074	184.479	801	[0 - 5] %
183198.9688	1935.540776	18.32	803	[10 - 30] %
89376.5	1491.362759	8.938	801	[0 - 5] %

Attributes of Curah_hujan

Area	Perimeter	Id	Hectares	Stasiun_ch	No_sts_ch	Intensitas	Ch_harian_	Konsentras
45834954.51	40993.677	708	4583.495	Prambon	40-B	9.06	40.8	2.2
79760620.74	51122.875	702	7976.062	Bendungan	27-A	16.42	69.2	2
64060352.55	32743.208	701	6406.035	Bagong	40	6.92	47.4	4
39228425.85	31952.425	710	3922.843	Tugu	40-A	16.37	45.4	1.1
144530870	52180.802	704	14453.087	Jabung	41	8.44	40.4	2.4
113328047.5	63576.421	709	11332.805	Pule	51	5.79	36.8	3.6
109766694.2	45754.029	703	10976.669	Dongko	51-B	17.14	61.8	1.6
113853197.8	64579.717	707	11385.32	Panggul	52	6.93	57	5.2
258758624.6	139546.603	706	25875.862	Munjungan	52-A	16.63	84.2	2.6
84509445.76	42321.241	711	8450.945	Watulimo	43	4.36	37.8	5.6
34973499.86	27518.888	712	3497.35	Widoro	42	8.65	41.4	2.4
156272928.2	73526.12	705	15627.293	Kampak	50	9.72	45.2	2.3

Attributes of Daerah Pengaliran Sungai

Area	Perimeter	Wil_das_id	Hectares	Nama	Ktr_wilaya	Area_km2
134894281.3	69396.06086	301	13489.428	K. Bagong	Kab. Trenggalek	134.89
152759971.8	72855.35352	308	15275.997	K. Ngasin	Kab. Trenggalek	152.76
82997425.72	45619.51579	302	8299.743	K. Beji	Kab. Trenggalek	83
57378004.47	42443.60261	306	5737.8	K. Jati	Kab. Trenggalek	57.38
50340647.72	41424.24099	310	5034.065	K. Ngeongan	Kab. Trenggalek	50.34
90578654.53	47532.41266	314	9057.865	K. Pule	Kab. Trenggalek	90.58
142408151	58332.50718	315	14240.815	K. Tawing	Kab. Trenggalek	142.41
59910006.63	34369.62887	304	5991.001	K. Gede	Kab. Trenggalek	59.91
108167564.1	51629.53605	313	10816.756	K. Panggul	Kab. Trenggalek	108.17
25031554.03	26340.25702	317	2503.155	K. Watulimo	Kab. Trenggalek	25.03
68450695.06	46046.98684	307	6845.07	K. Konang	Kab. Trenggalek	68.45
92321278.66	52474.60917	316	9232.128	K. Timpaknongko	Kab. Trenggalek	92.32
61173902.88	55089.06082	309	6117.39	K. Ngemplak	Kab. Trenggalek	61.17
19375142.66	18904.86399	305	1937.514	K. Jabung	Kab. Trenggalek	19.38
35771607.03	43177.88956	312	3577.161	K. Nglulung	Kab. Trenggalek	35.77
26490629.09	22812.2968	303	2649.063	K. Cengkronng	Kab. Trenggalek	26.49
36828144.47	43684.80858	311	3682.814	K. Ngepoh	Kab. Trenggalek	36.83

Attributes of Potensial Dampak Alternatif Perencanaan

Pernomor	Area (Ha)	Tekstur Tanah	Tk. kom	Penggunaan	Nial. e	Stasiun. ch	Intensitas	Nama. das	Luas. das	Dampak. q	Nama. kecamatan	Kriteria
1399.133513	7.449	Pastir & pastir berhempung	10-51%	Padang rumput	0.1	Berdunggan	16.42	K. Bagong	0.07	0.03	Kec. Bendunggan	Rendah
1612.821438	11.287	Pastir & pastir berhempung	10-51%	Hutan	0.1	Berdunggan	16.42	K. Bagong	0.11	0.05	Kec. Bendunggan	Rendah
178.912889	0.082	Pastir & pastir berhempung	10-51%	Daerah urban	0.4	Berdunggan	16.42	K. Bagong	0	0.05	Kec. Bendunggan	Rendah
877.259041	3.941	Pastir & pastir berhempung	10-51%	Tanah pertanian	0.3	Berdunggan	16.42	K. Bagong	0.04	0.05	Kec. Bendunggan	Rendah
680.746696	8.82	Pastir & pastir berhempung	10-51%	Daerah urban	0.4	Berdunggan	16.42	K. Bagong	0.01	0.02	Kec. Bendunggan	Rendah
214.022974	0.92	Pastir & pastir berhempung	10-51%	Hutan	0.1	Berdunggan	16.42	K. Bagong	0.09	0.04	Kec. Bendunggan	Rendah
371.162817	0.602	Pastir & pastir berhempung	10-51%	Tanah pertanian	0.3	Berdunggan	16.42	K. Bagong	0.01	0.01	Kec. Bendunggan	Rendah
647.987253	2.009	Pastir & pastir berhempung	10-51%	Hutan	0.1	Berdunggan	16.42	K. Bagong	0.02	0.01	Kec. Bendunggan	Rendah
218.969884	4.132	Pastir & pastir berhempung	10-51%	Daerah urban	0.4	Berdunggan	16.42	K. Bagong	0	0.01	Kec. Bendunggan	Rendah
98.240042	0.003	Pastir & pastir berhempung	10-51%	Daerah urban	0.4	Berdunggan	16.42	K. Bagong	0	0.04	Kec. Bendunggan	Rendah
1701.250384	8.585	Pastir & pastir berhempung	10-51%	Hutan	0.1	Berdunggan	16.42	K. Bagong	0.09	0.04	Kec. Bendunggan	Rendah
58.268635	0.012	Pastir & pastir berhempung	10-51%	Hutan	0.1	Berdunggan	16.42	K. Bagong	0	0	Kec. Bendunggan	Rendah
501.463772	1.478	Pastir & pastir berhempung	10-51%	Hutan	0.1	Berdunggan	16.42	K. Bagong	0.01	0	Kec. Bendunggan	Rendah
101.953397	0.035	Pastir & pastir berhempung	10-51%	Tanah pertanian	0.3	Berdunggan	16.42	K. Bagong	0	0	Kec. Bendunggan	Rendah
1048.946839	4.532	Pastir & pastir berhempung	10-51%	Tanah pertanian	0.3	Bagong	6.92	K. Bagong	0.04	0.02	Kec. Bendunggan	Rendah
2838.085428	23.892	Pastir & pastir berhempung	10-51%	Padang rumput	0.1	Berdunggan	16.42	K. Bagong	0.24	0.11	Kec. Bendunggan	Rendah
2.432161	0	Pastir & pastir berhempung	10-51%	Daerah urban	0.4	Berdunggan	16.42	K. Bagong	0	0	Kec. Bendunggan	Rendah
117.522175	0.014	Pastir & pastir berhempung	10-51%	Daerah urban	0.4	Berdunggan	16.42	K. Bagong	0	0	Kec. Bendunggan	Rendah
199.803524	0.009	Pastir & pastir berhempung	10-51%	Daerah urban	0.4	Berdunggan	16.42	K. Bagong	0	0	Kec. Bendunggan	Rendah
324.43908	0.021	Pastir & pastir berhempung	10-51%	Hutan	0.1	Berdunggan	16.42	K. Bagong	0	0	Kec. Bendunggan	Rendah
14357.44828	340.853	Pastir & pastir berhempung	10-51%	Hutan	0.1	Berdunggan	16.42	K. Bagong	3.41	1.58	Kec. Bendunggan	Timbul
5959.078398	80.537	Pastir & pastir berhempung	10-51%	Hutan	0.1	Berdunggan	16.42	K. Bagong	0.81	0.37	Kec. Bendunggan	Rendah
5250.593513	92.053	Pastir & pastir berhempung	10-51%	Hutan	0.1	Berdunggan	16.42	K. Bagong	0.89	0.31	Kec. Bendunggan	Rendah
2830.807201	18.107	Pastir & pastir berhempung	10-51%	Hutan	0.1	Berdunggan	16.42	K. Bagong	0.18	0.08	Kec. Bendunggan	Rendah
170.001098	0.128	Pastir & pastir berhempung	10-51%	Hutan	0.1	Berdunggan	16.42	K. Bagong	0	0	Kec. Bendunggan	Rendah
6.789131	0	Pastir & pastir berhempung	10-51%	Daerah urban	0.4	Berdunggan	16.42	K. Bagong	0	0	Kec. Bendunggan	Rendah
14613.78302	344.792	Pastir & pastir berhempung	10-51%	Padang rumput	0.1	Berdunggan	16.42	K. Bagong	3.45	1.57	Kec. Bendunggan	Timbul
380.457539	0.898	Pastir & pastir berhempung	10-51%	Padang rumput	0.1	Berdunggan	16.42	K. Bagong	0.01	0	Kec. Bendunggan	Rendah
217.48611	0.291	Pastir & pastir berhempung	10-51%	Daerah urban	0.4	Berdunggan	16.42	K. Bagong	0	0	Kec. Bendunggan	Rendah
1468.861337	7.119	Pastir & pastir berhempung	10-51%	Daerah urban	0.4	Berdunggan	16.42	K. Bagong	0.07	0.03	Kec. Bendunggan	Rendah
1858.286898	10.8	Pastir & pastir berhempung	10-51%	Padang rumput	0.1	Berdunggan	16.42	K. Bagong	0.11	0.05	Kec. Bendunggan	Rendah
805.684985	2.076	Pastir & pastir berhempung	10-51%	Daerah urban	0.4	Berdunggan	16.42	K. Bagong	0.02	0.01	Kec. Bendunggan	Rendah
1300.413566	3.87	Pastir & pastir berhempung	10-51%	Tanah pertanian	0.3	Berdunggan	16.42	K. Bagong	0.04	0.05	Kec. Bendunggan	Rendah
2788.512717	23.161	Pastir & pastir berhempung	10-51%	Hutan	0.1	Berdunggan	16.42	K. Bagong	0.23	0.1	Kec. Bendunggan	Rendah
492.679825	1.448	Pastir & pastir berhempung	10-51%	Hutan	0.1	Berdunggan	16.42	K. Bagong	0.01	0	Kec. Bendunggan	Rendah
1800.572443	12.766	Pastir & pastir berhempung	10-51%	Tanah pertanian	0.3	Berdunggan	16.42	K. Bagong	0.13	0.18	Kec. Bendunggan	Rendah
6.138161	0	Pastir & pastir berhempung	10-51%	Daerah urban	0.4	Berdunggan	16.42	K. Bagong	0	0	Kec. Bendunggan	Rendah
1096.491895	6.507	Pastir & pastir berhempung	10-51%	Hutan	0.1	Berdunggan	16.42	K. Bagong	0.07	0.03	Kec. Bendunggan	Rendah
409.029488	1.044	Pastir & pastir berhempung	10-51%	Hutan	0.1	Berdunggan	16.42	K. Bagong	0.01	0	Kec. Bendunggan	Rendah
1165.623011	4.999	Pastir & pastir berhempung	10-51%	Hutan	0.1	Berdunggan	16.42	K. Bagong	0.05	0.02	Kec. Bendunggan	Rendah
546.51144	0.866	Pastir & pastir berhempung	10-51%	Daerah urban	0.4	Berdunggan	16.42	K. Bagong	0.01	0	Kec. Bendunggan	Rendah
172.480596	0.449	Pastir & pastir berhempung	10-51%	Daerah urban	0.4	Berdunggan	16.42	K. Bagong	0	0	Kec. Bendunggan	Rendah
5.343786	0	Pastir & pastir berhempung	10-51%	Hutan	0.1	Berdunggan	16.42	K. Bagong	0	0	Kec. Bendunggan	Rendah
9.868938	0	Pastir & pastir berhempung	10-51%	Hutan	0.1	Berdunggan	16.42	K. Bagong	0	0	Kec. Bendunggan	Rendah
148.74447	0.074	Pastir & pastir berhempung	10-51%	Daerah urban	0.4	Berdunggan	16.42	K. Bagong	0.01	0.02	Kec. Bendunggan	Rendah
2432.450673	23.039	Pastir & pastir berhempung	10-51%	Daerah urban	0.4	Berdunggan	16.42	K. Bagong	0.01	0.02	Kec. Bendunggan	Rendah
2110.195644	17.05	Pastir & pastir berhempung	10-51%	Hutan	0.1	Berdunggan	16.42	K. Bagong	0.23	0.1	Kec. Bendunggan	Rendah
994.6817215	0.109	Pastir & pastir berhempung	10-51%	Hutan	0.1	Berdunggan	16.42	K. Bagong	0.17	0.08	Kec. Bendunggan	Rendah
505.610711	0.843	Pastir & pastir berhempung	10-51%	Daerah urban	0.4	Berdunggan	16.42	K. Bagong	0	0	Kec. Bendunggan	Rendah
538.2	0.748	Pastir & pastir berhempung	10-51%	Daerah urban	0.4	Berdunggan	16.42	K. Bagong	0.01	0.02	Kec. Bendunggan	Rendah
115.372858	0.014	Pastir & pastir berhempung	10-51%	Daerah urban	0.4	Berdunggan	16.42	K. Bagong	0	0	Kec. Bendunggan	Rendah
2189.254632	12.282	Pastir & pastir berhempung	10-51%	Tanah pertanian	0.3	Berdunggan	16.42	K. Bagong	0.12	0.16	Kec. Bendunggan	Rendah
272.539812	0.329	Pastir & pastir berhempung	10-51%	Tanah pertanian	0.3	Berdunggan	16.42	K. Bagong	0	0	Kec. Bendunggan	Rendah
705.965928	1.244	Pastir & pastir berhempung	10-51%	Tanah pertanian	0.3	Berdunggan	16.42	K. Bagong	0.01	0.01	Kec. Bendunggan	Rendah
10.833988	0	Pastir & pastir berhempung	10-51%	Daerah urban	0.4	Berdunggan	16.42	K. Bagong	0	0	Kec. Bendunggan	Rendah
385.873789	0.653	Pastir & pastir berhempung	10-51%	Daerah urban	0.4	Berdunggan	16.42	K. Bagong	0.01	0.02	Kec. Bendunggan	Rendah
149.057795	0.088	Pastir & pastir berhempung	10-51%	Tanah pertanian	0.3	Berdunggan	16.42	K. Bagong	0	0	Kec. Bendunggan	Rendah
84.071117	0.012	Pastir & pastir berhempung	10-51%	Tanah pertanian	0.3	Berdunggan	16.42	K. Bagong	0	0	Kec. Bendunggan	Rendah
1939.67828	14.471	Pastir & pastir berhempung	10-51%	Tanah pertanian	0.3	Berdunggan	16.42	K. Bagong	0.14	0.18	Kec. Bendunggan	Rendah
278.803698	0.434	Pastir & pastir berhempung	10-51%	Tanah pertanian	0.3	Berdunggan	16.42	K. Bagong	0	0	Kec. Bendunggan	Rendah
539.042152	1.824	Pastir & pastir berhempung	10-51%	Tanah pertanian	0.3	Berdunggan	16.42	K. Bagong	0.05	0.16	Kec. Bendunggan	Rendah
883.003545	1.022	Pastir & pastir berhempung	10-51%	Tanah pertanian	0.3	Berdunggan	16.42	K. Bagong	0.05	0.02	Kec. Bendunggan	Rendah
219.818682	3.817	Pastir & pastir berhempung	10-51%	Daerah urban	0.4	Berdunggan	16.42	K. Bagong	0	0	Kec. Bendunggan	Rendah
919.819892	3.817	Pastir & pastir berhempung	10-51%	Tanah pertanian	0.3	Berdunggan	16.42	K. Bagong	0.04	0.05	Kec. Bendunggan	Rendah
452.258978	1.357	Pastir & pastir berhempung	10-51%	Tanah pertanian	0.3	Berdunggan	16.42	K. Bagong	0.01	0.01	Kec. Bendunggan	Rendah
88.720385	1.472	Pastir & pastir berhempung	10-51%	Tanah pertanian	0.3	Berdunggan	16.42	K. Bagong	0.01	0.01	Kec. Bendunggan	Rendah
69.127053	0.016	Pastir & pastir berhempung	10-51%	Daerah urban	0.4	Berdunggan	16.42	K. Bagong	0	0	Kec. Bendunggan	Rendah
788.752163	2.881	Pastir & pastir berhempung	10-51%	Tanah pertanian	0.3	Bagong	6.92	K. Bagong	0.03	0.02	Kec. Bendunggan	Rendah
681.76274	1.277	Pastir & pastir berhempung	10-51%	Daerah urban	0.4	Berdunggan	16.42	K. Bagong	0.01	0.02	Kec. Bendunggan	Rendah
2528.845684	13.45	Pastir & pastir berhempung	10-51%	Tanah pertanian	0.3	Berdunggan	16.42	K. Bagong	0.13	0.18	Kec. Bendunggan	Rendah
358.041419	0.289	Pastir & pastir berhempung	10-51%	Daerah urban	0.4	Berdunggan	16.42	K. Bagong	0	0.08	Kec. Bendunggan	Rendah
1021.652742	5.514	Pastir & pastir berhempung	10-51%	Daerah urban	0.4	Berdunggan	16.42	K. Bagong	0.08	0	Kec. Bendunggan	Rendah
179.843994	0.122	Pastir & pastir berhempung	10-51%	Daerah urban	0.4	Berdunggan	16.42	K. Bagong	0	0	Kec. Bendunggan	Rendah
415.789487	0.693	Pastir & pastir berhempung	10-51%	Daerah urban	0.4	Berdunggan	16.42	K. Bagong	0.01	0.02	Kec. Bendunggan	Rendah
624.181471	1.093	Pastir & pastir berhempung	10-51%	Daerah urban	0.4	Berdunggan	16.42	K. Bagong	0.01	0.02	Kec. Bendunggan	Rendah
459.308198	0.264	Pastir & pastir berhempung	10-51%	Daerah urban	0.4	Berdunggan	16.42	K. Bagong	0	0	Kec. Bendunggan	Rendah
228.446883	0.005	Pastir & pastir berhempung	10-51%	Daerah urban	0.4	Berdunggan	16.42	K. Bagong	0	0	Kec. Bendunggan	Rendah
243.59697	0.168	Pastir & pastir berhempung	10-51%	Padang rumput	0.1	Berdunggan	16.42	K. Bagong	0	0	Kec. Bendunggan	Rendah
3225.347838	18.557	Pastir & pastir berhempung	10-51%	Padang rumput	0.1	Berdunggan	16.42	K. Bagong	0.19	0.09	Kec. Bendunggan	Rendah
888.172598	1.404	Pastir & pastir berhempung	10-51%	Padang rumput	0.1	Berdunggan	16.42	K. Bagong	0.01	0	Kec. Bendunggan	Rendah
6280.913355	50.61	Pastir & pastir berhempung	10-51%	Padang rumput	0.1	Berdunggan	16.42	K. Bagong	0	0.23	Kec. Bendunggan	Rendah
468.914528	0.372	Pastir & pastir berhempung	10-51%	Padang rumput	0.1	Berdunggan	16.42	K. Bagong	0.31	0	Kec. Bendunggan	Rendah
831.431847	3.83	Pastir & pastir berhempung	10-51%	Tanah pertanian	0.3	Berdunggan	16.42	K. Bagong	0.12	0.16	Kec. Bendunggan	Rendah
16.733709	0.001	Pastir & pastir berhempung	10-51%	Tanah pertanian	0.3	Berdunggan	16.42	K. Bagong	0.04	0.05	Kec. Bendunggan	Rendah
632.628077	1.625	Pastir & pastir berhempung	10-51%	Daerah urban	0.4	Berdunggan	16.42	K. Bagong	0	0	Kec. Bendunggan	Rendah
439.905788	1.108	Past										

1930.660377	6.816	Pastir & pastir berhempong	10-51%	Padang rumput	0.1	Berdunggan	16.42	K. Bagoong	0.07	0.03	Kec. Berdunggan	Rendah
1289.553932	2.954	Pastir & pastir berhempong	10-51%	Daeath urban	0.4	Berdunggan	16.42	K. Bagoong	0.03	0.01	Kec. Berdunggan	Rendah
26.93971	0	Pastir & pastir berhempong	10-51%	Tanah urban	0.3	Berdunggan	16.42	K. Bagoong	0	0	Kec. Berdunggan	Rendah
781.572205	2.015	Pastir & pastir berhempong	10-51%	Daeath urban	0.4	Berdunggan	16.42	K. Bagoong	0.02	0.03	Kec. Berdunggan	Rendah
56.1971868	0.852	Pastir & pastir berhempong	10-51%	Daeath urban	0.4	Berdunggan	16.42	K. Bagoong	0.01	0.02	Kec. Berdunggan	Rendah
11.981925	0	Pastir & pastir berhempong	10-51%	Daeath urban	0.4	Berdunggan	16.42	K. Bagoong	0	0	Kec. Berdunggan	Rendah
184.030375	0.001	Pastir & pastir berhempong	10-51%	Tanah pertanian	0.3	Berdunggan	16.42	K. Bagoong	0	0	Kec. Berdunggan	Rendah
204.1860222	4.881	Pastir & pastir berhempong	10-51%	Tanah pertanian	0.3	Berdunggan	16.42	K. Bagoong	0.05	0.07	Kec. Berdunggan	Rendah
574.3536973	1.732	Pastir & pastir berhempong	10-51%	Daeath urban	0.4	Bagoong	6.92	K. Bagoong	0.02	0.02	Kec. Berdunggan	Rendah
713.313441	2.382	Pastir & pastir berhempong	10-51%	Tanah urban	0.3	Bagoong	6.92	K. Bagoong	0.02	0.01	Kec. Berdunggan	Rendah
158.444118	0.039	Pastir & pastir berhempong	10-51%	Daeath urban	0.4	Bagoong	6.92	K. Bagoong	0	0	Kec. Berdunggan	Rendah
37.764581	0.001	Pastir & pastir berhempong	10-51%	Tanah pertanian	0.3	Bagoong	6.92	K. Bagoong	0	0	Kec. Berdunggan	Rendah
174.768995	0.009	Pastir & pastir berhempong	10-51%	Daeath urban	0.4	Bagoong	6.92	K. Bagoong	0	0	Kec. Berdunggan	Rendah
404.206278	0.446	Pastir & pastir berhempong	10-51%	Daeath urban	0.4	Bagoong	6.92	K. Bagoong	0.08	0.05	Kec. Berdunggan	Rendah
1621.731542	7.849	Pastir & pastir berhempong	10-51%	Tanah pertanian	0.3	Bagoong	6.92	K. Bagoong	0.05	0.02	Kec. Berdunggan	Rendah
898.926787	4.232	Pastir & pastir berhempong	10-51%	Padang rumput	0.1	Berdunggan	16.42	K. Bagoong	0.05	0.02	Kec. Berdunggan	Rendah
394.510381	0.482	Pastir & pastir berhempong	10-51%	Padang rumput	0.1	Bagoong	6.92	K. Bagoong	0	0.04	Kec. Berdunggan	Rendah
323.298387	0.453	Pastir & pastir berhempong	10-51%	Padang rumput	0.1	Bagoong	6.92	K. Bagoong	0	0.02	Kec. Berdunggan	Rendah
925.875778	0.548	Pastir & pastir berhempong	10-51%	Tanah pertanian	0.3	Bagoong	6.92	K. Bagoong	0.01	0.01	Kec. Berdunggan	Rendah
875.375775	1.348	Pastir & pastir berhempong	10-51%	Tanah pertanian	0.3	Bagoong	6.92	K. Bagoong	0.06	0.03	Kec. Berdunggan	Rendah
770.202785	6.084	Pastir & pastir berhempong	10-51%	Tanah pertanian	0.3	Bagoong	6.92	K. Bagoong	0.55	0.11	Kec. Berdunggan	Rendah
932.998978	6.064	Pastir & pastir berhempong	10-51%	Hutan	0.1	Bagoong	6.92	K. Bagoong	0.55	0.11	Kec. Berdunggan	Rendah
5036.031867	47.039	Pastir & pastir berhempong	10-51%	Hutan	0.1	Bagoong	6.92	K. Bagoong	0.55	0.11	Kec. Berdunggan	Rendah
1287.037824	8.147	Pastir & pastir berhempong	10-51%	Daeath urban	0.4	Bagoong	6.92	K. Bagoong	0	0.03	Kec. Berdunggan	Rendah
278.1989986	0.417	Pastir & pastir berhempong	10-51%	Daeath urban	0.4	Bagoong	6.92	K. Bagoong	0.04	0.04	Kec. Berdunggan	Rendah
1279.838993	3.847	Pastir & pastir berhempong	10-51%	Padang rumput	0.1	Bagoong	6.92	K. Bagoong	0	0.03	Kec. Berdunggan	Rendah
6.919358	0	Pastir & pastir berhempong	10-51%	Padang rumput	0.1	Bagoong	6.92	K. Bagoong	0	0	Kec. Berdunggan	Rendah
137.313109	0.003	Pastir & pastir berhempong	10-51%	Padang rumput	0.1	Bagoong	6.92	K. Bagoong	0	0	Kec. Berdunggan	Rendah
16.326353	0	Pastir & pastir berhempong	10-51%	Padang rumput	0.1	Bagoong	6.92	K. Bagoong	0	0	Kec. Berdunggan	Rendah
102.868529	0.001	Pastir & pastir berhempong	10-51%	Padang rumput	0.1	Bagoong	6.92	K. Bagoong	0	0	Kec. Berdunggan	Rendah
81.458498	0.001	Pastir & pastir berhempong	10-51%	Padang rumput	0.1	Bagoong	6.92	K. Bagoong	0	0	Kec. Berdunggan	Rendah
27.193123	0.001	Pastir & pastir berhempong	10-51%	Padang rumput	0.1	Bagoong	6.92	K. Bagoong	0	0	Kec. Berdunggan	Rendah
1160.679177	3.17	Pastir & pastir berhempong	10-51%	Padang rumput	0.1	Bagoong	6.92	K. Bagoong	0.03	0.03	Kec. Berdunggan	Rendah
581.508785	0.809	Pastir & pastir berhempong	10-51%	Padang rumput	0.1	Bagoong	6.92	K. Bagoong	0.03	0.01	Kec. Berdunggan	Rendah
1774.976248	3.181	Pastir & pastir berhempong	10-51%	Padang rumput	0.1	Bagoong	6.92	K. Bagoong	0.03	0.01	Kec. Berdunggan	Rendah
559.847709	1.231	Pastir & pastir berhempong	10-51%	Padang rumput	0.1	Berdunggan	16.42	K. Bagoong	0.01	0	Kec. Berdunggan	Rendah
2333.824709	25.191	Pastir & pastir berhempong	10-51%	Padang rumput	0.1	Berdunggan	16.42	K. Bagoong	0.25	0.11	Kec. Berdunggan	Rendah
3102.141801	22.405	Pastir & pastir berhempong	10-51%	Padang rumput	0.1	Berdunggan	16.42	K. Bagoong	0.22	0.1	Kec. Berdunggan	Rendah
237.118693	0.211	Pastir & pastir berhempong	10-51%	Daeath urban	0.4	Berdunggan	16.42	K. Bagoong	0	0.02	Kec. Berdunggan	Rendah
411.398973	0.593	Pastir & pastir berhempong	10-51%	Daeath urban	0.4	Berdunggan	16.42	K. Bagoong	0.01	0.02	Kec. Berdunggan	Rendah
4.085782	0	Pastir & pastir berhempong	10-51%	Padang rumput	0.1	Berdunggan	16.42	K. Bagoong	0.02	0	Kec. Berdunggan	Rendah
48.958913	0	Pastir & pastir berhempong	10-51%	Padang rumput	0.1	Berdunggan	16.42	K. Bagoong	0	0	Kec. Berdunggan	Rendah
100.32924714	4.689	Pastir & pastir berhempong	10-51%	Padang rumput	0.1	Berdunggan	16.42	K. Bagoong	0.05	0.02	Kec. Berdunggan	Rendah
500.462449	0.985	Pastir & pastir berhempong	10-51%	Padang rumput	0.1	Berdunggan	16.42	K. Bagoong	0.01	0	Kec. Berdunggan	Rendah
1188.862169	2.167	Pastir & pastir berhempong	10-51%	Padang rumput	0.1	Berdunggan	16.42	K. Bagoong	0.02	0	Kec. Berdunggan	Rendah
238.792512	0.147	Pastir & pastir berhempong	10-51%	Padang rumput	0.1	Berdunggan	16.42	K. Bagoong	0	0	Kec. Berdunggan	Rendah
694.717483	1.194	Pastir & pastir berhempong	10-51%	Daeath urban	0.4	Berdunggan	16.42	K. Bagoong	0.01	0.02	Kec. Berdunggan	Rendah
2433.351285	8.311	Pastir & pastir berhempong	10-51%	Padang rumput	0.1	Berdunggan	16.42	K. Bagoong	0.08	0.04	Kec. Berdunggan	Rendah
600.732689	0.912	Pastir & pastir berhempong	10-51%	Daeath urban	0.4	Berdunggan	16.42	K. Bagoong	0.01	0.02	Kec. Berdunggan	Rendah
481.222431	0.988	Pastir & pastir berhempong	10-51%	Daeath urban	0.4	Bagoong	6.92	K. Bagoong	0.01	0	Kec. Berdunggan	Rendah
0.106629	0	Pastir & pastir berhempong	10-51%	Padang rumput	0.1	Berdunggan	16.42	K. Bagoong	0	0	Kec. Berdunggan	Rendah
28.774851	0	Pastir & pastir berhempong	10-51%	Padang rumput	0.1	Berdunggan	16.42	K. Bagoong	0	0	Kec. Berdunggan	Rendah
9.748851	0	Pastir & pastir berhempong	10-51%	Padang rumput	0.1	Bagoong	6.92	K. Bagoong	0.02	0	Kec. Berdunggan	Rendah
606.544115	2.03	Pastir & pastir berhempong	10-51%	Padang rumput	0.1	Berdunggan	16.42	K. Bagoong	0.01	0	Kec. Berdunggan	Rendah
326.701224	0.039	Pastir & pastir berhempong	10-51%	Padang rumput	0.1	Berdunggan	16.42	K. Bagoong	0.01	0	Kec. Berdunggan	Rendah
38.880168	0.002	Pastir & pastir berhempong	10-51%	Padang rumput	0.1	Bagoong	6.92	K. Bagoong	0	0	Kec. Berdunggan	Rendah
1277.401278	5.56	Pastir & pastir berhempong	10-51%	Padang rumput	0.1	Berdunggan	16.42	K. Bagoong	0.06	0.03	Kec. Berdunggan	Rendah
396.982579	0.59	Pastir & pastir berhempong	10-51%	Daeath urban	0.4	Bagoong	6.92	K. Bagoong	0.01	0.01	Kec. Berdunggan	Rendah
451.108355	0.02	Pastir & pastir berhempong	10-51%	Daeath urban	0.4	Bagoong	6.92	K. Bagoong	0	0	Kec. Berdunggan	Rendah
247.756188	0.335	Pastir & pastir berhempong	10-51%	Daeath urban	0.4	Bagoong	6.92	K. Bagoong	0	0	Kec. Berdunggan	Rendah
18.097047	0.002	Pastir & pastir berhempong	10-51%	Daeath urban	0.4	Bagoong	6.92	K. Bagoong	0	0	Kec. Berdunggan	Rendah
53.219593	0	Pastir & pastir berhempong	10-51%	Daeath urban	0.4	Bagoong	6.92	K. Bagoong	0	0	Kec. Berdunggan	Rendah
23.782380	0	Pastir & pastir berhempong	10-51%	Daeath urban	0.4	Bagoong	6.92	K. Bagoong	0	0	Kec. Berdunggan	Rendah
43.531898	0.002	Pastir & pastir berhempong	10-51%	Daeath urban	0.4	Bagoong	6.92	K. Bagoong	0	0	Kec. Berdunggan	Rendah
96.848588	0	Pastir & pastir berhempong	10-51%	Daeath urban	0.4	Bagoong	6.92	K. Bagoong	0	0	Kec. Berdunggan	Rendah
678.18543	1.118	Pastir & pastir berhempong	10-51%	Daeath urban	0.4	Bagoong	6.92	K. Bagoong	0.01	0.01	Kec. Berdunggan	Rendah
37.718842	0.006	Pastir & pastir berhempong	10-51%	Tanah pertanian	0.3	Bagoong	6.92	K. Bagoong	0	0	Kec. Berdunggan	Rendah
445.702409	0.001	Pastir & pastir berhempong	10-51%	Tanah pertanian	0.3	Bagoong	6.92	K. Bagoong	0	0	Kec. Berdunggan	Rendah
41.047231	0.001	Pastir & pastir berhempong	10-51%	Tanah pertanian	0.3	Bagoong	6.92	K. Bagoong	0	0	Kec. Berdunggan	Rendah
91.988595	0.005	Pastir & pastir berhempong	10-51%	Tanah pertanian	0.3	Bagoong	6.92	K. Bagoong	0.18	0	Kec. Berdunggan	Rendah
3378.002259	17.984	Pastir & pastir berhempong	10-51%	Tanah pertanian	0.3	Bagoong	6.92	K. Bagoong	0	0	Kec. Berdunggan	Rendah
8.676064	0	Pastir & pastir berhempong	10-51%	Daeath urban	0.4	Berdunggan	16.42	K. Bagoong	0.01	0.02	Kec. Berdunggan	Rendah
430.984243	0.708	Pastir & pastir berhempong	10-51%	Daeath urban	0.4	Berdunggan	16.42	K. Bagoong	0.01	0.02	Kec. Berdunggan	Rendah
407.357983	0.527	Pastir & pastir berhempong	10-51%	Daeath urban	0.4	Berdunggan	16.42	K. Bagoong	0.01	0.02	Kec. Berdunggan	Rendah
937.612912	2.785	Pastir & pastir berhempong	10-51%	Daeath urban	0.4	Berdunggan	16.42	K. Bagoong	0.03	0.05	Kec. Berdunggan	Rendah
375.872309	0.682	Pastir & pastir berhempong	10-51%	Daeath urban	0.4	Berdunggan	16.42	K. Bagoong	0.01	0.02	Kec. Berdunggan	Rendah
2426.006957	5.454	Pastir & pastir berhempong	10-51%	Daeath urban	0.4	Berdunggan	16.42	K. Bagoong	0.05	0.09	Kec. Berdunggan	Rendah
987.648284	1.905	Pastir & pastir berhempong	10-51%	Daeath urban	0.4	Berdunggan	16.42	K. Bagoong	0.02	0.04	Kec. Berdunggan	Rendah
255.58779	0.307	Pastir & pastir berhempong	10-51%	Daeath urban	0.4	Berdunggan	16.42	K. Bagoong	0	0	Kec. Berdunggan	Rendah
100.208972	0.089	Pastir & pastir berhempong	10-51%	Daeath urban	0.4	Berdunggan	16.42	K. Bagoong	0	0	Kec. Berdunggan	Rendah
1283.128532	3.658	Pastir & pastir berhempong	10-51%	Daeath urban	0.4	Berdunggan	16.42	K. Bagoong	0	0	Kec. Berdunggan	Rendah
1058.673105	2.279	Pastir & pastir berhempong	10-51%	Daeath urban	0.4	Berdunggan	16.42	K. Bagoong	0.04	0.07	Kec. Berdunggan	Rendah
718.982469	1.84	Pastir & pastir berhempong	10-51%	Daeath urban	0.4	Berdunggan	16.42	K. Bagoong	0.02	0.04	Kec. Berdunggan	Rendah
979.862959	1.848	Pastir & pastir berhempong	10-51%	Daeath urban	0.4	Berdunggan	16.42	K. Bagoong	0.02	0.04	Kec. Berdunggan	Rendah
1050.888972	1.959	Pastir & pastir berhempong	10-51%	Daeath urban	0.4	Berdunggan	16.42	K. Bagoong	0.02	0.04	Kec. Berdunggan	Rendah
317.64068	0.633	Pastir & pastir berhempong	10-51%	Daeath urban	0.4	Berdunggan	16.42	K. Bagoong	0.02	0.04	Kec. Berdunggan	Rendah
2835.237744	10.79	Pastir & pastir berhempong	10-51%	Daeath urban	0.4	Berdunggan	16.42	K. Bagoong	0.02	0.02	Kec. Berdunggan	Rendah
118.423131	0.012	Pastir & pastir berhempong	10-51%	Daeath urban	0.4	Berdunggan	16.42	K. Bagoong	0.11	0.2	Kec. Berdunggan	Rendah
847.182574	1.881	Pastir & pastir berhempong	10-51%	Daeath urban	0.4	Berdunggan	16.42	K. Bagoong	0	0.04	Kec. Berdunggan	Rendah
545.298466	0.787	Pastir & pastir berhempong	10-51%	Daeath urban	0.4	Berdunggan	16.42	K. Bagoong	0.01	0.02	Kec. Berdunggan	Rendah
298.832089	0.287	Pastir & pastir berhempong	10-51%	Daeath urban	0.4	Berdunggan	16.42	K. Bagoong	0	0.02	Kec. Berdunggan	Rendah
897.249103	1.622	Pastir & pastir berhempong	10-51%	Daeath urban	0.4	Berdunggan	16.42	K. Bagoong	0.02	0.04	Kec. Berdunggan	Rendah
604.408361	1.147	Pastir & pastir berhempong	10-51%	Daeath urban	0.4	Berdunggan	16.42	K. Bagoong	0.01	0.02	Kec. Berdunggan	Rendah
308.740287	0.459	Pastir & pastir berhempong	10-51%	Daeath urban	0.4	Berdunggan	16.42	K. Bagoong	0	0	Kec. Berdunggan	Rendah
871.39093	0.815	Pastir & pastir berhempong	10-51%	Daeath urban	0.4	Berdunggan	16.42	K. Bagoong	0.01	0.02	Kec. Berdunggan	Rendah

430.980426	0.504	Daerah urban	0.4	Bendungan	16.42	K. Bagong	0.01	0.02	Kec. Bendungan	Rendah
783.452663	1.39	Daerah urban	0.4	Bendungan	16.42	K. Bagong	0.01	0.02	Kec. Bendungan	Rendah
43.939417	0.002	Daerah urban	0.4	Bendungan	16.42	K. Bagong	0	0	Kec. Bendungan	Rendah
89.298988	0.011	Daerah urban	0.4	Bendungan	16.42	K. Bagong	0	0	Kec. Bendungan	Rendah
361.350066	0.466	Daerah urban	0.4	Bendungan	16.42	K. Bagong	0	0	Kec. Bendungan	Rendah
127.263905	0.032	Daerah urban	0.4	Bendungan	16.42	K. Bagong	0	0	Kec. Bendungan	Rendah
26.772951	0.001	Daerah rumput	0.1	Bendungan	16.42	K. Bagong	0	0	Kec. Bendungan	Rendah
53.415446	0.003	Padang rumput	0.1	Bendungan	16.42	K. Bagong	0	0	Kec. Bendungan	Rendah
199.253384	0.024	Padang rumput	0.1	Bendungan	16.42	K. Bagong	0	0	Kec. Bendungan	Rendah
5673.335028	743.819	Padang rumput	0.1	Bendungan	16.42	K. Bagong	7.44	3.4	Kec. Bendungan	Tinggi
603.696502	1.262	Padang rumput	0.1	Bendungan	16.42	K. Bagong	0.01	0	Kec. Bendungan	Rendah
480.544127	1.214	Padang rumput	0.1	Bendungan	16.42	K. Bagong	0.01	0	Kec. Bendungan	Rendah
3039.396968	39.261	Padang rumput	0.1	Bendungan	16.42	K. Bagong	0.39	0.18	Kec. Bendungan	Rendah
641.955718	1.643	Padang rumput	0.1	Bendungan	16.42	K. Bagong	0.02	0.01	Kec. Bendungan	Rendah
633.03478	2.121	Padang rumput	0.1	Bendungan	16.42	K. Bagong	0.02	0.01	Kec. Bendungan	Rendah
45.867371	0.004	Padang rumput	0.1	Bendungan	16.42	K. Bagong	0	0	Kec. Bendungan	Rendah
151.80482	0.062	Padang rumput	0.1	Bendungan	16.42	K. Bagong	0	0	Kec. Bendungan	Rendah
62.43753	0.009	Padang rumput	0.1	Bendungan	16.42	K. Bagong	0	0	Kec. Bendungan	Rendah
573.719206	0.425	Padang rumput	0.1	Bendungan	16.42	K. Bagong	0	0	Kec. Bendungan	Rendah
248.897418	0.186	Padang rumput	0.1	Bendungan	16.42	K. Bagong	0	0	Kec. Bendungan	Rendah
212.317673	0.194	Padang rumput	0.1	Bendungan	16.42	K. Bagong	0	0	Kec. Bendungan	Rendah
3268.922601	19.761	Padang rumput	0.1	Bendungan	16.42	K. Bagong	0.2	0.09	Kec. Bendungan	Rendah
498.510536	0.707	Padang rumput	0.1	Bendungan	16.42	K. Bagong	0.01	0	Kec. Bendungan	Rendah
1447.321466	5.609	Padang rumput	0.1	Bendungan	16.42	K. Bagong	0.06	0.03	Kec. Bendungan	Rendah
907.804985	2.067	Padang rumput	0.1	Bendungan	16.42	K. Bagong	0.02	0.01	Kec. Bendungan	Rendah
65.442517	0.019	Padang rumput	0.1	Bendungan	16.42	K. Bagong	0	0	Kec. Bendungan	Rendah
870.349404	3.174	Padang rumput	0.1	Bendungan	16.42	K. Bagong	0.03	0.01	Kec. Bendungan	Rendah
1995.224448	4.477	Padang rumput	0.1	Bendungan	16.42	K. Bagong	0.04	0.02	Kec. Bendungan	Rendah
279.401506	0.417	Daerah urban	0.4	Bendungan	16.42	K. Bagong	0	0	Kec. Bendungan	Rendah
551.47463	2.176	Daerah urban	0.4	Bendungan	16.42	K. Ngasin	0.01	0.04	Kec. Bendungan	Rendah
960.581591	2.178	Daerah urban	0.4	Bendungan	16.42	K. Bagong	0.02	0.02	Kec. Bendungan	Rendah
468.859468	1.113	Daerah urban	0.4	Bendungan	16.42	K. Bagong	0.01	0.02	Kec. Bendungan	Rendah
1346.152463	3.191	Daerah urban	0.4	Bendungan	16.42	K. Bagong	0.03	0.05	Kec. Bendungan	Rendah
45.123407	0.004	Daerah urban	0.4	Bendungan	16.42	K. Bagong	0	0	Kec. Bendungan	Rendah
375.662937	0.995	Daerah urban	0.4	Bendungan	16.42	K. Bagong	0.01	0.02	Kec. Bendungan	Rendah
340.206983	0.583	Daerah urban	0.4	Bendungan	16.42	K. Bagong	0.01	0.02	Kec. Bendungan	Rendah
14.789873	0	Daerah urban	0.4	Bendungan	16.42	K. Bagong	0	0	Kec. Bendungan	Rendah
93.516197	0.016	Daerah urban	0.4	Bendungan	16.42	K. Bagong	0.01	0.04	Kec. Bendungan	Rendah
72.539878	0.007	Daerah urban	0.4	Bendungan	16.42	K. Bagong	0	0	Kec. Bendungan	Rendah
164.559487	0.004	Daerah urban	0.4	Bendungan	16.42	K. Bagong	0	0	Kec. Bendungan	Rendah
68.74646	0.006	Daerah urban	0.4	Bendungan	16.42	K. Bagong	0	0	Kec. Bendungan	Rendah
327.402449	0.007	Daerah urban	0.4	Bendungan	16.42	K. Bagong	0	0	Kec. Bendungan	Rendah
769.239408	2.272	Daerah urban	0.4	Bendungan	16.42	K. Bagong	0.02	0.04	Kec. Bendungan	Rendah
655.471669	0.862	Daerah urban	0.4	Bendungan	16.42	K. Bagong	0.01	0.02	Kec. Bendungan	Rendah
113.423169	0.06	Daerah urban	0.4	Bendungan	16.42	K. Bagong	0	0	Kec. Bendungan	Rendah
34.164537	0.002	Daerah urban	0.4	Bendungan	16.42	K. Bagong	0	0	Kec. Bendungan	Rendah
409.423547	0.009	Daerah urban	0.4	Bagong	6.82	K. Bagong	0	0	Kec. Bendungan	Rendah
68.369568	0.004	Daerah urban	0.4	Bagong	6.92	K. Bagong	0	0	Kec. Bendungan	Rendah
38.039053	0.002	Hutan	0.1	Bendungan	16.42	K. Bagong	0	0	Kec. Bendungan	Rendah
35.359739	0.002	Hutan	0.1	Bendungan	16.42	K. Bagong	0	0	Kec. Bendungan	Rendah
68.900469	0.003	Hutan	0.1	Bendungan	16.42	K. Bagong	0	0	Kec. Bendungan	Rendah
7.223271	0	Hutan	0.1	Bendungan	16.42	K. Bagong	0	0	Kec. Bendungan	Rendah
18.794311	0	Hutan	0.1	Bendungan	16.42	K. Bagong	0	0	Kec. Bendungan	Rendah
106.14259	0.003	Hutan	0.1	Bendungan	16.42	K. Bagong	0	0	Kec. Bendungan	Rendah
72.096399	0.002	Hutan	0.1	Bendungan	16.42	K. Bagong	0	0	Kec. Bendungan	Rendah
82.347441	0.001	Hutan	0.1	Bendungan	16.42	K. Bagong	0	0	Kec. Bendungan	Rendah
8.629206	0	Hutan	0.1	Bendungan	16.42	K. Bagong	0	0	Kec. Bendungan	Rendah
126.516722	0.005	Hutan	0.1	Bendungan	16.42	K. Bagong	0	0	Kec. Bendungan	Rendah
22.065095	0	Hutan	0.1	Bendungan	16.42	K. Bagong	0	0	Kec. Bendungan	Rendah
55.169077	0.002	Hutan	0.1	Bendungan	16.42	K. Bagong	0	0	Kec. Bendungan	Rendah
14.478072	0.001	Hutan	0.1	Bendungan	16.42	K. Bagong	0	0	Kec. Bendungan	Rendah
1057.07678	2.957	Hutan	0.1	Bendungan	16.42	K. Bagong	0.03	0.01	Kec. Bendungan	Rendah
19081.4031	336.307	Hutan	0.1	Bendungan	16.42	K. Bagong	3.36	1.53	Kec. Bendungan	Tinggi
955.127389	2.518	Hutan	0.1	Bendungan	16.42	K. Bagong	0.03	0.01	Kec. Bendungan	Rendah
226.559136	0.209	Hutan	0.1	Bendungan	16.42	K. Bagong	0	0	Kec. Bendungan	Rendah
6278.155927	61.788	Hutan	0.1	Bendungan	16.42	K. Bagong	0.82	0.37	Kec. Bendungan	Rendah
1979.298963	20.339	Hutan	0.1	Bendungan	16.42	K. Ngasin	0.18	0.03	Kec. Bendungan	Rendah
1665.229202	11.923	Hutan	0.1	Bendungan	16.42	K. Ngasin	0.07	0.03	Kec. Bendungan	Rendah
7442.669378	96.378	Hutan	0.1	Bendungan	16.42	K. Bagong	0.12	0.05	Kec. Bendungan	Rendah
7769.897696	67.668	Hutan	0.1	Bendungan	16.42	K. Bagong	0.66	0.26	Kec. Bendungan	Rendah
2158.930825	28.177	Hutan	0.1	Bendungan	16.42	K. Bagong	0.58	0.31	Kec. Bendungan	Rendah
1732.179391	18.43	Hutan	0.1	Bendungan	16.42	K. Ngasin	0.29	0.13	Kec. Bendungan	Rendah
1362.436389	6.589	Hutan	0.1	Bagong	6.92	K. Ngasin	0.18	0.03	Kec. Bendungan	Rendah
795.039559	2.833	Hutan	0.1	Bendungan	16.42	K. Bagong	0.07	0.03	Kec. Bendungan	Rendah
1075.63713	2.796	Hutan	0.1	Bendungan	16.42	K. Bagong	0.05	0.02	Kec. Bendungan	Rendah
9234.981817	63.201	Hutan	0.1	Bendungan	16.42	K. Bagong	0.03	0.01	Kec. Bendungan	Rendah
4401.598595	15.065	Hutan	0.1	Bendungan	16.42	K. Bagong	0.83	0.38	Kec. Bendungan	Rendah
986.777452	2.184	Hutan	0.1	Bendungan	16.42	K. Bagong	0.15	0.07	Kec. Bendungan	Rendah
311.094436	0.548	Hutan	0.1	Bendungan	16.42	K. Bagong	0.01	0	Kec. Bendungan	Rendah
74.823066	0.011	Hutan	0.1	Bendungan	16.42	K. Bagong	0.01	0	Kec. Bendungan	Rendah
684.637303	1.416	Hutan	0.1	Bendungan	16.42	K. Bagong	0.01	0	Kec. Bendungan	Rendah
795.039559	2.833	Hutan	0.1	Bendungan	16.42	K. Bagong	0.03	0.01	Kec. Bendungan	Rendah
4115.699114	30.69	Hutan	0.1	Bendungan	16.42	K. Bagong	0.31	0.14	Kec. Bendungan	Rendah
63.696829	0.024	Hutan	0.1	Bendungan	16.42	K. Bagong	0	0	Kec. Bendungan	Rendah
853.8403	0.778	Hutan	0.1	Bendungan	16.42	K. Bagong	0.01	0	Kec. Bendungan	Rendah
257.282107	0.208	Hutan	0.1	Bendungan	16.42	K. Bagong	0	0	Kec. Bendungan	Rendah
986.777452	2.184	Hutan	0.1	Bendungan	16.42	K. Bagong	0.02	0.01	Kec. Bendungan	Rendah
3506.730967	34.19	Hutan	0.1	Bendungan	16.42	K. Bagong	0.34	0.16	Kec. Bendungan	Rendah
1932.14287	14.979	Hutan	0.1	Bendungan	16.42	K. Bagong	0.15	0.07	Kec. Bendungan	Rendah
111.548573	0.034	Hutan	0.1	Bendungan	16.42	K. Bagong	0	0	Kec. Bendungan	Rendah
1680.767308	14.685	Hutan	0.1	Bendungan	16.42	K. Bagong	0.15	0.07	Kec. Bendungan	Rendah
1627.273419	9.926	Hutan	0.1	Bendungan	16.42	K. Ngasin	0.1	0.05	Kec. Bendungan	Rendah
289.374977	0.01	Daerah urban	0.4	Bagong	6.82	K. Bagong	0	0	Kec. Bendungan	Rendah
60.450359	0.001	Daerah urban	0.4	Bagong	6.92	K. Bagong	0	0	Kec. Bendungan	Rendah
1321.006064	2.651	Daerah urban	0.4	Bagong	6.92	K. Bagong	0.03	0.02	Kec. Bendungan	Rendah
1039.448184	2.583	Daerah urban	0.4	Bagong	6.92	K. Bagong	0.03	0.02	Kec. Bendungan	Rendah
128.899752	0.009	Daerah urban	0.4	Bagong	6.92	K. Bagong	0	0	Kec. Bendungan	Rendah
303.499167	0.659	Daerah urban	0.4	Bagong	6.92	K. Bagong	0.01	0.01	Kec. Bendungan	Rendah
360.72233	0.479	Daerah urban	0.4	Bendungan	16.42	K. Bagong	0	0	Kec. Bendungan	Rendah
752.526158	2.068	Daerah urban	0.4	Bendungan	16.42	K. Bagong	0.02	0.04	Kec. Bendungan	Rendah
1481.711512	2.537	Daerah urban	0.4	Bendungan	16.42	K. Bagong	0.03	0.05	Kec. Bendungan	Rendah

569.757572	1.402	Pasir & pasir berlempung	[0 - 5] %	Daerah urban	0.4	Bendungan	16.42	K. Bagong	0.01	0.02	Kec. Bendungan	Rendah
221.739448	0.284	Pasir & pasir berlempung	[0 - 5] %	Daerah urban	0.4	Bagong	6.92	K. Bagong	0	0	Kec. Bendungan	Rendah
71.838347	0.003	Pasir & pasir berlempung	[0 - 5] %	Hutan	0.1	Bagong	6.92	K. Bagong	0	0	Kec. Bendungan	Rendah
14.858307	0	Pasir & pasir berlempung	[0 - 5] %	Hutan	0.1	Bagong	6.92	K. Bagong	0	0	Kec. Bendungan	Rendah
89.431728	0.005	Pasir & pasir berlempung	[0 - 5] %	Hutan	0.1	Bagong	6.92	K. Bagong	0	0	Kec. Bendungan	Rendah
97.327138	0.005	Pasir & pasir berlempung	[0 - 5] %	Hutan	0.1	Bagong	6.92	K. Bagong	0	0	Kec. Bendungan	Rendah
46.746473	0.002	Pasir & pasir berlempung	[0 - 5] %	Hutan	0.1	Bagong	6.92	K. Bagong	0	0	Kec. Bendungan	Rendah
13.902822	0	Pasir & pasir berlempung	[0 - 5] %	Hutan	0.1	Bagong	6.92	K. Bagong	0	0	Kec. Bendungan	Rendah
36.891099	0.001	Pasir & pasir berlempung	[0 - 5] %	Hutan	0.1	Bagong	6.92	K. Bagong	0	0	Kec. Bendungan	Rendah
73.355904	0	Pasir & pasir berlempung	[0 - 5] %	Hutan	0.1	Bendungan	16.42	K. Bagong	0	0	Kec. Bendungan	Rendah
26.432122	0.001	Pasir & pasir berlempung	[0 - 5] %	Hutan	0.1	Bendungan	16.42	K. Bagong	0	0	Kec. Bendungan	Rendah
104.10521	0.002	Pasir & pasir berlempung	[0 - 5] %	Hutan	0.1	Bendungan	16.42	K. Bagong	0	0	Kec. Bendungan	Rendah
1868.561612	7.882	Pasir & pasir berlempung	[0 - 5] %	Hutan	0.1	Bendungan	16.42	K. Bagong	0.08	0.04	Kec. Bendungan	Rendah
8560.65159	48.595	Pasir & pasir berlempung	[0 - 5] %	Hutan	0.1	Bagong	6.92	K. Bagong	0.49	0.04	Kec. Bendungan	Rendah
728.098712	1.33	Pasir & pasir berlempung	[0 - 5] %	Hutan	0.1	Bendungan	16.42	K. Bagong	0.01	0.09	Kec. Bendungan	Rendah
3173.825765	19.354	Pasir & pasir berlempung	[0 - 5] %	Hutan	0.1	Bendungan	16.42	K. Bagong	0.19	0.09	Kec. Bendungan	Rendah
1374.563115	3.068	Pasir & pasir berlempung	[0 - 5] %	Hutan	0.1	Bagong	6.92	K. Bagong	0.03	0.01	Kec. Bendungan	Rendah
413.246403	0.67	Pasir & pasir berlempung	[0 - 5] %	Hutan	0.1	Bendungan	16.42	K. Bagong	0.01	0	Kec. Bendungan	Rendah
119.91299	0.062	Pasir & pasir berlempung	[0 - 5] %	Daerah urban	0.4	Bendungan	16.42	K. Bagong	0	0	Kec. Bendungan	Rendah
877.258041	3.841	Pasir & pasir berlempung	[0 - 5] %	Tanah pertanian	0.3	Bendungan	16.42	K. Bagong	0.04	0.05	Kec. Bendungan	Rendah
4.059649	0	Pasir & pasir berlempung	[0 - 5] %	Daerah urban	0.4	Bendungan	16.42	K. Bagong	0	0	Kec. Bendungan	Rendah
692.261688	0.647	Pasir & pasir berlempung	[10 - 30] %	Daerah urban	0.6	Bendungan	16.42	K. Bagong	0.01	0.03	Kec. Bendungan	Rendah
165.843783	0.171	Pasir & pasir berlempung	[10 - 30] %	Daerah urban	0.6	Bendungan	16.42	K. Bagong	0	0	Kec. Bendungan	Rendah
2818.649666	31.393	Pasir & pasir berlempung	[10 - 30] %	Daerah urban	0.6	Bendungan	16.42	K. Bagong	0.31	0.31	Kec. Bendungan	Rendah
342.93333	0.65	Pasir & pasir berlempung	[5 - 10] %	Padang rumput	0.22	Bendungan	16.42	K. Bagong	0.01	0.01	Kec. Bendungan	Rendah
432.215682	0.709	Pasir & pasir berlempung	[5 - 10] %	Daerah urban	0.5	Bendungan	16.42	K. Bagong	0.01	0.02	Kec. Bendungan	Rendah
72.001401	0.018	Pasir & pasir berlempung	[5 - 10] %	Padang rumput	0.16	Bendungan	16.42	K. Bagong	0	0	Kec. Bendungan	Rendah
2501.055349	24.439	Pasir & pasir berlempung	[5 - 10] %	Padang rumput	0.16	Bendungan	16.42	K. Bagong	0.24	0.18	Kec. Bendungan	Rendah
489.122188	6.609	Pasir & pasir berlempung	[5 - 10] %	Hutan	0.25	Bendungan	16.42	K. Bagong	0.01	0.01	Kec. Bendungan	Rendah
1478.991698	9.601	Pasir & pasir berlempung	[5 - 10] %	Hutan	0.25	Bendungan	16.42	K. Bagong	0.1	0.11	Kec. Bendungan	Rendah
6176.270049	92.281	Pasir & pasir berlempung	[5 - 10] %	Hutan	0.25	Bendungan	16.42	K. Bagong	0.92	1.05	Kec. Bendungan	Tinggi
413.167934	0.003	Pasir & pasir berlempung	[5 - 10] %	Hutan	0.25	Bendungan	16.42	K. Bagong	0	0	Kec. Bendungan	Rendah
195.568498	0.077	Pasir & pasir berlempung	[5 - 10] %	Hutan	0.25	Bendungan	16.42	K. Bagong	0	0	Kec. Bendungan	Rendah
382.860338	0.702	Pasir & pasir berlempung	[5 - 10] %	Hutan	0.25	Bendungan	16.42	K. Bagong	0	0	Kec. Bendungan	Rendah
1072.002372	5.638	Pasir & pasir berlempung	[5 - 10] %	Hutan	0.25	Bendungan	16.42	K. Bagong	0.01	0.01	Kec. Bendungan	Rendah
39.423215	0.005	Pasir & pasir berlempung	[5 - 10] %	Hutan	0.25	Bendungan	16.42	K. Bagong	0.06	0.07	Kec. Bendungan	Rendah
1871.353281	20.828	Pasir & pasir berlempung	[5 - 10] %	Padang rumput	0.16	Bendungan	16.42	K. Bagong	0	0	Kec. Bendungan	Rendah
334.539065	3.249	Pasir & pasir berlempung	[5 - 10] %	Daerah urban	0.5	Bendungan	16.42	K. Bagong	0.21	0.15	Kec. Bendungan	Rendah
1482.060974	0.007	Pasir & pasir berlempung	[5 - 10] %	Daerah urban	0.5	Bendungan	16.42	K. Bagong	0.03	0.07	Kec. Bendungan	Rendah
41.347091	0.047	Pasir & pasir berlempung	[5 - 10] %	Daerah urban	0.5	Bendungan	16.42	K. Bagong	0	0	Kec. Bendungan	Rendah
5559.837505	78.17	Pasir & pasir berlempung	[5 - 10] %	Padang rumput	0.16	Bendungan	16.42	K. Bagong	0.78	0.57	Kec. Bendungan	Sedang
152.368475	0.071	Pasir & pasir berlempung	[5 - 10] %	Padang rumput	0.16	Bendungan	16.42	K. Bagong	0	0	Kec. Bendungan	Rendah
2164.467549	11.574	Pasir & pasir berlempung	[5 - 10] %	Padang rumput	0.16	Bendungan	16.42	K. Bagong	0.12	0.09	Kec. Bendungan	Rendah
1055.919481	2.364	Pasir & pasir berlempung	[5 - 10] %	Padang rumput	0.16	Bendungan	16.42	K. Bagong	0.02	0.01	Kec. Bendungan	Rendah
984.074328	5.942	Pasir & pasir berlempung	[10 - 30] %	Padang rumput	0.16	Bendungan	16.42	K. Bagong	0.06	0.08	Kec. Bendungan	Rendah
2311.339008	24.58	Pasir & pasir berlempung	[10 - 30] %	Hutan	0.3	Bendungan	16.42	K. Bagong	0.25	0.25	Kec. Bendungan	Rendah
154.018109	0.124	Pasir & pasir berlempung	[5 - 10] %	Hutan	0.25	Bendungan	16.42	K. Bagong	0.06	0.07	Kec. Bendungan	Rendah
2.835594	0	Pasir & pasir berlempung	[5 - 10] %	Daerah urban	0.5	Bendungan	16.42	K. Bagong	0	0	Kec. Bendungan	Rendah
378.677825	0.5	Pasir & pasir berlempung	[5 - 10] %	Daerah urban	0.5	Bendungan	16.42	K. Bagong	0	0	Kec. Bendungan	Rendah
2198.634323	10.548	Pasir & pasir berlempung	[5 - 10] %	Daerah urban	0.5	Bendungan	16.42	K. Bagong	0.01	0.02	Kec. Bendungan	Rendah
1603.050073	13.859	Pasir & pasir berlempung	[5 - 10] %	Daerah urban	0.5	Bendungan	16.42	K. Bagong	0.11	0.08	Kec. Bendungan	Rendah
334.539065	0.248	Pasir & pasir berlempung	[5 - 10] %	Padang rumput	0.16	Bendungan	16.42	K. Bagong	0.14	0.1	Kec. Bendungan	Rendah
1020.228068	5.034	Pasir & pasir berlempung	[5 - 10] %	Padang rumput	0.16	Bendungan	16.42	K. Bagong	0	0	Kec. Bendungan	Rendah
1412.027548	6.012	Pasir & pasir berlempung	[5 - 10] %	Hutan	0.25	Bendungan	16.42	K. Bagong	0.05	0.06	Kec. Bendungan	Rendah
789.448681	2.272	Pasir & pasir berlempung	[0 - 5] %	Tanah pertanian	0.3	Bendungan	16.42	K. Bagong	0.02	0.03	Kec. Bendungan	Rendah
3.719142	0	Pasir & pasir berlempung	[0 - 5] %	Tanah pertanian	0.3	Bendungan	16.42	K. Bagong	0	0	Kec. Bendungan	Rendah
256.016986	0.228	Pasir & pasir berlempung	[0 - 5] %	Daerah urban	0.4	Bendungan	16.42	K. Bagong	0	0	Kec. Bendungan	Rendah
515.713075	1.465	Pasir & pasir berlempung	[0 - 5] %	Tanah pertanian	0.3	Bendungan	16.42	K. Bagong	0	0	Kec. Bendungan	Rendah
63.855896	0.002	Pasir & pasir berlempung	[0 - 5] %	Daerah urban	0.4	Bendungan	16.42	K. Bagong	0	0.01	Kec. Bendungan	Rendah
53.580388	0.003	Pasir & pasir berlempung	[0 - 5] %	Daerah urban	0.4	Bendungan	16.42	K. Bagong	0	0	Kec. Bendungan	Rendah
827.310758	2.478	Pasir & pasir berlempung	[0 - 5] %	Tanah pertanian	0.3	Bendungan	16.42	K. Bagong	0	0	Kec. Bendungan	Rendah
328.537553	0.546	Pasir & pasir berlempung	[0 - 5] %	Padang rumput	0.1	Bendungan	16.42	K. Bagong	0.02	0.03	Kec. Bendungan	Rendah
265.900673	0.385	Pasir & pasir berlempung	[0 - 5] %	Daerah urban	0.4	Bendungan	16.42	K. Bagong	0.01	0	Kec. Bendungan	Rendah
1063.433479	1.335	Pasir & pasir berlempung	[0 - 5] %	Daerah urban	0.4	Bendungan	16.42	K. Bagong	0	0	Kec. Bendungan	Rendah
41.753718	0	Pasir & pasir berlempung	[0 - 5] %	Tanah pertanian	0.3	Bendungan	16.42	K. Bagong	0	0	Kec. Bendungan	Rendah
1676.207763	14.301	Pasir & pasir berlempung	[0 - 5] %	Tanah pertanian	0.3	Bendungan	16.42	K. Bagong	0	0	Kec. Bendungan	Rendah
158.507076	0.093	Pasir & pasir berlempung	[0 - 5] %	Tanah pertanian	0.3	Bendungan	16.42	K. Bagong	0.14	0.19	Kec. Bendungan	Rendah
1731.635657	3.458	Pasir & pasir berlempung	[0 - 5] %	Tanah pertanian	0.3	Bendungan	16.42	K. Bagong	0.03	0.04	Kec. Bendungan	Rendah
630.589153	0.661	Pasir & pasir berlempung	[0 - 5] %	Daerah urban	0.4	Bendungan	16.42	K. Bagong	0.01	0.02	Kec. Bendungan	Rendah
410.435538	0.883	Pasir & pasir berlempung	[0 - 5] %	Daerah urban	0.4	Bendungan	16.42	K. Bagong	0.01	0.02	Kec. Bendungan	Rendah
23.111089	0	Pasir & pasir berlempung	[0 - 5] %	Daerah urban	0.4	Bendungan	16.42	K. Bagong	0	0	Kec. Bendungan	Rendah
75.515557	0.003	Pasir & pasir berlempung	[0 - 5] %	Daerah urban	0.4	Bendungan	16.42	K. Bagong	0	0.02	Kec. Bendungan	Rendah
977.626927	1.266	Pasir & pasir berlempung	[0 - 5] %	Daerah urban	0.4	Bendungan	16.42	K. Bagong	0	0	Kec. Bendungan	Rendah
3077.123053	21.882	Pasir & pasir berlempung	[0 - 5] %	Padang rumput	0.1	Bendungan	16.42	K. Bagong	0.22	0.1	Kec. Bendungan	Rendah
1820.189736	6.382	Pasir & pasir berlempung	[0 - 5] %	Padang rumput	0.1	Bendungan	16.42	K. Bagong	0.06	0.03	Kec. Bendungan	Rendah
617.076782	1.577	Pasir & pasir berlempung	[0 - 5] %	Tanah pertanian	0.3	Bendungan	16.42	K. Bagong	0.02	0.03	Kec. Bendungan	Rendah
180.186863	0.011	Pasir & pasir berlempung	[0 - 5] %	Daerah urban	0.4	Bendungan	16.42	K. Bagong	0	0	Kec. Bendungan	Rendah
1640.055283	3.274	Pasir & pasir berlempung	[0 - 5] %	Daerah urban	0.4	Bendungan	16.42	K. Bagong	0	0	Kec. Bendungan	Rendah
677.494958	1.528	Pasir & pasir berlempung	[0 - 5] %	Tanah pertanian	0.3	Bendungan	16.42	K. Bagong	0.03	0.04	Kec. Bendungan	Rendah
115.444739	0.058	Pasir & pasir berlempung	[0 - 5] %	Tanah pertanian	0.3	Bendungan	16.42	K. Bagong	0.02	0.03	Kec. Bendungan	Rendah
41.112006	0.001	Pasir & pasir berlempung	[0 - 5] %	Daerah urban	0.4	Bendungan	16.42	K. Bagong	0	0	Kec. Bendungan	Rendah
63.5874	0.003	Pasir & pasir berlempung	[0 - 5] %	Daerah urban	0.4	Bendungan	16.42	K. Bagong	0	0	Kec. Bendungan	Rendah
1478.680207	5.381	Pasir & pasir berlempung	[0 - 5] %	Daerah urban	0.4	Bendungan	16.42	K. Bagong	0.05	0.07	Kec. Bendungan	Rendah
1513.401713	7.768	Pasir & pasir berlempung	[0 - 5] %	Tanah pertanian	0.3	Bendungan	16.42	K. Bagong	0.08	0.11	Kec. Bendungan	Rendah
239.916821	0.25	Pasir & pasir berlempung	[0 - 5] %	Daerah urban	0.4	Bendungan	16.42	K. Bagong	0	0	Kec. Bendungan	Rendah
71.403573	0.018	Pasir & pasir berlempung	[0 - 5] %	Daerah urban	0.4	Bendungan	16.42	K. Bagong	0	0	Kec. Bendungan	Rendah
98.150008	0.024	Pasir & pasir berlempung	[0 - 5] %	Tanah pertanian	0.3	Bendungan	16.42	K. Bagong	0	0	Kec. Bendungan	Rendah
687.840311	1.481	Pasir & pasir berlempung	[0 - 5] %	Tanah pertanian	0.3	Bendungan	16.42	K. Bagong	0.01	0.01	Kec. Bendungan	Rendah
287.468971	0.428	Pasir & pasir berlempung	[0 - 5] %	Daerah urban	0.4	Bendungan	16.42	K. Bagong	0.01	0.02	Kec. Bendungan	Rendah
380.531285	0.579	Pasir & pasir berlempung	[0 - 5] %	Daerah urban	0.4	Bendungan	16.42	K. Bagong	0.01	0.02	Kec. Bendungan	Rendah
2004.543435	6.537	Pasir & pasir berlempung	[0 - 5] %	Tanah pertanian	0.3	Bendungan	16.42	K. Bagong	0.07	0.15	Kec. Bendungan	Rendah
22.304372	0	Pasir & pasir berlempung	[0 - 5] %	Tanah pertanian	0.3	Bendungan	16.42	K. Bagong	0	0	Kec. Bendungan	Rendah
120.133378	0.005	Pasir & pasir berlempung	[0 - 5] %	Tanah pertanian	0.3	Bendungan	16.42	K. Bagong	0	0	Kec. Bendungan	Rendah
48.330598	0.004	Pasir & pasir berlempung	[0 - 5] %	Tanah pertanian	0.3	Bendungan	16.42	K. Bagong	0	0	Kec. Bendungan	Rendah
24.366524	0.001	Pasir & pasir berlempung	[0 - 5] %	Tanah pertanian	0.3	Bendungan	16.42	K. Bagong	0	0	Kec. Bendungan	Rendah
33.803469	0.001	Pasir & pasir berlempung	[0 - 5] %	Tanah pertanian	0.3	Bendungan	16.42	K. Bagong	0	0	Kec. Bendungan	Rendah
60.787238	0.001	Pasir & pasir berlempung	[0 - 5] %	Tanah pertanian	0.3	Bendungan	16.42	K. Bagong	0	0	Kec. Bendungan	Rendah
83.767114	0.002	Pasir & pasir berlempung	[0 - 5] %	Tanah pertanian	0.3	Bendungan	1					

1914.724863	7.601	Pasir & pasir berlempung	[0 - 5] %	Hutan	0.1	Bendungan	16.42	K. Bagong	0.08	0.04	Kec. Bendungan	Rendah
1365.202601	6.058	Pasir & pasir berlempung	[0 - 5] %	Tanah pertanian	0.3	Bendungan	16.42	K. Bagong	0.06	0.08	Kec. Bendungan	Rendah
594.915049	1.882	Pasir & pasir berlempung	[0 - 5] %	Tanah pertanian	0.3	Bendungan	16.42	K. Bagong	0.02	0.03	Kec. Bendungan	Rendah
2553.403289	30.131	Pasir & pasir berlempung	[0 - 5] %	Tanah pertanian	0.3	Bendungan	16.42	K. Bagong	0.3	0.41	Kec. Bendungan	Rendah
576.602839	1.942	Pasir & pasir berlempung	[0 - 5] %	Padang rumput	0.1	Bendungan	16.42	K. Bagong	0.02	0.01	Kec. Bendungan	Sedang
939.261537	2.476	Pasir & pasir berlempung	[0 - 5] %	Tanah pertanian	0.3	Bendungan	16.42	K. Bagong	0.02	0.03	Kec. Bendungan	Rendah
1348.622332	6.602	Pasir & pasir berlempung	[0 - 5] %	Hutan	0.1	Bendungan	16.42	K. Bagong	0.07	0.03	Kec. Bendungan	Rendah
75.822776	0.008	Pasir & pasir berlempung	[0 - 5] %	Hutan	0.1	Bendungan	16.42	K. Bagong	0	0	Kec. Bendungan	Rendah
2594.545301	19.224	Pasir & pasir berlempung	[0 - 5] %	Padang rumput	0.1	Bendungan	16.42	K. Bagong	0.25	0.11	Kec. Bendungan	Rendah
1138.787411	5.348	Pasir & pasir berlempung	[0 - 5] %	Padang rumput	0.1	Bendungan	16.42	K. Bagong	0.25	0.11	Kec. Tugu	Rendah
93.977451	0.011	Pasir & pasir berlempung	[0 - 5] %	Padang rumput	0.1	Bendungan	16.42	K. Bagong	0	0	Kec. Tugu	Rendah
540.353757	1.671	Pasir & pasir berlempung	[0 - 5] %	Tanah pertanian	0.3	Bendungan	16.42	K. Bagong	0.02	0.03	Kec. Bendungan	Rendah
1545.308944	10.541	Pasir & pasir berlempung	[0 - 5] %	Tanah pertanian	0.3	Bendungan	16.42	K. Bagong	0.11	0.08	Kec. Tugu	Rendah
250.806832	0.273	Pasir & pasir berlempung	[0 - 5] %	Padang rumput	0.1	Bendungan	16.42	K. Bagong	0	0	Kec. Tugu	Rendah
2111.869928	11.023	Pasir & pasir berlempung	[0 - 5] %	Padang rumput	0.1	Bendungan	16.42	K. Bagong	0.11	0.03	Kec. Tugu	Rendah
204.188607	0.196	Pasir & pasir berlempung	[0 - 5] %	Padang rumput	0.1	Bendungan	16.42	K. Bagong	0	0	Kec. Tugu	Rendah
1088.974471	2.562	Pasir & pasir berlempung	[0 - 5] %	Padang rumput	0.1	Bendungan	16.42	K. Bagong	0.03	0.01	Kec. Tugu	Rendah
524.559194	0.569	Pasir & pasir berlempung	[0 - 5] %	Tanah pertanian	0.3	Bendungan	16.42	K. Bagong	0.01	0.01	Kec. Tugu	Rendah
17.597307	0	Pasir & pasir berlempung	[0 - 5] %	Tanah pertanian	0.3	Bendungan	16.42	K. Bagong	0	0	Kec. Tugu	Rendah
769.324513	3.271	Pasir & pasir berlempung	[0 - 5] %	Tanah pertanian	0.3	Bendungan	16.42	K. Bagong	0.03	0.02	Kec. Tugu	Rendah
58.772008	0.002	Pasir & pasir berlempung	[0 - 5] %	Daerah urban	0.4	Bendungan	16.42	K. Bagong	0	0	Kec. Bendungan	Rendah
204.285796	0.01	Pasir & pasir berlempung	[0 - 5] %	Daerah urban	0.4	Bendungan	16.42	K. Bagong	0	0	Kec. Bendungan	Rendah
163.149515	0.016	Pasir & pasir berlempung	[0 - 5] %	Daerah urban	0.4	Bendungan	16.42	K. Bagong	0	0	Kec. Bendungan	Rendah
1369.478827	3.26	Pasir & pasir berlempung	[0 - 5] %	Daerah urban	0.4	Bendungan	16.42	K. Bagong	0.03	0.05	Kec. Bendungan	Rendah
773.184059	1.642	Pasir & pasir berlempung	[0 - 5] %	Daerah urban	0.4	Bendungan	16.42	K. Bagong	0.02	0.04	Kec. Bendungan	Rendah
2851.30684	10.298	Pasir & pasir berlempung	[0 - 5] %	Tanah pertanian	0.3	Bendungan	16.42	K. Bagong	0.1	0.14	Kec. Bendungan	Rendah
509.826843	0.61	Pasir & pasir berlempung	[0 - 5] %	Daerah urban	0.4	Bendungan	16.42	K. Bagong	0.01	0.02	Kec. Bendungan	Rendah
9.059497	0	Pasir & pasir berlempung	[0 - 5] %	Tanah pertanian	0.3	Bendungan	16.42	K. Bagong	0	0	Kec. Bendungan	Rendah
17.52827	0	Pasir & pasir berlempung	[0 - 5] %	Tanah pertanian	0.3	Bendungan	16.42	K. Bagong	0	0	Kec. Bendungan	Rendah
2025.83012	9.125	Pasir & pasir berlempung	[0 - 5] %	Tanah pertanian	0.3	Bendungan	16.42	K. Bagong	0.09	0.12	Kec. Bendungan	Rendah
108.731988	0.001	Pasir & pasir berlempung	[0 - 5] %	Daerah urban	0.4	Bendungan	16.42	K. Bagong	0	0	Kec. Bendungan	Rendah
9.020088	0	Pasir & pasir berlempung	[0 - 5] %	Daerah urban	0.4	Bendungan	16.42	K. Bagong	0	0	Kec. Bendungan	Rendah
682.915658	2.24	Pasir & pasir berlempung	[0 - 5] %	Tanah pertanian	0.3	Bendungan	16.42	K. Bagong	0.02	0.03	Kec. Bendungan	Rendah
374.79796	0.851	Pasir & pasir berlempung	[0 - 5] %	Daerah urban	0.4	Bendungan	16.42	K. Bagong	0.01	0.02	Kec. Bendungan	Rendah
141.480949	0.003	Pasir & pasir berlempung	[0 - 5] %	Daerah urban	0.4	Bendungan	16.42	K. Bagong	0	0	Kec. Bendungan	Rendah
308.499594	0.328	Pasir & pasir berlempung	[0 - 5] %	Daerah urban	0.4	Bendungan	16.42	K. Bagong	0	0	Kec. Bendungan	Rendah
203.972789	0.196	Pasir & pasir berlempung	[0 - 5] %	Daerah urban	0.4	Bendungan	16.42	K. Bagong	0	0	Kec. Bendungan	Rendah
12.505061	0	Pasir & pasir berlempung	[0 - 5] %	Tanah pertanian	0.3	Bendungan	16.42	K. Bagong	0	0	Kec. Bendungan	Rendah
38.777761	0.001	Pasir & pasir berlempung	[0 - 5] %	Tanah pertanian	0.3	Bendungan	16.42	K. Bagong	0	0	Kec. Bendungan	Rendah
62.501125	0.006	Pasir & pasir berlempung	[0 - 5] %	Tanah pertanian	0.3	Bendungan	16.42	K. Bagong	0	0	Kec. Bendungan	Rendah
8.130593	0	Pasir & pasir berlempung	[0 - 5] %	Tanah pertanian	0.3	Bendungan	16.42	K. Bagong	0	0	Kec. Bendungan	Rendah
2432.057365	11.736	Pasir & pasir berlempung	[0 - 5] %	Tanah pertanian	0.3	Bendungan	16.42	K. Bagong	0.12	0.16	Kec. Bendungan	Rendah
1018.043782	2.729	Pasir & pasir berlempung	[0 - 5] %	Tanah pertanian	0.3	Bendungan	16.42	K. Bagong	0.03	0.04	Kec. Bendungan	Rendah
667.703588	1.335	Pasir & pasir berlempung	[0 - 5] %	Daerah urban	0.4	Bendungan	16.42	K. Bagong	0.01	0.01	Kec. Bendungan	Rendah
58.667135	0.001	Pasir & pasir berlempung	[0 - 5] %	Daerah urban	0.4	Bendungan	16.42	K. Bagong	0	0	Kec. Bendungan	Rendah
756.087157	1.727	Pasir & pasir berlempung	[0 - 5] %	Padang rumput	0.1	Bendungan	16.42	K. Bagong	0.02	0.01	Kec. Bendungan	Rendah
679.441887	2.178	Pasir & pasir berlempung	[0 - 5] %	Padang rumput	0.1	Bendungan	16.42	K. Bagong	0.02	0.01	Kec. Bendungan	Rendah
171.675937	0.108	Pasir & pasir berlempung	[0 - 5] %	Daerah urban	0.4	Bendungan	16.42	K. Bagong	0.05	0.02	Kec. Bendungan	Rendah
1436.7643	5.21	Pasir & pasir berlempung	[0 - 5] %	Hutan	0.1	Bendungan	16.42	K. Bagong	0.03	0.01	Kec. Bendungan	Rendah
924.94978	2.952	Pasir & pasir berlempung	[0 - 5] %	Daerah urban	0.4	Bendungan	16.42	K. Bagong	0	0	Kec. Bendungan	Rendah
9.148525	0	Pasir & pasir berlempung	[0 - 5] %	Daerah urban	0.4	Bendungan	16.42	K. Bagong	0.08	0.11	Kec. Bendungan	Rendah
4.034964	0	Pasir & pasir berlempung	[0 - 5] %	Tanah pertanian	0.3	Bendungan	16.42	K. Bagong	0	0	Kec. Bendungan	Rendah
1121.877924	7.515	Pasir & pasir berlempung	[0 - 5] %	Tanah pertanian	0.3	Bendungan	16.42	K. Bagong	0.03	0.05	Kec. Bendungan	Rendah
273.802393	0.338	Pasir & pasir berlempung	[0 - 5] %	Daerah urban	0.4	Bendungan	16.42	K. Bagong	0	0	Kec. Bendungan	Rendah
868.003321	2.515	Pasir & pasir berlempung	[0 - 5] %	Daerah urban	0.4	Bendungan	16.42	K. Bagong	0.03	0.05	Kec. Bendungan	Rendah
244.674893	0.226	Pasir & pasir berlempung	[0 - 5] %	Daerah urban	0.4	Bendungan	16.42	K. Bagong	0	0	Kec. Bendungan	Rendah
79.138028	0.004	Pasir & pasir berlempung	[0 - 5] %	Padang rumput	0.1	Bendungan	16.42	K. Bagong	0	0	Kec. Bendungan	Rendah
164.884969	0.005	Pasir & pasir berlempung	[0 - 5] %	Padang rumput	0.1	Bendungan	16.42	K. Bagong	0.04	0.02	Kec. Bendungan	Rendah
1680.028377	4.448	Pasir & pasir berlempung	[0 - 5] %	Daerah urban	0.4	Bendungan	16.42	K. Bagong	0	0	Kec. Bendungan	Rendah
31.471115	0	Pasir & pasir berlempung	[0 - 5] %	Daerah urban	0.4	Bendungan	16.42	K. Bagong	0.01	0.02	Kec. Bendungan	Rendah
311.611288	0.527	Pasir & pasir berlempung	[0 - 5] %	Tanah pertanian	0.3	Bendungan	16.42	K. Bagong	0.01	0.02	Kec. Bendungan	Rendah
278.976957	0.345	Pasir & pasir berlempung	[0 - 5] %	Daerah urban	0.4	Bendungan	16.42	K. Bagong	0	0	Kec. Bendungan	Rendah
76.484789	0.001	Pasir & pasir berlempung	[0 - 5] %	Tanah pertanian	0.3	Bendungan	16.42	K. Bagong	0.02	0.03	Kec. Bendungan	Rendah
623.255656	2.033	Pasir & pasir berlempung	[0 - 5] %	Tanah pertanian	0.3	Bendungan	16.42	K. Bagong	0.01	0.01	Kec. Bendungan	Rendah
482.568353	1.02	Pasir & pasir berlempung	[0 - 5] %	Tanah pertanian	0.3	Bendungan	16.42	K. Bagong	0.01	0.01	Kec. Bendungan	Rendah
305.183002	0.566	Pasir & pasir berlempung	[0 - 5] %	Tanah pertanian	0.3	Bendungan	16.42	K. Bagong	0.01	0.01	Kec. Bendungan	Rendah
111.168122	0.029	Pasir & pasir berlempung	[0 - 5] %	Tanah pertanian	0.3	Bendungan	16.42	K. Bagong	0	0	Kec. Bendungan	Rendah
189.422209	0.209	Pasir & pasir berlempung	[0 - 5] %	Tanah pertanian	0.3	Bendungan	16.42	K. Bagong	0	0	Kec. Bendungan	Rendah
54.183948	0.001	Pasir & pasir berlempung	[0 - 5] %	Daerah urban	0.4	Bendungan	16.42	K. Bagong	0	0	Kec. Bendungan	Rendah
39.16994	0	Pasir & pasir berlempung	[0 - 5] %	Daerah urban	0.4	Bendungan	16.42	K. Bagong	0	0	Kec. Bendungan	Rendah
117.125801	0.001	Pasir & pasir berlempung	[0 - 5] %	Daerah urban	0.4	Bendungan	16.42	K. Bagong	0	0	Kec. Bendungan	Rendah
28.429232	0	Pasir & pasir berlempung	[0 - 5] %	Daerah urban	0.4	Bendungan	16.42	K. Bagong	0	0	Kec. Bendungan	Rendah
1839.203363	8.714	Pasir & pasir berlempung	[0 - 5] %	Padang rumput	0.1	Bendungan	16.42	K. Bagong	0.09	0.04	Kec. Bendungan	Rendah
84.389626	0.006	Pasir & pasir berlempung	[0 - 5] %	Daerah urban	0.4	Bendungan	16.42	K. Bagong	0.18	0.08	Kec. Bendungan	Rendah
2590.088718	17.917	Pasir & pasir berlempung	[0 - 5] %	Padang rumput	0.1	Bendungan	16.42	K. Bagong	0	0	Kec. Bendungan	Rendah
188.560155	0.075	Pasir & pasir berlempung	[0 - 5] %	Padang rumput	0.1	Bendungan	16.42	K. Bagong	0.02	0.01	Kec. Bendungan	Rendah
664.379008	2.344	Pasir & pasir berlempung	[0 - 5] %	Padang rumput	0.1	Bendungan	16.42	K. Bagong	0.06	0.03	Kec. Bendungan	Rendah
1952.632137	6.439	Pasir & pasir berlempung	[0 - 5] %	Daerah urban	0.4	Bendungan	16.42	K. Bagong	0.01	0.02	Kec. Bendungan	Rendah
548.387783	0.88	Pasir & pasir berlempung	[0 - 5] %	Daerah urban	0.4	Bendungan	16.42	K. Bagong	0.01	0.02	Kec. Bendungan	Rendah
545.712022	0.68	Pasir & pasir berlempung	[0 - 5] %	Daerah urban	0.4	Bendungan	16.42	K. Bagong	0	0	Kec. Bendungan	Rendah
291.624019	0.326	Pasir & pasir berlempung	[0 - 5] %	Daerah urban	0.4	Bendungan	16.42	K. Bagong	0.02	0.04	Kec. Bendungan	Rendah
81.614978	0.029	Pasir & pasir berlempung	[0 - 5] %	Daerah urban	0.4	Bendungan	16.42	K. Bagong	0.01	0.02	Kec. Bendungan	Rendah
882.249999	2.083	Pasir & pasir berlempung	[0 - 5] %	Daerah urban	0.4	Bendungan	16.42	K. Bagong	0.01	0.02	Kec. Bendungan	Rendah
586.64797	0.844	Pasir & pasir berlempung	[0 - 5] %	Daerah urban	0.4	Bendungan	16.42	K. Bagong	0	0	Kec. Bendungan	Rendah
276.991914	0.376	Pasir & pasir berlempung	[0 - 5] %	Daerah urban	0.4	Bendungan	16.42	K. Bagong	0.01	0.02	Kec. Bendungan	Rendah
458.19083	0.629	Pasir & pasir berlempung	[0 - 5] %	Daerah urban	0.4	Bendungan	16.42	K. Bagong	0.01	0.02	Kec. Bendungan	Rendah
419.04175	0.638	Pasir & pasir berlempung	[0 - 5] %	Daerah urban	0.4	Bendungan	16.42	K. Bagong	0.01	0.02	Kec. Bendungan	Rendah
883.467746	1.125	Pasir & pasir berlempung	[0 - 5] %	Daerah urban	0.4	Bendungan	16.42	K. Bagong	0.01	0.02	Kec. Bendungan	Rendah
688.845151	1.838	Pasir & pasir berlempung	[0 - 5] %	Daerah urban	0.4	Bendungan	16.42	K. Bagong	0.02	0.04	Kec. Bendungan	Rendah
356.948034	0.412	Pasir & pasir berlempung	[0 - 5] %	Daerah urban	0.4	Bendungan	16.42	K. Bagong	0.02	0.04	Kec. Bendungan	Rendah
1009.297449	3.055	Pasir & pasir berlempung	[0 - 5] %	Daerah urban	0.4	Bendungan	16.42	K. Bagong	0.01	0.02	Kec. Bendungan	Rendah
717.17507	1.832	Pasir & pasir berlempung	[0 - 5] %	Daerah urban	0.4	Bendungan	16.42	K. Bagong	0.01	0.02	Kec. Bendungan	Rendah
680.879551	1.803	Pasir & pasir berlempung	[0 - 5] %	Daerah urban	0.4	Bendungan	16.42	K. Bagong	0.02	0.04	Kec. Bendungan	Rendah
521.168088	1.35	Pasir & pasir berlempung	[0 - 5] %	Daerah urban	0.4	Bendungan	16.42	K. Bagong	0.01	0.02	Kec. Bendungan	Rendah
479.635352	0.838	Pasir & pasir berlempung	[0 - 5] %	Daerah urban	0.4	Bendungan	16.42	K. Bagong	0.01	0.02	Kec. Bendungan	Rendah
584.789837	1.07	Pasir & pasir berlempung	[0 - 5] %	Daerah urban	0.4	Bendungan	16.42	K. Bagong	0.01	0.02	Kec. Bendungan	Rendah
446.728968	0.868	Pasir & pasir berlempung	[0 - 5] %	Daerah urban	0.4	Bendungan	16.42	K. Bagong	0.01	0.02	Kec. Bendungan	Rendah
4.732467	0	Pasir &										

198.683754	0.206	Pasir & pasir berlempung	[0 - 5] %	Daerah urban	0.4	Bendungan	16.42	K. Bagong	0	0	Kec. Bendungan	Rendah
284.261181	0.252	Pasir & pasir berlempung	[0 - 5] %	Daerah urban	0.4	Bendungan	16.42	K. Bagong	0	0	Kec. Bendungan	Rendah
1203.487031	3.733	Pasir & pasir berlempung	[0 - 5] %	Daerah urban	0.4	Bendungan	16.42	K. Bagong	0.04	0.07	Kec. Bendungan	Rendah
3238.03833	7.879	Pasir & pasir berlempung	[0 - 5] %	Daerah urban	0.4	Bendungan	16.42	K. Bagong	0.08	0.15	Kec. Bendungan	Rendah
36.673516	0.001	Pasir & pasir berlempung	[0 - 5] %	Padang rumput	0.1	Bendungan	16.42	K. Bagong	0	0	Kec. Bendungan	Rendah
8.096373	0	Pasir & pasir berlempung	[0 - 5] %	Padang rumput	0.1	Bendungan	16.42	K. Bagong	0	0	Kec. Bendungan	Rendah
24.583975	0.001	Pasir & pasir berlempung	[0 - 5] %	Padang rumput	0.1	Bendungan	16.42	K. Bagong	0	0	Kec. Bendungan	Rendah
6429.95176	41.654	Pasir & pasir berlempung	[0 - 5] %	Padang rumput	0.1	Bendungan	16.42	K. Bagong	0	0	Kec. Bendungan	Rendah
32048.01878	303.5	Pasir & pasir berlempung	[0 - 5] %	Padang rumput	0.1	Bendungan	16.42	K. Bagong	0.42	0.19	Kec. Bendungan	Rendah
149.89581	0.093	Pasir & pasir berlempung	[0 - 5] %	Padang rumput	0.1	Bendungan	16.42	K. Bagong	3.04	1.39	Kec. Bendungan	Tinggi
352.275816	0.383	Pasir & pasir berlempung	[0 - 5] %	Padang rumput	0.1	Bendungan	16.42	K. Bagong	0	0	Kec. Bendungan	Rendah
300.429169	0.146	Pasir & pasir berlempung	[0 - 5] %	Padang rumput	0.1	Bendungan	16.42	K. Bagong	0	0	Kec. Bendungan	Rendah
394.55399	0.553	Pasir & pasir berlempung	[0 - 5] %	Padang rumput	0.1	Bendungan	16.42	K. Bagong	0	0	Kec. Bendungan	Rendah
138.871007	0.048	Pasir & pasir berlempung	[0 - 5] %	Padang rumput	0.1	Bendungan	16.42	K. Bagong	0.01	0	Kec. Bendungan	Rendah
2.594518	0	Pasir & pasir berlempung	[0 - 5] %	Padang rumput	0.1	Bendungan	16.42	K. Bagong	0	0	Kec. Bendungan	Rendah
80.203416	0.026	Pasir & pasir berlempung	[0 - 5] %	Daerah urban	0.4	Bendungan	16.42	K. Bagong	0	0	Kec. Bendungan	Rendah
534.020804	0.518	Pasir & pasir berlempung	[0 - 5] %	Daerah urban	0.4	Bendungan	16.42	K. Bagong	0	0	Kec. Bendungan	Rendah
203.70751	0.033	Pasir & pasir berlempung	[0 - 5] %	Daerah urban	0.4	Bendungan	16.42	K. Bagong	0.01	0.02	Kec. Bendungan	Rendah
379.695024	0.384	Pasir & pasir berlempung	[0 - 5] %	Daerah urban	0.4	Bendungan	16.42	K. Bagong	0	0	Kec. Bendungan	Rendah
38.117955	0.001	Pasir & pasir berlempung	[0 - 5] %	Daerah urban	0.4	Bendungan	16.42	K. Bagong	0	0	Kec. Bendungan	Rendah
150.256799	0.009	Pasir & pasir berlempung	[0 - 5] %	Daerah urban	0.4	Bendungan	16.42	K. Bagong	0	0	Kec. Bendungan	Rendah
420.068741	0.352	Pasir & pasir berlempung	[0 - 5] %	Daerah urban	0.4	Bendungan	16.42	K. Bagong	0	0	Kec. Bendungan	Rendah
35.962635	0	Pasir & pasir berlempung	[0 - 5] %	Hutan	0.1	Bendungan	16.42	K. Bagong	0	0	Kec. Bendungan	Rendah
2640.883336	26.946	Pasir & pasir berlempung	[0 - 5] %	Hutan	0.1	Bendungan	16.42	K. Bagong	0	0	Kec. Bendungan	Rendah
29.101351	0	Pasir & pasir berlempung	[0 - 5] %	Hutan	0.1	Bendungan	16.42	K. Bagong	0.27	0.12	Kec. Bendungan	Rendah
8.9095	0	Pasir & pasir berlempung	[0 - 5] %	Hutan	0.1	Bendungan	16.42	K. Bagong	0	0	Kec. Bendungan	Rendah
1482.243588	8.657	Pasir & pasir berlempung	[0 - 5] %	Hutan	0.1	Bendungan	16.42	K. Bagong	0	0	Kec. Bendungan	Rendah
4349.0617	34.205	Pasir & pasir berlempung	[0 - 5] %	Hutan	0.1	Bendungan	16.42	K. Bagong	0.09	0.04	Kec. Bendungan	Rendah
100.554042	0.025	Pasir & pasir berlempung	[0 - 5] %	Hutan	0.1	Bendungan	16.42	K. Bagong	0.34	0.16	Kec. Bendungan	Rendah
36.914166	0.002	Pasir & pasir berlempung	[0 - 5] %	Hutan	0.1	Bendungan	16.42	K. Bagong	0	0	Kec. Bendungan	Rendah
576.364978	1.822	Pasir & pasir berlempung	[0 - 5] %	Hutan	0.1	Bendungan	16.42	K. Bagong	0	0	Kec. Bendungan	Rendah
1070.363414	4.141	Pasir & pasir berlempung	[0 - 5] %	Hutan	0.1	Bendungan	16.42	K. Bagong	0.02	0.01	Kec. Bendungan	Rendah
3231.289205	18.774	Pasir & pasir berlempung	[0 - 5] %	Hutan	0.1	Bendungan	16.42	K. Bagong	0.04	0.02	Kec. Bendungan	Rendah
2227.796121	21.478	Pasir & pasir berlempung	[0 - 5] %	Hutan	0.1	Bendungan	16.42	K. Bagong	0.19	0.09	Kec. Bendungan	Rendah
2055.50518	16.165	Pasir & pasir berlempung	[0 - 5] %	Hutan	0.1	Bendungan	16.42	K. Bagong	0.21	0.1	Kec. Bendungan	Rendah
837.486189	2.828	Pasir & pasir berlempung	[0 - 5] %	Hutan	0.1	Bendungan	16.42	K. Bagong	0.16	0.07	Kec. Bendungan	Rendah
56.30278	0.013	Pasir & pasir berlempung	[0 - 5] %	Hutan	0.1	Bendungan	16.42	K. Bagong	0.03	0.01	Kec. Bendungan	Rendah
0.61223	0	Pasir & pasir berlempung	[0 - 5] %	Daerah urban	0.4	Bendungan	16.42	K. Bagong	0	0	Kec. Bendungan	Rendah
604.747781	1.466	Pasir & pasir berlempung	[0 - 5] %	Daerah urban	0.4	Bendungan	16.42	K. Bagong	0	0	Kec. Bendungan	Rendah
137.330479	0.052	Pasir & pasir berlempung	[0 - 5] %	Hutan	0.1	Bendungan	16.42	K. Bagong	0.01	0.02	Kec. Bendungan	Rendah
134.753661	0.005	Pasir & pasir berlempung	[0 - 5] %	Hutan	0.1	Bendungan	16.42	K. Bagong	0	0	Kec. Bendungan	Rendah
27.140602	0.001	Pasir & pasir berlempung	[0 - 5] %	Hutan	0.1	Bendungan	16.42	K. Bagong	0	0	Kec. Bendungan	Rendah
178.059065	0.003	Pasir & pasir berlempung	[0 - 5] %	Hutan	0.1	Bendungan	16.42	K. Bagong	0	0	Kec. Bendungan	Rendah
22028.19418	350.538	Pasir & pasir berlempung	[0 - 5] %	Hutan	0.1	Bendungan	16.42	K. Bagong	3.51	1.6	Kec. Bendungan	Tinggi
8821.323286	135.385	Pasir & pasir berlempung	[0 - 5] %	Hutan	0.1	Bendungan	16.42	K. Bagong	1.35	0.62	Kec. Bendungan	Tinggi
65.106335	0.018	Pasir & pasir berlempung	[0 - 5] %	Hutan	0.1	Bendungan	16.42	K. Bagong	0	0	Kec. Bendungan	Rendah
4745.38733	47.1	Pasir & pasir berlempung	[0 - 5] %	Hutan	0.1	Bendungan	16.42	K. Bagong	0.47	0.21	Kec. Bendungan	Rendah
3647.393466	20.116	Pasir & pasir berlempung	[0 - 5] %	Hutan	0.1	Bendungan	16.42	K. Bagong	0.2	0.09	Kec. Bendungan	Rendah
723.589229	1.487	Pasir & pasir berlempung	[0 - 5] %	Hutan	0.1	Bendungan	16.42	K. Bagong	0.01	0	Kec. Bendungan	Rendah
324.604945	0.607	Pasir & pasir berlempung	[0 - 5] %	Daerah urban	0.4	Bendungan	16.42	K. Bagong	0.01	0.02	Kec. Bendungan	Rendah
204.198879	0.193	Pasir & pasir berlempung	[0 - 5] %	Daerah urban	0.4	Bendungan	16.42	K. Bagong	0	0	Kec. Bendungan	Rendah
602.003293	1.249	Pasir & pasir berlempung	[0 - 5] %	Daerah urban	0.4	Bendungan	16.42	K. Bagong	0.01	0.02	Kec. Bendungan	Rendah
1194.228209	2.364	Pasir & pasir berlempung	[0 - 5] %	Daerah urban	0.4	Bendungan	16.42	K. Bagong	0.02	0.04	Kec. Bendungan	Rendah
279.665747	0.016	Pasir & pasir berlempung	[0 - 5] %	Daerah urban	0.4	Bendungan	16.42	K. Bagong	0	0	Kec. Bendungan	Rendah
139.785097	0.004	Pasir & pasir berlempung	[0 - 5] %	Daerah urban	0.4	Bendungan	16.42	K. Bagong	0	0	Kec. Bendungan	Rendah
23.147437	0	Pasir & pasir berlempung	[0 - 5] %	Daerah urban	0.4	Bendungan	16.42	K. Bagong	0	0	Kec. Bendungan	Rendah
10.202687	0	Pasir & pasir berlempung	[0 - 5] %	Daerah urban	0.4	Bendungan	16.42	K. Bagong	0	0	Kec. Bendungan	Rendah
16.770132	0.001	Pasir & pasir berlempung	[0 - 5] %	Daerah urban	0.4	Bendungan	16.42	K. Bagong	0	0	Kec. Bendungan	Rendah
23.282432	0.001	Pasir & pasir berlempung	[0 - 5] %	Daerah urban	0.4	Bendungan	16.42	K. Bagong	0	0	Kec. Bendungan	Rendah
148.799353	0.006	Pasir & pasir berlempung	[0 - 5] %	Daerah urban	0.4	Bendungan	16.42	K. Bagong	0	0	Kec. Bendungan	Rendah
27.652957	0.001	Pasir & pasir berlempung	[0 - 5] %	Daerah urban	0.4	Bendungan	16.42	K. Bagong	0	0	Kec. Bendungan	Rendah
103.613341	0.004	Pasir & pasir berlempung	[0 - 5] %	Daerah urban	0.4	Bendungan	16.42	K. Bagong	0	0	Kec. Bendungan	Rendah
29.955405	0.002	Pasir & pasir berlempung	[0 - 5] %	Daerah urban	0.4	Bendungan	16.42	K. Bagong	0	0	Kec. Bendungan	Rendah
1406.481544	3.609	Pasir & pasir berlempung	[0 - 5] %	Daerah urban	0.4	Bendungan	16.42	K. Bagong	0.04	0.07	Kec. Bendungan	Rendah
513.239935	0.75	Pasir & pasir berlempung	[0 - 5] %	Daerah urban	0.4	Bendungan	16.42	K. Bagong	0.01	0.02	Kec. Bendungan	Rendah
365.880097	0.779	Pasir & pasir berlempung	[0 - 5] %	Daerah urban	0.4	Bendungan	16.42	K. Bagong	0.01	0.02	Kec. Bendungan	Rendah
702.482615	1.189	Pasir & pasir berlempung	[0 - 5] %	Daerah urban	0.4	Bendungan	16.42	K. Bagong	0.01	0.02	Kec. Bendungan	Rendah
550.073843	1.335	Pasir & pasir berlempung	[0 - 5] %	Daerah urban	0.4	Bendungan	16.42	K. Bagong	0.01	0.02	Kec. Bendungan	Rendah
110.25858	0.008	Pasir & pasir berlempung	[0 - 5] %	Padang rumput	0.1	Bendungan	16.42	K. Bagong	0.01	0.02	Kec. Bendungan	Rendah
57.417414	0.006	Pasir & pasir berlempung	[0 - 5] %	Padang rumput	0.1	Bendungan	16.42	K. Bagong	0	0	Kec. Bendungan	Rendah
40.167038	0.003	Pasir & pasir berlempung	[0 - 5] %	Padang rumput	0.1	Bendungan	16.42	K. Bagong	0	0	Kec. Bendungan	Rendah
874.22626	1.834	Pasir & pasir berlempung	[0 - 5] %	Padang rumput	0.1	Bendungan	16.42	K. Bagong	0	0	Kec. Bendungan	Rendah
596.877885	1.51	Pasir & pasir berlempung	[0 - 5] %	Padang rumput	0.1	Bendungan	16.42	K. Bagong	0.02	0.01	Kec. Bendungan	Rendah
774.714398	2.072	Pasir & pasir berlempung	[0 - 5] %	Padang rumput	0.1	Bendungan	16.42	K. Bagong	0.02	0.01	Kec. Bendungan	Rendah
452.845247	1.081	Pasir & pasir berlempung	[0 - 5] %	Padang rumput	0.1	Bendungan	16.42	K. Bagong	0.02	0.01	Kec. Bendungan	Rendah
23534.87419	208.396	Pasir & pasir berlempung	[0 - 5] %	Padang rumput	0.1	Bendungan	16.42	K. Bagong	0.01	0	Kec. Bendungan	Rendah
0.872677	0	Pasir & pasir berlempung	[0 - 5] %	Padang rumput	0.1	Bendungan	16.42	K. Bagong	2.08	0.95	Kec. Bendungan	Tinggi
8.444027	0	Pasir & pasir berlempung	[0 - 5] %	Padang rumput	0.1	Bendungan	16.42	K. Bagong	0	0	Kec. Bendungan	Rendah
81.666005	0.02	Pasir & pasir berlempung	[0 - 5] %	Padang rumput	0.1	Bendungan	16.42	K. Bagong	0	0	Kec. Bendungan	Rendah
69.432025	0.018	Pasir & pasir berlempung	[0 - 5] %	Padang rumput	0.1	Bendungan	16.42	K. Bagong	0	0	Kec. Bendungan	Rendah
34.930544	0.001	Pasir & pasir berlempung	[0 - 5] %	Padang rumput	0.1	Bendungan	16.42	K. Bagong	0	0	Kec. Bendungan	Rendah
762.425907	3.105	Pasir & pasir berlempung	[5 - 10] %	Hutan	0.25	Bendungan	16.42	K. Bagong	0.03	0.03	Kec. Bendungan	Rendah
2099.535682	15.239	Pasir & pasir berlempung	[5 - 10] %	Hutan	0.25	Bendungan	16.42	K. Bagong	0.15	0.17	Kec. Bendungan	Rendah
769.599508	1.287	Pasir & pasir berlempung	[5 - 10] %	Daerah urban	0.5	Bendungan	16.42	K. Bagong	0.01	0.02	Kec. Bendungan	Rendah
183.888633	0.165	Pasir & pasir berlempung	[5 - 10] %	Daerah urban	0.5	Bendungan	16.42	K. Bagong	0	0	Kec. Bendungan	Rendah
355.501286	0.59	Pasir & pasir berlempung	[5 - 10] %	Daerah urban	0.5	Bendungan	16.42	K. Bagong	0.01	0.02	Kec. Bendungan	Rendah
366.903828	0.65	Pasir & pasir berlempung	[5 - 10] %	Daerah urban	0.5	Bendungan	16.42	K. Bagong	0.01	0.02	Kec. Bendungan	Rendah
838.826872	1.953	Pasir & pasir berlempung	[5 - 10] %	Daerah urban	0.5	Bendungan	16.42	K. Bagong	0.02	0.05	Kec. Bendungan	Rendah
521.854643	0.875	Pasir & pasir berlempung	[5 - 10] %	Daerah urban	0.5	Bendungan	16.42	K. Bagong	0.01	0.02	Kec. Bendungan	Rendah
6141.974748	37.991	Pasir & pasir berlempung	[5 - 10] %	Padang rumput	0.16	Bendungan	16.42	K. Bagong	0.38	0.28	Kec. Bendungan	Rendah
104.14351	0.043	Pasir & pasir berlempung	[5 - 10] %	Daerah urban	0.5	Bendungan	16.42	K. Bagong	0	0	Kec. Bendungan	Rendah
731.63253	1.403	Pasir & pasir berlempung	[5 - 10] %	Daerah urban	0.5	Bendungan	16.42	K. Bagong	0.01	0.02	Kec. Bendungan	Rendah
258.339511	0.26	Pasir & pasir berlempung	[5 - 10] %	Daerah urban	0.5	Bendungan	16.42	K. Bagong	0	0	Kec. Bendungan	Rendah
4564.889762	33.15	Pasir & pasir berlempung	[5 - 10] %	Padang rumput	0.16	Bendungan	16.42	K. Bagong	0.33	0.24	Kec. Bendungan	Rendah
799.357753	3.859	Pasir & pasir berlempung	[5 - 10] %	Padang rumput	0.16	Bendungan	16.42	K. Bagong	0.04	0.03	Kec. Bendungan	Rendah
2978.828818	25.534	Pasir & pasir berlempung	[5 - 10] %	Hutan	0.25	Bendungan	16.42	K. Bagong	0.28	0.3	Kec. Bendungan	Rendah
870.635805	2.599	Pasir & pasir berlempung	[5 - 10] %	Hutan	0.25	Bendungan	16.42	K. Bagong	0.03	0.03	Kec. Bendungan	Rendah
2008.168473	9.958	Pasir & pasir berlempung	[5 - 10] %	Padang rumput	0.16	Bendungan	16.42	K. Bagong	0.1	0.07	Kec. Bendungan	Rendah
7												

725.666987	2.466	Pastir & pastir berkepompu	(5-10) %	Padang rumput	0.16	Berdunggan	16.42	K. Bagoong	0.02	0.01	Kec. Bendarungan	Rendah		
739.927611	1.4	Pastir & pastir berkepompu	(5-10) %	Hutan	0.25	Berdunggan	16.42	K. Bagoong	0.01	0.01	Kec. Bendarungan	Rendah		
50.629834	0.006	Pastir & pastir berkepompu	(5-10) %	Hutan	0.25	Berdunggan	16.42	K. Bagoong	0.01	0	Kec. Bendarungan	Rendah		
2373.522687	11.204	Pastir & pastir berkepompu	(5-10) %	Hutan	0.25	Berdunggan	16.42	K. Bagoong	0.11	0.13	Kec. Bendarungan	Rendah		
455.600067	0.668	Pastir & pastir berkepompu	(5-10) %	Daeath urban	0.5	Berdunggan	16.42	K. Bagoong	0.01	0.02	Kec. Bendarungan	Rendah		
1259.659155	5.019	Pastir & pastir berkepompu	(5-10) %	Tanah pertanian	0.4	Berdunggan	16.42	K. Bagoong	0.05	0.09	Kec. Bendarungan	Rendah		
410.765739	0.483	Pastir & pastir berkepompu	(5-10) %	Padang rumput	0.16	Berdunggan	16.42	K. Bagoong	0	0	Kec. Bendarungan	Rendah		
232.913682	0.002	Pastir & pastir berkepompu	(5-10) %	Padang rumput	0.16	Berdunggan	16.42	K. Bagoong	0	0	Kec. Bendarungan	Rendah		
137.444445	0.075	Pastir & pastir berkepompu	(5-10) %	Daeath urban	0.5	Berdunggan	16.42	K. Bagoong	0	0	Kec. Bendarungan	Rendah		
311.069316	0.388	Pastir & pastir berkepompu	(5-10) %	Daeath urban	0.5	Berdunggan	16.42	K. Bagoong	0	0	Kec. Bendarungan	Rendah		
238.297174	0.322	Pastir & pastir berkepompu	(5-10) %	Padang rumput	0.16	Berdunggan	16.42	K. Bagoong	0	0.14	0.1	Kec. Bendarungan	Rendah	
2634.29065	13.773	Pastir & pastir berkepompu	(5-10) %	Padang rumput	0.16	Berdunggan	16.42	K. Bagoong	0	0.02	0.02	Kec. Bendarungan	Rendah	
635.687876	2.748	Pastir & pastir berkepompu	(5-10) %	Padang rumput	0.16	Berdunggan	16.42	K. Bagoong	0.03	0.03	Kec. Bendarungan	Rendah		
993.413063	2.068	Pastir & pastir berkepompu	(5-10) %	Padang rumput	0.16	Berdunggan	16.42	K. Bagoong	0.13	0.15	Kec. Bendarungan	Rendah		
2672.611626	13.193	Pastir & pastir berkepompu	(5-10) %	Hutan	0.25	Berdunggan	16.42	K. Bagoong	0	0	Kec. Bendarungan	Rendah		
152.421963	0.119	Pastir & pastir berkepompu	(5-10) %	Daeath urban	0.5	Berdunggan	16.42	K. Bagoong	0.01	0.02	0.02	Kec. Bendarungan	Rendah	
451.745755	0.575	Pastir & pastir berkepompu	(5-10) %	Daeath urban	0.5	Berdunggan	16.42	K. Bagoong	0.03	0.03	0.05	Kec. Bendarungan	Rendah	
138.454181	0.081	Pastir & pastir berkepompu	(5-10) %	Daeath urban	0.5	Berdunggan	16.42	K. Bagoong	0.08	0.06	0.06	Kec. Bendarungan	Rendah	
312.642604	0.377	Pastir & pastir berkepompu	(5-10) %	Hutan	0.25	Berdunggan	16.42	K. Bagoong	0	0	0	Kec. Bendarungan	Rendah	
50.279669	0.244	Pastir & pastir berkepompu	(5-10) %	Hutan	0.25	Berdunggan	16.42	K. Bagoong	0.01	0.01	0	Kec. Bendarungan	Rendah	
194.355404	0.003	Pastir & pastir berkepompu	(5-10) %	Daeath urban	0.25	Berdunggan	16.42	K. Bagoong	0	0	0	Kec. Bendarungan	Rendah	
81.550268	0.184	Pastir & pastir berkepompu	(5-10) %	Daeath urban	0.5	Berdunggan	16.42	K. Bagoong	0	0	0	Kec. Bendarungan	Rendah	
245.250268	0.031	Pastir & pastir berkepompu	(5-10) %	Daeath urban	0.5	Berdunggan	16.42	K. Bagoong	0.01	0.02	0.02	Kec. Bendarungan	Rendah	
623.19476	3.36	Pastir & pastir berkepompu	(5-10) %	Tanah pertanian	0.4	Berdunggan	16.42	K. Bagoong	0.03	0.03	0.05	Kec. Bendarungan	Rendah	
1368.08217	8.411	Pastir & pastir berkepompu	(5-10) %	Padang rumput	0.16	Berdunggan	16.42	K. Bagoong	0.08	0.06	0.06	Kec. Bendarungan	Rendah	
314.061328	0.511	Pastir & pastir berkepompu	(5-10) %	Padang rumput	0.16	Berdunggan	16.42	K. Bagoong	0.01	0.01	0	Kec. Bendarungan	Rendah	
29.371722	0.003	Pastir & pastir berkepompu	(5-10) %	Daeath urban	0.5	Berdunggan	16.42	K. Bagoong	0	0	0	Kec. Bendarungan	Rendah	
41.670476	0.007	Pastir & pastir berkepompu	(5-10) %	Padang rumput	0.16	Berdunggan	16.42	K. Bagoong	0	0	0	Kec. Bendarungan	Rendah	
2790.939808	21.281	Pastir & pastir berkepompu	(5-10) %	Hutan	0.25	Berdunggan	16.42	K. Bagoong	0	0	0.24	0.24	Kec. Bendarungan	Rendah
441.460152	0.88	Pastir & pastir berkepompu	(5-10) %	Daeath urban	0.5	Berdunggan	16.42	K. Bagoong	0.01	0.02	0.02	Kec. Bendarungan	Rendah	
198.03005	0.187	Pastir & pastir berkepompu	(5-10) %	Daeath urban	0.5	Berdunggan	16.42	K. Bagoong	0.01	0.01	0	Kec. Bendarungan	Rendah	
2867.131463	18.947	Pastir & pastir berkepompu	(5-10) %	Padang rumput	0.16	Berdunggan	16.42	K. Bagoong	0.18	0.18	0.14	0.14	Kec. Bendarungan	Rendah
2389.868368	18.98	Pastir & pastir berkepompu	(5-10) %	Hutan	0.25	Berdunggan	16.42	K. Bagoong	0.2	0.23	0	0	Kec. Bendarungan	Rendah
178.770918	0.007	Pastir & pastir berkepompu	(5-10) %	Hutan	0.25	Berdunggan	16.42	K. Bagoong	0	0	0	0	Kec. Bendarungan	Rendah
15.432779	0.003	Pastir & pastir berkepompu	(5-10) %	Daeath urban	0.5	Berdunggan	16.42	K. Bagoong	0	0	0	0	Kec. Bendarungan	Rendah
913.688258	3.003	Pastir & pastir berkepompu	(5-10) %	Padang rumput	0.16	Berdunggan	16.42	K. Bagoong	0.03	0.03	0.02	0.02	Kec. Bendarungan	Rendah
632.52035	1.684	Pastir & pastir berkepompu	(5-10) %	Padang rumput	0.16	Berdunggan	16.42	K. Bagoong	0.02	0.02	0.01	0.01	Kec. Bendarungan	Rendah
246.4142	0.222	Pastir & pastir berkepompu	(5-10) %	Padang rumput	0.16	Berdunggan	16.42	K. Bagoong	0.01	0	0	0	Kec. Bendarungan	Rendah
408.539126	0.592	Pastir & pastir berkepompu	(5-10) %	Daeath urban	0.5	Berdunggan	16.42	K. Bagoong	0.01	0.02	0	0	Kec. Bendarungan	Rendah
113.728458	0.007	Pastir & pastir berkepompu	(5-10) %	Hutan	0.25	Berdunggan	16.42	K. Bagoong	0	0	0.46	0.46	Kec. Bendarungan	Setengah
3537.650071	40.276	Pastir & pastir berkepompu	(5-10) %	Hutan	0.25	Berdunggan	16.42	K. Bagoong	0.01	0.02	0.16	0.16	Kec. Bendarungan	Rendah
21.070532	0.001	Pastir & pastir berkepompu	(5-10) %	Hutan	0.25	Berdunggan	16.42	K. Bagoong	0	0	0	0	Kec. Bendarungan	Rendah
242.620714	0.183	Pastir & pastir berkepompu	(5-10) %	Daeath urban	0.5	Berdunggan	16.42	K. Bagoong	0.16	0.16	0.18	0.18	Kec. Bendarungan	Rendah
148.612874	0.09	Pastir & pastir berkepompu	(5-10) %	Daeath urban	0.5	Berdunggan	16.42	K. Bagoong	0	0	0.05	0.05	Kec. Bendarungan	Rendah
322.0898	0.5	Pastir & pastir berkepompu	(5-10) %	Daeath urban	0.5	Berdunggan	16.42	K. Bagoong	0.01	0.02	0	0.02	Kec. Bendarungan	Rendah
2806.554713	22.888	Pastir & pastir berkepompu	(5-10) %	Padang rumput	0.16	Berdunggan	16.42	K. Bagoong	0.23	0.17	0.17	0.17	Kec. Bendarungan	Rendah
3089.75257	17.867	Pastir & pastir berkepompu	(5-10) %	Hutan	0.25	Berdunggan	16.42	K. Bagoong	0.18	0.21	0.21	0.21	Kec. Bendarungan	Rendah
1735.471463	14.203	Pastir & pastir berkepompu	(5-10) %	Hutan	0.25	Berdunggan	16.42	K. Bagoong	0.14	0.16	0.16	0.16	Kec. Bendarungan	Rendah
2422.862916	9.836	Pastir & pastir berkepompu	(5-10) %	Tanah pertanian	0.4	Berdunggan	16.42	K. Bagoong	0.01	0.02	0.02	0.02	Kec. Bendarungan	Rendah
279.466943	0.381	Pastir & pastir berkepompu	(5-10) %	Daeath urban	0.5	Berdunggan	16.42	K. Bagoong	0.01	0.02	0.18	0.18	Kec. Bendarungan	Rendah
8.317488	0	Pastir & pastir berkepompu	(5-10) %	Daeath urban	0.5	Berdunggan	16.42	K. Bagoong	0	0	0	0	Kec. Bendarungan	Rendah
177.454108	0.012	Pastir & pastir berkepompu	(5-10) %	Daeath urban	0.5	Berdunggan	16.42	K. Bagoong	0	0	0	0	Kec. Bendarungan	Rendah
25.034939	0.001	Pastir & pastir berkepompu	(5-10) %	Daeath urban	0.5	Berdunggan	16.42	K. Bagoong	0.04	0.04	0.07	0.07	Kec. Bendarungan	Rendah
642.889091	3.572	Pastir & pastir berkepompu	(5-10) %	Tanah pertanian	0.4	Berdunggan	16.42	K. Bagoong	0	0	0	0	Kec. Bendarungan	Rendah
43.87088	0.01	Pastir & pastir berkepompu	(5-10) %	Daeath urban	0.5	Berdunggan	16.42	K. Bagoong	0	0	0	0	Kec. Bendarungan	Rendah
308.086918	0.289	Pastir & pastir berkepompu	(5-10) %	Daeath urban	0.5	Berdunggan	16.42	K. Bagoong	0	0	0	0	Kec. Bendarungan	Rendah
285.571041	0.384	Pastir & pastir berkepompu	(5-10) %	Daeath urban	0.5	Berdunggan	16.42	K. Bagoong	0	0	0	0	Kec. Bendarungan	Rendah
407.218821	0.605	Pastir & pastir berkepompu	(5-10) %	Daeath urban	0.5	Berdunggan	16.42	K. Bagoong	0.01	0.02	0.02	0.02	Kec. Bendarungan	Rendah
367.258966	0.942	Pastir & pastir berkepompu	(5-10) %	Daeath urban	0.5	Berdunggan	16.42	K. Bagoong	0.01	0.02	0.02	0.02	Kec. Bendarungan	Rendah
110.871539	0.009	Pastir & pastir berkepompu	(5-10) %	Padang rumput	0.16	Berdunggan	16.42	K. Bagoong	0	0	0	0	Kec. Bendarungan	Rendah
2414.656384	11.918	Pastir & pastir berkepompu	(5-10) %	Padang rumput	0.16	Berdunggan	16.42	K. Bagoong	0.12	0.09	0.09	0.09	Kec. Bendarungan	Rendah
228.622402	0.175	Pastir & pastir berkepompu	(10-30) %	Padang rumput	0.22	Berdunggan	16.42	K. Bagoong	0	0	0	0	Kec. Bendarungan	Rendah
1083.940679	7.074	Pastir & pastir berkepompu	(9-10) %	Hutan	0.4	Berdunggan	16.42	K. Bagoong	0.07	0.1	0.1	0.1	Kec. Bendarungan	Rendah
408.468934	0.433	Pastir & pastir berkepompu	(5-10) %	Padang rumput	0.16	Berdunggan	16.42	K. Bagoong	0	0	0	0	Kec. Bendarungan	Rendah
679.592361	0.011	Pastir & pastir berkepompu	(5-10) %	Padang rumput	0.16	Berdunggan	16.42	K. Bagoong	0	0	0	0	Kec. Bendarungan	Rendah
399.176846	0.407	Pastir & pastir berkepompu	(5-10) %	Padang rumput	0.16	Berdunggan	16.42	K. Bagoong	0	0	0	0	Kec. Bendarungan	Rendah
773.329136	0.004	Pastir & pastir berkepompu	(5-10) %	Padang rumput	0.16	Berdunggan	16.42	K. Bagoong	0	0	0	0	Kec. Bendarungan	Rendah
4129.295325	5.422	Pastir & pastir berkepompu	(5-10) %	Tanah pertanian	0.4	Berdunggan	16.42	K. Bagoong	0	0	0.09	0.09	Kec. Bendarungan	Rendah
165.046634	0.161	Pastir & pastir berkepompu	(5-10) %	Daeath urban	0.5	Berdunggan	16.42	K. Bagoong	0.05	0.05	0	0	Kec. Bendarungan	Rendah
671.021308	2.383	Pastir & pastir berkepompu	(5-10) %	Tanah pertanian	0.4	Berdunggan	16.42	K. Bagoong	0.02	0.04	0.04	0.04	Kec. Bendarungan	Rendah
738.294518	1.84	Pastir & pastir berkepompu	(5-10) %	Padang rumput	0.16	Berdunggan	16.42	K. Bagoong	0.02	0.01	0.01	0.01	Kec. Bendarungan	Rendah
718.326915	2.265	Pastir & pastir berkepompu	(5-10) %	Padang rumput	0.16	Berdunggan	16.42	K. Bagoong	0.04	0.03	0.03	0.03	Kec. Bendarungan	Rendah
773.329136	3.54	Pastir & pastir berkepompu	(5-10) %	Padang rumput	0.16	Berdunggan	16.42	K. Bagoong	0.19	0.14	0.14	0.14	Kec. Bendarungan	Rendah
2231.002723	18.645	Pastir & pastir berkepompu	(5-10) %	Padang rumput	0.16	Berdunggan	16.42	K. Bagoong	0.03	0.02	0.02	0.02	Kec. Bendarungan	Rendah
782.082163	2.91	Pastir & pastir berkepompu	(5-10) %	Daeath urban	0.5	Berdunggan	16.42	K. Bagoong	0.01	0.02	0.02	0.02	Kec. Bendarungan	Rendah
489.311041	0.892	Pastir & pastir berkepompu	(5-10) %	Daeath urban	0.5	Berdunggan	16.42	K. Bagoong	0.01	0.01	0	0	Kec. Bendarungan	Rendah
119.862741	0.006	Pastir & pastir berkepompu	(5-10) %	Daeath urban	0.5	Berdunggan	16.42	K. Bagoong	0	0	0	0	Kec. Bendarungan	Rendah
4750.576089	1.003	Pastir & pastir berkepompu	(5-10) %	Hutan	0.25	Berdunggan	16.42	K. Bagoong	2.01	2.29	2.29	2.29	Kec. Bendarungan	Tinggi
10337.97884	201.442	Pastir & pastir berkepompu	(5-10) %	Hutan	0.25	Berdunggan	16.42	K. Bagoong	0.04	0.09	0.09	0.09	Kec. Bendarungan	Rendah
11.762033	0.3787	Pastir & pastir berkepompu	(5-10) %	Daeath urban	0.5	Berdunggan	16.42	K. Bagoong	0.04	0.04	0.04	0.04	Kec. Bendarungan	Rendah
1486.574682	6.3	Pastir & pastir berkepompu	(5-10) %	Padang rumput	0.16	Berdunggan	16.42	K. Bagoong	0.06	0	0	0	Kec. Bendarungan	Rendah
241.439425	1.028	Pastir & pastir berkepompu	(5-10) %	Padang rumput	0.16	Berdunggan	16.42	K. Bagoong	0	0	0	0	Kec. Bendarungan	Rendah
444.334764	1.628	Pastir & pastir berkepompu	(5-10) %	Tanah pertanian	0.4	Berdunggan	16.42	K. Bagoong	0.01	0.02	0.02	0.02	Kec. Bendarungan	Rendah
722.858464	1.688	Pastir & pastir berkepompu	(5-10) %	Tanah pertanian	0.4	Berdunggan	16.42	K. Bagoong	0.02	0.04	0.04	0.04	Kec. Bendarungan	Rendah
99.54897	0.053	Pastir & pastir berkepompu	(5-10) %	Daeath urban	0.5	Berdunggan	16.42	K. Bagoong	0	0	0	0	Kec. Bendarungan	Rendah
279.6582115	0.367	Pastir & pastir berkepompu	(5-10) %	Daeath urban	0.5	Berdunggan	16.42	K. Bagoong	0	0	0	0	Kec. Bendarungan	Rendah
241.126118	0.182	Pastir & pastir berkepompu	(

212.323096	0.106	Pastir & pastir berkeompok	(5-10) %	Hutan	0,25	Berdunggan	16,42	K. Bagong	0	0	0,02	Kec. Berdungen	Rendah
465.275508	0.948	Pastir & pastir berkeompok	(5-10) %	Tanah pertanian	0,4	Berdunggan	16,42	K. Bagong	0,01	0,02	0,02	Kec. Berdungen	Rendah
398.987438	0.838	Pastir & pastir berkeompok	(5-10) %	Tanah pertanian	0,4	Berdunggan	16,42	K. Bagong	0,01	0,02	0,02	Kec. Berdungen	Rendah
943.028809	3.229	Pastir & pastir berkeompok	(5-10) %	Padang rumput	0,16	Berdunggan	16,42	K. Bagong	0,03	0	0,02	Kec. Berdungen	Rendah
212.592187	0.163	Pastir & pastir berkeompok	(5-10) %	Padang rumput	0,16	Berdunggan	16,42	K. Bagong	0	0	0,07	Kec. Berdungen	Rendah
1040.738488	6.178	Pastir & pastir berkeompok	(5-10) %	Hutan	0,25	Berdunggan	16,42	K. Bagong	0,01	0,01	0,01	Kec. Berdungen	Rendah
494.574923	0.968	Pastir & pastir berkeompok	(5-10) %	Hutan	0,25	Berdunggan	16,42	K. Bagong	0,01	0,01	0,02	Kec. Berdungen	Rendah
624.073235	0.949	Pastir & pastir berkeompok	(5-10) %	Daeah urban	0,5	Berdunggan	16,42	K. Bagong	0,01	0	0,02	Kec. Berdungen	Rendah
63.660188	0.014	Pastir & pastir berkeompok	(5-10) %	Daeah urban	0,5	Berdunggan	16,42	K. Bagong	0,05	0,09	0	Kec. Berdungen	Rendah
1522.980587	5.471	Pastir & pastir berkeompok	(5-10) %	Tanah pertanian	0,4	Berdunggan	16,42	K. Bagong	0,01	0,02	0	Kec. Berdungen	Rendah
399.192973	0.752	Pastir & pastir berkeompok	(5-10) %	Daeah urban	0,5	Berdunggan	16,42	K. Bagong	0,01	0	0,02	Kec. Berdungen	Rendah
10.780152	0.001	Pastir & pastir berkeompok	(5-10) %	Daeah urban	0,5	Berdunggan	16,42	K. Bagong	0,01	0	0,05	Kec. Berdungen	Rendah
468.412348	0.546	Pastir & pastir berkeompok	(5-10) %	Padang rumput	0,16	Berdunggan	16,42	K. Bagong	0,01	0,01	0,08	Kec. Berdungen	Rendah
1218.848115	7.741	Pastir & pastir berkeompok	(5-10) %	Padang rumput	0,16	Berdunggan	16,42	K. Bagong	0,08	0,08	0,06	Kec. Berdungen	Rendah
393.710422	0.588	Pastir & pastir berkeompok	(5-10) %	Daeah urban	0,5	Berdunggan	16,42	K. Bagong	0,01	0,02	0	Kec. Berdungen	Rendah
13.200161	0.001	Pastir & pastir berkeompok	(5-10) %	Daeah urban	0,5	Berdunggan	16,42	K. Bagong	0	0	0	Kec. Berdungen	Rendah
17.706287	0	Pastir & pastir berkeompok	(5-10) %	Tanah pertanian	0,4	Berdunggan	16,42	K. Bagong	0	0	0	Kec. Berdungen	Rendah
37.584874	0.001	Pastir & pastir berkeompok	(5-10) %	Tanah pertanian	0,4	Berdunggan	16,42	K. Bagong	0	0,03	0	Kec. Berdungen	Rendah
855.952508	2.588	Pastir & pastir berkeompok	(5-10) %	Tanah pertanian	0,4	Berdunggan	16,42	K. Bagong	0	0,05	0	Kec. Berdungen	Rendah
256.956841	0.174	Pastir & pastir berkeompok	(5-10) %	Daeah urban	0,5	Berdunggan	16,42	K. Bagong	0	0	0	Kec. Berdungen	Rendah
101.964287	0.008	Pastir & pastir berkeompok	(5-10) %	Daeah urban	0,5	Berdunggan	16,42	K. Bagong	0	0	0	Kec. Berdungen	Rendah
8.282226	0	Pastir & pastir berkeompok	(5-10) %	Daeah urban	0,5	Berdunggan	16,42	K. Bagong	0	0	0	Kec. Berdungen	Rendah
103.74841	0.004	Pastir & pastir berkeompok	(5-10) %	Daeah urban	0,5	Berdunggan	16,42	K. Bagong	0	0,04	0	Kec. Berdungen	Rendah
1225.183147	5.403	Pastir & pastir berkeompok	(5-10) %	Padang rumput	0,16	Berdunggan	16,42	K. Bagong	0,02	0,02	0,04	Kec. Berdungen	Rendah
823.37388	2.187	Pastir & pastir berkeompok	(5-10) %	Tanah pertanian	0,4	Berdunggan	16,42	K. Bagong	0,01	0,01	0,02	Kec. Berdungen	Rendah
448.639432	0.503	Pastir & pastir berkeompok	(5-10) %	Tanah pertanian	0,4	Berdunggan	16,42	K. Bagong	0,01	0,02	0,02	Kec. Berdungen	Rendah
5085.469541	50.274	Pastir & pastir berkeompok	(5-10) %	Hutan	0,25	Berdunggan	16,42	K. Bagong	0,04	0,05	0,57	Kec. Berdungen	Se dang
797.655189	3.705	Pastir & pastir berkeompok	(5-10) %	Hutan	0,25	Berdunggan	16,42	K. Bagong	0,04	0,05	0	Kec. Berdungen	Rendah
183.675939	0.186	Pastir & pastir berkeompok	(5-10) %	Daeah urban	0,5	Berdunggan	16,42	K. Bagong	0,01	0,13	0	Kec. Berdungen	Rendah
2150.906578	10.103	Pastir & pastir berkeompok	(5-10) %	Padang rumput	0,16	Berdunggan	16,42	K. Bagong	0,01	0,01	0,02	Kec. Berdungen	Rendah
124.600158	0.885	Pastir & pastir berkeompok	(5-10) %	Padang rumput	0,16	Berdunggan	16,42	K. Bagong	0,01	0,07	0	Kec. Berdungen	Rendah
314.802523	0.887	Pastir & pastir berkeompok	(5-10) %	Padang rumput	0,16	Berdunggan	16,42	K. Bagong	0,01	0	0	Kec. Berdungen	Rendah
1000.52035	3.82	Pastir & pastir berkeompok	(5-10) %	Tanah pertanian	0,4	Berdunggan	16,42	K. Bagong	0,01	0,01	0	Kec. Berdungen	Rendah
1589.380788	10.778	Pastir & pastir berkeompok	(5-10) %	Hutan	0,25	Berdunggan	16,42	K. Bagong	0,04	0,07	0	Kec. Berdungen	Rendah
408.212228	0.782	Pastir & pastir berkeompok	(5-10) %	Padang rumput	0,16	Berdunggan	16,42	K. Bagong	0,01	0,13	0	Kec. Berdungen	Rendah
307.053273	0.587	Pastir & pastir berkeompok	(5-10) %	Daeah urban	0,5	Berdunggan	16,42	K. Bagong	0,01	0,01	0,02	Kec. Berdungen	Rendah
428.09155	1.044	Pastir & pastir berkeompok	(5-10) %	Padang rumput	0,16	Berdunggan	16,42	K. Bagong	0,01	0,02	0,01	Kec. Berdungen	Rendah
114.081275	0.086	Pastir & pastir berkeompok	(5-10) %	Padang rumput	0,16	Berdunggan	16,42	K. Bagong	0	0	0	Kec. Berdungen	Rendah
283.047788	0.388	Pastir & pastir berkeompok	(5-10) %	Daeah urban	0,5	Berdunggan	16,42	K. Bagong	0	0	0	Kec. Berdungen	Rendah
591.802037	0.802	Pastir & pastir berkeompok	(5-10) %	Daeah urban	0,5	Berdunggan	16,42	K. Bagong	0,01	0,02	0	Kec. Berdungen	Rendah
39.695225	0.002	Pastir & pastir berkeompok	(5-10) %	Tanah pertanian	0,4	Berdunggan	16,42	K. Bagong	0,08	0,15	0	Kec. Berdungen	Rendah
1838.984204	8.428	Pastir & pastir berkeompok	(5-10) %	Padang rumput	0,16	Berdunggan	16,42	K. Bagong	0,02	0,01	0,02	Kec. Berdungen	Rendah
665.738494	2.044	Pastir & pastir berkeompok	(5-10) %	Daeah urban	0,5	Berdunggan	16,42	K. Bagong	0,02	0,01	0	Kec. Berdungen	Rendah
18.38478	0.001	Pastir & pastir berkeompok	(5-10) %	Daeah urban	0,5	Berdunggan	16,42	K. Bagong	0	0	0	Kec. Berdungen	Rendah
228.638985	0.014	Pastir & pastir berkeompok	(5-10) %	Daeah urban	0,5	Berdunggan	16,42	K. Bagong	0,01	0,02	0	Kec. Berdungen	Rendah
528.258548	0.782	Pastir & pastir berkeompok	(5-10) %	Daeah urban	0,5	Berdunggan	16,42	K. Bagong	0	0,02	0	Kec. Berdungen	Rendah
108.021188	0.073	Pastir & pastir berkeompok	(5-10) %	Daeah urban	0,5	Berdunggan	16,42	K. Bagong	0,02	0	0,48	Kec. Berdungen	Se dang
339.9.410638	42.152	Pastir & pastir berkeompok	(5-10) %	Hutan	0,25	Berdunggan	16,42	K. Bagong	0,03	0,03	0	Kec. Berdungen	Rendah
882.517225	2.525	Pastir & pastir berkeompok	(5-10) %	Hutan	0,25	Berdunggan	16,42	K. Bagong	0,03	0,03	0	Kec. Berdungen	Rendah
58.080887	0.013	Pastir & pastir berkeompok	(5-10) %	Hutan	0,25	Berdunggan	16,42	K. Bagong	0	0	0	Kec. Berdungen	Rendah
195.712993	0.247	Pastir & pastir berkeompok	(5-10) %	Daeah urban	0,5	Berdunggan	16,42	K. Bagong	0	0	0,05	Kec. Berdungen	Rendah
738.481984	2.774	Pastir & pastir berkeompok	(5-10) %	Tanah pertanian	0,4	Berdunggan	16,42	K. Bagong	0,03	0	0,05	Kec. Berdungen	Rendah
4.4049375	0	Pastir & pastir berkeompok	(5-10) %	Tanah pertanian	0,4	Berdunggan	16,42	K. Bagong	0	0	0	Kec. Berdungen	Rendah
846.102894	4.687	Pastir & pastir berkeompok	(5-10) %	Tanah pertanian	0,4	Berdunggan	16,42	K. Bagong	0,05	0	0,09	Kec. Berdungen	Rendah
300.478154	0.38	Pastir & pastir berkeompok	(5-10) %	Daeah urban	0,5	Berdunggan	16,42	K. Bagong	0	0	0	Kec. Berdungen	Rendah
586.688941	0.775	Pastir & pastir berkeompok	(5-10) %	Daeah urban	0,5	Berdunggan	16,42	K. Bagong	0,01	0,02	0	Kec. Berdungen	Rendah
200.105124	0.182	Pastir & pastir berkeompok	(5-10) %	Daeah urban	0,5	Berdunggan	16,42	K. Bagong	0,02	0	0,02	Kec. Berdungen	Rendah
390.118852	0.789	Pastir & pastir berkeompok	(5-10) %	Daeah urban	0,5	Berdunggan	16,42	K. Bagong	0,01	0,02	0	Kec. Berdungen	Rendah
340.089487	0.482	Pastir & pastir berkeompok	(5-10) %	Daeah urban	0,5	Berdunggan	16,42	K. Bagong	0,01	0,02	0	Kec. Berdungen	Rendah
7564.511289	83.878	Pastir & pastir berkeompok	(5-10) %	Padang rumput	0,16	Berdunggan	16,42	K. Bagong	0,94	0,89	0	Kec. Berdungen	Rendah
64.886882	0.514	Pastir & pastir berkeompok	(5-10) %	Padang rumput	0,16	Berdunggan	16,42	K. Bagong	0,15	0,11	0,11	Kec. Berdungen	Rendah
1610.780884	10.406	Pastir & pastir berkeompok	(5-10) %	Padang rumput	0,16	Berdunggan	16,42	K. Bagong	0,01	0,02	0,05	Kec. Berdungen	Rendah
342.4532428	2.155	Pastir & pastir berkeompok	(5-10) %	Tanah pertanian	0,4	Berdunggan	16,42	K. Bagong	0,02	0,02	0,05	Kec. Berdungen	Rendah
938.8730782	0.778	Pastir & pastir berkeompok	(5-10) %	Daeah urban	0,5	Berdunggan	16,42	K. Bagong	0,02	0,05	0	Kec. Berdungen	Rendah
100.425054	0.008	Pastir & pastir berkeompok	(5-10) %	Tanah pertanian	0,4	Berdunggan	16,42	K. Bagong	0	0	0	Kec. Berdungen	Rendah
234.329584	0.008	Pastir & pastir berkeompok	(5-10) %	Tanah pertanian	0,4	Berdunggan	16,42	K. Bagong	0	0	0	Kec. Berdungen	Rendah
484.389145	1.122	Pastir & pastir berkeompok	(5-10) %	Tanah pertanian	0,4	Berdunggan	16,42	K. Bagong	0,01	0,02	0	Kec. Berdungen	Rendah
788.848717	2.288	Pastir & pastir berkeompok	(5-10) %	Tanah pertanian	0,4	Berdunggan	16,42	K. Bagong	0,02	0,04	0	Kec. Berdungen	Rendah
353.989815	0.404	Pastir & pastir berkeompok	(5-10) %	Tanah pertanian	0,4	Berdunggan	16,42	K. Bagong	0,05	0,09	0	Kec. Berdungen	Rendah
8.438812	0	Pastir & pastir berkeompok	(5-10) %	Hutan	0,25	Berdunggan	16,42	K. Bagong	0,01	0,01	0	Kec. Berdungen	Rendah
956.195888	4.848	Pastir & pastir berkeompok	(5-10) %	Tanah pertanian	0,4	Berdunggan	16,42	K. Bagong	0	0	0	Kec. Berdungen	Rendah
62.840873	0.002	Pastir & pastir berkeompok	(5-10) %	Tanah pertanian	0,4	Berdunggan	16,42	K. Bagong	0,05	0,09	0	Kec. Berdungen	Rendah
584.458094	0.945	Pastir & pastir berkeompok	(5-10) %	Hutan	0,25	Berdunggan	16,42	K. Bagong	0,01	0,01	0	Kec. Berdungen	Rendah
180.783084	0.142	Pastir & pastir berkeompok	(5-10) %	Hutan	0,25	Berdunggan	16,42	K. Bagong	0,01	0,01	0	Kec. Berdungen	Rendah
55.880148	0.002	Pastir & pastir berkeompok	(5-10) %	Daeah urban	0,5	Berdunggan	16,42	K. Bagong	0	0	0	Kec. Berdungen	Rendah
53.583535	0.004	Pastir & pastir berkeompok	(5-10) %	Daeah urban	0,5	Berdunggan	16,42	K. Bagong	0	0	0	Kec. Berdungen	Rendah
20.889448	0	Pastir & pastir berkeompok	(5-10) %	Daeah urban	0,5	Berdunggan	16,42	K. Bagong	0	0	0	Kec. Berdungen	Rendah
1.847582	0	Pastir & pastir berkeompok	(5-10) %	Daeah urban	0,5	Berdunggan	16,42	K. Bagong	0	0	0	Kec. Berdungen	Rendah
48.024131	0.001	Pastir & pastir berkeompok	(5-10) %	Daeah urban	0,5	Berdunggan	16,42	K. Bagong	0	0	0,09	Kec. Berdungen	Rendah
2122.075989	11.527	Pastir & pastir berkeompok	(5-10) %	Padang rumput	0,16	Berdunggan	16,42	K. Bagong	0,12	0,09	0	Kec. Berdungen	Rendah
885.135631	1.34	Pastir & pastir berkeompok	(5-10) %	Padang rumput	0,16	Berdunggan	16,42	K. Bagong	0,01	0,01	0	Kec. Berdungen	Rendah
105.112805	0.03	Pastir & pastir berkeompok	(5-10) %	Padang rumput	0,16	Berdunggan	16,42	K. Bagong	0	0,03	0	Kec. Berdungen	Rendah
980.073088	4.374	Pastir & pastir berkeompok	(5-10) %	Padang rumput	0,16	Berdunggan	16,42	K. Bagong	0,04	0	0,03	Kec. Berdungen	Rendah
0.488288	0	Pastir & pastir berkeompok	(5-10) %	Daeah urban	0,5	Berdunggan	16,42	K. Bagong	0	0	0	Kec. Berdungen	Rendah
21.084889	0	Pastir & pastir berkeompok	(5-10) %	Daeah urban	0,5	Berdunggan	16,42	K. Bagong	0	0	0	Kec. Berdungen	Rendah
27.453885	0	Pastir & pastir berkeompok	(5-10) %	Daeah urban	0,5	Berdunggan	16,42	K. Bagong	0	0	0	Kec. Berdungen	Rendah
1038.848785	3.839	Pastir & pastir berkeompok	(5-10) %	Tanah pertanian	0,4	Berdunggan	16,42	K. Bagong	0,04	0,07	0	Kec. Berdungen	Rendah
3460.881488	28.188	Pastir & pastir berkeompok	(5-10) %	Daeah urban	0,5	Berdunggan	16,42	K. Bagong	0,28	0,33	0	Kec. Berdungen	Se dang
154.137072	0.085	Pastir & pastir berkeompok	(5-10) %	Padang rumput	0,16	Berdunggan	16,42	K. Bagong	0	0,53	0	Kec. Berdungen	Rendah
1771.848833	10.08	Pastir & pastir berkeompok	(5-10) %	Hutan	0,25	Berdunggan	16,42	K. Bagong	0,1	0,11	0	Kec. Berdungen	Rendah
140.980827	0.088	Pastir & pastir berkeompok	(5-10) %										

1435.434679	3.078	Pasir & pasir berlempung	[5 - 10] %	Daerah urban	0.5	Bendungan	16.42	K. Bagong	0.07	Kec. Bendungan	Rendah
111.531322	0.005	Pasir & pasir berlempung	[5 - 10] %	Hutan	0.25	Bendungan	16.42	K. Bagong	0	Kec. Bendungan	Rendah
51.071685	0.001	Pasir & pasir berlempung	[5 - 10] %	Hutan	0.25	Bendungan	16.42	K. Bagong	0	Kec. Bendungan	Rendah
124.553977	0.003	Pasir & pasir berlempung	[5 - 10] %	Hutan	0.25	Bendungan	16.42	K. Bagong	0.03	Kec. Bendungan	Rendah
789.760217	3.49	Pasir & pasir berlempung	[5 - 10] %	Hutan	0.25	Bendungan	16.42	K. Bagong	0.1	Kec. Bendungan	Rendah
2445.09759	9.615	Pasir & pasir berlempung	[5 - 10] %	Hutan	0.25	Bendungan	16.42	K. Bagong	0.01	Kec. Bendungan	Rendah
710.991175	1.204	Pasir & pasir berlempung	[5 - 10] %	Hutan	0.25	Bendungan	16.42	K. Bagong	0.08	Kec. Bendungan	Rendah
1235.618233	8.076	Pasir & pasir berlempung	[5 - 10] %	Padang rumput	0.18	Bendungan	16.42	K. Bagong	0	Kec. Bendungan	Rendah
342.819567	0.296	Pasir & pasir berlempung	[5 - 10] %	Hutan	0.25	Bendungan	16.42	K. Bagong	0	Kec. Bendungan	Rendah
1350.756412	2.997	Pasir & pasir berlempung	[5 - 10] %	Hutan	0.25	Bendungan	16.42	K. Bagong	0.03	Kec. Bendungan	Rendah
1985.590311	14.974	Pasir & pasir berlempung	[5 - 10] %	Tanah pertanian	0.4	Bendungan	16.42	K. Bagong	0.15	Kec. Bendungan	Rendah
2055.220725	20.071	Pasir & pasir berlempung	[5 - 10] %	Padang rumput	0.16	Bendungan	16.42	K. Bagong	0.2	Kec. Bendungan	Rendah
772.375981	1.91	Pasir & pasir berlempung	[5 - 10] %	Hutan	0.25	Bendungan	16.42	K. Bagong	0.02	Kec. Bendungan	Rendah
1550.251201	11.19	Pasir & pasir berlempung	[5 - 10] %	Padang rumput	0.18	Bendungan	16.42	K. Bagong	0.11	Kec. Bendungan	Rendah
4253.219768	84.948	Pasir & pasir berlempung	[5 - 10] %	Hutan	0.25	Bendungan	16.42	K. Bagong	0.85	Kec. Bendungan	Triangg
397.439737	0.989	Pasir & pasir berlempung	[5 - 10] %	Daerah urban	0.5	Bendungan	16.42	K. Bagong	0.01	Kec. Bendungan	Rendah
68.253165	0.003	Pasir & pasir berlempung	[5 - 10] %	Tanah pertanian	0.4	Bendungan	16.42	K. Bagong	0	Kec. Bendungan	Rendah
736.827482	1.928	Pasir & pasir berlempung	[5 - 10] %	Tanah pertanian	0.4	Bendungan	16.42	K. Bagong	0.02	Kec. Bendungan	Rendah
1319.000899	6.566	Pasir & pasir berlempung	[5 - 10] %	Hutan	0.25	Bendungan	16.42	K. Bagong	0.07	Kec. Bendungan	Rendah
47.762472	0.002	Pasir & pasir berlempung	[5 - 10] %	Daerah urban	0.5	Bendungan	16.42	K. Bagong	0	Kec. Bendungan	Rendah
651.765126	2.031	Pasir & pasir berlempung	[5 - 10] %	Tanah pertanian	0.4	Bendungan	16.42	K. Bagong	0.02	Kec. Bendungan	Rendah
11.19	0.001	Pasir & pasir berlempung	[5 - 10] %	Padang rumput	0.16	Bendungan	16.42	K. Bagong	0.01	Kec. Bendungan	Rendah
726.146831	1.487	Pasir & pasir berlempung	[5 - 10] %	Daerah urban	0.5	Bendungan	16.42	K. Bagong	0.01	Kec. Bendungan	Rendah
326.596845	0.988	Pasir & pasir berlempung	[5 - 10] %	Daerah urban	0.5	Bendungan	16.42	K. Bagong	0.02	Kec. Bendungan	Rendah
526.727111	0.987	Pasir & pasir berlempung	[5 - 10] %	Daerah urban	0.5	Bendungan	16.42	K. Bagong	0.01	Kec. Bendungan	Rendah
3217.832429	14.039	Pasir & pasir berlempung	[5 - 10] %	Tanah pertanian	0.4	Bendungan	16.42	K. Bagong	0.14	Kec. Bendungan	Rendah
344.883743	0.125	Pasir & pasir berlempung	[5 - 10] %	Tanah pertanian	0.4	Bendungan	16.42	K. Bagong	0	Kec. Bendungan	Rendah
1036.031729	3.769	Pasir & pasir berlempung	[5 - 10] %	Tanah pertanian	0.4	Bendungan	16.42	K. Bagong	0.04	Kec. Bendungan	Rendah
1316.117798	5.149	Pasir & pasir berlempung	[5 - 10] %	Padang rumput	0.18	Bendungan	16.42	K. Bagong	0.05	Kec. Bendungan	Rendah
32.861275	0	Pasir & pasir berlempung	[5 - 10] %	Daerah urban	0.5	Bendungan	16.42	K. Bagong	0	Kec. Bendungan	Rendah
764.604822	2.672	Pasir & pasir berlempung	[5 - 10] %	Daerah urban	0.5	Bendungan	16.42	K. Bagong	0	Kec. Bendungan	Rendah
667.262135	3.034	Pasir & pasir berlempung	[5 - 10] %	Padang rumput	0.16	Bendungan	16.42	K. Bagong	0.03	Kec. Bendungan	Rendah
39.884812	0.009	Pasir & pasir berlempung	[5 - 10] %	Padang rumput	0.16	Bendungan	16.42	K. Bagong	0.03	Kec. Bendungan	Rendah
1550.98173	7.066	Pasir & pasir berlempung	[5 - 10] %	Tanah pertanian	0.4	Bendungan	16.42	K. Bagong	0	Kec. Bendungan	Rendah
78.930782	0.229	Pasir & pasir berlempung	[5 - 10] %	Daerah urban	0.5	Bendungan	16.42	K. Bagong	0	Kec. Bendungan	Rendah
442.782298	0.317	Pasir & pasir berlempung	[5 - 10] %	Padang rumput	0.16	Bendungan	16.42	K. Bagong	0	Kec. Bendungan	Rendah
438.045972	0.992	Pasir & pasir berlempung	[5 - 10] %	Padang rumput	0.16	Bendungan	16.42	K. Bagong	0.01	Kec. Bendungan	Rendah
281.175078	0.454	Pasir & pasir berlempung	[5 - 10] %	Hutan	0.25	Bendungan	16.42	K. Bagong	0	Kec. Bendungan	Rendah
1284.062225	8.348	Pasir & pasir berlempung	[5 - 10] %	Hutan	0.25	Bendungan	16.42	K. Bagong	0.08	Kec. Bendungan	Rendah
906.924487	1.901	Pasir & pasir berlempung	[5 - 10] %	Hutan	0.25	Bendungan	16.42	K. Bagong	0	Kec. Bendungan	Rendah
181.89842	0.01	Pasir & pasir berlempung	[5 - 10] %	Daerah urban	0.5	Bendungan	16.42	K. Bagong	0.02	Kec. Bendungan	Rendah
506.777832	1.097	Pasir & pasir berlempung	[5 - 10] %	Daerah urban	0.5	Bendungan	16.42	K. Bagong	0	Kec. Bendungan	Rendah
4495.722874	48.362	Pasir & pasir berlempung	[5 - 10] %	Padang rumput	0.16	Bendungan	16.42	K. Bagong	0.01	Kec. Bendungan	Rendah
1339.757618	0.619	Pasir & pasir berlempung	[5 - 10] %	Tanah pertanian	0.4	Bendungan	16.42	K. Bagong	0	Kec. Bendungan	Rendah
232.609918	0.106	Pasir & pasir berlempung	[5 - 10] %	Daerah urban	0.5	Bendungan	16.42	K. Bagong	0.09	Kec. Bendungan	Rendah
1819.460585	7.579	Pasir & pasir berlempung	[5 - 10] %	Padang rumput	0.16	Bendungan	16.42	K. Bagong	0	Kec. Bendungan	Rendah
663.598163	0.147	Pasir & pasir berlempung	[5 - 10] %	Daerah urban	0.5	Bendungan	16.42	K. Bagong	0.06	Kec. Bendungan	Rendah
478.717848	1.231	Pasir & pasir berlempung	[5 - 10] %	Daerah urban	0.5	Bendungan	16.42	K. Bagong	0	Kec. Bendungan	Rendah
2039.617284	10.037	Pasir & pasir berlempung	[5 - 10] %	Padang rumput	0.16	Bendungan	16.42	K. Bagong	0.01	Kec. Bendungan	Rendah
2182.226212	9.254	Pasir & pasir berlempung	[5 - 10] %	Padang rumput	0.16	Bendungan	16.42	K. Bagong	0.09	Kec. Bendungan	Rendah
65.020501	0	Pasir & pasir berlempung	[5 - 10] %	Padang rumput	0.16	Bendungan	16.42	K. Bagong	0	Kec. Bendungan	Rendah
115.395902	0.059	Pasir & pasir berlempung	[5 - 10] %	Padang rumput	0.16	Bendungan	16.42	K. Bagong	0	Kec. Bendungan	Rendah
378.368912	0.576	Pasir & pasir berlempung	[5 - 10] %	Daerah urban	0.5	Bendungan	16.42	K. Bagong	0	Kec. Bendungan	Rendah
622.006714	3.728	Pasir & pasir berlempung	[5 - 10] %	Hutan	0.25	Bendungan	16.42	K. Bagong	0.04	Kec. Bendungan	Rendah
850.472801	3.403	Pasir & pasir berlempung	[5 - 10] %	Hutan	0.25	Bendungan	16.42	K. Ngasin	0.03	Kec. Bendungan	Rendah
1452.714327	7.047	Pasir & pasir berlempung	[5 - 10] %	Hutan	0.25	Bendungan	16.42	K. Bagong	0.07	Kec. Bendungan	Rendah
1332.417732	7.101	Pasir & pasir berlempung	[5 - 10] %	Hutan	0.25	Bendungan	16.42	K. Bagong	0.07	Kec. Bendungan	Rendah
4710.258774	40.312	Pasir & pasir berlempung	[5 - 10] %	Hutan	0.25	Bendungan	16.42	K. Ngasin	0.4	Kec. Bendungan	Sedang
2429.622506	23.477	Pasir & pasir berlempung	[5 - 10] %	Hutan	0.25	Bendungan	16.42	K. Bagong	0.23	Kec. Bendungan	Rendah
185.920498	1.282	Pasir & pasir berlempung	[5 - 10] %	Daerah urban	0.5	Bendungan	16.42	K. Ngasin	0.21	Kec. Bendungan	Rendah
2804.025078	17.9	Pasir & pasir berlempung	[5 - 10] %	Hutan	0.25	Bendungan	16.42	K. Ngasin	0	Kec. Bendungan	Rendah
843.269488	0.954	Pasir & pasir berlempung	[5 - 10] %	Hutan	0.25	Bendungan	16.42	K. Ngasin	0.08	Kec. Bendungan	Rendah
3772.843346	24.011	Pasir & pasir berlempung	[5 - 10] %	Daerah urban	0.5	Bendungan	16.42	K. Ngasin	0.01	Kec. Bendungan	Rendah
48.968908	0.007	Pasir & pasir berlempung	[5 - 10] %	Padang rumput	0.16	Bendungan	16.42	K. Ngasin	0.24	Kec. Bendungan	Rendah
248.696465	0.323	Pasir & pasir berlempung	[5 - 10] %	Padang rumput	0.16	Bendungan	16.42	K. Ngasin	0	Kec. Bendungan	Rendah
352.487408	0.475	Pasir & pasir berlempung	[5 - 10] %	Daerah urban	0.5	Bendungan	16.42	K. Ngasin	0.4	Kec. Bendungan	Sedang
1552.320997	9.778	Pasir & pasir berlempung	[5 - 10] %	Hutan	0.25	Bendungan	16.42	K. Bagong	0.26	Kec. Bendungan	Rendah
236.623308	0.338	Pasir & pasir berlempung	[5 - 10] %	Hutan	0.25	Bendungan	16.42	K. Bagong	0	Kec. Bendungan	Rendah
1549.434289	8.282	Pasir & pasir berlempung	[5 - 10] %	Hutan	0.25	Bendungan	16.42	K. Ngasin	0.18	Kec. Bendungan	Rendah
180.591747	0.204	Pasir & pasir berlempung	[5 - 10] %	Hutan	0.25	Bendungan	16.42	K. Ngasin	0.02	Kec. Bendungan	Rendah
401.635982	0.652	Pasir & pasir berlempung	[5 - 10] %	Daerah urban	0.5	Bendungan	16.42	K. Ngasin	0.16	Kec. Bendungan	Rendah
1256.314371	3.081	Pasir & pasir berlempung	[5 - 10] %	Padang rumput	0.16	Bendungan	16.42	K. Ngasin	0	Kec. Bendungan	Rendah
1937.929435	11.021	Pasir & pasir berlempung	[5 - 10] %	Hutan	0.25	Bendungan	16.42	K. Bagong	0	Kec. Bendungan	Rendah
365.845034	0.568	Pasir & pasir berlempung	[0 - 5] %	Tanah pertanian	0.3	Bendungan	16.42	K. Bagong	0.11	Kec. Bendungan	Rendah
469.698994	0.839	Pasir & pasir berlempung	[0 - 5] %	Tanah pertanian	0.3	Bendungan	16.42	K. Bagong	0.01	Kec. Bendungan	Rendah
349.518737	0.701	Pasir & pasir berlempung	[0 - 5] %	Hutan	0.1	Bendungan	16.42	K. Bagong	0.01	Kec. Bendungan	Rendah
257.61558	0.136	Pasir & pasir berlempung	[5 - 10] %	Hutan	0.1	Bendungan	16.42	K. Bagong	0	Kec. Bendungan	Rendah
384.901895	0.856	Pasir & pasir berlempung	[5 - 10] %	Daerah urban	0.5	Bendungan	16.42	K. Bagong	0.01	Kec. Bendungan	Rendah
355.912146	0.453	Pasir & pasir berlempung	[5 - 10] %	Tanah pertanian	0.4	Bendungan	16.42	K. Bagong	0.01	Kec. Bendungan	Rendah
902.584849	2.436	Pasir & pasir berlempung	[5 - 10] %	Tanah pertanian	0.4	Bendungan	16.42	K. Bagong	0.01	Kec. Bendungan	Rendah
125.139658	1.043	Pasir & pasir berlempung	[5 - 10] %	Padang rumput	0.16	Bendungan	16.42	K. Bagong	0.02	Kec. Bendungan	Rendah
177.76951	0.052	Pasir & pasir berlempung	[5 - 10] %	Padang rumput	0.16	Bendungan	16.42	K. Bagong	0.01	Kec. Bendungan	Rendah
375.632806	0.089	Pasir & pasir berlempung	[5 - 10] %	Daerah urban	0.5	Bendungan	16.42	K. Bagong	0	Kec. Bendungan	Rendah
194.041062	0.188	Pasir & pasir berlempung	[5 - 10] %	Tanah pertanian	0.4	Bendungan	16.42	K. Bagong	0	Kec. Bendungan	Rendah
350.062774	0.472	Pasir & pasir berlempung	[10 - 30] %	Tanah pertanian	0.52	Bendungan	16.42	K. Bagong	0	Kec. Bendungan	Rendah
223.078125	0.273	Pasir & pasir berlempung	[10 - 30] %	Daerah urban	0.6	Bendungan	16.42	K. Bagong	0	Kec. Bendungan	Rendah
2248.766167	16.076	Pasir & pasir berlempung	[10 - 30] %	Padang rumput	0.22	Bendungan	16.42	K. Bagong	0	Kec. Bendungan	Rendah
674.89554	0.711	Pasir & pasir berlempung	[10 - 30] %	Daerah urban	0.6	Bendungan	16.42	K. Bagong	0.18	Kec. Bendungan	Rendah
1427.587891	7.068	Pasir & pasir berlempung	[10 - 30] %	Daerah urban	0.6	Bendungan	16.42	K. Bagong	0.01	Kec. Bendungan	Rendah
1551.37022	12.393	Pasir & pasir berlempung	[10 - 30] %	Padang rumput	0.22	Bendungan	16.42	K. Bagong	0.07	Kec. Bendungan	Rendah
130.271118	0.076	Pasir & pasir berlempung	[10 - 30] %	Hutan	0.3	Bendungan	16.42	K. Bagong	0.12	Kec. Bendungan	Rendah
194.041062	0.188	Pasir & pasir berlempung	[10 - 30] %	Hutan	0.3	Bendungan	16.42	K. Bagong	0	Kec. Bendungan	Rendah
350.062774	0.472	Pasir & pasir berlempung	[10 - 30] %	Tanah pertanian	0.52	Bendungan	16.42	K. Bagong	0	Kec. Bendungan	Rendah
588.520213	2.358	Pasir & pasir berlempung	[5 - 10] %	Daerah urban	0.6	Bendungan	16.42	K. Bagong	0	Kec. Bendungan	Rendah
1290.397054	3.973	Pasir & pasir berlempung	[5 - 10] %	Padang rumput	0.16	Prambon	9.06	K. Bagong	0.02	Kec. Tugur	Rendah
3236.272314	44.944	Pasir & pasir berlempung	[5 - 10] %	Padang rumput	0.16	Bendungan	16.42	K. Bagong	0.04	Kec. Trenggalek	Rendah

1421.4798202	8.971	Pastir & pastir berketempung	15 - 101 %	Pedang rumput	0.16	Berdunggan	16.42	K. Bagong	0.54	0.39	Kec. Tugu	Rendah
202.2528934	0	Pastir & pastir berketempung	15 - 101 %	Pedang rumput	0.16	Prambon	9.06	K. Bagong	0.54	0.38	Kec. Tugu	Rendah
4756.539974	69.954	Pastir & pastir berketempung	15 - 101 %	Pedang rumput	0.16	Prambon	9.06	K. Bagong	0.17	0.28	Kec. Tugu	Rendah
462.395419	1.083	Pastir & pastir berketempung	15 - 101 %	Daerah urban	0.5	Prambon	9.06	K. Bagong	0.01	0.01	Kec. Tugu	Rendah
476.761581	0.794	Pastir & pastir berketempung	15 - 101 %	Daerah urban	0.5	Prambon	9.06	K. Bagong	0.01	0	Kec. Tugu	Rendah
223.014147	2.524	Pastir & pastir berketempung	15 - 101 %	Daerah urban	0.5	Prambon	9.06	K. Bagong	0.03	0.04	Kec. Tugu	Rendah
1135.427666	5.202	Pastir & pastir berketempung	15 - 101 %	Daerah urban	0.5	Prambon	9.06	K. Bagong	0.03	0.04	Kec. Tugu	Rendah
1052.975698	5.115	Pastir & pastir berketempung	15 - 101 %	Pedang rumput	0.16	Berdunggan	16.42	K. Bagong	0.15	0.11	Kec. Berdungen	Rendah
1613.047078	9.408	Pastir & pastir berketempung	15 - 101 %	Pedang rumput	0.16	Berdunggan	16.42	K. Bagong	0.15	0.11	Kec. Tugu	Rendah
7942.905925	70.575	Pastir & pastir berketempung	15 - 101 %	Pedang rumput	0.16	Prambon	9.06	K. Bagong	0.71	0.29	Kec. Tugu	Rendah
52.0059579	0.004	Pastir & pastir berketempung	15 - 101 %	Daerah urban	0.5	Prambon	9.06	K. Bagong	0	0	Kec. Tugu	Rendah
1206.024484	3.423	Pastir & pastir berketempung	15 - 101 %	Daerah urban	0.5	Prambon	9.06	K. Bagong	0.03	0	Kec. Tugu	Rendah
114.427997	0.005	Pastir & pastir berketempung	15 - 101 %	Daerah urban	0.4	Prambon	9.06	K. Bagong	0	0	Kec. Tugu	Rendah
2625.827777	7.305	Pastir & pastir berketempung	15 - 101 %	Tanah pertanian	0.4	Prambon	9.06	K. Bagong	0.07	0.07	Kec. Tugu	Rendah
178.409713	0.004	Pastir & pastir berketempung	15 - 101 %	Daerah urban	0.5	Prambon	9.06	K. Bagong	0	0	Kec. Tugu	Rendah
3561.945027	29.08	Pastir & pastir berketempung	15 - 101 %	Pedang rumput	0.16	Prambon	9.06	K. Bagong	0	0	Kec. Tugu	Rendah
832.298303	3.987	Pastir & pastir berketempung	15 - 101 %	Pedang rumput	0.16	Prambon	9.06	K. Bagong	0.29	0.12	Kec. Tugu	Rendah
511.198898	1.205	Pastir & pastir berketempung	15 - 101 %	Daerah urban	0.5	Prambon	9.06	K. Bagong	0.04	0.02	Kec. Tugu	Rendah
2488.041894	15.977	Pastir & pastir berketempung	15 - 101 %	Daerah urban	0.5	Prambon	9.06	K. Bagong	0.01	0.01	Kec. Tugu	Rendah
178.03687	0.165	Pastir & pastir berketempung	15 - 101 %	Tanah pertanian	0.4	Prambon	9.06	K. Bagong	0.16	0.18	Kec. Tugu	Rendah
1332.274561	8.447	Pastir & pastir berketempung	15 - 101 %	Hutan	0.25	Prambon	9.06	K. Bagong	0	0.05	Kec. Tugu	Rendah
680.464854	1.563	Pastir & pastir berketempung	15 - 101 %	Tanah pertanian	0.4	Prambon	9.06	K. Bagong	0.02	0.02	Kec. Tugu	Rendah
1165.470333	6.393	Pastir & pastir berketempung	15 - 101 %	Pedang rumput	0.16	Prambon	9.06	K. Bagong	0.06	0.02	Kec. Tugu	Rendah
477.093502	0.874	Pastir & pastir berketempung	15 - 101 %	Daerah urban	0.5	Prambon	9.06	K. Bagong	0.01	0.01	Kec. Tugu	Rendah
789.552292	1.264	Pastir & pastir berketempung	15 - 101 %	Hutan	0.25	Prambon	9.06	K. Bagong	0.01	0.01	Kec. Tugu	Rendah
391.020292	0.007	Pastir & pastir berketempung	15 - 101 %	Daerah urban	0.5	Berdunggan	16.42	K. Bagong	0	0	Kec. Tugu	Rendah
2405.623924	0.008	Pastir & pastir berketempung	15 - 101 %	Daerah urban	0.5	Berdunggan	16.42	K. Bagong	0	0	Kec. Berdungen	Rendah
1405.0300639	2.969	Pastir & pastir berketempung	15 - 101 %	Pedang rumput	0.16	Berdunggan	16.42	K. Bagong	0.03	0.02	Kec. Berdungen	Rendah
1582.78285	16.172	Pastir & pastir berketempung	15 - 101 %	Pedang rumput	0.16	Berdunggan	16.42	K. Bagong	0.01	0.18	Kec. Berdungen	Rendah
525.952925	0.77	Pastir & pastir berketempung	15 - 101 %	Hutan	0.25	Berdunggan	16.42	K. Bagong	0.01	0.02	Kec. Berdungen	Rendah
565.0081123	1.028	Pastir & pastir berketempung	15 - 101 %	Daerah urban	0.5	Berdunggan	16.42	K. Bagong	0.01	0.02	Kec. Tugu	Rendah
12.073123	0.001	Pastir & pastir berketempung	15 - 101 %	Daerah urban	0.5	Berdunggan	16.42	K. Bagong	0.01	0.02	Kec. Tugu	Rendah
40.610633	0.001	Pastir & pastir berketempung	15 - 101 %	Pedang rumput	0.16	Berdunggan	16.42	K. Bagong	0	0	Kec. Berdungen	Rendah
2959.512034	16.788	Pastir & pastir berketempung	15 - 101 %	Pedang rumput	0.16	Berdunggan	16.42	K. Bagong	0	0	Kec. Berdungen	Rendah
88.391623	0.032	Pastir & pastir berketempung	15 - 101 %	Pedang rumput	0.16	Berdunggan	16.42	K. Bagong	0.19	0	Kec. Berdungen	Rendah
1309.050468	5.333	Pastir & pastir berketempung	15 - 101 %	Pedang rumput	0.16	Berdunggan	16.42	K. Bagong	0	0	Kec. Berdungen	Rendah
918.668912	4.832	Pastir & pastir berketempung	15 - 101 %	Pedang rumput	0.16	Prambon	9.06	K. Bagong	0.05	0.02	Kec. Tugu	Rendah
114.969844	0.048	Pastir & pastir berketempung	15 - 101 %	Tanah pertanian	0.4	Berdunggan	16.42	K. Bagong	0.05	0.02	Kec. Tugu	Rendah
1108.935901	6.399	Pastir & pastir berketempung	15 - 101 %	Tanah pertanian	0.4	Prambon	9.06	K. Bagong	0	0.08	Kec. Tugu	Rendah
1986.676841	15.72	Pastir & pastir berketempung	15 - 101 %	Pedang rumput	0.16	Berdunggan	16.42	K. Bagong	0.06	0.32	Kec. Berdungen	Rendah
1719.009484	15.889	Pastir & pastir berketempung	15 - 101 %	Pedang rumput	0.16	Berdunggan	16.42	K. Bagong	0.32	0.23	Kec. Berdungen	Rendah
2183.888941	0.108	Pastir & pastir berketempung	15 - 101 %	Pedang rumput	0.16	Prambon	9.06	K. Bagong	0	0	Kec. Tugu	Rendah
875.398905	2.844	Pastir & pastir berketempung	15 - 101 %	Pedang rumput	0.16	Prambon	9.06	K. Bagong	0.03	0.01	Kec. Berdungen	Rendah
216.83943	0.244	Pastir & pastir berketempung	15 - 101 %	Pedang rumput	0.16	Prambon	9.06	K. Bagong	0.03	0.01	Kec. Tugu	Rendah
133.870186	0.116	Pastir & pastir berketempung	15 - 101 %	Hutan	0.25	Berdunggan	16.42	K. Bagong	0.03	0.01	Kec. Tugu	Rendah
1147.292968	6.284	Pastir & pastir berketempung	15 - 101 %	Hutan	0.25	Berdunggan	16.42	K. Bagong	0	0	Kec. Berdungen	Rendah
1089.598093	4.488	Pastir & pastir berketempung	15 - 101 %	Tanah pertanian	0.4	Prambon	9.06	K. Bagong	0.06	0.04	Kec. Berdungen	Rendah
640.264949	2.028	Pastir & pastir berketempung	15 - 101 %	Tanah pertanian	0.4	Prambon	9.06	K. Bagong	0.04	0.04	Kec. Berdungen	Rendah
1071.19706	5.316	Pastir & pastir berketempung	15 - 101 %	Tanah pertanian	0.4	Prambon	9.06	K. Bagong	0.02	0.02	Kec. Tugu	Rendah
1750.048939	8.173	Pastir & pastir berketempung	15 - 101 %	Tanah pertanian	0.4	Berdunggan	6.92	K. Bagong	0.05	0.05	Kec. Tenggelek	Rendah
956.424046	3.095	Pastir & pastir berketempung	15 - 101 %	Tanah pertanian	0.4	Berdunggan	6.92	K. Bagong	0.08	0.08	Kec. Tenggelek	Rendah
4235.957415	92.415	Pastir & pastir berketempung	15 - 101 %	Tanah pertanian	0.4	Berdunggan	6.92	K. Bagong	0.03	0.03	Kec. Karangn	Rendah
424.970299	0.642	Pastir & pastir berketempung	15 - 101 %	Tanah pertanian	0.4	Berdunggan	6.92	K. Bagong	1.17	0.9	Kec. Tenggelek	Tinggi
185.008472	0.007	Pastir & pastir berketempung	15 - 101 %	Tanah pertanian	0.4	Berdunggan	6.92	K. Bagong	1.17	0.9	Kec. Karangn	Tinggi
128.638338	0.001	Pastir & pastir berketempung	15 - 101 %	Daerah urban	0.5	Berdunggan	6.92	K. Bagong	0	0	Kec. Karangn	Rendah
682.964097	4.92	Pastir & pastir berketempung	15 - 101 %	Daerah urban	0.5	Prambon	9.06	K. Bagong	0	0	Kec. Tenggelek	Rendah
902.388381	2.57	Pastir & pastir berketempung	15 - 101 %	Pedang rumput	0.16	Prambon	9.06	K. Bagong	0	0	Kec. Tenggelek	Rendah
202.191578	0.025	Pastir & pastir berketempung	15 - 101 %	Daerah urban	0.5	Prambon	9.06	K. Bagong	0.05	0.02	Kec. Berdungen	Rendah
111.914789	16.361	Pastir & pastir berketempung	15 - 101 %	Daerah urban	0.5	Prambon	9.06	K. Bagong	0.03	0.04	Kec. Berdungen	Rendah
2417.964582	16.361	Pastir & pastir berketempung	15 - 101 %	Tanah pertanian	0.4	Prambon	9.06	K. Bagong	0	0.16	Kec. Berdungen	Rendah
159.050944	0.101	Pastir & pastir berketempung	15 - 101 %	Tanah pertanian	0.4	Prambon	9.06	K. Bagong	0.16	0.16	Kec. Berdungen	Rendah
2692.429722	15.789	Pastir & pastir berketempung	15 - 101 %	Tanah pertanian	0.4	Prambon	9.06	K. Bagong	0.01	0.01	Kec. Tugu	Rendah
7.682483	0	Pastir & pastir berketempung	15 - 101 %	Daerah urban	0.5	Prambon	9.06	K. Bagong	0.01	0.05	Kec. Tugu	Rendah
387.058949	0.924	Pastir & pastir berketempung	15 - 101 %	Daerah urban	0.5	Prambon	9.06	K. Bagong	0.01	0.01	Kec. Tugu	Rendah
1400.217459	3.682	Pastir & pastir berketempung	15 - 101 %	Tanah pertanian	0.4	Prambon	9.06	K. Bagong	0.16	0.16	Kec. Berdungen	Rendah
788.034389	2.887	Pastir & pastir berketempung	15 - 101 %	Daerah urban	0.5	Prambon	9.06	K. Bagong	0.01	0.05	Kec. Tugu	Rendah
174.799938	0.179	Pastir & pastir berketempung	15 - 101 %	Daerah urban	0.5	Prambon	9.06	K. Bagong	0.03	0.04	Kec. Tugu	Rendah
2701.580223	9.628	Pastir & pastir berketempung	15 - 101 %	Daerah urban	0.5	Prambon	9.06	K. Bagong	0	0	Kec. Tugu	Rendah
108.980429	0.051	Pastir & pastir berketempung	15 - 101 %	Tanah pertanian	0.4	Prambon	9.06	K. Bagong	0	0	Kec. Berdungen	Rendah
346.163934	0.023	Pastir & pastir berketempung	15 - 101 %	Tanah pertanian	0.4	Prambon	9.06	K. Bagong	0.1	0.13	Kec. Berdungen	Rendah
698.201378	3.492	Pastir & pastir berketempung	15 - 101 %	Tanah pertanian	0.4	Prambon	9.06	K. Bagong	0	0	Kec. Berdungen	Rendah
718.882106	1.553	Pastir & pastir berketempung	15 - 101 %	Tanah pertanian	0.4	Berdunggan	16.42	K. Bagong	0	0	Kec. Tugu	Rendah
4412.905244	21.026	Pastir & pastir berketempung	15 - 101 %	Tanah pertanian	0.4	Berdunggan	16.42	K. Bagong	0.03	0.05	Kec. Tugu	Rendah
6771.873149	43.311	Pastir & pastir berketempung	15 - 101 %	Tanah pertanian	0.4	Prambon	9.06	K. Bagong	0.02	0.04	Kec. Tugu	Rendah
2140.844625	12.422	Pastir & pastir berketempung	15 - 101 %	Tanah pertanian	0.4	Prambon	9.06	K. Bagong	0.64	0.64	Kec. Berdungen	Tinggi
1441.478216	9.372	Pastir & pastir berketempung	15 - 101 %	Tanah pertanian	0.4	Prambon	9.06	K. Bagong	0.64	0.64	Kec. Tugu	Tinggi
482.869774	0.337	Pastir & pastir berketempung	15 - 101 %	Daerah urban	0.5	Berdunggan	16.42	K. Bagong	0.09	0.1	Kec. Berdungen	Rendah
428.008282	0.544	Pastir & pastir berketempung	15 - 101 %	Daerah urban	0.5	Prambon	9.06	K. Bagong	0.01	0	Kec. Berdungen	Rendah
82.6694	0.014	Pastir & pastir berketempung	15 - 101 %	Hutan	0.25	Prambon	9.06	K. Bagong	0.01	0.01	Kec. Berdungen	Rendah
48.347248	0.011	Pastir & pastir berketempung	15 - 101 %	Hutan	0.25	Prambon	9.06	K. Bagong	0	0	Kec. Berdungen	Rendah
2512.000988	35.327	Pastir & pastir berketempung	15 - 101 %	Hutan	0.25	Prambon	9.06	K. Bagong	0.35	0.22	Kec. Berdungen	Rendah
8954.708972	125.67	Pastir & pastir berketempung	15 - 101 %	Hutan	0.25	Prambon	9.06	K. Bagong	2.88	1.88	Kec. Berdungen	Rendah
3562.683616	42.311	Pastir & pastir berketempung	15 - 101 %	Hutan	0.25	Prambon	9.06	K. Bagong	2.88	1.88	Kec. Berdungen	Tinggi
153.522987	0.003	Pastir & pastir berketempung	15 - 101 %	Hutan	0.25	Prambon	9.06	K. Bagong	2.88	1.88	Kec. Tenggelek	Tinggi
128.080728	0.002	Pastir & pastir berketempung	15 - 101 %	Hutan	0.25	Prambon	9.06	K. Bagong	2.88	1.88	Kec. Tugu	Tinggi
6984.207127	69.673	Pastir & pastir berketempung	15 - 101 %	Hutan	0.25	Prambon	9.06	K. Bagong	2.88	1.88	Kec. Tugu	Tinggi
2824.79537	19.665	Pastir & pastir berketempung	15 - 101 %	Hutan	0.25	Prambon	9.06	K. Bagong	2.88	1.88	Kec. Tugu	Tinggi
2814.608393	40.233	Pastir & pastir berketempung	15 - 101 %	Hutan	0.25	Prambon	9.06	K. Bagong	2.88	1.88	Kec. Tugu	Tinggi
1745.519205	7.521	Pastir & pastir berketempung	15 - 101 %	Hutan	0.25	Berdunggan	6.92	K. Bagong	2.88	1.88	Kec. Karangn	Tinggi
98.810265	0.043	Pastir & pastir berketempung	15 - 101 %	Hutan	0.25	Berdunggan	6.92	K. Bagong	0.08	0.04	Kec. Karangn	Rendah
424.900889	0.148	Pastir & pastir berketempung	15 - 101 %	Hutan	0.25	Berdunggan	6.92	K. Bagong	0.08	0.04	Kec. Karangn	Rendah
167.217668	0.001	Pastir & pastir berketempung	15 - 101 %	Hutan	0.25	Berdunggan	6.92	K. Bagong	0.01	0.01	Kec. Tenggelek	Rendah
59.962395	0.008	Pastir & pastir berketempung	15 - 101 %	Daerah urban	0.5	Berdunggan	6.92	K. Bagong	0	0	Kec. Berdungen	Rendah
5171.579888	46.783	Pastir & pastir berketempung	15 - 101 %	Tanah pertanian	0.4	Berdunggan						

1131.242065	3.534	Pasir & pasir berlempung	[5 - 10] %	Padang rumput	0.16	Bendungan	16.42	K. Bagong	0.04	0.03	Kec. Bendungan	Rendah
181.853104	0.083	Pasir & pasir berlempung	[5 - 10] %	Padang rumput	0.16	Bendungan	16.42	K. Bagong	0	0	Kec. Bendungan	Rendah
133.920768	0.037	Pasir & pasir berlempung	[5 - 10] %	Padang rumput	0.16	Bendungan	16.42	K. Bagong	0	0	Kec. Bendungan	Rendah
5371.974528	121.981	Pasir & pasir berlempung	[5 - 10] %	Hutan	0.25	Bendungan	16.42	K. Bagong	1.76	2.01	Kec. Bendungan	Tinggi
3163.143582	54.289	Pasir & pasir berlempung	[5 - 10] %	Hutan	0.25	Bendungan	16.42	K. Bagong	1.76	2.01	Kec. Tugu	Tinggi
2400.209724	26.324	Pasir & pasir berlempung	[5 - 10] %	Hutan	0.25	Bendungan	16.42	K. Bagong	0.26	0.16	Kec. Tugu	Rendah
1020.721922	3.327	Pasir & pasir berlempung	[5 - 10] %	Padang rumput	0.16	Prambon	9.06	K. Bagong	0.36	0.15	Kec. Bendungan	Rendah
2933.121816	32.827	Pasir & pasir berlempung	[5 - 10] %	Padang rumput	0.16	Prambon	9.06	K. Bagong	0.36	0.15	Kec. Tugu	Rendah
328.14363	0.027	Pasir & pasir berlempung	[5 - 10] %	Daerah urban	0.5	Prambon	9.06	K. Bagong	0	0	Kec. Tugu	Rendah
158.403059	0.009	Pasir & pasir berlempung	[5 - 10] %	Daerah urban	0.5	Bendungan	16.42	K. Bagong	0	0	Kec. Bendungan	Rendah
115.225392	0.041	Pasir & pasir berlempung	[5 - 10] %	Daerah urban	0.5	Bendungan	16.42	K. Bagong	0	0	Kec. Bendungan	Rendah
1409.810725	9.305	Pasir & pasir berlempung	[5 - 10] %	Tanah pertanian	0.4	Bendungan	16.42	K. Bagong	0.09	0.18	Kec. Bendungan	Rendah
41.982877	0.007	Pasir & pasir berlempung	[5 - 10] %	Daerah urban	0.5	Bendungan	16.42	K. Bagong	0	0	Kec. Bendungan	Rendah
436.92431	0.74	Pasir & pasir berlempung	[5 - 10] %	Padang rumput	0.16	Bendungan	16.42	K. Bagong	0	0	Kec. Bendungan	Rendah
1708.694781	5.827	Pasir & pasir berlempung	[5 - 10] %	Padang rumput	0.16	Bendungan	16.42	K. Bagong	0.01	0.01	Kec. Bendungan	Rendah
897.881882	2.104	Pasir & pasir berlempung	[5 - 10] %	Daerah urban	0.5	Bendungan	16.42	K. Bagong	0.06	0.04	Kec. Bendungan	Rendah
41.234848	0	Pasir & pasir berlempung	[5 - 10] %	Daerah urban	0.5	Bendungan	16.42	K. Bagong	0.02	0.05	Kec. Bendungan	Rendah
2011.062243	8.847	Pasir & pasir berlempung	[5 - 10] %	Tanah pertanian	0.4	Bendungan	16.42	K. Bagong	0	0	Kec. Bendungan	Rendah
2.426206	0	Pasir & pasir berlempung	[5 - 10] %	Tanah pertanian	0.4	Bendungan	16.42	K. Bagong	0.07	0.13	Kec. Bendungan	Rendah
378.608809	0.81	Pasir & pasir berlempung	[5 - 10] %	Tanah pertanian	0.4	Bendungan	16.42	K. Bagong	0	0	Kec. Bendungan	Rendah
808.636726	3.087	Pasir & pasir berlempung	[5 - 10] %	Tanah pertanian	0.4	Bendungan	16.42	K. Bagong	0.01	0.02	Kec. Bendungan	Rendah
65.184156	0.02	Pasir & pasir berlempung	[5 - 10] %	Tanah pertanian	0.4	Bendungan	16.42	K. Bagong	0.03	0.03	Kec. Bendungan	Rendah
436.244657	0.571	Pasir & pasir berlempung	[0 - 5] %	Daerah urban	0.3	Bendungan	16.42	K. Bagong	0	0	Kec. Bendungan	Rendah
10.253053	0	Pasir & pasir berlempung	[0 - 5] %	Daerah urban	0.4	Bendungan	16.42	K. Bagong	0.01	0.02	Kec. Bendungan	Rendah
6.88604	0	Pasir & pasir berlempung	[0 - 5] %	Padang rumput	0.1	Bendungan	16.42	K. Bagong	0	0	Kec. Bendungan	Rendah
6.828888	0	Pasir & pasir berlempung	[0 - 5] %	Padang rumput	0.1	Bendungan	16.42	K. Bagong	0	0	Kec. Bendungan	Rendah
361.980874	0.21	Pasir & pasir berlempung	[0 - 5] %	Padang rumput	0.1	Bendungan	16.42	K. Bagong	0	0	Kec. Bendungan	Rendah
1279.145592	5.336	Pasir & pasir berlempung	[0 - 5] %	Padang rumput	0.1	Bendungan	16.42	K. Bagong	0.05	0.02	Kec. Bendungan	Rendah
14.021805	0	Pasir & pasir berlempung	[0 - 5] %	Daerah urban	0.4	Bendungan	16.42	K. Bagong	0	0	Kec. Bendungan	Rendah
15.197525	0	Pasir & pasir berlempung	[0 - 5] %	Daerah urban	0.4	Bendungan	16.42	K. Bagong	0	0	Kec. Bendungan	Rendah
88.883188	0.003	Pasir & pasir berlempung	[0 - 5] %	Daerah urban	0.4	Bendungan	16.42	K. Bagong	0	0	Kec. Bendungan	Rendah
189.993994	0.105	Pasir & pasir berlempung	[0 - 5] %	Daerah urban	0.4	Bendungan	16.42	K. Bagong	0	0	Kec. Bendungan	Rendah
254.006028	0.416	Pasir & pasir berlempung	[0 - 5] %	Daerah urban	0.4	Bendungan	16.42	K. Bagong	0	0	Kec. Bendungan	Rendah
1261.313275	7.3	Pasir & pasir berlempung	[0 - 5] %	Padang rumput	0.1	Bendungan	16.42	K. Bagong	0	0	Kec. Bendungan	Rendah
368.579097	0.604	Pasir & pasir berlempung	[0 - 5] %	Hutan	0.1	Bendungan	16.42	K. Bagong	0.07	0.03	Kec. Bendungan	Rendah
1249.914914	4.061	Pasir & pasir berlempung	[0 - 5] %	Daerah urban	0.4	Bendungan	16.42	K. Bagong	0.01	0.02	Kec. Bendungan	Rendah
603.266357	1.195	Pasir & pasir berlempung	[0 - 5] %	Tanah pertanian	0.3	Bendungan	16.42	K. Bagong	0.04	0.05	Kec. Bendungan	Rendah
23.456809	0	Pasir & pasir berlempung	[0 - 5] %	Tanah pertanian	0.3	Prambon	9.06	K. Bagong	0.01	0.01	Kec. Bendungan	Rendah
929.580915	4.131	Pasir & pasir berlempung	[0 - 5] %	Tanah pertanian	0.3	Bendungan	16.42	K. Bagong	0	0	Kec. Bendungan	Rendah
191.493405	0.013	Pasir & pasir berlempung	[0 - 5] %	Daerah urban	0.4	Bendungan	16.42	K. Bagong	0.04	0.07	Kec. Bendungan	Rendah
98.373638	0.003	Pasir & pasir berlempung	[0 - 5] %	Tanah pertanian	0.3	Bendungan	16.42	K. Bagong	0	0	Kec. Bendungan	Rendah
1940.813242	11.726	Pasir & pasir berlempung	[0 - 5] %	Tanah pertanian	0.3	Bendungan	16.42	K. Bagong	0	0	Kec. Bendungan	Rendah
724.850103	2.076	Pasir & pasir berlempung	[0 - 5] %	Tanah pertanian	0.3	Bendungan	16.42	K. Bagong	0.12	0.18	Kec. Bendungan	Rendah
319.77091	0.011	Pasir & pasir berlempung	[0 - 5] %	Tanah pertanian	0.3	Bendungan	16.42	K. Bagong	0.02	0.03	Kec. Bendungan	Rendah
4492.527911	31.474	Pasir & pasir berlempung	[0 - 5] %	Daerah urban	0.4	Bendungan	16.42	K. Bagong	0	0	Kec. Bendungan	Rendah
622.74807	0.494	Pasir & pasir berlempung	[0 - 5] %	Padang rumput	0.1	Bendungan	16.42	K. Bagong	0.31	0.14	Kec. Bendungan	Rendah
427.736383	0.534	Pasir & pasir berlempung	[0 - 5] %	Padang rumput	0.1	Bendungan	16.42	K. Bagong	0	0	Kec. Bendungan	Rendah
269.849523	0.277	Pasir & pasir berlempung	[0 - 5] %	Tanah pertanian	0.3	Bendungan	16.42	K. Bagong	0.01	0.01	Kec. Bendungan	Rendah
650.550061	1.437	Pasir & pasir berlempung	[0 - 5] %	Tanah pertanian	0.3	Bendungan	16.42	K. Bagong	0	0	Kec. Bendungan	Rendah
31.221856	0.004	Pasir & pasir berlempung	[0 - 5] %	Daerah urban	0.4	Bendungan	16.42	K. Bagong	0.01	0.01	Kec. Bendungan	Rendah
285.629617	0.36	Pasir & pasir berlempung	[0 - 5] %	Tanah pertanian	0.3	Bendungan	16.42	K. Bagong	0	0	Kec. Bendungan	Rendah
123.488154	0.047	Pasir & pasir berlempung	[0 - 5] %	Daerah urban	0.4	Bendungan	16.42	K. Bagong	0	0	Kec. Bendungan	Rendah
1705.56696	6.399	Pasir & pasir berlempung	[0 - 5] %	Padang rumput	0.1	Bendungan	16.42	K. Bagong	0	0	Kec. Bendungan	Rendah
183.215127	0.2	Pasir & pasir berlempung	[0 - 5] %	Hutan	0.1	Bendungan	16.42	K. Bagong	0.06	0.03	Kec. Bendungan	Rendah
374.02906	0.622	Pasir & pasir berlempung	[0 - 5] %	Hutan	0.1	Bendungan	16.42	K. Bagong	0	0	Kec. Bendungan	Rendah
206.498287	0.178	Pasir & pasir berlempung	[0 - 5] %	Hutan	0.1	Bendungan	16.42	K. Bagong	0.01	0	Kec. Bendungan	Rendah
34.210614	0.001	Pasir & pasir berlempung	[5 - 10] %	Daerah urban	0.5	Bendungan	16.42	K. Bagong	0	0	Kec. Bendungan	Rendah
3.85712	0	Pasir & pasir berlempung	[5 - 10] %	Padang rumput	0.16	Bendungan	16.42	K. Bagong	0	0	Kec. Bendungan	Rendah
82.969688	0.002	Pasir & pasir berlempung	[5 - 10] %	Padang rumput	0.16	Bendungan	16.42	K. Bagong	0	0	Kec. Bendungan	Rendah
922.136925	4.144	Pasir & pasir berlempung	[5 - 10] %	Daerah urban	0.5	Bendungan	16.42	K. Bagong	0	0	Kec. Bendungan	Rendah
487.857128	0.721	Pasir & pasir berlempung	[5 - 10] %	Daerah urban	0.5	Bendungan	16.42	K. Bagong	0.04	0.03	Kec. Bendungan	Rendah
615.518837	1.755	Pasir & pasir berlempung	[5 - 10] %	Daerah urban	0.5	Bendungan	16.42	K. Ngasin	0.01	0.02	Kec. Bendungan	Rendah
89.334778	0.019	Pasir & pasir berlempung	[5 - 10] %	Tanah pertanian	0.4	Bendungan	16.42	K. Ngasin	0.02	0.04	Kec. Bendungan	Rendah
1319.557609	4.702	Pasir & pasir berlempung	[5 - 10] %	Tanah pertanian	0.4	Bagong	6.92	K. Bagong	0	0	Kec. Trenggalek	Rendah
65.468012	0.014	Pasir & pasir berlempung	[5 - 10] %	Padang rumput	0.16	Bagong	6.92	K. Bagong	0.05	0.02	Kec. Trenggalek	Rendah
644.503478	2.145	Pasir & pasir berlempung	[5 - 10] %	Padang rumput	0.16	Bagong	6.92	K. Ngasin	0	0	Kec. Trenggalek	Rendah
905.192975	4.401	Pasir & pasir berlempung	[5 - 10] %	Padang rumput	0.16	Bagong	6.92	K. Ngasin	0.02	0.01	Kec. Trenggalek	Rendah
112.400524	0.037	Pasir & pasir berlempung	[5 - 10] %	Daerah urban	0.5	Bagong	6.92	K. Bagong	0.04	0.01	Kec. Trenggalek	Rendah
186.419423	0.074	Pasir & pasir berlempung	[5 - 10] %	Daerah urban	0.5	Bagong	6.92	K. Ngasin	0	0	Kec. Bendungan	Rendah
1246.543589	4.098	Pasir & pasir berlempung	[5 - 10] %	Daerah urban	0.5	Bagong	6.92	K. Ngasin	0	0	Kec. Bendungan	Rendah
557.791884	0.928	Pasir & pasir berlempung	[5 - 10] %	Tanah pertanian	0.4	Bagong	6.92	K. Ngasin	0.04	0.03	Kec. Bendungan	Rendah
208.379248	0.052	Pasir & pasir berlempung	[5 - 10] %	Daerah urban	0.5	Bagong	6.92	K. Ngasin	0.01	0.01	Kec. Bendungan	Rendah
58.074888	0.003	Pasir & pasir berlempung	[5 - 10] %	Tanah pertanian	0.4	Bagong	6.92	K. Ngasin	0	0	Kec. Bendungan	Rendah
399.369786	0.657	Pasir & pasir berlempung	[5 - 10] %	Tanah pertanian	0.4	Bagong	6.92	K. Ngasin	0	0	Kec. Bendungan	Rendah
47.339218	0.002	Pasir & pasir berlempung	[5 - 10] %	Daerah urban	0.5	Bagong	6.92	K. Ngasin	0.01	0.01	Kec. Bendungan	Rendah
65.220174	0.004	Pasir & pasir berlempung	[5 - 10] %	Daerah urban	0.5	Bagong	6.92	K. Ngasin	0	0	Kec. Bendungan	Rendah
1195.677875	2.055	Pasir & pasir berlempung	[5 - 10] %	Daerah urban	0.5	Bagong	6.92	K. Ngasin	0	0	Kec. Bendungan	Rendah
2978.516005	20.822	Pasir & pasir berlempung	[5 - 10] %	Daerah urban	0.5	Bagong	6.92	K. Ngasin	0.02	0.02	Kec. Bendungan	Rendah
329.072521	0.887	Pasir & pasir berlempung	[5 - 10] %	Padang rumput	0.16	Bagong	6.92	K. Ngasin	0.21	0.06	Kec. Bendungan	Rendah
651.31932	0.696	Pasir & pasir berlempung	[5 - 10] %	Daerah urban	0.5	Bendungan	16.42	K. Ngasin	0.01	0.02	Kec. Bendungan	Rendah
2433.446822	19.654	Pasir & pasir berlempung	[5 - 10] %	Daerah urban	0.5	Bendungan	16.42	K. Ngasin	0.01	0.02	Kec. Bendungan	Rendah
452.738468	0.894	Pasir & pasir berlempung	[5 - 10] %	Tanah pertanian	0.4	Bendungan	16.42	K. Ngasin	0.2	0.37	Kec. Bendungan	Rendah
499.586188	0.772	Pasir & pasir berlempung	[5 - 10] %	Tanah pertanian	0.4	Bagong	6.92	K. Ngasin	0.01	0.01	Kec. Bendungan	Rendah
786.19756	0.923	Pasir & pasir berlempung	[5 - 10] %	Daerah urban	0.5	Bendungan	16.42	K. Ngasin	0.01	0.02	Kec. Bendungan	Rendah
2284.839751	19.28	Pasir & pasir berlempung	[5 - 10] %	Daerah urban	0.5	Bendungan	16.42	K. Ngasin	0.01	0.02	Kec. Bendungan	Rendah
1442.914283	4.261	Pasir & pasir berlempung	[5 - 10] %	Tanah pertanian	0.4	Bendungan	16.42	K. Ngasin	0.19	0.35	Kec. Bendungan	Rendah
846.770782	1.184	Pasir & pasir berlempung	[5 - 10] %	Daerah urban	0.5	Bagong	6.92	K. Ngasin	0.04	0.04	Kec. Bendungan	Rendah
443.538378	0.978	Pasir & pasir berlempung	[5 - 10] %	Daerah urban	0.5	Bendungan	16.42	K. Ngasin	0.01	0.02	Kec. Bendungan	Rendah
735.208088	1.931	Pasir & pasir berlempung	[5 - 10] %	Daerah urban	0.5	Bagong	6.92	K. Ngasin	0.01	0.01	Kec. Bendungan	Rendah
601.877873	1.355	Pasir & pasir berlempung	[5 - 10] %	Daerah urban	0.5	Bagong	6.92	K. Ngasin	0.02	0.02	Kec. Bendungan	Rendah
83.08895	0.003	Pasir & pasir berlempung	[5 - 10] %	Daerah urban	0.5	Bagong	6.92	K. Ngasin	0.01	0	Kec. Bendungan	Rendah
11.955398	0	Pasir & pasir berlempung	[5 - 10] %	Padang rumput	0.16	Bagong	6.92	K. Ngasin	0	0	Kec. Bendungan	Rendah
37.885959	0.004	Pasir & pasir berlempung	[5 - 10] %	Padang rumput	0.16	Bagong	6.92	K. Ngasin	0	0	Kec. Bendungan	Rendah
93.514502	0.002	Pasir & pasir berlempung	[5 - 10] %	Padang rumput	0.16	Bagong	6.92	K. Ngasin	0	0	Kec. Bendungan	Rendah
70.490504	0.005	Pasir & pasir berlempung	[5 - 10] %	Padang rumput	0.16	Bendungan	16.42	K. Ngasin	0	0	Kec. Bendungan	Rendah
218.840203	0.015	Pasir & pasir berlempung	[5 - 10] %	Padang rumput	0.16	Bendungan	16.42	K. Ngasin	0	0	Kec. Bendungan	Rendah
87.352934	0.007	Pasir & pasir berlempung	[5 - 10] %	Padang rumput	0.16	Bendungan	16.42	K. Ngasin	0	0	Kec. Bendungan	Rendah
1130.286556	3.123											

235.129934	0.011	Pasir & pasir berlempung	[5 - 10] %	Daerah urban	0.5	Bendungan	16.42	K. Bagong	0	0	Kec. Bendungan	Rendah
968.32621	4.288	Pasir & pasir berlempung	[5 - 10] %	Padang rumput	0.18	Bendungan	16.42	K. Bagong	0.04	0.03	Kec. Bendungan	Rendah
1263.67024	7.886	Pasir & pasir berlempung	[5 - 10] %	Tanah pertanian	0.4	Bendungan	16.42	K. Bagong	0.08	0.15	Kec. Bendungan	Rendah
28.522523	0.001	Pasir & pasir berlempung	[5 - 10] %	Daerah urban	0.5	Bendungan	16.42	K. Bagong	0	0	Kec. Bendungan	Rendah
119.361528	0.004	Pasir & pasir berlempung	[5 - 10] %	Daerah urban	0.5	Bendungan	16.42	K. Bagong	0	0	Kec. Bendungan	Rendah
137.220965	0.005	Pasir & pasir berlempung	[5 - 10] %	Daerah urban	0.5	Bendungan	16.42	K. Bagong	0	0	Kec. Bendungan	Rendah
885.370823	2.772	Pasir & pasir berlempung	[5 - 10] %	Daerah urban	0.5	Bendungan	16.42	K. Bagong	0.03	0.07	Kec. Bendungan	Rendah
4268.439556	26.175	Pasir & pasir berlempung	[5 - 10] %	Hutan	0.25	Bendungan	16.42	K. Bagong	0.26	0.3	Kec. Bendungan	Rendah
217.958202	0.283	Pasir & pasir berlempung	[0 - 5] %	Padang rumput	0.1	Bendungan	16.42	K. Ngasin	0	0	Kec. Trenggalek	Rendah
311.844327	0.411	Pasir & pasir berlempung	[0 - 5] %	Padang rumput	0.1	Bagong	6.92	K. Ngasin	0	0	Kec. Trenggalek	Rendah
177.857489	0.079	Pasir & pasir berlempung	[0 - 5] %	Daerah urban	0.4	Bagong	6.92	K. Ngasin	0	0	Kec. Trenggalek	Rendah
1491.266373	12.427	Pasir & pasir berlempung	[0 - 5] %	Hutan	0.1	Bendungan	16.42	K. Ngasin	0.38	0.17	Kec. Bendungan	Rendah
4519.782174	25.416	Pasir & pasir berlempung	[0 - 5] %	Hutan	0.1	Bendungan	16.42	K. Ngasin	0.38	0.17	Kec. Trenggalek	Rendah
6255.551672	51.176	Pasir & pasir berlempung	[0 - 5] %	Hutan	0.1	Bagong	6.92	K. Ngasin	0.51	0.1	Kec. Bendungan	Rendah
99.197973	0.044	Pasir & pasir berlempung	[0 - 5] %	Padang rumput	0.1	Bendungan	16.42	K. Bagong	0	0	Kec. Bendungan	Rendah
1473.126674	6.181	Pasir & pasir berlempung	[5 - 10] %	Padang rumput	0.16	Bendungan	16.42	K. Bagong	0.06	0.04	Kec. Bendungan	Rendah
1194.990937	7.229	Pasir & pasir berlempung	[5 - 10] %	Hutan	0.25	Bendungan	16.42	K. Bagong	0.07	0.08	Kec. Bendungan	Rendah
77.125432	0.003	Pasir & pasir berlempung	[5 - 10] %	Padang rumput	0.16	Bendungan	16.42	K. Bagong	0	0	Kec. Bendungan	Rendah
1079.541419	5.608	Pasir & pasir berlempung	[5 - 10] %	Padang rumput	0.16	Bendungan	16.42	K. Bagong	0.06	0.04	Kec. Bendungan	Rendah
56.772144	0.015	Pasir & pasir berlempung	[5 - 10] %	Padang rumput	0.16	Bendungan	16.42	K. Bagong	0.06	0.04	Kec. Bendungan	Rendah
164.262307	0.09	Pasir & pasir berlempung	[0 - 5] %	Daerah urban	0.4	Bagong	6.92	K. Bagong	0	0	Kec. Tugu	Rendah
1276.967402	4.627	Pasir & pasir berlempung	[0 - 5] %	Tanah pertanian	0.3	Bagong	6.92	K. Bagong	0.05	0.03	Kec. Trenggalek	Rendah
816.889138	2.827	Pasir & pasir berlempung	[0 - 5] %	Tanah pertanian	0.3	Bagong	6.92	K. Bagong	0.03	0.02	Kec. Trenggalek	Rendah
696.685911	0.481	Pasir & pasir berlempung	[0 - 5] %	Padang rumput	0.1	Bagong	6.92	K. Bagong	0	0	Kec. Bendungan	Rendah
828.800206	1.518	Pasir & pasir berlempung	[0 - 5] %	Padang rumput	0.1	Prambon	9.06	K. Bagong	0.02	0.01	Kec. Bendungan	Rendah
374.623688	0.883	Pasir & pasir berlempung	[0 - 5] %	Padang rumput	0.1	Bagong	6.92	K. Bagong	0.01	0	Kec. Bendungan	Rendah
188.063174	0.116	Pasir & pasir berlempung	[0 - 5] %	Tanah pertanian	0.3	Prambon	9.06	K. Bagong	0.05	0.03	Kec. Trenggalek	Rendah
1028.311443	4.89	Pasir & pasir berlempung	[0 - 5] %	Tanah pertanian	0.3	Prambon	9.06	K. Bagong	0.02	0.02	Kec. Trenggalek	Rendah
804.857411	2.196	Pasir & pasir berlempung	[0 - 5] %	Tanah pertanian	0.3	Prambon	9.06	K. Bagong	0.01	0.01	Kec. Trenggalek	Rendah
353.256912	0.662	Pasir & pasir berlempung	[0 - 5] %	Daerah urban	0.4	Bagong	6.92	K. Bagong	0.02	0.01	Kec. Trenggalek	Rendah
1814.022422	5.146	Pasir & pasir berlempung	[0 - 5] %	Daerah urban	0.4	Bagong	6.92	K. Bagong	0.05	0.04	Kec. Trenggalek	Rendah
1281.789328	7.07	Pasir & pasir berlempung	[0 - 5] %	Tanah pertanian	0.3	Bagong	6.92	K. Bagong	0.08	0.05	Kec. Bendungan	Rendah
513.5672	0.857	Pasir & pasir berlempung	[0 - 5] %	Tanah pertanian	0.3	Bagong	6.92	K. Bagong	0.08	0.05	Kec. Trenggalek	Rendah
4662.257254	28.069	Pasir & pasir berlempung	[0 - 5] %	Tanah pertanian	0.3	Bagong	6.92	K. Bagong	0.28	0.16	Kec. Trenggalek	Rendah
1032.374291	2.769	Pasir & pasir berlempung	[0 - 5] %	Tanah pertanian	0.3	Bagong	6.92	K. Bagong	0.03	0.02	Kec. Trenggalek	Rendah
722.080317	3.189	Pasir & pasir berlempung	[0 - 5] %	Tanah pertanian	0.3	Bagong	6.92	K. Bagong	0.03	0.02	Kec. Trenggalek	Rendah
684.991829	1.668	Pasir & pasir berlempung	[0 - 5] %	Tanah pertanian	0.3	Bagong	6.92	K. Bagong	0.02	0.01	Kec. Trenggalek	Rendah
258.38016	0.06	Pasir & pasir berlempung	[0 - 5] %	Tanah pertanian	0.3	Bagong	6.92	K. Bagong	0.02	0.02	Kec. Trenggalek	Rendah
1346.974217	4.944	Pasir & pasir berlempung	[0 - 5] %	Tanah pertanian	0.3	Bagong	6.92	K. Bagong	0.05	0.03	Kec. Bendungan	Rendah
346.726122	0.258	Pasir & pasir berlempung	[0 - 5] %	Daerah urban	0.4	Bagong	6.92	K. Bagong	0.09	0.02	Kec. Trenggalek	Rendah
279.318933	0.359	Pasir & pasir berlempung	[0 - 5] %	Daerah urban	0.4	Bagong	6.92	K. Bagong	0	0	Kec. Trenggalek	Rendah
0.034875	0	Pasir & pasir berlempung	[0 - 5] %	Padang rumput	0.1	Bagong	6.92	K. Bagong	0.09	0.02	Kec. Bendungan	Rendah
1340.54325	8.888	Pasir & pasir berlempung	[0 - 5] %	Padang rumput	0.1	Bagong	6.92	K. Bagong	0.09	0.02	Kec. Bendungan	Rendah
471.234836	0.989	Pasir & pasir berlempung	[0 - 5] %	Daerah urban	0.4	Prambon	9.06	K. Bagong	0.01	0.01	Kec. Trenggalek	Rendah
703.576187	1.634	Pasir & pasir berlempung	[0 - 5] %	Padang rumput	0.1	Prambon	9.06	K. Bagong	0.02	0.01	Kec. Bendungan	Rendah
161.147233	0.111	Pasir & pasir berlempung	[0 - 5] %	Padang rumput	0.1	Prambon	9.06	K. Bagong	0.05	0.01	Kec. Bendungan	Rendah
1177.420001	5.148	Pasir & pasir berlempung	[0 - 5] %	Padang rumput	0.1	Prambon	9.06	K. Bagong	0.05	0.01	Kec. Bendungan	Rendah
440.506823	0.367	Pasir & pasir berlempung	[0 - 5] %	Daerah urban	0.4	Prambon	9.06	K. Bagong	0.23	0.06	Kec. Bendungan	Rendah
3457.33337	23.071	Pasir & pasir berlempung	[0 - 5] %	Daerah urban	0.4	Prambon	9.06	K. Bagong	0.03	0.03	Kec. Bendungan	Rendah
954.058917	3.409	Pasir & pasir berlempung	[0 - 5] %	Daerah urban	0.4	Prambon	9.06	K. Bagong	0.05	0.05	Kec. Bendungan	Rendah
1731.768318	4.775	Pasir & pasir berlempung	[0 - 5] %	Daerah urban	0.4	Prambon	9.06	K. Bagong	0.02	0.02	Kec. Bendungan	Rendah
665.526246	1.989	Pasir & pasir berlempung	[0 - 5] %	Daerah urban	0.4	Prambon	9.06	K. Bagong	0.34	0.26	Kec. Bendungan	Rendah
7189.682575	34.34	Pasir & pasir berlempung	[0 - 5] %	Tanah pertanian	0.3	Prambon	9.06	K. Bagong	0.02	0.01	Kec. Bendungan	Rendah
940.428143	1.608	Pasir & pasir berlempung	[0 - 5] %	Tanah pertanian	0.3	Bagong	6.92	K. Bagong	0.02	0.01	Kec. Bendungan	Rendah
774.288827	1.806	Pasir & pasir berlempung	[0 - 5] %	Tanah pertanian	0.3	Bagong	6.92	K. Bagong	0.01	0.01	Kec. Bendungan	Rendah
468.385501	1.123	Pasir & pasir berlempung	[0 - 5] %	Daerah urban	0.4	Prambon	9.06	K. Bagong	0.03	0.02	Kec. Bendungan	Rendah
1169.539533	3.494	Pasir & pasir berlempung	[0 - 5] %	Tanah pertanian	0.3	Prambon	9.06	K. Bagong	0	0	Kec. Bendungan	Rendah
146.345794	0.094	Pasir & pasir berlempung	[0 - 5] %	Tanah pertanian	0.3	Prambon	9.06	K. Bagong	0	0	Kec. Bendungan	Rendah
96.07126	0.022	Pasir & pasir berlempung	[0 - 5] %	Tanah pertanian	0.3	Prambon	9.06	K. Bagong	0	0	Kec. Bendungan	Rendah
149.020521	0.132	Pasir & pasir berlempung	[0 - 5] %	Daerah urban	0.4	Prambon	9.06	K. Bagong	0	0	Kec. Bendungan	Rendah
2170.652938	27.399	Pasir & pasir berlempung	[0 - 5] %	Hutan	0.1	Prambon	9.06	K. Bagong	0.27	0.07	Kec. Bendungan	Rendah
3844.100685	24.854	Pasir & pasir berlempung	[0 - 5] %	Hutan	0.1	Prambon	9.06	K. Bagong	0.81	0.2	Kec. Bendungan	Rendah
2624.379005	50.694	Pasir & pasir berlempung	[0 - 5] %	Hutan	0.1	Prambon	9.06	K. Bagong	0.81	0.2	Kec. Trenggalek	Rendah
2898.898188	30.186	Pasir & pasir berlempung	[0 - 5] %	Hutan	0.1	Bagong	6.92	K. Bagong	0.02	0	Kec. Bendungan	Rendah
3.000283	0	Pasir & pasir berlempung	[0 - 5] %	Hutan	0.1	Bagong	6.92	K. Bagong	0.02	0	Kec. Trenggalek	Rendah
1140.186433	2.343	Pasir & pasir berlempung	[0 - 5] %	Tanah pertanian	0.3	Prambon	9.06	K. Bagong	0.12	0.09	Kec. Bendungan	Rendah
2703.987715	12.372	Pasir & pasir berlempung	[0 - 5] %	Tanah pertanian	0.3	Bendungan	16.42	K. Bagong	0.01	0.01	Kec. Bendungan	Rendah
550.152803	1.45	Pasir & pasir berlempung	[0 - 5] %	Tanah pertanian	0.3	Prambon	9.06	K. Bagong	0	0	Kec. Bendungan	Rendah
89.739301	0.038	Pasir & pasir berlempung	[0 - 5] %	Daerah urban	0.4	Bendungan	16.42	K. Bagong	0.02	0.04	Kec. Bendungan	Rendah
511.147079	1.614	Pasir & pasir berlempung	[0 - 5] %	Tanah pertanian	0.3	Bendungan	16.42	K. Bagong	0.18	0.25	Kec. Bendungan	Rendah
3524.048217	18.204	Pasir & pasir berlempung	[0 - 5] %	Daerah urban	0.4	Bendungan	16.42	K. Bagong	0	0	Kec. Bendungan	Rendah
11.75015	0	Pasir & pasir berlempung	[0 - 5] %	Daerah urban	0.4	Bendungan	16.42	K. Bagong	0	0	Kec. Bendungan	Rendah
68.21241	0.001	Pasir & pasir berlempung	[0 - 5] %	Daerah urban	0.4	Bendungan	16.42	K. Bagong	0.03	0.05	Kec. Bendungan	Rendah
954.697998	3.202	Pasir & pasir berlempung	[0 - 5] %	Daerah urban	0.4	Bendungan	16.42	K. Bagong	0	0	Kec. Bendungan	Rendah
11.533372	0	Pasir & pasir berlempung	[0 - 5] %	Tanah pertanian	0.3	Bendungan	16.42	K. Bagong	0	0	Kec. Bendungan	Rendah
38.778849	0	Pasir & pasir berlempung	[0 - 5] %	Tanah pertanian	0.3	Bendungan	16.42	K. Bagong	0	0	Kec. Bendungan	Rendah
7.60727	0	Pasir & pasir berlempung	[0 - 5] %	Tanah pertanian	0.3	Bendungan	16.42	K. Bagong	0	0	Kec. Bendungan	Rendah
45.463292	0.001	Pasir & pasir berlempung	[0 - 5] %	Tanah pertanian	0.3	Bendungan	16.42	K. Bagong	0	0	Kec. Bendungan	Rendah
42.360148	0.002	Pasir & pasir berlempung	[0 - 5] %	Tanah pertanian	0.3	Bendungan	16.42	K. Bagong	0	0	Kec. Bendungan	Rendah
247.40335	0.352	Pasir & pasir berlempung	[0 - 5] %	Tanah pertanian	0.3	Bendungan	16.42	K. Bagong	0	0	Kec. Bendungan	Rendah
832.093034	2.815	Pasir & pasir berlempung	[0 - 5] %	Tanah pertanian	0.3	Bendungan	16.42	K. Bagong	0.03	0.04	Kec. Bendungan	Rendah
323.139366	0.472	Pasir & pasir berlempung	[0 - 5] %	Daerah urban	0.4	Bendungan	16.42	K. Bagong	0	0	Kec. Bendungan	Rendah
7.1333	0	Pasir & pasir berlempung	[0 - 5] %	Padang rumput	0.1	Bendungan	16.42	K. Bagong	0	0	Kec. Bendungan	Rendah
64.185079	0.002	Pasir & pasir berlempung	[0 - 5] %	Padang rumput	0.1	Bendungan	16.42	K. Bagong	0	0	Kec. Bendungan	Rendah
307.785997	0.402	Pasir & pasir berlempung	[0 - 5] %	Padang rumput	0.1	Bendungan	16.42	K. Bagong	0	0	Kec. Bendungan	Rendah
823.260617	1.952	Pasir & pasir berlempung	[0 - 5] %	Padang rumput	0.1	Bendungan	16.42	K. Bagong	0.02	0.01	Kec. Bendungan	Rendah
719.484284	2.562	Pasir & pasir berlempung	[0 - 5] %	Padang rumput	0.1	Bendungan	16.42	K. Bagong	0.03	0.01	Kec. Bendungan	Rendah
248.989128	0.269	Pasir & pasir berlempung	[0 - 5] %	Daerah urban	0.4	Bendungan	16.42	K. Bagong	0	0	Kec. Bendungan	Rendah
239.001486	0.008	Pasir & pasir berlempung	[0 - 5] %	Tanah pertanian	0.3	Bendungan	16.42	K. Bagong	0.01	0.01	Kec. Bendungan	Rendah
558.196865	1.357	Pasir & pasir berlempung	[0 - 5] %	Tanah pertanian	0.3	Bendungan	16.42	K. Bagong	0.01	0.01	Kec. Bendungan	Rendah
498.597963	1.396	Pasir & pasir berlempung	[0 - 5] %	Tanah pertanian	0.3	Bendungan	16.42	K. Bagong	0.01	0.01	Kec. Bendungan	Rendah
451.815481	0.657	Pasir & pasir berlempung	[0 - 5] %	Daerah urban	0.4	Prambon	9.06	K. Bagong	0.01	0.01	Kec. Bendungan	Rendah
160.534386	0.023	Pasir & pasir berlempung	[0 - 5] %	Tanah pertanian	0.3	Bendungan	16.42	K. Bagong	0.02	0.03	Kec. Bendungan	Rendah
651.07841	1.708	Pasir & pasir berlempung	[0 - 5] %	Tanah pertanian	0.3	Bendungan	16.42	K. Bagong	0	0	Kec. Bendungan	Rendah
354.664599	0.415	Pasir & pasir berlempung	[0 - 5] %	Tanah pertanian	0.3	Prambon	9.06	K. Bagong	0	0	Kec. Bendungan	Rendah
307.088031	0.38	Pasir & pasir berlempung	[0 - 5] %	Tanah pertanian	0.3	Prambon	9.06	K. Bagong	0	0	Kec. Bendungan	Rendah
1153.553913	5.445	Pasir & pasir berlempung	[0 - 5] %	Tanah pertanian	0.3	Prambon	9.06	K. Bagong	0.05			

268.139769	0.256	Pasir & pasir berlempung	[0 - 5] %	Tanah pertanian	0.3	Bagong	6.92	K. Bagong	0	0	Kec. Bendungan	Rendah
156.714825	0.049	Pasir & pasir berlempung	[0 - 5] %	Daerah urban	0.4	Prambon	9.06	K. Bagong	0	0	Kec. Bendungan	Rendah
729.239822	2.26	Pasir & pasir berlempung	[0 - 5] %	Tanah pertanian	0.3	Prambon	9.06	K. Bagong	0.02	0.02	Kec. Bendungan	Rendah
2266.943267	11.191	Pasir & pasir berlempung	[0 - 5] %	Tanah pertanian	0.3	Prambon	9.06	K. Bagong	0.11	0.06	Kec. Bendungan	Rendah
577.944817	1.888	Pasir & pasir berlempung	[0 - 5] %	Tanah pertanian	0.3	Bagong	6.92	K. Bagong	0.02	0.01	Kec. Bendungan	Rendah
227.0770783	0.247	Pasir & pasir berlempung	[0 - 5] %	Tanah pertanian	0.3	Bendungan	16.42	K. Bagong	0	0	Kec. Bendungan	Rendah
424.0414686	0.86	Pasir & pasir berlempung	[0 - 5] %	Tanah pertanian	0.3	Prambon	9.06	K. Bagong	0.01	0.01	Kec. Bendungan	Rendah
458.44509	0.049	Pasir & pasir berlempung	[0 - 5] %	Daerah urban	0.4	Bagong	6.92	K. Bagong	0.01	0.18	Kec. Bendungan	Rendah
7384.319762	95.822	Pasir & pasir berlempung	[0 - 5] %	Daerah urban	0.4	Bagong	6.92	K. Bagong	0.06	0.18	Kec. Bendungan	Rendah
169.663258	0.16	Pasir & pasir berlempung	[0 - 5] %	Daerah urban	0.4	Bagong	6.92	K. Bagong	0	0	Kec. Bendungan	Rendah
250.709843	0.368	Pasir & pasir berlempung	[0 - 5] %	Daerah urban	0.4	Bagong	6.92	K. Bagong	0.01	0.18	Kec. Bendungan	Rendah
507.494682	0.419	Pasir & pasir berlempung	[0 - 5] %	Daerah urban	0.4	Bagong	6.92	K. Bagong	0.06	0.18	Kec. Bendungan	Rendah
384.062029	1.113	Pasir & pasir berlempung	[0 - 5] %	Daerah urban	0.4	Bagong	6.92	K. Bagong	0.06	0.18	Kec. Bendungan	Rendah
167.737681	0	Pasir & pasir berlempung	[0 - 5] %	Hutan	0.1	Bagong	6.92	K. Bagong	0	0	Kec. Bendungan	Rendah
360.944127	0.365	Pasir & pasir berlempung	[0 - 5] %	Hutan	0.1	Bagong	6.92	K. Bagong	0.02	0	Kec. Bendungan	Rendah
351.392983	2.139	Pasir & pasir berlempung	[0 - 5] %	Hutan	0.1	Bagong	6.92	K. Bagong	0.02	0	Kec. Bendungan	Rendah
428.164973	0.683	Pasir & pasir berlempung	[0 - 5] %	Hutan	0.1	Bagong	6.92	K. Bagong	0.01	0	Kec. Bendungan	Rendah
150.686961	0.003	Pasir & pasir berlempung	[0 - 5] %	Hutan	0.1	Bagong	6.92	K. Bagong	0	0	Kec. Bendungan	Rendah
72.807689	0.006	Pasir & pasir berlempung	[0 - 5] %	Hutan	0.1	Bagong	6.92	K. Bagong	0	0	Kec. Bendungan	Rendah
98.18047	0.006	Pasir & pasir berlempung	[0 - 5] %	Hutan	0.1	Bagong	6.92	K. Bagong	0	0	Kec. Bendungan	Rendah
2345.107653	15.736	Pasir & pasir berlempung	[0 - 5] %	Hutan	0.1	Bagong	6.92	K. Bagong	0	0	Kec. Bendungan	Rendah
21.420955	0.002	Pasir & pasir berlempung	[0 - 5] %	Hutan	0.1	Bagong	6.92	K. Bagong	0.16	0.07	Kec. Bendungan	Rendah
25.74696	0.002	Pasir & pasir berlempung	[0 - 5] %	Hutan	0.1	Bagong	6.92	K. Bagong	0	0	Kec. Bendungan	Rendah
1947.429682	10.054	Pasir & pasir berlempung	[0 - 5] %	Hutan	0.1	Bagong	6.92	K. Bagong	0.16	0.07	Kec. Bendungan	Rendah
167.468627	0.042	Pasir & pasir berlempung	[0 - 5] %	Daerah urban	0.4	Prambon	9.06	K. Bagong	0	0	Kec. Bendungan	Rendah
41.417934	0.002	Pasir & pasir berlempung	[0 - 5] %	Daerah urban	0.4	Prambon	9.06	K. Bagong	0.1	0.02	Kec. Bendungan	Rendah
29.677517	0.003	Pasir & pasir berlempung	[0 - 5] %	Daerah urban	0.4	Prambon	9.06	K. Bagong	0	0	Kec. Bendungan	Rendah
1996.368473	10.645	Pasir & pasir berlempung	[0 - 5] %	Daerah urban	0.4	Prambon	9.06	K. Bagong	0	0	Kec. Bendungan	Rendah
681.582026	1.38	Pasir & pasir berlempung	[0 - 5] %	Daerah urban	0.4	Prambon	9.06	K. Bagong	0	0	Kec. Bendungan	Rendah
248.032678	0.181	Pasir & pasir berlempung	[0 - 5] %	Daerah urban	0.4	Prambon	9.06	K. Bagong	0.01	0.03	Kec. Bendungan	Rendah
1195.819148	4.985	Pasir & pasir berlempung	[0 - 5] %	Daerah urban	0.4	Prambon	9.06	K. Bagong	0	0	Kec. Bendungan	Rendah
252.862275	0.235	Pasir & pasir berlempung	[0 - 5] %	Daerah urban	0.4	Prambon	9.06	K. Bagong	0.05	0.01	Kec. Bendungan	Rendah
140.127027	0.085	Pasir & pasir berlempung	[0 - 5] %	Daerah urban	0.4	Prambon	9.06	K. Bagong	0	0	Kec. Bendungan	Rendah
445.241544	0	Pasir & pasir berlempung	[0 - 5] %	Daerah urban	0.4	Prambon	9.06	K. Bagong	0	0	Kec. Bendungan	Rendah
175.3767378	0.151	Pasir & pasir berlempung	[5 - 10] %	Daerah urban	0.4	Prambon	9.06	K. Bagong	0	0	Kec. Bendungan	Rendah
651.351804	1.67	Pasir & pasir berlempung	[5 - 10] %	Tanah pertanian	0.4	Bendungan	16.42	K. Bagong	0	0	Kec. Bendungan	Rendah
919.02508	3.634	Pasir & pasir berlempung	[5 - 10] %	Tanah pertanian	0.4	Bendungan	16.42	K. Bagong	0.02	0.04	Kec. Bendungan	Rendah
35.405173	0.001	Pasir & pasir berlempung	[5 - 10] %	Tanah pertanian	0.4	Bendungan	16.42	K. Bagong	0.04	0.07	Kec. Bendungan	Rendah
262.44926	0.355	Pasir & pasir berlempung	[5 - 10] %	Tanah pertanian	0.4	Bendungan	16.42	K. Bagong	0	0	Kec. Bendungan	Rendah
3131.607627	19.722	Pasir & pasir berlempung	[5 - 10] %	Tanah pertanian	0.4	Bendungan	16.42	K. Bagong	0.2	0.15	Kec. Bendungan	Rendah
525.467688	1.399	Pasir & pasir berlempung	[5 - 10] %	Tanah pertanian	0.4	Bendungan	16.42	K. Bagong	0.01	0.02	Kec. Bendungan	Rendah
403.109898	0.716	Pasir & pasir berlempung	[5 - 10] %	Tanah pertanian	0.4	Bendungan	16.42	K. Bagong	0.02	0.04	Kec. Bendungan	Rendah
121.274006	0.002	Pasir & pasir berlempung	[5 - 10] %	Tanah pertanian	0.4	Bendungan	16.42	K. Bagong	0.01	0.02	Kec. Bendungan	Rendah
1441.745158	9.747	Pasir & pasir berlempung	[5 - 10] %	Tanah pertanian	0.4	Bendungan	16.42	K. Bagong	0.1	0.11	Kec. Bendungan	Rendah
1193.737515	9.046	Pasir & pasir berlempung	[5 - 10] %	Tanah pertanian	0.4	Bendungan	16.42	K. Bagong	0.09	0.1	Kec. Bendungan	Rendah
321.983792	0.335	Pasir & pasir berlempung	[5 - 10] %	Hutan	0.25	Bendungan	16.42	K. Bagong	0	0	Kec. Bendungan	Rendah
342.013301	0.443	Pasir & pasir berlempung	[5 - 10] %	Hutan	0.25	Bendungan	16.42	K. Bagong	0	0	Kec. Bendungan	Rendah
621.691447	0.187	Pasir & pasir berlempung	[0 - 5] %	Hutan	0.25	Bendungan	16.42	K. Bagong	0	0	Kec. Bendungan	Rendah
207.820147	1.698	Pasir & pasir berlempung	[0 - 5] %	Hutan	0.25	Bendungan	16.42	K. Bagong	0.02	0.02	Kec. Bendungan	Rendah
70.815052	0.017	Pasir & pasir berlempung	[0 - 5] %	Hutan	0.25	Bendungan	16.42	K. Bagong	0	0	Kec. Bendungan	Rendah
3651.092688	40.392	Pasir & pasir berlempung	[0 - 5] %	Tanah pertanian	0.3	Prambon	9.06	K. Bagong	0.4	0.1	Kec. Tugu	Rendah
228.073527	0.32	Pasir & pasir berlempung	[0 - 5] %	Tanah pertanian	0.3	Prambon	9.06	K. Bagong	0	0	Kec. Tugu	Rendah
2339.675269	17.508	Pasir & pasir berlempung	[0 - 5] %	Tanah pertanian	0.3	Prambon	9.06	K. Bagong	0.18	0.05	Kec. Tugu	Rendah
559.527238	1.721	Pasir & pasir berlempung	[0 - 5] %	Tanah pertanian	0.3	Prambon	9.06	K. Bagong	0.17	0.13	Kec. Tugu	Rendah
2418.566358	16.744	Pasir & pasir berlempung	[0 - 5] %	Tanah pertanian	0.3	Prambon	9.06	K. Bagong	0	0	Kec. Tugu	Rendah
171.068185	0.107	Pasir & pasir berlempung	[0 - 5] %	Tanah pertanian	0.3	Prambon	9.06	K. Bagong	0	0	Kec. Tugu	Rendah
745.210493	1.609	Pasir & pasir berlempung	[0 - 5] %	Tanah pertanian	0.3	Prambon	9.06	K. Bagong	0.02	0.02	Kec. Tugu	Rendah
1085.078268	3.619	Pasir & pasir berlempung	[0 - 5] %	Tanah pertanian	0.3	Prambon	9.06	K. Bagong	0	0	Kec. Tugu	Rendah
120.29801	0.002	Pasir & pasir berlempung	[0 - 5] %	Tanah pertanian	0.3	Prambon	9.06	K. Bagong	0.04	0.04	Kec. Tugu	Rendah
5.887946	0	Pasir & pasir berlempung	[0 - 5] %	Tanah pertanian	0.3	Prambon	9.06	K. Bagong	0	0	Kec. Tugu	Rendah
11.327777	0	Pasir & pasir berlempung	[0 - 5] %	Tanah pertanian	0.3	Prambon	9.06	K. Bagong	0	0	Kec. Tugu	Rendah
1820.668388	9.12	Pasir & pasir berlempung	[0 - 5] %	Tanah pertanian	0.3	Prambon	9.06	K. Bagong	0	0	Kec. Tugu	Rendah
3614.160068	19.468	Pasir & pasir berlempung	[0 - 5] %	Tanah pertanian	0.3	Prambon	9.06	K. Bagong	0.09	0.07	Kec. Tugu	Rendah
817.963968	1.357	Pasir & pasir berlempung	[0 - 5] %	Tanah pertanian	0.3	Prambon	9.06	K. Bagong	0.19	0.14	Kec. Tugu	Rendah
1297.537632	2.826	Pasir & pasir berlempung	[0 - 5] %	Tanah pertanian	0.3	Prambon	9.06	K. Bagong	0.01	0.01	Kec. Tugu	Rendah
3605.129388	38.101	Pasir & pasir berlempung	[0 - 5] %	Tanah pertanian	0.3	Prambon	9.06	K. Bagong	0.03	0.02	Kec. Tugu	Rendah
788.776518	2.961	Pasir & pasir berlempung	[0 - 5] %	Tanah pertanian	0.3	Prambon	9.06	K. Bagong	0.38	0.1	Kec. Tugu	Rendah
905.523345	3.67	Pasir & pasir berlempung	[0 - 5] %	Tanah pertanian	0.3	Prambon	9.06	K. Bagong	0.02	0.02	Kec. Tugu	Rendah
539.379007	1.764	Pasir & pasir berlempung	[0 - 5] %	Tanah pertanian	0.3	Prambon	9.06	K. Bagong	0.04	0.03	Kec. Tugu	Rendah
23.864052	0.001	Pasir & pasir berlempung	[0 - 5] %	Tanah pertanian	0.3	Prambon	9.06	K. Bagong	0	0	Kec. Tugu	Rendah
32.002624	0.759	Pasir & pasir berlempung	[0 - 5] %	Tanah pertanian	0.3	Prambon	9.06	K. Bagong	0.01	0.01	Kec. Tugu	Rendah
370.395987	0.775	Pasir & pasir berlempung	[0 - 5] %	Tanah pertanian	0.3	Prambon	9.06	K. Bagong	0	0	Kec. Tugu	Rendah
60.784137	0.001	Pasir & pasir berlempung	[0 - 5] %	Tanah pertanian	0.3	Prambon	9.06	K. Bagong	0	0	Kec. Tugu	Rendah
68.853985	0.001	Pasir & pasir berlempung	[0 - 5] %	Tanah pertanian	0.3	Prambon	9.06	K. Bagong	0	0	Kec. Tugu	Rendah
783.549835	102.318	Pasir & pasir berlempung	[0 - 5] %	Tanah pertanian	0.3	Prambon	9.06	K. Bagong	0.01	0.01	Kec. Tugu	Rendah
49.654276	0.008	Pasir & pasir berlempung	[0 - 5] %	Tanah pertanian	0.3	Prambon	9.06	K. Bagong	0.01	0.01	Kec. Tugu	Rendah
223.732387	0.068	Pasir & pasir berlempung	[0 - 5] %	Tanah pertanian	0.3	Prambon	9.06	K. Bagong	1.02	0.26	Kec. Tugu	Rendah
333.03777	0.439	Pasir & pasir berlempung	[0 - 5] %	Tanah pertanian	0.3	Prambon	9.06	K. Bagong	0	0	Kec. Tugu	Rendah
519.269431	0.695	Pasir & pasir berlempung	[0 - 5] %	Tanah pertanian	0.3	Prambon	9.06	K. Bagong	0	0	Kec. Tugu	Rendah
731.192289	2.142	Pasir & pasir berlempung	[0 - 5] %	Tanah pertanian	0.3	Prambon	9.06	K. Bagong	0	0	Kec. Tugu	Rendah
4162.036056	22.4	Pasir & pasir berlempung	[0 - 5] %	Tanah pertanian	0.3	Prambon	9.06	K. Bagong	0.01	0.01	Kec. Tugu	Rendah
1748.604911	2.161	Pasir & pasir berlempung	[0 - 5] %	Tanah pertanian	0.3	Prambon	9.06	K. Bagong	0.02	0.02	Kec. Tugu	Rendah
213.047012	0.038	Pasir & pasir berlempung	[0 - 5] %	Tanah pertanian	0.3	Prambon	9.06	K. Bagong	0.22	0.06	Kec. Tugu	Rendah
3669.942586	42.467	Pasir & pasir berlempung	[0 - 5] %	Tanah pertanian	0.3	Prambon	9.06	K. Bagong	0.02	0.01	Kec. Tugu	Rendah
304.869775	0.264	Pasir & pasir berlempung	[0 - 5] %	Tanah pertanian	0.3	Prambon	9.06	K. Bagong	0	0	Kec. Tugu	Rendah
573.757312	0.011	Pasir & pasir berlempung	[0 - 5] %	Tanah pertanian	0.3	Prambon	9.06	K. Bagong	0.42	0.11	Kec. Tugu	Rendah
50.723496	0.001	Pasir & pasir berlempung	[0 - 5] %	Tanah pertanian	0.3	Prambon	9.06	K. Bagong	0	0	Kec. Tugu	Rendah
3239.668061	66.277	Pasir & pasir berlempung	[0 - 5] %	Tanah pertanian	0.3	Prambon	9.06	K. Bagong	0	0	Kec. Tugu	Rendah
230.052022	0.22	Pasir & pasir berlempung	[10 - 30] %	Hutan	0.4	Prambon	9.06	K. Bagong	0	0	Kec. Tugu	Rendah
214.936955	0.165	Pasir & pasir berlempung	[5 - 10] %	Tanah pertanian	0.4	Bagong	6.92	K. Ngasin	0.66	0.38	Kec. Trenggalek	Rendah
169.71885	0.14	Pasir & pasir berlempung	[5 - 10] %	Tanah pertanian	0.4	Bagong	6.92	K. Bagong	0	0	Kec. Bendungan	Rendah
122.716466	0.06	Pasir & pasir berlempung	[5 - 10] %	Tanah pertanian	0.4	Bagong	6.92	K. Bagong	0	0	Kec. Bendungan	Rendah
420.665159	0.735	Pasir & pasir berlempung	[5 - 10] %	Tanah pertanian	0.4	Bagong	6.92	K. Bagong	0	0	Kec. Bendungan	Rendah
1644.693318	10.161	Pasir & pasir berlempung	[5 - 10] %	Tanah pertanian	0.4	Bagong	6.92	K. Bagong	0	0	Kec. Bendungan	Rendah
157.014937	0.074	Pasir & pasir berlempung	[5 - 10] %	Tanah pertanian	0.4	Bagong	6.92	K. Bagong	0.01	0.08	Kec. Trenggalek	Rendah
22.8718163	0.011	Pasir & pasir berlempung	[5 - 10] %	Tanah pertanian	0.4	Bagong	6.92	K. Bagong	0	0	Kec. Trenggalek	Rendah
56.4417192	0.071	Pasir & pasir berlempung	[5 - 10] %	Tanah pertanian	0.4	Bagong	6.92	K. Bagong	0	0	Kec. Trenggalek	Rendah
1695.853951	6.988	Pasir & pasir berlempung	[5 - 10] %	Tanah pertanian	0.25	Bendungan	16.42	K. Bagong	0	0	Kec. Bendungan	Rendah

1221.014874	2.449	Pastir & pastir berhempung	(5 - 10) %	Hutan	0,25	Bagong	6,92	K. Bagong	0,68	0,33	Kec. Bendungan	Rendah
5589.954115	57.014	Pastir & pastir berhempung	(5 - 10) %	Hutan	0,25	Bagong	6,92	K. Bagong	0,68	0,33	Kec. Tenggaiek	Rendah
579.901247	0,688	Pastir & pastir berhempung	(5 - 10) %	Daeath urban	0,5	Bagong	6,92	K. Bagong	0,01	0,01	Kec. Tenggaiek	Rendah
4249.810804	3,224	Pastir & pastir berhempung	(5 - 10) %	Daeath urban	0,5	Bagong	6,92	K. Bagong	0,03	0,03	Kec. Tenggaiek	Rendah
196.309713	0,156	Pastir & pastir berhempung	(5 - 10) %	Daeath urban	0,5	Bagong	6,92	K. Bagong	0	0	Kec. Tenggaiek	Rendah
82.882874	0,028	Pastir & pastir berhempung	(5 - 10) %	Daeath urban	0,5	Bagong	6,92	K. Bagong	0	0	Kec. Tenggaiek	Rendah
89.812383	0,006	Pastir & pastir berhempung	(5 - 10) %	Daeath urban	0,5	Bagong	6,92	K. Bagong	0	0	Kec. Tenggaiek	Rendah
16.625601	0	Pastir & pastir berhempung	(5 - 10) %	Packing rumput	0,16	Bagong	6,92	K. Bagong	0	0	Kec. Tenggaiek	Rendah
67.334085	0,004	Pastir & pastir berhempung	(5 - 10) %	Packing rumput	0,16	Bagong	6,92	K. Bagong	0,24	0,07	Kec. Tenggaiek	Rendah
4473.367339	23,543	Pastir & pastir berhempung	(5 - 10) %	Packing rumput	0,16	Bagong	6,92	K. Bagong	0	0,01	Kec. Tenggaiek	Rendah
223.968924	0,308	Pastir & pastir berhempung	(5 - 10) %	Daeath urban	0,5	Bagong	6,92	K. Bagong	0,01	0	Kec. Tenggaiek	Rendah
554.181024	1,489	Pastir & pastir berhempung	(5 - 10) %	Tanah pertanian	0,4	Bagong	6,92	K. Bagong	0	0	Kec. Tenggaiek	Rendah
127.659489	0,046	Pastir & pastir berhempung	(5 - 10) %	Daeath urban	0,5	Bagong	6,92	K. Bagong	0	0	Kec. Tenggaiek	Rendah
509.048423	0,045	Pastir & pastir berhempung	(5 - 10) %	Daeath urban	0,5	Bagong	6,92	K. Bagong	0	0	Kec. Tenggaiek	Rendah
57.697344	0,002	Pastir & pastir berhempung	(5 - 10) %	Daeath urban	0,5	Bagong	6,92	K. Bagong	0,09	0,07	Kec. Tenggaiek	Rendah
1546.828981	8,518	Pastir & pastir berhempung	(5 - 10) %	Tanah pertanian	0,4	Bagong	6,92	K. Bagong	0	0	Kec. Tenggaiek	Rendah
228.048951	0,219	Pastir & pastir berhempung	(5 - 10) %	Packing rumput	0,16	Bagong	6,92	K. Bagong	0,06	0,07	Kec. Bendungan	Rendah
1457.847805	6,258	Pastir & pastir berhempung	(5 - 10) %	Hutan	0,25	Berdungan	16,42	K. Bagong	0,27	0,31	Kec. Bendungan	Rendah
2408.178917	26,977	Pastir & pastir berhempung	(5 - 10) %	Hutan	0,25	Berdungan	16,42	K. Bagong	0,05	0,02	Kec. Bendungan	Rendah
1319.469318	5,029	Pastir & pastir berhempung	(5 - 10) %	Hutan	0,25	Bagong	6,92	K. Bagong	0	0	Kec. Bendungan	Rendah
150.980826	0,061	Pastir & pastir berhempung	(5 - 10) %	Hutan	0,25	Bagong	6,92	K. Bagong	0,06	0,11	Kec. Bendungan	Rendah
1287.960952	5,91	Pastir & pastir berhempung	(5 - 10) %	Tanah pertanian	0,4	Berdungan	16,42	K. Bagong	0,12	0,12	Kec. Bendungan	Rendah
1718.846258	11,927	Pastir & pastir berhempung	(5 - 10) %	Tanah pertanian	0,4	Berdungan	16,42	K. Bagong	0	0	Kec. Bendungan	Rendah
293.226923	0,385	Pastir & pastir berhempung	(5 - 10) %	Tanah pertanian	0,4	Berdungan	16,42	K. Bagong	0,01	0,02	Kec. Bendungan	Rendah
243.040987	0,228	Pastir & pastir berhempung	(5 - 10) %	Daeath urban	0,5	Berdungan	16,42	K. Bagong	0,08	0,06	Kec. Bendungan	Rendah
447.483476	1,077	Pastir & pastir berhempung	(5 - 10) %	Packing rumput	0,16	Berdungan	16,42	K. Bagong	0	0	Kec. Bendungan	Rendah
1740.01772	8,106	Pastir & pastir berhempung	(5 - 10) %	Daeath urban	0,5	Prambon	9,06	K. Bagong	0	0	Kec. Bendungan	Rendah
4.018171	0	Pastir & pastir berhempung	(5 - 10) %	Daeath urban	0,5	Prambon	9,06	K. Bagong	0,04	0,04	Kec. Bendungan	Rendah
401.776508	0,438	Pastir & pastir berhempung	(5 - 10) %	Tanah pertanian	0,4	Prambon	9,06	K. Bagong	0	0,04	Kec. Bendungan	Rendah
1083.118215	3,177	Pastir & pastir berhempung	(5 - 10) %	Hutan	0,25	Prambon	9,06	K. Bagong	0,01	0,01	Kec. Bendungan	Rendah
94.010617	0,023	Pastir & pastir berhempung	(5 - 10) %	Hutan	0,25	Prambon	9,06	K. Bagong	0,01	0,01	Kec. Bendungan	Rendah
734.026334	1,456	Pastir & pastir berhempung	(5 - 10) %	Tanah pertanian	0,4	Prambon	9,06	K. Bagong	0,17	0,17	Kec. Bendungan	Rendah
140.526721	0,023	Pastir & pastir berhempung	(5 - 10) %	Tanah pertanian	0,4	Prambon	9,06	K. Bagong	0,03	0,01	Kec. Bendungan	Rendah
2465.356215	16,678	Pastir & pastir berhempung	(0 - 5) %	Packing rumput	0,1	Berdungan	16,42	K. Bagong	0,03	0,01	Kec. Tenggaiek	Rendah
830.171233	2,277	Pastir & pastir berhempung	(0 - 5) %	Packing rumput	0,1	Berdungan	16,42	K. Bagong	0,03	0,01	Kec. Tenggaiek	Rendah
262.982904	0,329	Pastir & pastir berhempung	(0 - 5) %	Packing rumput	0,1	Bagong	6,92	K. Bagong	0	0	Kec. Tenggaiek	Rendah
115.571752	0,073	Pastir & pastir berhempung	(0 - 5) %	Packing rumput	0,1	Bagong	6,92	K. Bagong	0,2	0,04	Kec. Tenggaiek	Rendah
273.85128	0,36	Pastir & pastir berhempung	(0 - 5) %	Packing rumput	0,1	Bagong	6,92	K. Bagong	0	0	Kec. Tenggaiek	Rendah
95.609897	0,036	Pastir & pastir berhempung	(0 - 5) %	Packing rumput	0,1	Bagong	6,92	K. Bagong	0,14	0,03	Kec. Tenggaiek	Rendah
2446.714742	18,746	Pastir & pastir berhempung	(0 - 5) %	Tanah pertanian	0,3	Bagong	6,92	K. Bagong	0,03	0,01	Kec. Tenggaiek	Rendah
4.128742	0	Pastir & pastir berhempung	(0 - 5) %	Tanah pertanian	0,3	Bagong	6,92	K. Bagong	0	0	Kec. Bendungan	Rendah
354.226232	0,729	Pastir & pastir berhempung	(0 - 5) %	Hutan	0,1	Berdungan	16,42	K. Bagong	0,05	0,02	Kec. Bendungan	Rendah
2101.281775	13,724	Pastir & pastir berhempung	(0 - 5) %	Hutan	0,1	Berdungan	16,42	K. Bagong	0,05	0,02	Kec. Tenggaiek	Rendah
912.137418	2,365	Pastir & pastir berhempung	(0 - 5) %	Hutan	0,1	Berdungan	16,42	K. Bagong	0,02	0,01	Kec. Bendungan	Rendah
307.033535	0,387	Pastir & pastir berhempung	(0 - 5) %	Hutan	0,1	Berdungan	16,42	K. Ngasan	0,07	0,01	Kec. Bendungan	Rendah
464.078627	0,553	Pastir & pastir berhempung	(0 - 5) %	Packing rumput	0,1	Bagong	6,92	K. Bagong	0,02	0,01	Kec. Tenggaiek	Rendah
2898.658842	24,823	Pastir & pastir berhempung	(0 - 5) %	Hutan	0,1	Bagong	6,92	K. Bagong	0,05	0,03	Kec. Tenggaiek	Rendah
1116.171479	5,059	Pastir & pastir berhempung	(0 - 5) %	Tanah pertanian	0,3	Bagong	6,92	K. Bagong	0,31	0,06	Kec. Tenggaiek	Rendah
4474.533179	30,539	Pastir & pastir berhempung	(0 - 5) %	Packing rumput	0,1	Bagong	6,92	K. Bagong	0,01	0	Kec. Bendungan	Rendah
425.4313757	0,733	Pastir & pastir berhempung	(0 - 5) %	Tanah pertanian	0,3	Bagong	6,92	K. Bagong	0,06	0,18	Kec. Tenggaiek	Rendah
42.478348	0,008	Pastir & pastir berhempung	(0 - 5) %	Hutan	0,1	Bagong	6,92	K. Bagong	0,01	0	Kec. Bendungan	Rendah
1148.982537	5,125	Pastir & pastir berhempung	(0 - 5) %	Hutan	0,1	Berdungan	16,42	K. Bagong	0,05	0,02	Kec. Tenggaiek	Rendah
80.283831	0,026	Pastir & pastir berhempung	(0 - 5) %	Hutan	0,1	Berdungan	16,42	K. Ngasan	0,02	0,01	Kec. Bendungan	Rendah
674.113372	1,578	Pastir & pastir berhempung	(0 - 5) %	Hutan	0,1	Berdungan	16,42	K. Ngasan	0,07	0,01	Kec. Bendungan	Rendah
946.278305	5,11	Pastir & pastir berhempung	(0 - 5) %	Hutan	0,1	Bagong	6,92	K. Ngasan	0,07	0	Kec. Tenggaiek	Rendah
647.080983	1,883	Pastir & pastir berhempung	(0 - 5) %	Hutan	0,1	Bagong	6,92	K. Ngasan	0,06	0,18	Kec. Bendungan	Rendah
394.594881	0,437	Pastir & pastir berhempung	(0 - 5) %	Hutan	0,1	Bagong	6,92	K. Bagong	0,98	0,16	Kec. Bendungan	Rendah
844.572593	2,284	Pastir & pastir berhempung	(0 - 5) %	Hutan	0,1	Bagong	6,92	K. Bagong	0,06	0,18	Kec. Tenggaiek	Rendah
10500.161914	64,089	Pastir & pastir berhempung	(0 - 5) %	Hutan	0,1	Bagong	6,92	K. Bagong	0,01	0	Kec. Bendungan	Rendah
294.408973	0,421	Pastir & pastir berhempung	(0 - 5) %	Hutan	0,1	Berdungan	16,42	K. Bagong	0,03	0,12	Kec. Tenggaiek	Rendah
386.683732	0,681	Pastir & pastir berhempung	(0 - 5) %	Hutan	0,1	Berdungan	16,42	K. Bagong	0,03	0,01	Kec. Bendungan	Rendah
6184.684542	63,063	Pastir & pastir berhempung	(5 - 10) %	Packing rumput	0,16	Berdungan	16,42	K. Bagong	0,01	0,01	Kec. Tenggaiek	Rendah
248.4884037	0,289	Pastir & pastir berhempung	(5 - 10) %	Packing rumput	0,16	Bagong	6,92	K. Bagong	0,02	0,01	Kec. Tenggaiek	Rendah
327.4489889	0,481	Pastir & pastir berhempung	(5 - 10) %	Daeath urban	0,5	Bagong	6,92	K. Bagong	0,03	0,02	Kec. Tenggaiek	Rendah
834.55534	3,004	Pastir & pastir berhempung	(5 - 10) %	Daeath urban	0,5	Bagong	6,92	K. Bagong	0,04	0,01	Kec. Tenggaiek	Rendah
657.083591	2,25	Pastir & pastir berhempung	(5 - 10) %	Packing rumput	0,16	Bagong	6,92	K. Bagong	0	0,01	Kec. Tenggaiek	Rendah
17.721283	0,001	Pastir & pastir berhempung	(5 - 10) %	Packing rumput	0,16	Bagong	6,92	K. Bagong	0	0	Kec. Tenggaiek	Rendah
1312.347402	4,382	Pastir & pastir berhempung	(5 - 10) %	Packing rumput	0,16	Bagong	6,92	K. Bagong	0	0	Kec. Tenggaiek	Rendah
208.16589	0,149	Pastir & pastir berhempung	(5 - 10) %	Packing rumput	0,16	Bagong	6,92	K. Bagong	0	0	Kec. Tenggaiek	Rendah
344.821035	0,048	Pastir & pastir berhempung	(5 - 10) %	Daeath urban	0,5	Bagong	6,92	K. Bagong	0	0	Kec. Tenggaiek	Rendah
185.346286	0,184	Pastir & pastir berhempung	(5 - 10) %	Daeath urban	0,5	Bagong	6,92	K. Bagong	0,18	0,06	Kec. Tenggaiek	Rendah
2245.585855	18,411	Pastir & pastir berhempung	(5 - 10) %	Packing rumput	0,16	Bagong	6,92	K. Bagong	0	0,06	Kec. Tenggaiek	Rendah
209.094901	0,234	Pastir & pastir berhempung	(5 - 10) %	Daeath urban	0,5	Bagong	6,92	K. Bagong	0,01	0,01	Kec. Tenggaiek	Rendah
439.283444	0,883	Pastir & pastir berhempung	(5 - 10) %	Tanah pertanian	0,4	Bagong	6,92	K. Bagong	0,01	0	Kec. Bendungan	Rendah
101.33485	0,003	Pastir & pastir berhempung	(5 - 10) %	Tanah pertanian	0,4	Bagong	6,92	K. Bagong	0	0	Kec. Tenggaiek	Rendah
28.07048	0,003	Pastir & pastir berhempung	(5 - 10) %	Daeath urban	0,5	Bagong	6,92	K. Bagong	0	0	Kec. Tenggaiek	Rendah
393.287277	2,847	Pastir & pastir berhempung	(5 - 10) %	Tanah pertanian	0,4	Bagong	6,92	K. Bagong	0,03	0,01	Kec. Tenggaiek	Rendah
693.750367	2,847	Pastir & pastir berhempung	(5 - 10) %	Hutan	0,25	Bagong	6,92	K. Bagong	0,01	0,05	Kec. Tenggaiek	Rendah
1770.189544	9,748	Pastir & pastir berhempung	(5 - 10) %	Hutan	0,25	Bagong	6,92	K. Bagong	0,01	0	Kec. Bendungan	Rendah
690.133945	1,207	Pastir & pastir berhempung	(5 - 10) %	Hutan	0,25	Bagong	16,42	K. Bagong	0	0	Kec. Bendungan	Rendah
128.941468	0,003	Pastir & pastir berhempung	(5 - 10) %	Daeath urban	0,5	Berdungan	16,42	K. Bagong	0	0,07	Kec. Bendungan	Rendah
46.985446	0	Pastir & pastir berhempung	(5 - 10) %	Daeath urban	0,5	Berdungan	16,42	K. Bagong	0	0	Kec. Bendungan	Rendah
877.283086	4,488	Pastir & pastir berhempung	(5 - 10) %	Tanah pertanian	0,4	Berdungan	16,42	K. Bagong	0,04	0	Kec. Bendungan	Rendah
276.002152	0,305	Pastir & pastir berhempung	(5 - 10) %	Daeath urban	0,5	Bagong	6,92	K. Bagong	0	0,04	Kec. Bendungan	Rendah
113.205471	0,008	Pastir & pastir berhempung	(5 - 10) %	Daeath urban	0,5	Bagong	6,92	K. Bagong	0,03	0,01	Kec. Bendungan	Rendah
1102.398982	0,004	Pastir & pastir berhempung	(5 - 10) %	Packing rumput	0,16	Bagong	6,92	K. Bagong	0	0	Kec. Bendungan	Rendah
340.981846	0,39	Pastir & pastir berhempung	(5 - 10) %	Daeath urban	0,5	Berdungan	16,42	K. Bagong	0	0	Kec. Bendungan	Rendah
46.848292	0,002	Pastir & pastir berhempung	(5 - 10) %	Daeath urban	0,5	Bagong	6,92	K. Bagong	0	0	Kec. Bendungan	Rendah
149.337921	0,187	Pastir & pastir berhempung	(5 - 10) %	Daeath urban	0,5	Bagong	6,92	K. Bagong	0	0	Kec. Bendungan	Rendah
64.623593	0,003	Pastir & pastir berhempung	(5 - 10) %	Daeath urban	0,5	Bagong	6,92	K. Bagong	0	0	Kec. Bendungan	Rendah
86.619317	0,001	Pastir & pastir berhempung	(5 - 10) %	Packing rumput	0,16	Berdungan	16,42	K. Bagong	0,05	0,04	Kec. Bendungan	Rendah
1284.284287	5,318	Pastir & pastir berhempung	(5 - 10) %	Packing rumput	0,16	Bagong	6,92	K. Bagong	0,03	0,01	Kec. Bendungan	Rendah
11717.031419	3,313	Pastir & pastir berhempung	(5 - 10) %	Daeath urban	0,5	Bagong	6,92	K. Bagong	0	0	Kec. Bendungan	Rendah
106.382789	0,058	Pastir & pastir berhempung	(5 - 10) %	Tanah pertanian	0,4	Bagong	6,92	K. Bagong	0	0	Kec. Bendungan	Rendah
0.2766	0	Pastir & pastir berhempung	(5 - 10) %	Daeath urban	0,5	Bagong	16,42	K. Bagong	0	0	Kec. Bendungan	Rendah
1.9802048	0	Pastir & pastir berhempung	(5 - 10) %	Hutan	0,25	Berdungan	16,42	K. Bagong	0	0	Kec. Bendungan	Rendah

1597.7542039	6.656	Pastir & pastir berhempung	15 - 10%	Tanah pertanian	0,4	Berdunggan	16,42	K. Bagong	0,1	0,18	Kec. Bendunggan	Rendah
1022.7821283	3.451	Pastir & pastir berhempung	15 - 10%	Tanah pertanian	0,4	Prambon	9,06	K. Bagong	0,03	0,03	Kec. Bendunggan	Rendah
744.398916	2.459	Pastir & pastir berhempung	15 - 10%	Tanah pertanian	0,4	Bagong	6,92	K. Bagong	0,02	0,02	Kec. Bendunggan	Rendah
608.676821	3.629	Pastir & pastir berhempung	15 - 10%	Hutan	0,25	Prambon	9,06	K. Bagong	0,04	0,03	Kec. Bendunggan	Rendah
327.523697	0.445	Pastir & pastir berhempung	15 - 10%	Hutan	0,25	Bagong	6,92	K. Bagong	0,01	0	Kec. Bendunggan	Rendah
377.781441	0.985	Pastir & pastir berhempung	15 - 10%	Hutan	0,25	Bagong	6,92	K. Bagong	0,04	0	Kec. Bendunggan	Rendah
789.953482	3.444	Pastir & pastir berhempung	15 - 10%	Padang rumput	0,16	Prambon	9,06	K. Bagong	0	0	Kec. Bendunggan	Rendah
371.979094	0.003	Pastir & pastir berhempung	15 - 10%	Padang rumput	0,16	Bagong	6,92	K. Bagong	0,12	0,04	Kec. Bendunggan	Rendah
1644.541405	12.172	Pastir & pastir berhempung	15 - 10%	Padang rumput	0,16	Bagong	6,92	K. Bagong	0,18	0,1	Kec. Bendunggan	Rendah
37.555908	0.005	Pastir & pastir berhempung	10 - 50%	Tanah pertanian	0,3	Berdunggan	18,42	K. Ngasin	0,18	0,1	Kec. Tenggaiek	Rendah
2851.646611	17.658	Pastir & pastir berhempung	10 - 5%	Tanah pertanian	0,3	Berdunggan	16,42	K. Bagong	0	0	Kec. Bendunggan	Rendah
3251.646533	0.314	Pastir & pastir berhempung	10 - 5%	Padang rumput	0,1	Berdunggan	16,42	K. Bagong	0	0	Kec. Bendunggan	Rendah
288.357491	0.359	Pastir & pastir berhempung	15 - 10%	Tanah pertanian	0,4	Berdunggan	16,42	K. Bagong	0,01	0	Kec. Bendunggan	Rendah
581.228264	0.772	Pastir & pastir berhempung	15 - 10%	Tanah pertanian	0,3	Bagong	6,92	K. Ngasin	0,06	0,03	Kec. Bendunggan	Rendah
61.410915	0.019	Pastir & pastir berhempung	15 - 10%	Tanah pertanian	0,3	Bagong	6,92	K. Ngasin	0,08	0,03	Kec. Tenggaiek	Rendah
737.168984	2.648	Pastir & pastir berhempung	15 - 10%	Padang rumput	0,16	Berdunggan	16,42	K. Bagong	0,02	0	Kec. Tenggaiek	Rendah
687.078982	2.81	Pastir & pastir berhempung	10 - 5%	Padang rumput	0,1	Bagong	6,92	K. Ngasin	0	0	Kec. Tenggaiek	Rendah
747.739979	2.018	Pastir & pastir berhempung	10 - 5%	Daerah urban	0,4	Bagong	6,92	K. Ngasin	0	0	Kec. Bendunggan	Rendah
19.806336	0.885	Pastir & pastir berhempung	10 - 5%	Daerah urban	0,4	Bagong	6,92	K. Ngasin	0,01	0,01	Kec. Bendunggan	Rendah
212.028812	0.885	Pastir & pastir berhempung	10 - 5%	Daerah urban	0,4	Bagong	6,92	K. Ngasin	0,01	0,01	Kec. Bendunggan	Rendah
699.036017	0.885	Pastir & pastir berhempung	10 - 5%	Daerah urban	0,4	Bagong	6,92	K. Ngasin	0	0	Kec. Bendunggan	Rendah
22.682038	0	Pastir & pastir berhempung	10 - 5%	Tanah pertanian	0,3	Bagong	6,92	K. Ngasin	0	0	Kec. Bendunggan	Rendah
1024.290632	2.928	Pastir & pastir berhempung	10 - 5%	Tanah pertanian	0,3	Bagong	6,92	K. Ngasin	0,06	0,03	Kec. Bendunggan	Rendah
1218.027844	3.42	Pastir & pastir berhempung	10 - 5%	Tanah pertanian	0,3	Bagong	6,92	K. Ngasin	0	0	Kec. Bendunggan	Rendah
31.324634	0.003	Pastir & pastir berhempung	10 - 5%	Daerah urban	0,4	Bagong	6,92	K. Ngasin	0,01	0,01	Kec. Bendunggan	Rendah
390.928788	0.044	Pastir & pastir berhempung	10 - 5%	Daerah urban	0,4	Bagong	6,92	K. Ngasin	0,01	0,01	Kec. Bendunggan	Rendah
421.083443	0.789	Pastir & pastir berhempung	10 - 5%	Tanah pertanian	0,3	Bagong	6,92	K. Ngasin	0	0	Kec. Bendunggan	Rendah
2.555653	0	Pastir & pastir berhempung	10 - 5%	Daerah urban	0,4	Bagong	6,92	K. Ngasin	0	0	Kec. Bendunggan	Rendah
130.333789	0.009	Pastir & pastir berhempung	10 - 5%	Daerah urban	0,4	Bagong	6,92	K. Ngasin	0	0	Kec. Bendunggan	Rendah
325.930065	0.341	Pastir & pastir berhempung	10 - 5%	Daerah urban	0,4	Bagong	6,92	K. Ngasin	0,02	0	Kec. Bendunggan	Rendah
729.745784	2.084	Pastir & pastir berhempung	10 - 5%	Padang rumput	0,1	Bagong	6,92	K. Ngasin	0,04	0,03	Kec. Bendunggan	Rendah
975.883452	4.271	Pastir & pastir berhempung	10 - 5%	Daerah urban	0,4	Bagong	6,92	K. Ngasin	0	0	Kec. Bendunggan	Rendah
200.042051	0.029	Pastir & pastir berhempung	10 - 5%	Padang rumput	0,1	Bagong	6,92	K. Ngasin	0	0	Kec. Bendunggan	Rendah
24.481128	0.001	Pastir & pastir berhempung	10 - 5%	Padang rumput	0,1	Bagong	6,92	K. Ngasin	0	0	Kec. Bendunggan	Rendah
137.485751	0.011	Pastir & pastir berhempung	10 - 5%	Padang rumput	0,1	Bagong	6,92	K. Ngasin	0	0	Kec. Bendunggan	Rendah
7.419282	0	Pastir & pastir berhempung	10 - 5%	Padang rumput	0,1	Bagong	6,92	K. Ngasin	0	0	Kec. Bendunggan	Rendah
22.883787	0	Pastir & pastir berhempung	10 - 5%	Padang rumput	0,1	Bagong	6,92	K. Ngasin	0	0	Kec. Bendunggan	Rendah
97.547405	0.002	Pastir & pastir berhempung	10 - 5%	Padang rumput	0,1	Bagong	6,92	K. Ngasin	0,01	0	Kec. Tenggaiek	Rendah
1.172653	0.002	Pastir & pastir berhempung	10 - 5%	Padang rumput	0,1	Bagong	6,92	K. Ngasin	0,01	0	Kec. Tenggaiek	Rendah
88.04951	0.009	Pastir & pastir berhempung	10 - 5%	Padang rumput	0,1	Bagong	6,92	K. Ngasin	0	0	Kec. Tenggaiek	Rendah
340.622209	0.36	Pastir & pastir berhempung	10 - 5%	Padang rumput	0,1	Bagong	6,92	K. Ngasin	0	0	Kec. Tenggaiek	Rendah
63.134877	0.014	Pastir & pastir berhempung	10 - 5%	Padang rumput	0,1	Bagong	6,92	K. Ngasin	0,01	0	Kec. Tenggaiek	Rendah
219.581187	0.144	Pastir & pastir berhempung	10 - 5%	Daerah urban	0,4	Bagong	6,92	K. Ngasin	0,01	0,01	Kec. Tenggaiek	Rendah
371.9941	0.825	Pastir & pastir berhempung	10 - 5%	Tanah pertanian	0,3	Bagong	6,92	K. Ngasin	0,04	0,01	Kec. Tenggaiek	Rendah
504.485987	0.862	Pastir & pastir berhempung	10 - 5%	Padang rumput	0,1	Bagong	6,92	K. Ngasin	0,23	0,04	Kec. Tenggaiek	Rendah
595.690969	3.595	Pastir & pastir berhempung	10 - 5%	Padang rumput	0,1	Bagong	6,92	K. Ngasin	0	0,09	Kec. Tenggaiek	Rendah
3910.60932	23.118	Pastir & pastir berhempung	10 - 5%	Daerah urban	0,3	Bagong	6,92	K. Ngasin	0,16	0	Kec. Tenggaiek	Rendah
131.947937	0.034	Pastir & pastir berhempung	10 - 5%	Tanah pertanian	0,3	Bagong	6,92	K. Ngasin	0	0	Kec. Bendunggan	Rendah
2100.98282	15.603	Pastir & pastir berhempung	10 - 5%	Daerah urban	0,4	Bagong	6,92	K. Ngasin	0,07	0,01	Kec. Bendunggan	Rendah
193.810182	0.009	Pastir & pastir berhempung	10 - 5%	Hutan	0,1	Bagong	6,92	K. Ngasin	0,01	0,01	Kec. Tenggaiek	Rendah
87.27582	6.587	Pastir & pastir berhempung	10 - 5%	Hutan	0,1	Bagong	6,92	K. Ngasin	0,01	0,01	Kec. Tenggaiek	Rendah
1251.008793	1.389	Pastir & pastir berhempung	10 - 5%	Daerah urban	0,3	Bagong	6,92	K. Ngasin	0,01	0,01	Kec. Tenggaiek	Rendah
889.48788	1.356	Pastir & pastir berhempung	10 - 5%	Tanah pertanian	0,3	Bagong	6,92	K. Ngasin	0,01	0,01	Kec. Tenggaiek	Rendah
520.682023	1.356	Pastir & pastir berhempung	10 - 5%	Tanah pertanian	0,3	Bagong	6,92	K. Ngasin	0,04	0,02	Kec. Tenggaiek	Rendah
74.61846	0.017	Pastir & pastir berhempung	10 - 5%	Tanah pertanian	0,3	Bagong	6,92	K. Ngasin	0,01	0	Kec. Durunan	Rendah
947.413048	3.612	Pastir & pastir berhempung	10 - 5%	Tanah pertanian	0,3	Bagong	6,92	K. Ngasin	0,04	0,02	Kec. Durunan	Rendah
14.663334	18.739	Pastir & pastir berhempung	10 - 5%	Daerah urban	0,4	Bagong	6,92	K. Ngasin	0	0,04	Kec. Durunan	Rendah
3116.940697	1.034	Pastir & pastir berhempung	10 - 5%	Padang rumput	0,1	Bagong	6,92	K. Ngasin	0,03	0,03	Kec. Durunan	Rendah
811.442554	2.982	Pastir & pastir berhempung	10 - 5%	Tanah pertanian	0,3	Bagong	6,92	K. Ngasin	0,06	0,03	Kec. Durunan	Rendah
8152.82584	5.943	Pastir & pastir berhempung	10 - 5%	Tanah pertanian	0,3	Bagong	6,92	K. Ngasin	0,01	0	Kec. Fogalan	Rendah
561.941443	0.892	Pastir & pastir berhempung	10 - 5%	Padang rumput	0,1	Wahlimo	4,36	K. Ngasin	0,01	0	Kec. Fogalan	Rendah
370.68496	0.783	Pastir & pastir berhempung	10 - 5%	Daerah urban	0,4	Wahlimo	4,36	K. Ngasin	0,01	0	Kec. Fogalan	Rendah
704.888511	0,74	Pastir & pastir berhempung	10 - 5%	Tanah pertanian	0,3	Wahlimo	4,36	K. Ngasin	0,01	0	Kec. Durunan	Rendah
488.427872	0,578	Pastir & pastir berhempung	10 - 5%	Daerah urban	0,4	Wahlimo	4,36	K. Ngasin	0,01	0	Kec. Durunan	Rendah
488.597043	0,902	Pastir & pastir berhempung	10 - 5%	Daerah urban	0,4	Wahlimo	4,36	K. Ngasin	0,01	0	Kec. Durunan	Rendah
10.648375	0,001	Pastir & pastir berhempung	10 - 5%	Tanah pertanian	0,3	Wahlimo	4,36	K. Ngasin	0	0	Kec. Durunan	Rendah
58.716136	0,001	Pastir & pastir berhempung	10 - 5%	Tanah pertanian	0,3	Wahlimo	4,36	K. Ngasin	0	0	Kec. Durunan	Rendah
34.350199	0,001	Pastir & pastir berhempung	10 - 5%	Tanah pertanian	0,3	Wahlimo	4,36	K. Ngasin	0,01	0	Kec. Durunan	Rendah
32.924868	0,002	Pastir & pastir berhempung	10 - 5%	Tanah pertanian	0,3	Wahlimo	4,36	K. Ngasin	0,04	0,01	Kec. Durunan	Rendah
1394.898374	3.559	Pastir & pastir berhempung	10 - 5%	Tanah pertanian	0,3	Wahlimo	4,36	K. Ngasin	0,01	0	Kec. Durunan	Rendah
501.629045	1,012	Pastir & pastir berhempung	10 - 5%	Daerah urban	0,4	Wahlimo	4,36	K. Ngasin	0,01	0	Kec. Durunan	Rendah
29.725905	5,334	Pastir & pastir berhempung	10 - 5%	Padang rumput	0,1	Wahlimo	4,36	K. Ngasin	0,05	0,01	Kec. Durunan	Rendah
1809.242657	1,978	Pastir & pastir berhempung	10 - 5%	Tanah pertanian	0,3	Wahlimo	4,36	K. Ngasin	0,02	0,01	Kec. Durunan	Rendah
790.391873	0,915	Pastir & pastir berhempung	10 - 5%	Tanah pertanian	0,3	Wahlimo	4,36	K. Ngasin	0,01	0,01	Kec. Bendunggan	Rendah
512.378534	0,014	Pastir & pastir berhempung	10 - 5%	Daerah urban	0,4	Bagong	6,92	K. Ngasin	0,03	0,02	Kec. Bendunggan	Rendah
590.872885	0,728	Pastir & pastir berhempung	10 - 5%	Daerah urban	0,4	Bagong	6,92	K. Ngasin	0,03	0,02	Kec. Bendunggan	Rendah
1032.857739	3,064	Pastir & pastir berhempung	10 - 5%	Daerah urban	0,4	Bagong	6,92	K. Ngasin	0	0,04	Kec. Bendunggan	Rendah
58.339693	0,002	Pastir & pastir berhempung	10 - 5%	Daerah urban	0,4	Bagong	6,92	K. Ngasin	0	0	Kec. Bendunggan	Rendah
32.568485	0,004	Pastir & pastir berhempung	10 - 5%	Daerah urban	0,4	Bagong	6,92	K. Ngasin	0	0	Kec. Bendunggan	Rendah
131.095904	0,022	Pastir & pastir berhempung	10 - 5%	Daerah urban	0,4	Bagong	6,92	K. Ngasin	0	0	Kec. Bendunggan	Rendah
271.887948	0,014	Pastir & pastir berhempung	10 - 5%	Daerah urban	0,4	Bagong	6,92	K. Ngasin	0	0	Kec. Bendunggan	Rendah
78.782065	0,007	Pastir & pastir berhempung	10 - 5%	Daerah urban	0,4	Bagong	6,92	K. Ngasin	0	0	Kec. Bendunggan	Rendah
30.15198	0,001	Pastir & pastir berhempung	10 - 5%	Daerah urban	0,4	Bagong	6,92	K. Ngasin	0,05	0,04	Kec. Bendunggan	Rendah
28.943069	4,744	Pastir & pastir berhempung	10 - 5%	Daerah urban	0,4	Bagong	6,92	K. Ngasin	0	0	Kec. Bendunggan	Rendah
2003.918587	0	Pastir & pastir berhempung	10 - 5%	Daerah urban	0,4	Bagong	6,92	K. Ngasin	0	0	Kec. Tenggaiek	Rendah
6.119387	0	Pastir & pastir berhempung	10 - 5%	Tanah pertanian	0,3	Bagong	6,92	K. Ngasin	0	0	Kec. Tenggaiek	Rendah
2.918955	0	Pastir & pastir berhempung	10 - 5%	Tanah pertanian	0,3	Bagong	6,92	K. Ngasin	0	0	Kec. Tenggaiek	Rendah
154.863712	0,003	Pastir & pastir berhempung	10 - 5%	Tanah pertanian	0,3	Bagong	6,92	K. Ngasin	0,02	0,01	Kec. Tenggaiek	Rendah
702.236229	2,381	Pastir & pastir berhempung	10 - 5%	Tanah pertanian	0,3	Bagong	6,92	K. Ngasin	0	0	Kec. Tenggaiek	Rendah
263.973926	0,218	Pastir & pastir berhempung	10 - 5%	Tanah pertanian	0,3	Bagong	6,92	K. Ngasin	0	0,01	Kec. Tenggaiek	Rendah
4075.248271	28.025	Pastir & pastir berhempung	10 - 5%	Tanah pertanian	0,3	Bagong	6,92	K. Ngasin	0,28	0,16	Kec. Bendunggan	Rendah
3231.612489	17.083	Pastir & pastir berhempung	10 - 5%	Tanah pertanian	0,3	Bagong	6,92	K. Ngasin	0,18	0,1	Kec. Bendunggan	Rendah
503.200599	0,739	Pastir & pastir berhempung	10 - 5%	Tanah pertanian	0,3	Bagong	6,92	K. Ngasin	0,18	0,1	Kec. Bendunggan	Rendah
364.423278	0,104	Pastir & pastir berhempung	10 - 5%	Tanah pertanian	0,3	Bagong	6,92	K. Ngasin	0,16	0,1	Kec. Bendunggan	Rendah
55.189181	0,008	Pastir & pastir berhempung	10 - 5%	Tanah pertanian	0,3	Bagong	6,92	K. Ngasin	0	0	Kec. Tenggaiek	Rendah
188.012769	0,084	Pastir & pastir berhempung	10 - 5%	Tanah pertanian	0,3	Wahlimo	4,36	K. Ngasin	0,01	0	Kec. Fogalan	Rendah
408.245353	0,574	Pastir & pastir berhempung	10 - 5%	Daerah urban	0,4	Wahlimo	4,36	K. Ngasin	0,01	0	Kec. Durunan	Rendah
394.899378	0,84	Pastir & pastir berhempung	10 - 5%	Daerah urban	0,4							

55,123327	0,003	Pastir & pastir berhempung	(0 - 5) %	Hutan	0,1	Wadamo	4,38	K Ngasin	0	0	Kec. Durunan	Rendah
4885,464782	45,951	Pastir & pastir berhempung	(0 - 5) %	Hutan	0,1	Bagong	6,92	K Ngasin	1,14	0,22	Kec. Tenggelek	Rendah
4441,521713	68,288	Pastir & pastir berhempung	(0 - 5) %	Hutan	0,1	Bagong	6,92	K Ngasin	1,14	0,22	Kec. Pogalan	Rendah
9891,252189	62,345	Pastir & pastir berhempung	(0 - 5) %	Hutan	0,1	Wadamo	4,38	K Ngasin	1,79	0,22	Kec. Pogalan	Rendah
6325,090079	116,6	Pastir & pastir berhempung	(0 - 5) %	Hutan	0,1	Wadamo	4,38	K Ngasin	1,79	0,22	Kec. Durunan	Rendah
3902,005978	48,521	Pastir & pastir berhempung	(0 - 5) %	Hutan	0,1	Wadamo	4,38	K Ngasin	0,49	0,06	Kec. Pogalan	Rendah
279,130393	0,339	Pastir & pastir berhempung	(0 - 5) %	Hutan	0,1	Wadamo	4,38	K Ngasin	0,01	0	Kec. Durunan	Rendah
355,343362	0,514	Pastir & pastir berhempung	(0 - 5) %	Hutan	0,1	Wadamo	4,38	K Ngasin	0,01	0	Kec. Durunan	Rendah
2007,682086	17,137	Pastir & pastir berhempung	(0 - 5) %	Hutan	0,1	Bagong	6,92	K Ngasin	0,17	0,03	Kec. Durunan	Rendah
282,073187	0,227	Pastir & pastir berhempung	(0 - 5) %	Hutan	0,1	Bagong	6,92	K Ngasin	0	0	Kec. Tenggelek	Rendah
174,825282	0,147	Pastir & pastir berhempung	(0 - 5) %	Hutan	0,1	Bagong	6,92	K Ngasin	0	0	Kec. Tenggelek	Rendah
246,869483	0,168	Pastir & pastir berhempung	(0 - 5) %	Hutan	0,1	Bagong	6,92	K Ngasin	0	0	Kec. Durunan	Rendah
234,393887	0,185	Pastir & pastir berhempung	(0 - 5) %	Hutan	0,1	Bagong	6,92	K Ngasin	0	0	Kec. Tenggelek	Rendah
400,815868	0,601	Pastir & pastir berhempung	(0 - 5) %	Hutan	0,1	Bagong	6,92	K Ngasin	0,03	0,01	Kec. Bandungan	Rendah
984,888172	2,67	Pastir & pastir berhempung	(0 - 5) %	Hutan	0,1	Wadamo	4,38	K Ngasin	0,01	0	Kec. Pogalan	Rendah
487,549068	0,83	Pastir & pastir berhempung	(0 - 5) %	Hutan	0,1	Wadamo	4,38	K Ngasin	0,12	0,04	Kec. Pogalan	Rendah
188,878827	0,005	Pastir & pastir berhempung	(0 - 5) %	Tanah pertanian	0,3	Wadamo	4,38	K Ngasin	0	0,04	Kec. Durunan	Rendah
1489,100125	12,155	Pastir & pastir berhempung	(0 - 5) %	Tanah pertanian	0,3	Wadamo	4,38	K Ngasin	0	0	Kec. Durunan	Rendah
0,901487	0	Pastir & pastir berhempung	(0 - 5) %	Hutan	0,4	Wadamo	4,38	K Ngasin	0,08	0,02	Kec. Tenggelek	Rendah
91,335483	0	Pastir & pastir berhempung	(0 - 5) %	Hutan	0,4	Wadamo	4,38	K Ngasin	0,02	0	Kec. Tugu	Rendah
5,832013	0	Pastir & pastir berhempung	(0 - 5) %	Hutan	0,4	Wadamo	4,38	K Ngasin	0	0	Kec. Durunan	Rendah
14,881189	0,006	Pastir & pastir berhempung	(0 - 5) %	Hutan	0,4	Wadamo	4,38	K Ngasin	0	0	Kec. Durunan	Rendah
172,983584	0,001	Pastir & pastir berhempung	(0 - 5) %	Hutan	0,4	Bagong	6,92	K Ngasin	0	0	Kec. Tenggelek	Rendah
53,531542	0,189	Pastir & pastir berhempung	(0 - 5) %	Hutan	0,4	Bagong	6,92	K Ngasin	0,01	0	Kec. Tenggelek	Rendah
253,899359	0,882	Pastir & pastir berhempung	(0 - 5) %	Hutan	0,4	Bagong	6,92	K Ngasin	0,01	0	Kec. Tenggelek	Rendah
443,571838	0,882	Pastir & pastir berhempung	(0 - 5) %	Tanah pertanian	0,4	Bagong	6,92	K Ngasin	0,08	0,02	Kec. Tenggelek	Rendah
182,829892	0,212	Pastir & pastir berhempung	(0 - 5) %	Tanah pertanian	0,4	Bagong	6,92	K Ngasin	0,08	0,02	Kec. Tenggelek	Rendah
1273,205896	8,068	Pastir & pastir berhempung	(0 - 5) %	Hutan	0,25	Bagong	6,92	K Ngasin	0,08	0,04	Kec. Tenggelek	Rendah
1901,038389	8,018	Pastir & pastir berhempung	(0 - 5) %	Hutan	0,25	Bagong	6,92	K Ngasin	0,02	0,01	Kec. Tugu	Rendah
634,228871	2,384	Pastir & pastir berhempung	(0 - 5) %	Hutan	0,16	Prambon	9,06	K Ngasin	0,01	0	Kec. Tugu	Rendah
444,331178	0,81	Pastir & pastir berhempung	(0 - 5) %	Hutan	0,16	Prambon	9,06	K Ngasin	0,04	0,03	Kec. Tugu	Rendah
454,708225	1,05	Pastir & pastir berhempung	(0 - 5) %	Hutan	0,25	Prambon	9,06	K Ngasin	0,01	0,01	Kec. Bandungan	Rendah
1298,300378	3,587	Pastir & pastir berhempung	(0 - 5) %	Hutan	0,4	Prambon	9,06	K Ngasin	0,03	0,02	Kec. Tugu	Rendah
488,787748	1,479	Pastir & pastir berhempung	(0 - 5) %	Hutan	0,25	Prambon	9,06	K Ngasin	0,08	0,04	Kec. Tugu	Rendah
1109,128184	2,588	Pastir & pastir berhempung	(0 - 5) %	Hutan	0,16	Prambon	9,06	K Ngasin	0,02	0,01	Kec. Tugu	Rendah
270,388582	1,478	Pastir & pastir berhempung	(0 - 5) %	Hutan	0,16	Prambon	9,06	K Ngasin	0,02	0,01	Kec. Tenggelek	Rendah
628,965052	1,73	Pastir & pastir berhempung	(0 - 5) %	Hutan	0,16	Prambon	9,06	K Ngasin	0,01	0	Kec. Tenggelek	Rendah
371,010806	0,618	Pastir & pastir berhempung	(0 - 5) %	Hutan	0,16	Bagong	6,92	K Ngasin	0,01	0	Kec. Tenggelek	Rendah
388,897259	0,803	Pastir & pastir berhempung	(0 - 5) %	Hutan	0,16	Bagong	6,92	K Ngasin	0,15	0,07	Kec. Tenggelek	Rendah
393,451735	0,639	Pastir & pastir berhempung	(0 - 5) %	Hutan	0,25	Bagong	6,92	K Ngasin	0,01	0,01	Kec. Bandungan	Rendah
1735,75385	15,204	Pastir & pastir berhempung	(0 - 5) %	Hutan	0,25	Bagong	6,92	K Ngasin	0,02	0,02	Kec. Bandungan	Rendah
507,674373	1,585	Pastir & pastir berhempung	(0 - 5) %	Hutan	0,4	Bagong	6,92	K Ngasin	0,03	0,02	Kec. Bandungan	Rendah
1182,24373	5,885	Pastir & pastir berhempung	(0 - 5) %	Tanah pertanian	0,3	Bagong	6,92	K Ngasin	0,08	0,12	Kec. Bandungan	Rendah
118,28282	0,049	Pastir & pastir berhempung	(0 - 5) %	Hutan	0,1	Bagong	6,92	K Ngasin	0,03	0,02	Kec. Tenggelek	Rendah
5018,988833	62,778	Pastir & pastir berhempung	(0 - 5) %	Hutan	0,1	Bagong	6,92	K Ngasin	0,03	0,02	Kec. Tenggelek	Rendah
800,77005	2,98	Pastir & pastir berhempung	(0 - 5) %	Hutan	0,4	Bagong	6,92	K Ngasin	0,11	0,08	Kec. Tenggelek	Rendah
11,8907217	0,001	Pastir & pastir berhempung	(0 - 5) %	Hutan	0,4	Bagong	6,92	K Ngasin	0	0	Kec. Tenggelek	Rendah
36,8802124	0,001	Pastir & pastir berhempung	(0 - 5) %	Hutan	0,4	Bagong	6,92	K Ngasin	0	0	Kec. Tenggelek	Rendah
58,685982	0	Pastir & pastir berhempung	(0 - 5) %	Hutan	0,4	Bagong	6,92	K Ngasin	0	0	Kec. Tenggelek	Rendah
90,828555	0	Pastir & pastir berhempung	(0 - 5) %	Hutan	0,4	Bagong	6,92	K Ngasin	0	0	Kec. Tenggelek	Rendah
43,443918	0,002	Pastir & pastir berhempung	(0 - 5) %	Hutan	0,4	Bagong	6,92	K Ngasin	0,02	0,02	Kec. Tenggelek	Rendah
8,393868	0	Pastir & pastir berhempung	(0 - 5) %	Hutan	0,1	Bagong	6,92	K Ngasin	0	0	Kec. Tenggelek	Rendah
220,278859	0,009	Pastir & pastir berhempung	(0 - 5) %	Hutan	0,1	Bagong	6,92	K Ngasin	0	0	Kec. Tenggelek	Rendah
30,823872	0	Pastir & pastir berhempung	(0 - 5) %	Hutan	0,1	Bagong	6,92	K Ngasin	0	0	Kec. Tenggelek	Rendah
41,825807	0,001	Pastir & pastir berhempung	(0 - 5) %	Hutan	0,1	Bagong	6,92	K Ngasin	0,01	0,01	Kec. Tenggelek	Rendah
15,54128	0	Pastir & pastir berhempung	(0 - 5) %	Hutan	0,1	Bagong	6,92	K Ngasin	0	0	Kec. Tenggelek	Rendah
21,861583	0	Pastir & pastir berhempung	(0 - 5) %	Hutan	0,1	Bagong	6,92	K Ngasin	0	0	Kec. Tenggelek	Rendah
55,124689	0,002	Pastir & pastir berhempung	(0 - 5) %	Hutan	0,1	Bagong	6,92	K Ngasin	0	0	Kec. Tenggelek	Rendah
335,908882	0,018	Pastir & pastir berhempung	(0 - 5) %	Hutan	0,1	Bagong	6,92	K Ngasin	0	0	Kec. Tenggelek	Rendah
48,847086	0,004	Pastir & pastir berhempung	(0 - 5) %	Hutan	0,1	Bagong	6,92	K Ngasin	0,01	0,01	Kec. Tenggelek	Rendah
883,100217	1,488	Pastir & pastir berhempung	(0 - 5) %	Hutan	0,1	Bagong	6,92	K Ngasin	0,01	0,02	Kec. Tenggelek	Rendah
4717,442822	43,984	Pastir & pastir berhempung	(0 - 5) %	Hutan	0,1	Bagong	6,92	K Ngasin	0,43	0,08	Kec. Tenggelek	Rendah
464,730485	8,828	Pastir & pastir berhempung	(0 - 5) %	Hutan	0,1	Bagong	6,92	K Ngasin	0,1	0,01	Kec. Tenggelek	Rendah
1054,238383	6,088	Pastir & pastir berhempung	(0 - 5) %	Hutan	0,1	Bagong	6,92	K Ngasin	0,08	0,02	Kec. Tenggelek	Rendah
90,248985	0,034	Pastir & pastir berhempung	(0 - 5) %	Hutan	0,1	Bagong	6,92	K Ngasin	0,08	0,05	Kec. Tenggelek	Rendah
183,188384	9,178	Pastir & pastir berhempung	(0 - 5) %	Tanah pertanian	0,3	Bagong	6,92	K Ngasin	0,02	0,01	Kec. Tenggelek	Rendah
193,188384	9,178	Pastir & pastir berhempung	(0 - 5) %	Tanah pertanian	0,3	Bagong	6,92	K Ngasin	0,04	0,01	Kec. Tenggelek	Rendah
725,61177	2,105	Pastir & pastir berhempung	(0 - 5) %	Hutan	0,1	Bagong	6,92	K Ngasin	0,02	0,01	Kec. Tenggelek	Rendah
1080,978806	4,033	Pastir & pastir berhempung	(0 - 5) %	Hutan	0,4	Bagong	6,92	K Ngasin	0,05	0,05	Kec. Tenggelek	Rendah
88,488884	0,004	Pastir & pastir berhempung	(0 - 5) %	Hutan	0,4	Bagong	6,92	K Ngasin	0	0	Kec. Tenggelek	Rendah
187,284655	0,006	Pastir & pastir berhempung	(0 - 5) %	Hutan	0,4	Bagong	6,92	K Ngasin	0	0	Kec. Tenggelek	Rendah
191,208983	0,177	Pastir & pastir berhempung	(0 - 5) %	Hutan	0,4	Bagong	6,92	K Ngasin	0	0	Kec. Tenggelek	Rendah
214,019031	0,26	Pastir & pastir berhempung	(0 - 5) %	Hutan	0,3	Bagong	6,92	K Ngasin	0	0	Kec. Tenggelek	Rendah
63,807187	0,001	Pastir & pastir berhempung	(0 - 5) %	Hutan	0,3	Bagong	6,92	K Ngasin	0	0	Kec. Tenggelek	Rendah
12,452938	0	Pastir & pastir berhempung	(0 - 5) %	Hutan	0,3	Bagong	6,92	K Ngasin	0	0	Kec. Tenggelek	Rendah
132,837849	0,101	Pastir & pastir berhempung	(0 - 5) %	Tanah pertanian	0,3	Bagong	6,92	K Ngasin	0,09	0,05	Kec. Tenggelek	Rendah
1408,38167	8,308	Pastir & pastir berhempung	(0 - 5) %	Tanah pertanian	0,3	Bagong	6,92	K Ngasin	0,05	0,03	Kec. Tenggelek	Rendah
1721,880413	5,005	Pastir & pastir berhempung	(0 - 5) %	Tanah pertanian	0,3	Bagong	6,92	K Ngasin	0,05	0,03	Kec. Tenggelek	Rendah
321,967872	4,401	Pastir & pastir berhempung	(0 - 5) %	Hutan	0,3	Bagong	6,92	K Ngasin	0	0	Kec. Tenggelek	Rendah
47,88888	0,003	Pastir & pastir berhempung	(0 - 5) %	Hutan	0,4	Bagong	6,92	K Ngasin	0,09	0,02	Kec. Tenggelek	Rendah
2377,882784	9,003	Pastir & pastir berhempung	(0 - 5) %	Hutan	0,1	Bagong	6,92	K Ngasin	0,04	0,02	Kec. Tenggelek	Rendah
54,21073	0,015	Pastir & pastir berhempung	(0 - 5) %	Hutan	0,1	Bagong	6,92	K Ngasin	0,04	0,01	Kec. Tenggelek	Rendah
1156,782403	4,227	Pastir & pastir berhempung	(0 - 5) %	Hutan	0,1	Bagong	6,92	K Ngasin	0,11	0,02	Kec. Tenggelek	Rendah
2830,188987	11,23	Pastir & pastir berhempung	(0 - 5) %	Hutan	0,1	Bagong	6,92	K Ngasin	0,02	0	Kec. Tenggelek	Rendah
691,639763	2,087	Pastir & pastir berhempung	(0 - 5) %	Hutan	0,4	Bagong	6,92	K Ngasin	0	0	Kec. Tenggelek	Rendah
88,544823	0,006	Pastir & pastir berhempung	(0 - 5) %	Hutan	0,4	Bagong	6,92	K Ngasin	0	0	Kec. Tenggelek	Rendah
105,083142	0,003	Pastir & pastir berhempung	(0 - 5) %	Hutan	0,4	Bagong	6,92	K Ngasin	0	0	Kec. Tenggelek	Rendah
78,308528	0,006	Pastir & pastir berhempung	(0 - 5) %	Hutan	0,4	Bagong	6,92	K Ngasin	0,03	0,02	Kec. Tenggelek	Rendah
47,282127	0,001	Pastir & pastir berhempung	(0 - 5) %	Hutan	0,4	Bagong	6,92	K Ngasin	0	0	Kec. Tenggelek	Rendah
1030,901861	3,412	Pastir & pastir berhempung	(0 - 5) %	Hutan	0,4	Bagong	6,92	K Ngasin	0	0	Kec. Tenggelek	Rendah
178,738513	0,007	Pastir & pastir berhempung	(0 - 5) %	Hutan	0,4	Bagong	6,92	K Ngasin	0	0	Kec. Tenggelek	Rendah
28,510509	0,001	Pastir & pastir berhempung	(0 - 5) %	Hutan	0,4	Bagong	6,92	K Ngasin	0	0	Kec. Tenggelek	Rendah
24,273309	0	Pastir & pastir berhempung	(0 - 5) %	Hutan	0,4	Bagong	6,92	K Ngasin	0	0	Kec. Tenggelek	Rendah
19,078074	0	Pastir & pastir berhempung	(0 - 5) %	Hutan	0,4	Bagong	6,92	K Ngasin	0	0	Kec. Tenggelek	Rendah
7,007044	0	Pastir & pastir berhempung	(0 - 5) %	Hutan	0,4	Bagong	6,92	K Ngasin	0	0	Kec. Tenggelek	Rendah
383,308088	0,487	Pastir & pastir berhempung	(0 - 5) %	Hutan	0,4	Bagong	6,92	K Ngasin	0	0	Kec. Tenggelek	Rendah

70.328939	0.005	Pastir & pastir berhempung	(0-5) %	Tanah pertanian	0.3	Bagong	6.92	K. Bagong	0	0	Kec. Tembungk	Rendah
34.705783	0	Pastir & pastir berhempung	(0-5) %	Tanah pertanian	0.3	Bagong	6.92	K. Bagong	0	0	Kec. Tembungk	Rendah
2459.225555	8.193	Pastir & pastir berhempung	(0-5) %	Tanah pertanian	0.3	Bagong	6.92	K. Bagong	0.06	0.03	Kec. Tembungk	Rendah
1748.047152	0.001	Pastir & pastir berhempung	(0-5) %	Tanah pertanian	0.3	Bagong	6.92	K. Bagong	0.08	0.05	Kec. Tembungk	Rendah
30.482002	0.001	Pastir & pastir berhempung	(0-5) %	Daeath urban	0.4	Bagong	6.92	K. Bagong	0	0	Kec. Tembungk	Rendah
891.770233	1.688	Pastir & pastir berhempung	(0-5) %	Daeath urban	0.4	Bagong	6.92	K. Bagong	0.02	0.02	Kec. Tembungk	Rendah
3946.773334	36.892	Pastir & pastir berhempung	(0-5) %	Hutan	0.1	Bagong	6.92	K. Bagong	0.02	0	Kec. Tembungk	Rendah
1157.423948	2.275	Pastir & pastir berhempung	(0-5) %	Hutan	0.1	Bagong	6.92	K. Bagong	0.16	0.03	Kec. Bendungan	Rendah
594.408429	6.728	Pastir & pastir berhempung	(0-5) %	Hutan	0.1	Bagong	6.92	K. Bagong	0.16	0.03	Kec. Bendungan	Rendah
1221.995044	8.331	Pastir & pastir berhempung	(0-5) %	Hutan	0.1	Bagong	6.92	K. Bagong	0.18	0.03	Kec. Tembungk	Rendah
382.294134	0.651	Pastir & pastir berhempung	(0-5) %	Hutan	0.1	Bagong	6.92	K. Bagong	0.16	0.03	Kec. Tembungk	Rendah
105.089206	0.027	Pastir & pastir berhempung	(0-5) %	Hutan	0.1	Bagong	6.92	K. Bagong	0.18	0.03	Kec. Tembungk	Rendah
1704.155955	9.486	Pastir & pastir berhempung	(0-5) %	Daeath urban	0.4	Prambon	9.06	K. Bagong	0.22	0.17	Kec. Tugu	Rendah
121.053458	0.008	Pastir & pastir berhempung	(0-5) %	Daeath urban	0.4	Prambon	9.06	K. Bagong	0	0	Kec. Tugu	Rendah
613.348011	1.684	Pastir & pastir berhempung	(0-5) %	Padang rumput	0.1	Prambon	9.06	K. Bagong	0	0	Kec. Tugu	Rendah
350.096171	0.344	Pastir & pastir berhempung	(0-5) %	Padang rumput	0.1	Prambon	9.06	K. Bagong	0	0	Kec. Tugu	Rendah
178.522981	0.181	Pastir & pastir berhempung	(0-5) %	Daeath urban	0.4	Prambon	9.06	K. Bagong	0.01	0.01	Kec. Tugu	Rendah
554.98105	1.112	Pastir & pastir berhempung	(0-5) %	Daeath urban	0.4	Prambon	9.06	K. Bagong	0.14	0.04	Kec. Tugu	Rendah
2218.774893	13.884	Pastir & pastir berhempung	(0-5) %	Hutan	0.1	Prambon	9.06	K. Bagong	0.01	0.01	Kec. Tugu	Rendah
592.354345	0.577	Pastir & pastir berhempung	(0-5) %	Tanah pertanian	0.3	Prambon	9.06	K. Bagong	0	0	Kec. Tugu	Rendah
81.59704	0.018	Pastir & pastir berhempung	(0-5) %	Daeath urban	0.4	Prambon	9.06	K. Bagong	0	0.22	Kec. Tugu	Rendah
2513.914134	21.839	Pastir & pastir berhempung	(0-5) %	Tanah pertanian	0.3	Prambon	9.06	K. Bagong	0	0	Kec. Tugu	Rendah
110.548448	0.04	Pastir & pastir berhempung	(0-5) %	Hutan	0.1	Prambon	9.06	K. Bagong	0	0	Kec. Tugu	Rendah
88.759383	0.002	Pastir & pastir berhempung	(0-5) %	Hutan	0.1	Prambon	9.06	K. Bagong	0	0	Kec. Tugu	Rendah
38.897894	0.002	Pastir & pastir berhempung	(0-5) %	Hutan	0.1	Prambon	9.06	K. Bagong	0	0	Kec. Tugu	Rendah
232.282964	0.016	Pastir & pastir berhempung	(0-5) %	Daeath urban	0.4	Prambon	9.06	K. Bagong	0.03	0.02	Kec. Tugu	Rendah
799.852027	2.759	Pastir & pastir berhempung	(0-5) %	Tanah pertanian	0.3	Prambon	9.06	K. Bagong	0.04	0.04	Kec. Tugu	Rendah
1185.453539	4.222	Pastir & pastir berhempung	(0-5) %	Daeath urban	0.4	Prambon	9.06	K. Bagong	0.01	0	Kec. Tugu	Rendah
501.833971	0.834	Pastir & pastir berhempung	(0-5) %	Padang rumput	0.1	Prambon	9.06	K. Bagong	0.01	0	Kec. Tugu	Rendah
545.832204	0.611	Pastir & pastir berhempung	(0-5) %	Padang rumput	0.1	Prambon	9.06	K. Bagong	0.01	0	Kec. Tugu	Rendah
335.582032	0.612	Pastir & pastir berhempung	(0-5) %	Daeath urban	0.4	Prambon	9.06	K. Bagong	0.05	0.05	Kec. Tugu	Rendah
940.575528	4.716	Pastir & pastir berhempung	(0-5) %	Tanah pertanian	0.3	Prambon	9.06	K. Bagong	0	0	Kec. Tugu	Rendah
0.458175	0	Pastir & pastir berhempung	(0-5) %	Tanah pertanian	0.3	Prambon	9.06	K. Bagong	0	0	Kec. Tugu	Rendah
70.786944	0.005	Pastir & pastir berhempung	(0-5) %	Tanah pertanian	0.3	Prambon	9.06	K. Bagong	0	0	Kec. Tugu	Rendah
44.894489	0.003	Pastir & pastir berhempung	(0-5) %	Tanah pertanian	0.3	Prambon	9.06	K. Bagong	0	0	Kec. Tugu	Rendah
137.731694	0.008	Pastir & pastir berhempung	(0-5) %	Tanah pertanian	0.3	Prambon	9.06	K. Bagong	0.01	0.01	Kec. Tugu	Rendah
118.723093	0.005	Pastir & pastir berhempung	(0-5) %	Daeath urban	0.4	Prambon	9.06	K. Bagong	0.05	0.01	Kec. Tugu	Rendah
391.118483	0.822	Pastir & pastir berhempung	(0-5) %	Daeath urban	0.4	Prambon	9.06	K. Bagong	0.02	0.02	Kec. Tugu	Rendah
378.463005	0.886	Pastir & pastir berhempung	(0-5) %	Padang rumput	0.1	Prambon	9.06	K. Bagong	0.02	0.02	Kec. Tugu	Rendah
1315.31614	5.384	Pastir & pastir berhempung	(0-5) %	Daeath urban	0.4	Prambon	9.06	K. Bagong	0.02	0.02	Kec. Tugu	Rendah
702.24008	2.42	Pastir & pastir berhempung	(0-5) %	Daeath urban	0.4	Prambon	9.06	K. Bagong	0	0	Kec. Tugu	Rendah
748.931421	2.156	Pastir & pastir berhempung	(0-5) %	Daeath urban	0.4	Prambon	9.06	K. Bagong	0	0.1	Kec. Tugu	Rendah
11.787093	9.878	Pastir & pastir berhempung	(0-5) %	Daeath urban	0.4	Prambon	9.06	K. Bagong	0.02	0	Kec. Tugu	Rendah
2695.704841	2.233	Pastir & pastir berhempung	(0-5) %	Tanah pertanian	0.3	Prambon	9.06	K. Bagong	0	0	Kec. Tugu	Rendah
1093.463159	0.006	Pastir & pastir berhempung	(0-5) %	Tanah pertanian	0.3	Prambon	9.06	K. Bagong	0.04	0.02	Kec. Tugu	Rendah
107.35524	0.004	Pastir & pastir berhempung	(0-5) %	Tanah pertanian	0.3	Prambon	9.06	K. Bagong	0	0	Kec. Tugu	Rendah
157.678789	0.005	Pastir & pastir berhempung	(0-5) %	Tanah pertanian	0.3	Prambon	9.06	K. Bagong	0	0	Kec. Tugu	Rendah
83.19132	0.004	Pastir & pastir berhempung	(0-5) %	Tanah pertanian	0.3	Prambon	9.06	K. Bagong	0	0	Kec. Tugu	Rendah
189.2829951	0.018	Pastir & pastir berhempung	(0-5) %	Tanah pertanian	0.3	Prambon	9.06	K. Bagong	0	0	Kec. Tugu	Rendah
212.245811	0.001	Pastir & pastir berhempung	(0-5) %	Tanah pertanian	0.3	Prambon	9.06	K. Bagong	0	0	Kec. Tugu	Rendah
19.869186	0	Pastir & pastir berhempung	(0-5) %	Tanah pertanian	0.3	Prambon	9.06	K. Bagong	0	0	Kec. Tugu	Rendah
8.400282	0.025	Pastir & pastir berhempung	(0-5) %	Tanah pertanian	0.3	Prambon	9.06	K. Bagong	0	0	Kec. Tugu	Rendah
107.6021971	0.482	Pastir & pastir berhempung	(0-5) %	Tanah pertanian	0.3	Prambon	9.06	K. Bagong	0	0	Kec. Tugu	Rendah
305.639262	64.471	Pastir & pastir berhempung	(0-5) %	Tanah pertanian	0.3	Prambon	9.06	K. Bagong	0.94	0.48	Kec. Tugu	Sedang
7392.35033	8.138	Pastir & pastir berhempung	(0-5) %	Daeath urban	0.4	Prambon	9.06	K. Bagong	0.08	0.08	Kec. Tugu	Rendah
1990.854847	0.005	Pastir & pastir berhempung	(0-5) %	Tanah pertanian	0.3	Prambon	9.06	K. Bagong	0	0	Kec. Tugu	Rendah
74.5832	0.005	Pastir & pastir berhempung	(0-5) %	Tanah pertanian	0.3	Prambon	9.06	K. Bagong	0	0	Kec. Tugu	Rendah
428.998215	0.038	Pastir & pastir berhempung	(0-5) %	Tanah pertanian	0.3	Prambon	9.06	K. Bagong	0	0	Kec. Tugu	Rendah
123.094079	0.008	Pastir & pastir berhempung	(0-5) %	Tanah pertanian	0.3	Prambon	9.06	K. Bagong	0.02	0.15	Kec. Tugu	Rendah
285.694833	0.305	Pastir & pastir berhempung	(0-5) %	Tanah pertanian	0.3	Prambon	9.06	K. Bagong	0	0	Kec. Tugu	Rendah
2325.284594	18.708	Pastir & pastir berhempung	(0-5) %	Tanah pertanian	0.3	Prambon	9.06	K. Bagong	0	0	Kec. Tugu	Rendah
317.63316	0.297	Pastir & pastir berhempung	(0-5) %	Daeath urban	0.4	Prambon	9.06	K. Bagong	0	0	Kec. Tugu	Rendah
378.908849	0.024	Pastir & pastir berhempung	(0-5) %	Daeath urban	0.4	Prambon	9.06	K. Bagong	0	0	Kec. Tugu	Rendah
202.868849	0.007	Pastir & pastir berhempung	(0-5) %	Daeath urban	0.4	Prambon	9.06	K. Bagong	0	0	Kec. Tugu	Rendah
320.101079	0.017	Pastir & pastir berhempung	(0-5) %	Daeath urban	0.4	Prambon	9.06	K. Bagong	0	0	Kec. Tugu	Rendah
18.508872	0	Pastir & pastir berhempung	(0-5) %	Hutan	0.1	Prambon	9.06	K. Bagong	0.37	0.09	Kec. Tugu	Rendah
3808.332894	38.59	Pastir & pastir berhempung	(0-5) %	Daeath urban	0.4	Prambon	9.06	K. Bagong	0.02	0.02	Kec. Tugu	Rendah
637.128948	1.581	Pastir & pastir berhempung	(0-5) %	Daeath urban	0.4	Prambon	9.06	K. Bagong	0	0	Kec. Tugu	Rendah
282.454338	0.482	Pastir & pastir berhempung	(0-5) %	Daeath urban	0.4	Prambon	9.06	K. Bagong	0.01	0.01	Kec. Tugu	Rendah
462.633279	0.904	Pastir & pastir berhempung	(0-5) %	Padang rumput	0.1	Prambon	9.06	K. Bagong	0.08	0.02	Kec. Tugu	Rendah
24.14119	0	Pastir & pastir berhempung	(0-5) %	Daeath urban	0.4	Prambon	9.06	K. Bagong	0	0	Kec. Tugu	Rendah
2729.654824	8.095	Pastir & pastir berhempung	(0-5) %	Daeath urban	0.4	Prambon	9.06	K. Bagong	0	0	Kec. Tugu	Rendah
153.453783	0.003	Pastir & pastir berhempung	(0-5) %	Daeath urban	0.4	Prambon	9.06	K. Bagong	0	0	Kec. Tugu	Rendah
253.301403	0.012	Pastir & pastir berhempung	(0-5) %	Daeath urban	0.4	Prambon	9.06	K. Bagong	0	0	Kec. Tugu	Rendah
192.897717	0.006	Pastir & pastir berhempung	(0-5) %	Daeath urban	0.4	Prambon	9.06	K. Bagong	0	0	Kec. Tugu	Rendah
38.41745	0	Pastir & pastir berhempung	(0-5) %	Daeath urban	0.4	Prambon	9.06	K. Bagong	0	0	Kec. Tugu	Rendah
278.889471	0.018	Pastir & pastir berhempung	(0-5) %	Hutan	0.1	Prambon	9.06	K. Bagong	0.06	0.03	Kec. Bendungan	Rendah
1132.729416	5.982	Pastir & pastir berhempung	(0-5) %	Padang rumput	0.1	Bagong	6.92	K. Bagong	0.02	0.01	Kec. Bendungan	Rendah
670.97997	2.397	Pastir & pastir berhempung	(0-5) %	Hutan	0.1	Bagong	6.92	K. Bagong	0.07	0.03	Kec. Bendungan	Rendah
1410.827169	6.508	Pastir & pastir berhempung	(0-5) %	Hutan	0.1	Bagong	6.92	K. Bagong	0.01	0.01	Kec. Bendungan	Rendah
138.3701082	0.117	Pastir & pastir berhempung	(0-5) %	Tanah pertanian	0.3	Bagong	6.92	K. Ngasin	0.01	0.01	Kec. Tembungk	Rendah
473.128839	1.282	Pastir & pastir berhempung	(0-5) %	Tanah pertanian	0.3	Bagong	6.92	K. Ngasin	0.01	0.01	Kec. Tembungk	Rendah
467.672844	1.324	Pastir & pastir berhempung	(0-5) %	Daeath urban	0.5	Bagong	6.92	K. Ngasin	0	0	Kec. Tembungk	Rendah
150.407284	0.402	Pastir & pastir berhempung	(0-5) %	Daeath urban	0.5	Bagong	6.92	K. Ngasin	0	0	Kec. Tembungk	Rendah
281.003417	0.12	Pastir & pastir berhempung	(0-5) %	Daeath urban	0.5	Bagong	6.92	K. Ngasin	0.01	0.01	Kec. Tembungk	Rendah
194.403044	0.635	Pastir & pastir berhempung	(0-5) %	Daeath urban	0.5	Bagong	6.92	K. Ngasin	0.01	0.01	Kec. Tembungk	Rendah
382.868393	1.327	Pastir & pastir berhempung	(0-5) %	Daeath urban	0.4	Bagong	6.92	K. Ngasin	0.01	0.08	Kec. Tembungk	Rendah
688.637155	10.488	Pastir & pastir berhempung	(0-5) %	Tanah pertanian	0.3	Bagong	6.92	K. Ngasin	0.01	0.01	Kec. Bendungan	Rendah
2890.442841	0.488	Pastir & pastir berhempung	(0-5) %	Tanah pertanian	0.3	Bagong	6.92	K. Ngasin	0.01	0.01	Kec. Tembungk	Rendah
610.408914	0.883	Pastir & pastir berhempung	(0-5) %	Daeath urban	0.5	Bagong	6.92	K. Ngasin	0.01	0	Kec. Tembungk	Rendah
54.469147	0.002	Pastir & pastir berhempung	(0-5) %	Daeath urban	0.5	Bagong	6.92	K. Bagong	0.03	0.01	Kec. Bendungan	Rendah
747.827482	2.816	Pastir & pastir berhempung	(0-5) %	Padang rumput	0.1	Bagong	6.92	K. Bagong	0	0.01	Kec. Bendungan	Rendah
143.330243	0.072	Pastir & pastir berhempung	(0-5) %	Hutan	0.1	Bagong	6.92	K. Bagong	0.15	0.07	Kec. Tembungk	Rendah
2401.90179	14.735	Pastir & pastir berhempung	(0-5) %	Daeath urban	0.5	Bagong	6.92	K. Bagong	0	0	Kec. Tembungk	Rendah
31.672844	0.001	Pastir & pastir berhempung	(0-5) %	Daeath urban	0.5	Bagong	6.92	K. Bagong	0.01	0.01	Kec. Tembungk	Rendah
420.247402	1.094	Pastir & pastir berhempung	(0-5) %	Daeath urban	0.5	Bagong	6.92	K. Bagong	0	0	Kec. Tembungk	Rendah
15.642374	0.002	Pastir & pastir berhempung	(0-5) %	Daeath urban	0.5	Bagong	6.92	K. Bagong	0	0	Kec. Tembungk	Rendah
88.219322	0	Pastir & pastir berhempung	(0-5) %	Daeath urban	0.5	Bagong	6.92	K. Bagong	0	0	Kec. Tembungk	Rendah
42.038185	0	Pastir & pastir berhempung	(0-5) %	Daeath urban	0.5							

1045.311642	4.317	Pastir & pastir berhempung	15 - 101 %	Tanah pertanian	0,4	Bagong	6,92	K. Bagong	0,04	0,03	Kec. Bendungan	Rendah
2.480123	0	Pastir & pastir berhempung	15 - 101 %	Tanah pertanian	0,4	Bagong	6,92	K. Bagong	0	0	Kec. Bendungan	Rendah
1387.242089	2.744	Pastir & pastir berhempung	15 - 101 %	Hutan	0,25	Bagong	6,92	K. Bagong	0,03	0,01	Kec. Bendungan	Rendah
611.277045	1.822	Pastir & pastir berhempung	15 - 101 %	Padang rumput	0,16	Bagong	6,92	K. Bagong	0,02	0,01	Kec. Bendungan	Rendah
386.240519	0,011	Pastir & pastir berhempung	15 - 101 %	Hutan	0,25	Bagong	6,92	K. Bagong	0	0	Kec. Bendungan	Rendah
1598.198374	11,083	Pastir & pastir berhempung	15 - 101 %	Hutan	0,25	Bagong	6,92	K. Bagong	0,12	0,06	Kec. Tenggelek	Rendah
496.619805	0,742	Pastir & pastir berhempung	15 - 101 %	Hutan	0,25	Bagong	6,92	K. Bagong	0,05	0,02	Kec. Bendungan	Rendah
922.481509	5,03	Pastir & pastir berhempung	15 - 101 %	Hutan	0,25	Bagong	6,92	K. Bagong	0	0	Kec. Bendungan	Rendah
5.811482	0	Pastir & pastir berhempung	15 - 101 %	Hutan	0,25	Bagong	6,92	K. Ngsasn	0,14	0,03	Kec. Tenggelek	Rendah
2828.811168	13,85	Pastir & pastir berhempung	10 - 51 %	Daerah urban	0,4	Prambon	9,06	K. Beji	0,37	0	Kec. Tugu	Rendah
279.729929	0,217	Pastir & pastir berhempung	10 - 51 %	Daerah urban	0,4	Prambon	9,06	K. Beji	0	0	Kec. Tugu	Rendah
133.142307	0,028	Pastir & pastir berhempung	10 - 51 %	Daerah urban	0,4	Prambon	9,06	K. Beji	0,05	0,05	Kec. Tugu	Rendah
1327.133714	5,488	Pastir & pastir berhempung	10 - 51 %	Daerah urban	0,4	Prambon	9,06	K. Beji	0,01	0,01	Kec. Tugu	Rendah
600.227333	1,48	Pastir & pastir berhempung	10 - 51 %	Tanah pertanian	0,3	Prambon	9,06	K. Beji	0,16	0,12	Kec. Tugu	Rendah
3474.887452	15,618	Pastir & pastir berhempung	10 - 51 %	Tanah pertanian	0,3	Prambon	9,06	K. Beji	0,02	0,02	Kec. Tugu	Rendah
578.035889	1,87	Pastir & pastir berhempung	10 - 51 %	Tanah pertanian	0,3	Prambon	9,06	K. Beji	0,03	0,02	Kec. Tugu	Rendah
1254.071479	3,288	Pastir & pastir berhempung	10 - 51 %	Tanah pertanian	0,3	Prambon	9,06	K. Beji	0,03	0,02	Kec. Tugu	Rendah
415.382178	0,543	Pastir & pastir berhempung	10 - 51 %	Tanah pertanian	0,3	Prambon	9,06	K. Beji	0,01	0,01	Kec. Tugu	Rendah
5277.728924	50,478	Pastir & pastir berhempung	10 - 51 %	Tanah pertanian	0,3	Prambon	9,06	K. Beji	0,05	0,38	Kec. Tugu	Rendah
1028.388945	2,932	Pastir & pastir berhempung	10 - 51 %	Tanah pertanian	0,3	Prambon	9,06	K. Beji	0,03	0,02	Kec. Tugu	Rendah
503.154339	0,913	Pastir & pastir berhempung	10 - 51 %	Tanah pertanian	0,3	Prambon	9,06	K. Beji	0,01	0,01	Kec. Tugu	Rendah
979.887048	4,456	Pastir & pastir berhempung	10 - 51 %	Tanah pertanian	0,3	Prambon	9,06	K. Beji	0,04	0,03	Kec. Tugu	Rendah
4019.720229	22,685	Pastir & pastir berhempung	10 - 51 %	Padang rumput	0,1	Prambon	9,06	K. Beji	0,23	0,03	Kec. Tugu	Rendah
881.289481	1,96	Pastir & pastir berhempung	10 - 51 %	Daerah urban	0,4	Prambon	9,06	K. Beji	0,02	0,01	Kec. Tugu	Rendah
1456.252385	8,171	Pastir & pastir berhempung	10 - 51 %	Daerah urban	0,4	Prambon	9,06	K. Beji	0,08	0,08	Kec. Tugu	Rendah
2834.700583	13,453	Pastir & pastir berhempung	10 - 51 %	Padang rumput	0,1	Prambon	9,06	K. Beji	0,13	0,03	Kec. Tugu	Rendah
14.9170718	0	Pastir & pastir berhempung	10 - 51 %	Padang rumput	0,1	Prambon	9,06	K. Beji	0	0	Kec. Tugu	Rendah
1189.340849	6,473	Pastir & pastir berhempung	10 - 51 %	Tanah pertanian	0,3	Prambon	9,06	K. Beji	0,06	0,05	Kec. Tugu	Rendah
1903.308445	14,387	Pastir & pastir berhempung	10 - 51 %	Tanah pertanian	0,3	Prambon	9,06	K. Beji	0,14	0,11	Kec. Tugu	Rendah
2800.986814	28,14	Pastir & pastir berhempung	10 - 51 %	Tanah pertanian	0,3	Prambon	9,06	K. Beji	0,28	0,21	Kec. Tugu	Rendah
1989.281021	13,478	Pastir & pastir berhempung	10 - 51 %	Tanah pertanian	0,3	Prambon	9,06	K. Beji	0,13	0,1	Kec. Tugu	Rendah
1899.281021	13,478	Pastir & pastir berhempung	10 - 51 %	Tanah pertanian	0,3	Prambon	9,06	K. Beji	0,13	0,1	Kec. Tugu	Rendah
642.80498	2.185	Pastir & pastir berhempung	10 - 51 %	Daerah urban	0,4	Prambon	9,06	K. Beji	0,02	0,02	Kec. Tugu	Rendah
3982.085588	33,75	Pastir & pastir berhempung	10 - 51 %	Tanah pertanian	0,3	Prambon	9,06	K. Beji	0,34	0,28	Kec. Tugu	Rendah
3468.803718	37,231	Pastir & pastir berhempung	10 - 51 %	Tanah pertanian	0,3	Prambon	9,06	K. Beji	0,37	0,28	Kec. Tugu	Rendah
2238.489784	27,518	Pastir & pastir berhempung	10 - 51 %	Tanah pertanian	0,3	Prambon	9,06	K. Beji	0,28	0,21	Kec. Tugu	Rendah
471.267492	1,313	Pastir & pastir berhempung	10 - 51 %	Daerah urban	0,4	Prambon	9,06	K. Beji	0,01	0,01	Kec. Tugu	Rendah
312.059128	0,554	Pastir & pastir berhempung	10 - 51 %	Daerah urban	0,4	Prambon	9,06	K. Beji	0,01	0,01	Kec. Tugu	Rendah
2829.566861	18,828	Pastir & pastir berhempung	10 - 51 %	Padang rumput	0,1	Prambon	9,06	K. Beji	0,17	0,04	Kec. Tugu	Rendah
1927.872889	8,337	Pastir & pastir berhempung	10 - 51 %	Padang rumput	0,1	Prambon	9,06	K. Beji	0,08	0,02	Kec. Tugu	Rendah
905.838938	4.138	Pastir & pastir berhempung	10 - 51 %	Padang rumput	0,1	Prambon	9,06	K. Beji	0,04	0,01	Kec. Tugu	Rendah
138.388488	0,049	Pastir & pastir berhempung	10 - 51 %	Tanah pertanian	0,3	Prambon	9,06	K. Beji	0	0	Kec. Tugu	Rendah
282.853376	0,453	Pastir & pastir berhempung	10 - 51 %	Daerah urban	0,4	Prambon	9,06	K. Beji	0,02	0,02	Kec. Tugu	Rendah
578.618223	2.104	Pastir & pastir berhempung	10 - 51 %	Daerah urban	0,4	Prambon	9,06	K. Beji	0	0	Kec. Tugu	Rendah
183.525818	0,038	Pastir & pastir berhempung	10 - 51 %	Daerah urban	0,4	Prambon	9,06	K. Beji	0	0,83	Kec. Tugu	Rendah
77.340066	83,789	Pastir & pastir berhempung	10 - 51 %	Tanah pertanian	0,3	Prambon	9,06	K. Beji	0,84	0	Kec. Tugu	Tinggi
709.589859	2.535	Pastir & pastir berhempung	10 - 51 %	Padang rumput	0,1	Tugu	18,37	K. Beji	0,03	0,01	Kec. Tugu	Rendah
50.878489	0,004	Pastir & pastir berhempung	10 - 51 %	Padang rumput	0,1	Prambon	8,44	K. Beji	0	0	Kec. Tugu	Rendah
388.185885	0,359	Pastir & pastir berhempung	10 - 51 %	Padang rumput	0,1	Prambon	9,06	K. Beji	0,01	0	Kec. Tugu	Rendah
419.480782	0,708	Pastir & pastir berhempung	10 - 51 %	Padang rumput	0,1	Prambon	9,06	K. Beji	0,01	0,01	Kec. Tugu	Rendah
401.76152	0,827	Pastir & pastir berhempung	10 - 51 %	Daerah urban	0,4	Prambon	9,06	K. Beji	0,01	0	Kec. Tugu	Rendah
52.589889	0	Pastir & pastir berhempung	10 - 51 %	Daerah urban	0,4	Prambon	9,06	K. Beji	0	0	Kec. Tugu	Rendah
26.323485	0,003	Pastir & pastir berhempung	10 - 51 %	Padang rumput	0,1	Prambon	9,06	K. Beji	0,01	0	Kec. Tugu	Rendah
2025.641345	8,397	Pastir & pastir berhempung	10 - 51 %	Padang rumput	0,1	Prambon	9,06	K. Beji	0,12	0,12	Kec. Tugu	Rendah
1748.288289	13,554	Pastir & pastir berhempung	10 - 51 %	Tanah pertanian	0,3	Prambon	9,06	K. Beji	0,06	0,05	Kec. Tugu	Rendah
1178.627081	2,832	Pastir & pastir berhempung	10 - 51 %	Padang rumput	0,1	Prambon	9,06	K. Beji	0,13	0,1	Kec. Tugu	Rendah
1044.410167	4,782	Pastir & pastir berhempung	10 - 51 %	Padang rumput	0,1	Prambon	9,06	K. Beji	0,05	0,01	Kec. Tugu	Rendah
557.214838	1,806	Pastir & pastir berhempung	10 - 51 %	Padang rumput	0,1	Prambon	9,06	K. Beji	0,02	0,01	Kec. Tugu	Rendah
125.888335	0,041	Pastir & pastir berhempung	10 - 51 %	Padang rumput	0,1	Tugu	18,37	K. Beji	0,02	0,01	Kec. Tugu	Rendah
518.828818	1.333	Pastir & pastir berhempung	10 - 51 %	Padang rumput	0,1	Prambon	9,06	K. Beji	0	0	Kec. Tugu	Rendah
2392.803024	11,743	Pastir & pastir berhempung	10 - 51 %	Daerah urban	0,4	Prambon	9,06	K. Beji	0,01	0	Kec. Tugu	Rendah
1414.578128	6,1	Pastir & pastir berhempung	10 - 51 %	Tanah pertanian	0,3	Prambon	9,06	K. Beji	0,12	0,12	Kec. Tugu	Rendah
2327.623236	13,212	Pastir & pastir berhempung	10 - 51 %	Tanah pertanian	0,3	Prambon	9,06	K. Beji	0,06	0,05	Kec. Tugu	Rendah
9.1689789	0	Pastir & pastir berhempung	10 - 51 %	Padang rumput	0,1	Tugu	18,37	K. Beji	0,13	0,1	Kec. Tugu	Rendah
885.210489	4,624	Pastir & pastir berhempung	10 - 51 %	Padang rumput	0,1	Jabung	8,44	K. Beji	0,85	0,2	Kec. Pule	Rendah
929.219892	3,222	Pastir & pastir berhempung	10 - 51 %	Padang rumput	0,1	Jabung	8,44	K. Beji	0,85	0,2	Kec. Pule	Rendah
6820.335557	77,023	Pastir & pastir berhempung	10 - 51 %	Padang rumput	0,1	Jabung	8,44	K. Beji	0,07	0,05	Kec. Pule	Rendah
343.988808	0,441	Pastir & pastir berhempung	10 - 51 %	Tanah pertanian	0,3	Jabung	8,44	K. Beji	0	0	Kec. Pule	Rendah
1587.348486	0,553	Pastir & pastir berhempung	10 - 51 %	Daerah urban	0,4	Prambon	9,06	K. Beji	0,07	0,07	Kec. Tugu	Rendah
1453.34078	0,074	Pastir & pastir berhempung	10 - 51 %	Daerah urban	0,4	Prambon	9,06	K. Beji	0	0	Kec. Tugu	Rendah
3882.881633	28,968	Pastir & pastir berhempung	10 - 51 %	Hutan	0,25	Prambon	9,06	K. Bagong	0,27	0,03	Kec. Tugu	Rendah
1070.275377	2,123	Pastir & pastir berhempung	15 - 101 %	Daerah urban	0,5	Prambon	9,06	K. Bagong	0,12	0,07	Kec. Tugu	Rendah
228.205588	0,151	Pastir & pastir berhempung	15 - 101 %	Daerah urban	0,5	Prambon	9,06	K. Bagong	0,18	0,16	Kec. Tugu	Rendah
288.5120816	18,415	Pastir & pastir berhempung	15 - 101 %	Tanah pertanian	0,4	Prambon	9,06	K. Bagong	0	0	Kec. Tugu	Rendah
3898.100463	0,704	Pastir & pastir berhempung	15 - 101 %	Daerah urban	0,5	Prambon	9,06	K. Bagong	0,01	0,01	Kec. Tugu	Rendah
3878.175802	18,482	Pastir & pastir berhempung	15 - 101 %	Tanah pertanian	0,4	Prambon	9,06	K. Bagong	0,18	0,18	Kec. Tugu	Rendah
2891.972829	18,483	Pastir & pastir berhempung	15 - 101 %	Hutan	0,25	Prambon	9,06	K. Bagong	0,18	0,18	Kec. Tugu	Rendah
214.834845	0,246	Pastir & pastir berhempung	15 - 101 %	Hutan	0,25	Prambon	9,06	K. Bagong	0,18	0,12	Kec. Tugu	Rendah
248.844801	0,142	Pastir & pastir berhempung	15 - 101 %	Hutan	0,25	Prambon	9,06	K. Bagong	0	0	Kec. Tugu	Rendah
507.175844	1,392	Pastir & pastir berhempung	15 - 101 %	Tanah pertanian	0,4	Bagong	6,92	K. Bagong	0,01	0,01	Kec. Karangen	Rendah
3580.730848	43,881	Pastir & pastir berhempung	15 - 101 %	Padang rumput	0,18	Bagong	6,92	K. Bagong	0,01	0,21	Kec. Bendungan	Rendah
1823.785825	8,832	Pastir & pastir berhempung	15 - 101 %	Hutan	0,25	Bagong	6,92	K. Bagong	0,88	0,21	Kec. Tenggelek	Rendah
1404.748314	11,912	Pastir & pastir berhempung	15 - 101 %	Hutan	0,25	Bagong	6,92	K. Bagong	0,09	0,04	Kec. Bendungan	Rendah
15.328282	0	Pastir & pastir berhempung	15 - 101 %	Hutan	0,25	Bagong	6,92	K. Bagong	0,12	0,08	Kec. Bendungan	Rendah
527.810245	1,288	Pastir & pastir berhempung	15 - 101 %	Daerah urban	0,5	Bagong	6,92	K. Bagong	0,12	0,06	Kec. Tenggelek	Rendah
708.452725	2,85	Pastir & pastir berhempung	15 - 101 %	Daerah urban	0,5	Bagong	6,92	K. Ngsasn	0,01	0,01	Kec. Tenggelek	Rendah
887.985789	3,458	Pastir & pastir berhempung	15 - 101 %	Padang rumput	0,16	Bagong	6,92	K. Ngsasn	0,03	0,03	Kec. Tenggelek	Rendah
1003.514589	4,893	Pastir & pastir berhempung	15 - 101 %	Daerah urban	0,5	Bagong	6,92	K. Ngsasn	0,03	0,03	Kec. Tenggelek	Rendah
58.580885	0,01	Pastir & pastir berhempung	15 - 101 %	Tanah pertanian	0,4	Bagong	6,92	K. Ngsasn	0,05	0,04	Kec. Tenggelek	Rendah
1687.075784	8,943	Pastir & pastir berhempung	15 - 101 %	Padang rumput	0,16	Bagong	6,92	K. Ngsasn	0	0,07	Kec. Tenggelek	Rendah
148.088028	0,109	Pastir & pastir berhempung	15 - 101 %	Tanah pertanian	0,4	Bagong	6,92	K. Ngsasn	0,09	0	Kec. Tenggelek	Rendah
427.058389	0,172	Pastir & pastir berhempung	15 - 101 %	Daerah urban	0,5	Bagong	6,92	K. Ngsasn	0	0	Kec. Tenggelek	Rendah
414.878258	1,005	Pastir & pastir berhempung	15 - 101 %	Padang rumput	0,16	Bagong	6,92	K. Ngsasn	0,01	0,01	Kec. Tenggelek	Rendah
322.351353	0,204	Pastir & pastir berhempung	15 - 101 %	Hutan	0,25	Bagong	6,92	K. Ngsasn	0,03	0,03	Kec. Tenggelek	Rendah
358.7880712	0,348	Pastir & pastir berhempung	15 - 101 %	Daerah urban	0,5	Bagong	6,92	K. Ngsasn	0	0	Kec. Tenggelek	

780.017657	1.804	Pastir & pastir berkeping	10- 51%	Padang rumput	0,1	Bagong	6,92	K. Bagong	0,02	0	Kec. Tenggalet	Remdih
557.746962	0,722	Pastir & pastir berkeping	10- 51%	Hutan	0,1	Bagong	6,92	K. Bagong	0,01	0	Kec. Tenggalet	Remdih
3108.543114	33,141	Pastir & pastir berkeping	15- 101%	Padang rumput	0,16	Prambon	9,06	K. Beji	0,33	0,13	Kec. Tugu	Remdih
201.111112	0,104	Pastir & pastir berkeping	15- 101%	Tanah pertanian	0,4	Prambon	9,06	K. Beji	0	0	Kec. Tugu	Remdih
739.484751	2,484	Pastir & pastir berkeping	15- 101%	Tanah pertanian	0,4	Prambon	9,06	K. Beji	0,02	0,02	Kec. Tugu	Remdih
938.022847	5,107	Pastir & pastir berkeping	15- 101%	Tanah pertanian	0,4	Prambon	9,06	K. Beji	0,06	0,06	Kec. Tugu	Remdih
685.887581	1,017	Pastir & pastir berkeping	15- 101%	Tanah pertanian	0,4	Prambon	9,06	K. Beji	0,01	0,01	Kec. Tugu	Remdih
4890.586115	82,987	Pastir & pastir berkeping	15- 101%	Tanah pertanian	0,4	Prambon	9,06	K. Beji	0,83	0,84	Kec. Tugu	Tringg
283.528034	0,223	Pastir & pastir berkeping	15- 101%	Daeah urban	0,5	Prambon	9,06	K. Beji	0	0	Kec. Tugu	Remdih
550.876854	1,102	Pastir & pastir berkeping	15- 101%	Daeah urban	0,5	Prambon	9,06	K. Beji	0,01	0,01	Kec. Tugu	Remdih
2701.730865	30,974	Pastir & pastir berkeping	15- 101%	Padang rumput	0,16	Prambon	9,06	K. Beji	0,31	0,12	Kec. Tugu	Remdih
1630.378083	4,637	Pastir & pastir berkeping	15- 101%	Padang rumput	0,16	Prambon	9,06	K. Beji	0,05	0,02	Kec. Tugu	Remdih
651.555881	2,66	Pastir & pastir berkeping	15- 101%	Daeah urban	0,5	Prambon	9,06	K. Beji	0,03	0,04	Kec. Tugu	Remdih
205.685412	0,085	Pastir & pastir berkeping	15- 101%	Tanah pertanian	0,4	Prambon	9,06	K. Beji	0	0	Kec. Tugu	Remdih
92.868785	0,011	Pastir & pastir berkeping	15- 101%	Tanah pertanian	0,4	Prambon	9,06	K. Beji	0	0	Kec. Tugu	Remdih
941.842748	3,989	Pastir & pastir berkeping	15- 101%	Tanah pertanian	0,4	Prambon	9,06	K. Beji	0,04	0,04	Kec. Tugu	Remdih
1203.983982	5,525	Ulat & lempung berdebu	10- 51%	Padang rumput	0,3	Bagong	6,92	K. Bagong	0,06	0,03	Kec. Tenggalet	Remdih
7901.030592	2,218	Ulat & lempung berdebu	10- 51%	Daeah urban	0,55	Bagong	6,92	K. Bagong	0,02	0,02	Kec. Tenggalet	Remdih
1031.468078	2,089	Ulat & lempung berdebu	10- 51%	Daeah urban	0,55	Bagong	6,92	K. Bagong	0,02	0,02	Kec. Tenggalet	Remdih
28.381678	0,001	Ulat & lempung berdebu	10- 51%	Tanah pertanian	0,5	Bagong	6,92	K. Bagong	0	0	Kec. Tenggalet	Remdih
98.883119	0,001	Ulat & lempung berdebu	10- 51%	Tanah pertanian	0,5	Bagong	6,92	K. Bagong	0,16	0,15	Kec. Tenggalet	Remdih
3773.489189	15,886	Ulat & lempung berdebu	10- 51%	Tanah pertanian	0,5	Bagong	6,92	K. Bagong	0	0	Kec. Tenggalet	Remdih
105.135102	0,051	Ulat & lempung berdebu	10- 51%	Tanah pertanian	0,5	Bagong	6,92	K. Bagong	0	0	Kec. Tenggalet	Remdih
85.016102	0,026	Ulat & lempung berdebu	10- 51%	Tanah pertanian	0,5	Bagong	6,92	K. Bagong	0,01	0,01	Kec. Tenggalet	Remdih
501.990481	1,228	Ulat & lempung berdebu	10- 51%	Daeah urban	0,55	Bagong	6,92	K. Bagong	0	0	Kec. Tenggalet	Remdih
33.579477	0,001	Ulat & lempung berdebu	10- 51%	Tanah pertanian	0,5	Bagong	6,92	K. Bagong	0	0	Kec. Tenggalet	Remdih
31.340747	0,001	Ulat & lempung berdebu	10- 51%	Tanah pertanian	0,5	Bagong	6,92	K. Bagong	0	0	Kec. Tenggalet	Remdih
1053.752373	1,636	Ulat & lempung berdebu	10- 51%	Tanah pertanian	0,5	Bagong	6,92	K. Bagong	0,03	0,03	Kec. Tenggalet	Remdih
654.198907	1,57	Ulat & lempung berdebu	10- 51%	Tanah pertanian	0,5	Bagong	6,92	K. Bagong	0,03	0,03	Kec. Tenggalet	Remdih
282.001307	0,015	Ulat & lempung berdebu	10- 51%	Tanah pertanian	0,5	Bagong	6,92	K. Bagong	0	0	Kec. Tenggalet	Remdih
2439.189881	10,12	Ulat & lempung berdebu	10- 51%	Tanah pertanian	0,5	Bagong	6,92	K. Bagong	0,1	0,1	Kec. Tenggalet	Remdih
93.942793	1,009	Ulat & lempung berdebu	10- 51%	Daeah urban	0,55	Bagong	6,92	K. Bagong	0	0	Kec. Tenggalet	Remdih
579.451097	1,115	Ulat & lempung berdebu	10- 51%	Tanah pertanian	0,5	Bagong	6,92	K. Bagong	0,01	0,01	Kec. Tenggalet	Remdih
1198.756824	3,189	Ulat & lempung berdebu	10- 51%	Daeah urban	0,55	Bagong	6,92	K. Bagong	0,03	0,03	Kec. Tenggalet	Remdih
3.722024	0	Ulat & lempung berdebu	10- 51%	Daeah urban	0,55	Bagong	6,92	K. Bagong	0,04	0,02	Kec. Tenggalet	Remdih
1890.108035	6,955	Ulat & lempung berdebu	10- 51%	Daeah urban	0,55	Bagong	6,92	K. Bagong	0,07	0,07	Kec. Tenggalet	Remdih
175.830292	0,001	Ulat & lempung berdebu	10- 51%	Tanah pertanian	0,5	Bagong	6,92	K. Bagong	0	0	Kec. Tenggalet	Remdih
84.829604	0,033	Ulat & lempung berdebu	10- 51%	Daeah urban	0,55	Bagong	6,92	K. Bagong	0	0	Kec. Tenggalet	Remdih
185.587585	0,082	Ulat & lempung berdebu	10- 51%	Padang rumput	0,3	Bagong	6,92	K. Bagong	0	0	Kec. Tenggalet	Remdih
1091.561748	4,009	Ulat & lempung berdebu	10- 51%	Padang rumput	0,3	Bagong	6,92	K. Bagong	0,04	0,02	Kec. Bendungan	Remdih
486.931713	0,788	Ulat & lempung berdebu	10- 51%	Daeah urban	0,55	Bagong	6,92	K. Bagong	0,01	0,01	Kec. Tenggalet	Remdih
547.44584	1,019	Ulat & lempung berdebu	10- 51%	Daeah urban	0,55	Bagong	6,92	K. Bagong	0	0	Kec. Tenggalet	Remdih
95.038235	0,013	Ulat & lempung berdebu	10- 51%	Daeah urban	0,55	Bagong	6,92	K. Bagong	0	0	Kec. Tenggalet	Remdih
839.105122	2,087	Ulat & lempung berdebu	10- 51%	Daeah urban	0,55	Bagong	6,92	K. Bagong	0,02	0,02	Kec. Tenggalet	Remdih
140.182327	0,005	Ulat & lempung berdebu	10- 51%	Hutan	0,3	Bagong	6,92	K. Bagong	0	0,03	Kec. Tenggalet	Remdih
861.183092	4,237	Ulat & lempung berdebu	10- 51%	Hutan	0,3	Bagong	6,92	K. Bagong	0,36	0,21	Kec. Bendungan	Remdih
3749.800258	31,934	Ulat & lempung berdebu	10- 51%	Hutan	0,3	Bagong	6,92	K. Bagong	0,36	0,21	Kec. Bendungan	Remdih
281.518448	0,238	Ulat & lempung berdebu	10- 51%	Hutan	0,3	Bagong	6,92	K. Bagong	0	0	Kec. Tenggalet	Remdih
897.126309	1,974	Ulat & lempung berdebu	10- 51%	Hutan	0,3	Bagong	6,92	K. Bagong	0,02	0,01	Kec. Tenggalet	Remdih
14.644822	0	Ulat & lempung berdebu	10- 51%	Hutan	0,3	Bagong	6,92	K. Bagong	0,01	0,01	Kec. Tenggalet	Remdih
530.584992	1,411	Ulat & lempung berdebu	10- 51%	Daeah urban	0,55	Bagong	6,92	K. Bagong	0,01	0,01	Kec. Tenggalet	Remdih
878.734828	3,144	Ulat & lempung berdebu	10- 51%	Tanah pertanian	0,5	Bagong	6,92	K. Bagong	0,03	0,03	Kec. Tenggalet	Remdih
59.984893	0,013	Ulat & lempung berdebu	10- 51%	Tanah pertanian	0,5	Bagong	6,92	K. Bagong	0,05	0,03	Kec. Tenggalet	Remdih
1238.631782	5,153	Ulat & lempung berdebu	10- 51%	Padang rumput	0,3	Bagong	6,92	K. Bagong	0	0,03	Kec. Tenggalet	Remdih
390.530588	0,014	Ulat & lempung berdebu	10- 51%	Daeah urban	0,55	Bagong	6,92	K. Bagong	0	0	Kec. Tenggalet	Remdih
188.04079	0,181	Ulat & lempung berdebu	10- 51%	Tanah pertanian	0,5	Bagong	6,92	K. Bagong	0	0	Kec. Tenggalet	Remdih
688.6166	2,101	Ulat & lempung berdebu	10- 51%	Tanah pertanian	0,5	Bagong	6,92	K. Bagong	0,02	0,02	Kec. Tenggalet	Remdih
42.820553	0,004	Ulat & lempung berdebu	10- 51%	Padang rumput	0,3	Bagong	6,92	K. Bagong	0	0	Kec. Bendungan	Remdih
1293.982889	5,525	Ulat & lempung berdebu	10- 51%	Padang rumput	0,3	Bagong	6,92	K. Bagong	0,08	0,03	Kec. Tenggalet	Remdih
178.808171	0,004	Ulat & lempung berdebu	10- 51%	Daeah urban	0,55	Bagong	6,92	K. Bagong	0	0	Kec. Tenggalet	Remdih
33.518891	0	Ulat & lempung berdebu	10- 51%	Daeah urban	0,55	Bagong	6,92	K. Bagong	0	0	Kec. Tenggalet	Remdih
275.581178	0,01	Ulat & lempung berdebu	10- 51%	Daeah urban	0,55	Bagong	6,92	K. Bagong	0	0	Kec. Tenggalet	Remdih
1.28735	0	Ulat & lempung berdebu	10- 51%	Daeah urban	0,55	Bagong	6,92	K. Bagong	0	0	Kec. Tenggalet	Remdih
3.27148	0,003	Ulat & lempung berdebu	10- 51%	Daeah urban	0,55	Bagong	6,92	K. Bagong	0	0	Kec. Tenggalet	Remdih
100.881265	2,759	Pastir & pastir berkeping	110- 301%	Hutan	0,3	Bagong	6,92	K. Bagong	0,08	0,03	Kec. Tenggalet	Remdih
642.834108	6,242	Pastir & pastir berkeping	110- 301%	Hutan	0,3	Bagong	6,92	K. Bagong	0,06	0,03	Kec. Tenggalet	Remdih
1321.583939	5,6	Pastir & pastir berkeping	110- 301%	Hutan	0,3	Bagong	6,92	K. Bagong	0,06	0,03	Kec. Tenggalet	Remdih
934.178228	2,235	Pastir & pastir berkeping	10- 51%	Padang rumput	0,1	Bagong	6,92	K. Bagong	0,02	0	Kec. Bendungan	Remdih
8103.898503	0,073	Pastir & pastir berkeping	10- 51%	Hutan	0,1	Bagong	6,92	K. Bagong	0	0	Kec. Bendungan	Remdih
112.482389	0,073	Pastir & pastir berkeping	10- 51%	Hutan	0,1	Bagong	6,92	K. Bagong	0	0	Kec. Bendungan	Remdih
68.288289	0	Pastir & pastir berkeping	10- 51%	Hutan	0,1	Bagong	6,92	K. Bagong	0	0	Kec. Bendungan	Remdih
1391.969274	3,757	Pastir & pastir berkeping	15- 101%	Padang rumput	0,16	Bagong	6,92	K. Bagong	0,04	0,01	Kec. Tenggalet	Remdih
6.221174	0,003	Pastir & pastir berkeping	15- 101%	Daeah urban	0,5	Bagong	6,92	K. Bagong	0	0	Kec. Duraman	Remdih
1798.78289	18,087	Pastir & pastir berkeping	15- 101%	Tanah pertanian	0,4	Bagong	6,92	K. Bagong	0,16	0,12	Kec. Tenggalet	Remdih
897.96467	2,405	Pastir & pastir berkeping	15- 101%	Tanah pertanian	0,4	Bagong	6,92	K. Bagong	0,02	0	Kec. Tenggalet	Remdih
122.313665	0,086	Pastir & pastir berkeping	15- 101%	Padang rumput	0,16	Bagong	6,92	K. Bagong	0	0	Kec. Tenggalet	Remdih
1820.382054	7,847	Pastir & pastir berkeping	15- 101%	Hutan	0,3	Bagong	6,92	K. Bagong	0,08	0,04	Kec. Tenggalet	Remdih
808.138098	2,756	Ulat & lempung berdebu	10- 51%	Daeah urban	0,55	Wadimo	4,36	K. Ngasin	0,03	0,02	Kec. Duraman	Remdih
145.180075	0,009	Ulat & lempung berdebu	10- 51%	Daeah urban	0,55	Wadimo	4,36	K. Ngasin	0,03	0	Kec. Duraman	Remdih
146.180075	0,009	Ulat & lempung berdebu	10- 51%	Daeah urban	0,55	Wadimo	4,36	K. Ngasin	0	0	Kec. Duraman	Remdih
747.817849	1,829	Ulat & lempung berdebu	10- 51%	Daeah urban	0,55	Jabung	8,44	K. Jati	0,03	0,08	Kec. Karangn	Remdih
147.113488	0,007	Ulat & lempung berdebu	10- 51%	Tanah pertanian	0,5	Tugu	18,37	K. Jati	0,02	0,03	Kec. Karangn	Remdih
23.683834	0	Ulat & lempung berdebu	10- 51%	Daeah urban	0,55	Tugu	18,37	K. Jati	0	0	Kec. Karangn	Remdih
894.619075	5,142	Ulat & lempung berdebu	10- 51%	Padang rumput	0,3	Bagong	6,92	K. Ngorgan	0,05	0,03	Kec. Tenggalet	Remdih
225.507888	0,217	Ulat & lempung berdebu	10- 51%	Padang rumput	0,3	Bagong	6,92	K. Ngorgan	0	0	Kec. Tenggalet	Remdih
987.284325	6,122	Ulat & lempung berdebu	10- 51%	Daeah urban	0,55	Tugu	18,37	K. Jati	0,06	0,15	Kec. Karangn	Remdih
848.71312	3,887	Ulat & lempung berdebu	10- 51%	Daeah urban	0,55	Bagong	6,92	K. Ngasin	0,04	0,04	Kec. Karangn	Remdih
65.820821	0,001	Ulat & lempung berdebu	10- 51%	Daeah urban	0,55	Bagong	6,92	K. Ngasin	0	0	Kec. Karangn	Remdih
228.847017	0,005	Ulat & lempung berdebu	10- 51%	Padang rumput	0,3	Bagong	6,92	K. Ngasin	0	0	Kec. Karangn	Remdih
127.133891	0,002	Ulat & lempung berdebu	10- 51%	Padang rumput	0,3	Bagong	6,92	K. Ngasin	0,02	0	Kec. Karangn	Remdih
614.897814	1,34	Ulat & lempung berdebu	10- 51%	Daeah urban	0,55	Wadimo	4,36	K. Ngasin	0,01	0,01	Kec. Karangn	Remdih
393.188289	0,963	Ulat & lempung berdebu	10- 51%	Tanah pertanian	0,5	Wadimo	4,36	K. Ngasin	0,02	0,01	Kec. Karangn	Remdih
1118.230844	2,308	Ulat & lempung berdebu	10- 51%	Daeah urban	0,55	Wadimo	4,36	K. Ngasin	0	0	Kec. Karangn	Remdih
44.734822	0,003	Ulat & lempung berdebu	10- 51%	Daeah urban	0,55	Wadimo	4,36	K. Ngasin	0	0	Kec. Karangn	Remdih
1800.800518	2,428	Ulat & lempung berdebu	10- 51%	Tanah pertanian	0,5	Wadimo	4,36	K. Ngasin	0,05	0,06	Kec. Karangn	Remdih
188.439746	0,038	Ulat & lempung berdebu	10-									

108,42541	0,003	Lait & lempung berdebu	10- 51%	Tanah pertanian	0,5	Widoro	8,65	K Ngasin	0,05	0,08	Kec Pogajan	Renдах
649,689772	2,234	Lait & lempung berdebu	10- 51%	Tanah pertanian	0,5	Widoro	8,65	K Ngasin	0,05	0,08	Kec Gandusari	Renдах
1721,34025	18,17	Lait & lempung berdebu	10- 51%	Tanah pertanian	0,5	Tugu	18,37	K Jali	0,18	0,41	Kec Karangen	Sedang
175,255935	2,234	Lait & lempung berdebu	10- 51%	Daerah urban	0,55	Kampak	9,72	K Tawing	0,02	0,03	Kec Gandusari	Renдах
423,478914	0,573	Lait & lempung berdebu	10- 51%	Tanah pertanian	0,5	Kampak	9,72	K Tawing	0,01	0,01	Kec Gandusari	Renдах
159,198599	0,014	Lait & lempung berdebu	10- 51%	Daerah urban	0,55	Kampak	9,72	K Tawing	0	0	Kec Kampak	Renдах
74,442519	0,008	Lait & lempung berdebu	10- 51%	Daerah urban	0,55	Kampak	9,72	K Tawing	0	0	Kec Kampak	Renдах
152,337649	0,026	Lait & lempung berdebu	10- 51%	Daerah urban	0,55	Kampak	9,72	K Tawing	0,01	0,01	Kec Kampak	Renдах
382,311552	0,749	Lait & lempung berdebu	10- 51%	Padang rumput	0,3	Kampak	9,72	K Tawing	0,01	0,01	Kec Kampak	Renдах
60,385998	0,013	Lait & lempung berdebu	10- 51%	Daerah urban	0,55	Kampak	9,72	K Tawing	0	0	Kec Gandusari	Renдах
314,041598	0,553	Lait & lempung berdebu	10- 51%	Padang rumput	0,3	Kampak	9,72	K Tawing	0,01	0,01	Kec Gandusari	Renдах
1473,880959	9,919	Lait & lempung berdebu	10- 51%	Padang rumput	0,3	Jabung	8,44	K Tawing	0,01	0,07	Kec Karangen	Renдах
9782,359621	4,966	Lait & lempung berdebu	10- 51%	Tanah pertanian	0,5	Wadimo	4,38	K Ngasin	0,05	0,03	Kec Darusan	Renдах
898,154243	55,301	Lait & lempung berdebu	10- 51%	Daerah urban	0,55	Kampak	9,72	K Ngasin	0,95	0,73	Kec Gandusari	Tinggi
398,210756	0,985	Lait & lempung berdebu	10- 51%	Daerah urban	0,55	Widoro	8,65	K Ngasin	0,01	0,01	Kec Gandusari	Renдах
2735,128503	13,451	Lait & lempung berdebu	10- 51%	Tanah pertanian	0,5	Widoro	8,65	K Ngasin	0,13	0,17	Kec Gandusari	Renдах
184,76726	0,012	Lait & lempung berdebu	10- 51%	Tanah pertanian	0,5	Widoro	8,65	K Ngasin	0	0	Kec Gandusari	Renдах
199,76726	0,01	Lait & lempung berdebu	10- 51%	Tanah pertanian	0,5	Widoro	8,65	K Ngasin	0	0	Kec Gandusari	Renдах
450,889949	0,038	Lait & lempung berdebu	10- 51%	Tanah pertanian	0,5	Widoro	8,65	K Ngasin	0	0	Kec Gandusari	Renдах
215,859152	0,027	Lait & lempung berdebu	10- 51%	Tanah pertanian	0,5	Widoro	8,65	K Ngasin	0	0	Kec Gandusari	Renдах
3438,960148	23,231	Lait & lempung berdebu	10- 51%	Tanah pertanian	0,5	Widoro	8,65	K Ngasin	0,23	0,28	Kec Gandusari	Renдах
125,150482	0,004	Lait & lempung berdebu	10- 51%	Tanah pertanian	0,5	Widoro	8,65	K Ngasin	0	0	Kec Gandusari	Renдах
134,487285	0,008	Lait & lempung berdebu	10- 51%	Tanah pertanian	0,5	Widoro	8,65	K Ngasin	0	0	Kec Gandusari	Renдах
337,57753	0,043	Lait & lempung berdebu	10- 51%	Tanah pertanian	0,5	Widoro	8,65	K Ngasin	0	0	Kec Gandusari	Renдах
9,889948	0	Lait & lempung berdebu	10- 51%	Tanah pertanian	0,5	Widoro	8,65	K Ngasin	0	0	Kec Gandusari	Renдах
82,307911	0,003	Lait & lempung berdebu	10- 51%	Tanah pertanian	0,5	Widoro	8,65	K Ngasin	0	0	Kec Gandusari	Renдах
114,000448	0,008	Lait & lempung berdebu	10- 51%	Tanah pertanian	0,5	Widoro	8,65	K Ngasin	0	0	Kec Gandusari	Renдах
515,632113	0,055	Lait & lempung berdebu	10- 51%	Tanah pertanian	0,5	Widoro	8,65	K Ngasin	0	0	Kec Gandusari	Renдах
212,80278	0,005	Lait & lempung berdebu	10- 51%	Tanah pertanian	0,5	Widoro	8,65	K Ngasin	0	0	Kec Gandusari	Renдах
291,911402	0,017	Lait & lempung berdebu	10- 51%	Tanah pertanian	0,5	Widoro	8,65	K Ngasin	0	0,18	Kec Gandusari	Renдах
286,404445	0,018	Lait & lempung berdebu	10- 51%	Tanah pertanian	0,5	Widoro	8,65	K Ngasin	0	0	Kec Gandusari	Renдах
202,280915	0,006	Lait & lempung berdebu	10- 51%	Tanah pertanian	0,5	Widoro	8,65	K Ngasin	0	0	Kec Gandusari	Renдах
41,059572	0,006	Lait & lempung berdebu	10- 51%	Tanah pertanian	0,5	Widoro	8,65	K Ngasin	0	0	Kec Gandusari	Renдах
1143,074732	7,832	Lait & lempung berdebu	10- 51%	Tanah pertanian	0,5	Widoro	8,65	K Ngasin	0,08	0,1	Kec Gandusari	Renдах
1028,895413	5,343	Lait & lempung berdebu	10- 51%	Tanah pertanian	0,5	Widoro	8,65	K Ngasin	0,05	0,08	Kec Gandusari	Renдах
1539,10475	14,733	Lait & lempung berdebu	10- 51%	Tanah pertanian	0,5	Widoro	8,65	K Ngasin	0,15	0,18	Kec Gandusari	Renдах
8,453403	0,006	Lait & lempung berdebu	10- 51%	Tanah pertanian	0,5	Widoro	8,65	K Ngasin	0	0	Kec Gandusari	Renдах
85,187653	0,006	Lait & lempung berdebu	10- 51%	Tanah pertanian	0,5	Widoro	8,65	K Ngasin	0	0	Kec Gandusari	Renдах
289,859346	0,021	Lait & lempung berdebu	10- 51%	Tanah pertanian	0,5	Widoro	8,65	K Ngasin	0	0	Kec Gandusari	Renдах
440,723129	0,03	Lait & lempung berdebu	10- 51%	Tanah pertanian	0,5	Widoro	8,65	K Ngasin	0	0	Kec Gandusari	Renдах
40,337947	0,001	Lait & lempung berdebu	10- 51%	Tanah pertanian	0,5	Widoro	8,65	K Ngasin	0	0	Kec Gandusari	Renдах
28,401078	0,001	Lait & lempung berdebu	10- 51%	Tanah pertanian	0,5	Widoro	8,65	K Ngasin	0	0	Kec Gandusari	Renдах
23,883472	0	Lait & lempung berdebu	10- 51%	Tanah pertanian	0,5	Widoro	8,65	K Ngasin	0	0	Kec Gandusari	Renдах
104,119493	0,003	Lait & lempung berdebu	10- 51%	Tanah pertanian	0,5	Widoro	8,65	K Ngasin	0	0	Kec Gandusari	Renдах
58,014584	0,002	Lait & lempung berdebu	10- 51%	Tanah pertanian	0,5	Widoro	8,65	K Ngasin	0	0	Kec Gandusari	Renдах
8,809396	0	Lait & lempung berdebu	10- 51%	Tanah pertanian	0,5	Widoro	8,65	K Ngasin	0	0	Kec Gandusari	Renдах
3,422149	0	Lait & lempung berdebu	10- 51%	Tanah pertanian	0,5	Widoro	8,65	K Ngasin	0	0	Kec Gandusari	Renдах
38,676533	0,001	Lait & lempung berdebu	10- 51%	Tanah pertanian	0,5	Widoro	8,65	K Ngasin	0	0	Kec Gandusari	Renдах
91,978758	0,001	Lait & lempung berdebu	10- 51%	Tanah pertanian	0,5	Widoro	8,65	K Ngasin	0	0	Kec Gandusari	Renдах
51,823454	0,001	Lait & lempung berdebu	10- 51%	Tanah pertanian	0,5	Widoro	8,65	K Ngasin	0	0	Kec Gandusari	Renдах
213,581128	0,011	Lait & lempung berdebu	10- 51%	Tanah pertanian	0,5	Widoro	8,65	K Ngasin	0	0	Kec Gandusari	Renдах
270,383328	0,026	Lait & lempung berdebu	10- 51%	Tanah pertanian	0,5	Widoro	8,65	K Ngasin	0	0	Kec Gandusari	Renдах
103,050111	0,004	Lait & lempung berdebu	10- 51%	Tanah pertanian	0,5	Widoro	8,65	K Ngasin	0	0	Kec Gandusari	Renдах
9,427074	0	Lait & lempung berdebu	10- 51%	Tanah pertanian	0,5	Widoro	8,65	K Ngasin	0,01	0,01	Kec Karangen	Renдах
178,848578	0,018	Lait & lempung berdebu	10- 51%	Tanah pertanian	0,5	Widoro	8,65	K Ngasin	0	0,01	Kec Karangen	Renдах
128,788878	0,015	Lait & lempung berdebu	10- 51%	Tanah pertanian	0,5	Kampak	9,72	K Ngasin	0	0	Kec Gandusari	Renдах
71,658989	0,007	Lait & lempung berdebu	10- 51%	Tanah pertanian	0,5	Kampak	9,72	K Ngasin	0	0	Kec Gandusari	Renдах
3,337805	0,004	Lait & lempung berdebu	10- 51%	Tanah pertanian	0,5	Kampak	9,72	K Ngasin	0	0	Kec Gandusari	Renдах
396,554565	0,53	Lait & lempung berdebu	10- 51%	Tanah pertanian	0,5	Bagong	8,92	K Ngasin	0,01	0,01	Kec Tenggapak	Renдах
181,059019	0,065	Lait & lempung berdebu	10- 51%	Tanah pertanian	0,5	Jabung	8,44	K Jali	0	0	Kec Karangen	Renдах
291,9787461	0,554	Lait & lempung berdebu	10- 51%	Daerah urban	0,55	Bagong	8,92	K Ngasin	0,01	0,01	Kec Karangen	Renдах
48,759539	0,001	Lait & lempung berdebu	10- 51%	Tanah pertanian	0,5	Bagong	8,92	K Ngasin	0	0	Kec Tenggapak	Renдах
597,104227	0,845	Lait & lempung berdebu	10- 51%	Tanah pertanian	0,5	Bagong	8,92	K Ngasin	0,01	0,01	Kec Tenggapak	Renдах
989,708447	2,819	Lait & lempung berdebu	10- 51%	Tanah pertanian	0,5	Kampak	9,72	K Tawing	0,03	0,04	Kec Kampak	Renдах
1005,483155	3,544	Lait & lempung berdebu	10- 51%	Daerah urban	0,55	Kampak	9,72	K Tawing	0,03	0,04	Kec Kampak	Renдах
459,459801	0,544	Lait & lempung berdebu	10- 51%	Daerah urban	0,55	Kampak	9,72	K Tawing	0,01	0,01	Kec Kampak	Renдах
272,635611	0,033	Lait & lempung berdebu	10- 51%	Daerah urban	0,55	Kampak	9,72	K Tawing	0	0	Kec Kampak	Renдах
3722,174318	28,437	Lait & lempung berdebu	10- 51%	Tanah pertanian	0,5	Kampak	9,72	K Tawing	0,28	0,38	Kec Kampak	Renдах
339,619332	0,534	Lait & lempung berdebu	10- 51%	Daerah urban	0,55	Prambon	9,08	K Bagong	0,01	0,01	Kec Tugu	Renдах
40,83233	0,004	Lait & lempung berdebu	10- 51%	Daerah urban	0,55	Prambon	9,08	K Bagong	0	0	Kec Tugu	Renдах
48,989451	0,004	Lait & lempung berdebu	10- 51%	Daerah urban	0,55	Prambon	9,08	K Bagong	0	0	Kec Tugu	Renдах
559,469137	0,989	Lait & lempung berdebu	10- 51%	Daerah urban	0,55	Prambon	9,08	K Bagong	0,01	0,01	Kec Tugu	Renдах
301,854146	0,385	Lait & lempung berdebu	10- 51%	Daerah urban	0,55	Prambon	9,08	K Bagong	0	0	Kec Tugu	Renдах
1141,800052	4,544	Lait & lempung berdebu	10- 51%	Daerah urban	0,55	Prambon	9,08	K Bagong	0,05	0,07	Kec Tugu	Renдах
82,780099	0,002	Lait & lempung berdebu	10- 51%	Padang rumput	0,3	Prambon	9,08	K Bagong	0	0	Kec Tugu	Renдах
448,634704	0,037	Lait & lempung berdebu	10- 51%	Padang rumput	0,3	Prambon	9,08	K Bagong	0	0	Kec Tugu	Renдах
2304,039808	15,671	Lait & lempung berdebu	10- 51%	Padang rumput	0,3	Prambon	9,08	K Bagong	0,16	0,12	Kec Tugu	Renдах
1048,834248	5,878	Lait & lempung berdebu	10- 51%	Padang rumput	0,3	Prambon	9,08	K Bagong	0,06	0,05	Kec Tugu	Renдах
580,12148	0,945	Lait & lempung berdebu	10- 51%	Padang rumput	0,3	Prambon	9,08	K Bagong	0,01	0,01	Kec Tugu	Renдах
395,839781	0,397	Lait & lempung berdebu	10- 51%	Daerah urban	0,55	Prambon	9,08	K Bagong	0,01	0,01	Kec Tugu	Renдах
538,948027	1,464	Lait & lempung berdebu	10- 51%	Daerah urban	0,55	Prambon	9,08	K Bagong	0,01	0,01	Kec Tugu	Renдах
589,45738	0,938	Lait & lempung berdebu	10- 51%	Daerah urban	0,55	Prambon	9,08	K Bagong	0,01	0,01	Kec Tugu	Renдах
390,223289	0,632	Lait & lempung berdebu	10- 51%	Daerah urban	0,55	Prambon	9,08	K Bagong	0,01	0,01	Kec Tugu	Renдах
808,80482	0,325	Lait & lempung berdebu	10- 51%	Daerah urban	0,55	Prambon	9,08	K Bagong	0,01	0,01	Kec Tugu	Renдах
482,216384	0,972	Lait & lempung berdebu	10- 51%	Daerah urban	0,55	Prambon	9,08	K Bagong	0,01	0,01	Kec Tugu	Renдах
2130,689806	4,914	Lait & lempung berdebu	10- 51%	Tanah pertanian	0,5	Prambon	9,08	K Bagong	0,05	0,04	Kec Tugu	Renдах
4691,884783	32,07	Lait & lempung berdebu	10- 51%	Tanah pertanian	0,5	Prambon	9,08	K Bagong	0,32	0,4	Kec Tugu	Sedang
2753,20482	17,521	Lait & lempung berdebu	10- 51%	Tanah pertanian	0,5	Tugu	18,37	K Bagong	0,18	0,41	Kec Tugu	Sedang
1213,829046	2,78	Lait & lempung berdebu	10- 51%	Tanah pertanian	0,5	Tugu	18,37	K Beji	0,03	0,07	Kec Tugu	Renдах
384,241802	0,673	Lait & lempung berdebu	10- 51%	Daerah urban	0,55	Tugu	18,37	K Beji	0,01	0,03	Kec Tugu	Renдах
281,283504	0,273	Lait & lempung berdebu	10- 51%	Tanah pertanian	0,5	Tugu	18,37	K Beji	0	0	Kec Tugu	Renдах
385,501833	0,678	Lait & lempung berdebu	10- 51%	Daerah urban	0,55	Tugu	18,37	K Bagong	0,01	0,01	Kec Tugu	Renдах
770,48323	2,384	Lait & lempung berdebu	10- 51%	Tanah pertanian	0,5	Tugu	18,37	K Bagong	0,02	0,03	Kec Tugu	Renдах
1770,617228	8,731	Lait & lempung berdebu	10- 51%	Daerah urban	0,55	Tugu	18,37	K Beji	0,1	0,25	Kec Tugu	Renдах
5843,534329	27,74	Lait & lempung berdebu	10- 51%	Tanah pertanian	0,5	Tugu	18,37	K Beji	0,28	0,64	Kec Tugu	Renдах
3154,534947	7,889	Lait & lempung berdebu	10- 51%	Daerah urban	0,55	Tugu	18,37	K Bagong	0,08	0,2	Kec Karangen	Renдах
1287,77788	3,888	Lait & lempung berdebu	10- 51%	Daerah urban	0,55	Tugu	18,37	K Bagong	0,04	0,1	Kec Tugu	Renдах
21,981406	0	Lait & lempung berdebu	10- 51%	Tanah pertanian	0,5	Tugu	18,37	K Bagong	0,21	0,48	Kec Tugu	Sedang
2380,820												

182.804875	0.007	Liat & lempung berdebu	[0 - 5] %	Tanah pertanian	0.5	Tugu	16.37	K. Bagong	0.21	0.48	Kec.Karangan	Sedang
2855.552002	9.291	Liat & lempung berdebu	[0 - 5] %	Tanah pertanian	0.5	Tugu	16.37	K. Bagong	0.21	0.48	Kec.Karangan	Sedang
5002.275252	28.86	Liat & lempung berdebu	[0 - 5] %	Daerah urban	0.55	Prambon	9.06	K. Bagong	0.29	0.4	Kec.Tugu	Sedang
295.273462	0.284	Liat & lempung berdebu	[0 - 5] %	Daerah urban	0.55	Tugu	16.37	K. Bagong	0	0	Kec.Tugu	Rendah
1389.021157	3.541	Liat & lempung berdebu	[0 - 5] %	Daerah urban	0.55	Tugu	16.37	K. Bagong	0.04	0.1	Kec.Tugu	Rendah
133.769069	0.007	Liat & lempung berdebu	[0 - 5] %	Tanah pertanian	0.5	Prambon	9.06	K. Bagong	0	0	Kec.Tugu	Rendah
382.423222	0.012	Liat & lempung berdebu	[0 - 5] %	Tanah pertanian	0.5	Prambon	9.06	K. Bagong	0	0	Kec.Tugu	Rendah
308.347374	0.018	Liat & lempung berdebu	[0 - 5] %	Tanah pertanian	0.5	Prambon	9.06	K. Bagong	0	0	Kec.Tugu	Rendah
143.940501	0.004	Liat & lempung berdebu	[0 - 5] %	Tanah pertanian	0.5	Prambon	9.06	K. Bagong	0	0	Kec.Tugu	Rendah
90.820243	0.003	Liat & lempung berdebu	[0 - 5] %	Tanah pertanian	0.5	Prambon	9.06	K. Bagong	0	0	Kec.Tugu	Rendah
80.142868	0.004	Liat & lempung berdebu	[0 - 5] %	Tanah pertanian	0.5	Prambon	9.06	K. Bagong	0	0	Kec.Tugu	Rendah
64.853827	0	Liat & lempung berdebu	[0 - 5] %	Tanah pertanian	0.5	Prambon	9.06	K. Bagong	0	0	Kec.Tugu	Rendah
119.808818	0.004	Liat & lempung berdebu	[0 - 5] %	Tanah pertanian	0.5	Prambon	9.06	K. Bagong	0	0	Kec.Tugu	Rendah
32.443915	0	Liat & lempung berdebu	[0 - 5] %	Tanah pertanian	0.5	Prambon	9.06	K. Bagong	0	0	Kec.Tugu	Rendah
32.152371	0.002	Liat & lempung berdebu	[0 - 5] %	Tanah pertanian	0.5	Prambon	9.06	K. Bagong	0	0	Kec.Tugu	Rendah
24.135152	0	Liat & lempung berdebu	[0 - 5] %	Tanah pertanian	0.5	Prambon	9.06	K. Bagong	0	0	Kec.Tugu	Rendah
1.502089	0	Liat & lempung berdebu	[0 - 5] %	Tanah pertanian	0.5	Prambon	9.06	K. Bagong	0	0	Kec.Tugu	Rendah
41.545854	0.001	Liat & lempung berdebu	[0 - 5] %	Tanah pertanian	0.5	Prambon	9.06	K. Bagong	0	0	Kec.Tugu	Rendah
3919.558912	11.66	Liat & lempung berdebu	[0 - 5] %	Tanah pertanian	0.5	Prambon	9.06	K. Bagong	0.12	0.15	Kec.Tugu	Rendah
1781.47662	6.952	Liat & lempung berdebu	[0 - 5] %	Tanah pertanian	0.5	Tugu	16.37	K. Bagong	0.07	0.16	Kec.Tugu	Rendah
25.062168	0	Liat & lempung berdebu	[0 - 5] %	Daerah urban	0.55	Prambon	9.06	K. Bagong	0	0	Kec.Karangan	Rendah
461.697805	1.081	Liat & lempung berdebu	[0 - 5] %	Daerah urban	0.55	Prambon	9.06	K. Bagong	0.01	0.01	Kec.Tugu	Rendah
398.897807	0.235	Liat & lempung berdebu	[0 - 5] %	Daerah urban	0.55	Prambon	9.06	K. Bagong	0.01	0.01	Kec.Karangan	Rendah
128.828801	0.081	Liat & lempung berdebu	[0 - 5] %	Daerah urban	0.55	Tugu	16.37	K. Bagong	0	0	Kec.Tugu	Rendah
22.860901	0	Liat & lempung berdebu	[0 - 5] %	Tanah pertanian	0.5	Prambon	9.06	K. Bagong	0	0	Kec.Karangan	Rendah
198.148335	0.091	Liat & lempung berdebu	[0 - 5] %	Tanah pertanian	0.5	Prambon	9.06	K. Bagong	0.03	0.04	Kec.Tugu	Rendah
668.357991	2.82	Liat & lempung berdebu	[0 - 5] %	Tanah pertanian	0.5	Prambon	9.06	K. Bagong	0.03	0.04	Kec.Karangan	Rendah
371.328631	0.02	Liat & lempung berdebu	[0 - 5] %	Tanah pertanian	0.5	Prambon	9.06	K. Bagong	0	0	Kec.Tugu	Rendah
5.013653	0	Liat & lempung berdebu	[0 - 5] %	Tanah pertanian	0.5	Prambon	9.06	K. Bagong	0	0	Kec.Karangan	Rendah
75.796233	0.034	Liat & lempung berdebu	[0 - 5] %	Tanah pertanian	0.5	Tugu	16.37	K. Bagong	0.01	0.02	Kec.Tugu	Rendah
469.122909	0.599	Liat & lempung berdebu	[0 - 5] %	Tanah pertanian	0.5	Tugu	16.37	K. Bagong	0.01	0.02	Kec.Karangan	Rendah
46.36716	0.005	Liat & lempung berdebu	[0 - 5] %	Tanah pertanian	0.5	Tugu	16.37	K. Bagong	0	0	Kec.Tugu	Rendah
372.719292	0.887	Liat & lempung berdebu	[0 - 5] %	Daerah urban	0.55	Tugu	16.37	K. Bagong	0.01	0.03	Kec.Karangan	Rendah
1494.478905	3.875	Liat & lempung berdebu	[0 - 5] %	Tanah pertanian	0.5	Tugu	16.37	K. Bagong	0.04	0.09	Kec.Karangan	Rendah
3859.059016	15.861	Liat & lempung berdebu	[0 - 5] %	Daerah urban	0.55	Tugu	16.37	K. Bagong	0.16	0.4	Kec.Karangan	Sedang
913.273865	1.186	Liat & lempung berdebu	[0 - 5] %	Daerah urban	0.55	Tugu	16.37	K. Bagong	0.01	0.03	Kec.Trenggalek	Rendah
6.434665	0	Liat & lempung berdebu	[0 - 5] %	Daerah urban	0.55	Tugu	16.37	K. Bagong	0.01	0.03	Kec.Karangan	Rendah
3.89137	0	Liat & lempung berdebu	[0 - 5] %	Daerah urban	0.55	Tugu	16.37	K. Bagong	0.01	0.03	Kec.Karangan	Rendah
303.893616	0.015	Liat & lempung berdebu	[0 - 5] %	Daerah urban	0.55	Tugu	16.37	K. Bagong	0	0	Kec.Trenggalek	Rendah
2851.080521	11.848	Liat & lempung berdebu	[0 - 5] %	Daerah urban	0.55	Bagong	6.92	K. Bagong	0.12	0.13	Kec.Trenggalek	Rendah
256.795883	0.29	Liat & lempung berdebu	[0 - 5] %	Daerah urban	0.55	Bagong	6.92	K. Bagong	0	0	Kec.Trenggalek	Rendah
360.680553	0.711	Liat & lempung berdebu	[0 - 5] %	Daerah urban	0.55	Tugu	16.37	K. Bagong	0.01	0.03	Kec.Karangan	Rendah
27.251924	0	Liat & lempung berdebu	[0 - 5] %	Daerah urban	0.55	Prambon	9.06	K. Bagong	0	0	Kec.Karangan	Rendah
138.046627	0.113	Liat & lempung berdebu	[0 - 5] %	Daerah urban	0.55	Tugu	16.37	K. Bagong	0	0	Kec.Tugu	Rendah
198.731968	0.014	Liat & lempung berdebu	[0 - 5] %	Daerah urban	0.55	Prambon	9.06	K. Bagong	0	0	Kec.Tugu	Rendah
80.89234	0.004	Liat & lempung berdebu	[0 - 5] %	Daerah urban	0.55	Prambon	9.06	K. Bagong	0	0	Kec.Tugu	Rendah
143.678147	0.017	Liat & lempung berdebu	[0 - 5] %	Daerah urban	0.55	Prambon	9.06	K. Bagong	0	0	Kec.Tugu	Rendah
159.541324	0.017	Liat & lempung berdebu	[0 - 5] %	Daerah urban	0.55	Prambon	9.06	K. Bagong	0	0	Kec.Tugu	Rendah
369.829084	0.023	Liat & lempung berdebu	[0 - 5] %	Daerah urban	0.55	Prambon	9.06	K. Bagong	0	0	Kec.Tugu	Rendah
92.742928	0	Liat & lempung berdebu	[0 - 5] %	Daerah urban	0.55	Prambon	9.06	K. Bagong	0	0	Kec.Tugu	Rendah
20.89664	0.001	Liat & lempung berdebu	[0 - 5] %	Daerah urban	0.55	Prambon	9.06	K. Bagong	0	0	Kec.Tugu	Rendah
13.745327	0	Liat & lempung berdebu	[0 - 5] %	Daerah urban	0.55	Prambon	9.06	K. Bagong	0	0	Kec.Tugu	Rendah
651.891402	1.614	Liat & lempung berdebu	[0 - 5] %	Daerah urban	0.55	Prambon	9.06	K. Bagong	0.02	0.03	Kec.Tugu	Rendah
2495.856958	13.047	Liat & lempung berdebu	[0 - 5] %	Daerah urban	0.55	Prambon	9.06	K. Bagong	0.13	0.18	Kec.Tugu	Rendah
131.848203	0.009	Liat & lempung berdebu	[0 - 5] %	Daerah urban	0.55	Prambon	9.06	K. Bagong	0	0	Kec.Tugu	Rendah
97.096857	0.015	Liat & lempung berdebu	[0 - 5] %	Daerah urban	0.55	Tugu	16.37	K. Bagong	0	0	Kec.Tugu	Rendah
33.577936	0.002	Liat & lempung berdebu	[0 - 5] %	Daerah urban	0.55	Prambon	9.06	K. Bagong	0	0	Kec.Tugu	Rendah
1904.558895	5.287	Liat & lempung berdebu	[0 - 5] %	Daerah urban	0.55	Tugu	16.37	K. Bagong	0.05	0.13	Kec.Tugu	Rendah
553.543046	1.376	Liat & lempung berdebu	[0 - 5] %	Daerah urban	0.55	Tugu	16.37	K. Bagong	0.01	0.03	Kec.Tugu	Rendah
1374.591172	3.993	Liat & lempung berdebu	[0 - 5] %	Daerah urban	0.55	Tugu	16.37	K. Bagong	0.04	0.1	Kec.Tugu	Rendah
1554.154868	5.182	Liat & lempung berdebu	[0 - 5] %	Daerah urban	0.55	Bagong	6.92	K. Bagong	0.05	0.05	Kec.Karangan	Rendah
493.457231	0.955	Liat & lempung berdebu	[0 - 5] %	Daerah urban	0.55	Bagong	6.92	K. Bagong	0.01	0.01	Kec.Karangan	Rendah
621.145856	1.399	Liat & lempung berdebu	[0 - 5] %	Daerah urban	0.55	Bagong	6.92	K. Bagong	0.01	0.01	Kec.Karangan	Rendah
917.999923	1.798	Liat & lempung berdebu	[0 - 5] %	Daerah urban	0.55	Bagong	6.92	K. Bagong	0.02	0.02	Kec.Karangan	Rendah
5350.911679	29.174	Liat & lempung berdebu	[0 - 5] %	Daerah urban	0.55	Tugu	16.37	K. Bagong	0.29	0.73	Kec.Karangan	Tinggi
509.462282	0.615	Liat & lempung berdebu	[0 - 5] %	Daerah urban	0.55	Tugu	16.37	K. Bagong	0.01	0.03	Kec.Karangan	Rendah
406.55813	0.033	Liat & lempung berdebu	[0 - 5] %	Daerah urban	0.55	Tugu	16.37	K. Bagong	0	0	Kec.Karangan	Rendah
115.248821	0.003	Liat & lempung berdebu	[0 - 5] %	Daerah urban	0.55	Tugu	16.37	K. Bagong	0	0	Kec.Karangan	Rendah
1225.858809	4.325	Liat & lempung berdebu	[0 - 5] %	Daerah urban	0.55	Bagong	6.92	K. Bagong	0.05	0.05	Kec.Trenggalek	Rendah
254.945164	0.342	Liat & lempung berdebu	[0 - 5] %	Daerah urban	0.55	Bagong	6.92	K. Bagong	0.05	0.05	Kec.Karangan	Rendah
1072.409169	2.452	Liat & lempung berdebu	[0 - 5] %	Daerah urban	0.55	Tugu	16.37	K. Bagong	0.02	0.05	Kec.Karangan	Rendah
405.285707	0.015	Liat & lempung berdebu	[0 - 5] %	Tanah pertanian	0.5	Tugu	16.37	K. Bagong	0	0	Kec.Karangan	Rendah
142.93654	0.004	Liat & lempung berdebu	[0 - 5] %	Tanah pertanian	0.5	Tugu	16.37	K. Bagong	0	0	Kec.Karangan	Rendah
196.756947	0.008	Liat & lempung berdebu	[0 - 5] %	Tanah pertanian	0.5	Tugu	16.37	K. Bagong	0	0	Kec.Karangan	Rendah
28.504804	0.001	Liat & lempung berdebu	[0 - 5] %	Tanah pertanian	0.5	Bagong	6.92	K. Bagong	0	0	Kec.Trenggalek	Rendah
37.870385	0.002	Liat & lempung berdebu	[0 - 5] %	Tanah pertanian	0.5	Bagong	6.92	K. Bagong	0	0	Kec.Trenggalek	Rendah
37.716214	0.006	Liat & lempung berdebu	[0 - 5] %	Tanah pertanian	0.5	Tugu	16.37	K. Bagong	0	0	Kec.Tugu	Rendah
0.170731	0	Liat & lempung berdebu	[0 - 5] %	Tanah pertanian	0.5	Bagong	6.92	K. Bagong	0	0	Kec.Karangan	Rendah
64.629976	0.003	Liat & lempung berdebu	[0 - 5] %	Tanah pertanian	0.5	Bagong	6.92	K. Bagong	0	0	Kec.Trenggalek	Rendah
51.484184	0.003	Liat & lempung berdebu	[0 - 5] %	Tanah pertanian	0.5	Tugu	16.37	K. Bagong	0	0	Kec.Karangan	Rendah
2482.748454	25.091	Liat & lempung berdebu	[0 - 5] %	Tanah pertanian	0.5	Prambon	9.06	K. Bagong	0.25	0.31	Kec.Tugu	Rendah
613.967174	1.687	Liat & lempung berdebu	[0 - 5] %	Tanah pertanian	0.5	Bagong	6.92	K. Bagong	0.02	0.02	Kec.Karangan	Rendah
283.937677	0.401	Liat & lempung berdebu	[0 - 5] %	Tanah pertanian	0.5	Prambon	9.06	K. Bagong	0	0	Kec.Karangan	Rendah
4193.397544	25.241	Liat & lempung berdebu	[0 - 5] %	Tanah pertanian	0.5	Bagong	6.92	K. Bagong	0.25	0.24	Kec.Karangan	Rendah
197.743587	0.106	Liat & lempung berdebu	[0 - 5] %	Tanah pertanian	0.5	Tugu	16.37	K. Bagong	0	0	Kec.Karangan	Rendah
2082.14577	15.593	Liat & lempung berdebu	[0 - 5] %	Tanah pertanian	0.5	Tugu	16.37	K. Bagong	0.16	0.36	Kec.Karangan	Rendah
4094.97933	63.697	Liat & lempung berdebu	[0 - 5] %	Tanah pertanian	0.5	Prambon	9.06	K. Bagong	0.65	0.82	Kec.Tugu	Tinggi
1025.03823	0.891	Liat & lempung berdebu	[0 - 5] %	Tanah pertanian	0.5	Prambon	9.06	K. Bagong	0.65	0.82	Kec.Karangan	Tinggi
67.978772	0.018	Liat & lempung berdebu	[0 - 5] %	Tanah pertanian	0.5	Bagong	6.92	K. Ngasin	0	0	Kec.Trenggalek	Rendah
738.935016	1.676	Liat & lempung berdebu	[0 - 5] %	Tanah pertanian	0.5	Bagong	6.92	K. Bagong	0.06	0.06	Kec.Trenggalek	Rendah
874.124	4.132	Liat & lempung berdebu	[0 - 5] %	Tanah pertanian	0.5	Bagong	6.92	K. Bagong	0.06	0.06	Kec.Karangan	Rendah
3888.117309	33.841	Liat & lempung berdebu	[0 - 5] %	Tanah pertanian	0.5	Bagong	6.92	K. Bagong	0.34	0.33	Kec.Trenggalek	Rendah
222.75657	0.298	Liat & lempung berdebu	[0 - 5] %	Tanah pertanian	0.5	Bagong	6.92	K. Bagong	0.34	0.33	Kec.Karangan	Rendah
2245.594891	22.593	Liat & lempung berdebu	[0 - 5] %	Tanah pertanian	0.5	Tugu	16.37	K. Bagong	2.66	6.05	Kec.Trenggalek	Tinggi
5396.49505	66.725	Liat & lempung berdebu	[0 - 5] %	Tanah pertanian	0.5	Tugu	16.37	K. Bagong	2.66	6.05	Kec.Trenggalek	Tinggi
10783.58116	156.373	Liat & lempung berdebu	[0 - 5] %	Tanah pertanian	0.5	Tugu	16.37	K. Bagong	2.66	6.05	Kec.Karangan	Tinggi
689.730935	1.905	Liat & lempung berdebu	[0 - 5] %	Tanah pertanian	0.5	Tugu	16.37	K. Bagong	0.02	0.05	Kec.Tugu	Rendah
297.988931	0.188	Liat & lempung berdebu	[0 - 5] %	Daerah urban	0.55	Bagong	6.92	K. Bagong	0	0	Kec.Trenggalek	Rendah
889.532532	3.285	Liat & lempung berdebu	[0 - 5] %	Padang rumput	0.3</							

536,155573	0,673	Liat & lempung berdebu	0- 5%	Daerah urban	0,55	Bagong	6,92	K Ngasin	0,01	0,01	Kec. Tenggaiek	Remdah
2020,575214	4,95	Liat & lempung berdebu	0- 5%	Daerah urban	0,55	Bagong	6,92	K Bagong	0,05	0,05	Kec. Tenggaiek	Remdah
12,693615	0	Liat & lempung berdebu	0- 5%	Daerah urban	0,55	Bagong	6,92	K Bagong	0	0	Kec. Tenggaiek	Remdah
76,946302	0,027	Liat & lempung berdebu	0- 5%	Daerah urban	0,55	Bagong	6,92	K Ngasin	0	0	Kec. Tenggaiek	Remdah
450,631597	1,034	Liat & lempung berdebu	0- 5%	Daerah urban	0,55	Bagong	6,92	K Ngasin	0,01	0,01	Kec. Tenggaiek	Remdah
180,041762	0,058	Liat & lempung berdebu	0- 5%	Daerah urban	0,55	Bagong	6,92	K Bagong	0	0	Kec. Tenggaiek	Remdah
54,592763	0,002	Liat & lempung berdebu	0- 5%	Daerah urban	0,55	Bagong	6,92	K Bagong	0	0	Kec. Tenggaiek	Remdah
1028,117832	6,256	Liat & lempung berdebu	0- 5%	Daerah urban	0,55	Bagong	6,92	K Bagong	0,06	0,06	Kec. Tenggaiek	Remdah
3008,111933	20,096	Liat & lempung berdebu	0- 5%	Daerah urban	0,55	Bagong	6,92	K Bagong	0,2	0,21	Kec. Tenggaiek	Remdah
153,133339	0,122	Liat & lempung berdebu	0- 5%	Daerah urban	0,55	Bagong	6,92	K Bagong	0	0	Kec. Karangn	Remdah
348,654807	0,047	Liat & lempung berdebu	0- 5%	Daerah urban	0,55	Bagong	6,92	K Bagong	0,02	0,02	Kec. Karangn	Remdah
614,081702	1,814	Liat & lempung berdebu	0- 5%	Daerah urban	0,55	Bagong	6,92	K Bagong	0	0	Kec. Karangn	Remdah
205,670067	0,275	Liat & lempung berdebu	0- 5%	Daerah urban	0,55	Bagong	6,92	K Bagong	0,04	0,04	Kec. Tenggaiek	Remdah
298,340914	0,176	Liat & lempung berdebu	0- 5%	Daerah urban	0,55	Bagong	6,92	K Bagong	0,04	0,04	Kec. Karangn	Remdah
868,654937	3,305	Liat & lempung berdebu	0- 5%	Daerah urban	0,55	Bagong	6,92	K Bagong	0,04	0,04	Kec. Karangn	Remdah
128,242614	0,003	Liat & lempung berdebu	0- 5%	Daerah urban	0,55	Bagong	6,92	K Bagong	0	0	Kec. Karangn	Remdah
724,679782	0,493	Liat & lempung berdebu	0- 5%	Daerah urban	0,55	Tugu	16,37	K Bagong	0	0	Kec. Karangn	Remdah
41,228561	0,005	Liat & lempung berdebu	0- 5%	Daerah urban	0,55	Bagong	6,92	K Bagong	0	0	Kec. Tenggaiek	Remdah
14,089783	0	Liat & lempung berdebu	0- 5%	Daerah urban	0,55	Bagong	6,92	K Bagong	0	0	Kec. Karangn	Remdah
77,008585	0,011	Liat & lempung berdebu	0- 5%	Tanah pertanian	0,5	Tugu	16,37	K Bagong	0	0	Kec. Karangn	Remdah
175,62748	0,025	Liat & lempung berdebu	0- 5%	Tanah pertanian	0,5	Bagong	6,92	K Bagong	0,14	0,13	Kec. Karangn	Remdah
0,85649	0	Liat & lempung berdebu	0- 5%	Tanah pertanian	0,5	Bagong	6,92	K Bagong	0	0	Kec. Karangn	Remdah
157,232365	0,007	Liat & lempung berdebu	0- 5%	Tanah pertanian	0,5	Bagong	6,92	K Bagong	0	0	Kec. Tenggaiek	Remdah
137,939312	0,003	Liat & lempung berdebu	0- 5%	Tanah pertanian	0,5	Bagong	6,92	K Bagong	0,36	0,35	Kec. Tenggaiek	Remdah
419,663438	0,042	Liat & lempung berdebu	0- 5%	Tanah pertanian	0,5	Bagong	6,92	K Ngasin	0,07	0,07	Kec. Tenggaiek	Remdah
88,86759	0,002	Liat & lempung berdebu	0- 5%	Tanah pertanian	0,5	Bagong	6,92	K Bagong	0	0	Kec. Tenggaiek	Remdah
126,654193	0,033	Liat & lempung berdebu	0- 5%	Tanah pertanian	0,5	Bagong	6,92	K Bagong	0	0	Kec. Karangn	Remdah
594,028888	1,003	Liat & lempung berdebu	0- 5%	Tanah pertanian	0,5	Bagong	6,92	K Bagong	0	0	Kec. Karangn	Remdah
2567,474268	13,048	Liat & lempung berdebu	0- 5%	Tanah pertanian	0,5	Bagong	6,92	K Bagong	0,14	0,14	Kec. Karangn	Remdah
361,20043	0,246	Liat & lempung berdebu	0- 5%	Tanah pertanian	0,5	Tugu	16,37	K Bagong	0	0	Kec. Karangn	Remdah
754,629473	1,542	Liat & lempung berdebu	0- 5%	Tanah pertanian	0,5	Bagong	6,92	K Bagong	0,02	0,02	Kec. Tenggaiek	Remdah
6472,136863	36,287	Liat & lempung berdebu	0- 5%	Tanah pertanian	0,5	Bagong	6,92	K Bagong	0,36	0,35	Kec. Tenggaiek	Remdah
2002,566191	7,185	Liat & lempung berdebu	0- 5%	Tanah pertanian	0,5	Bagong	6,92	K Ngasin	0,07	0,07	Kec. Tenggaiek	Remdah
2075,241335	5,216	Liat & lempung berdebu	0- 5%	Tanah pertanian	0,5	Bagong	6,92	K Bagong	0,05	0,05	Kec. Tenggaiek	Remdah
484,623108	0,984	Liat & lempung berdebu	0- 5%	Tanah pertanian	0,5	Bagong	6,92	K Bagong	0,01	0,01	Kec. Tenggaiek	Remdah
2224,141847	3,943	Liat & lempung berdebu	0- 5%	Tanah pertanian	0,5	Tugu	16,37	K Bagong	0,04	0,09	Kec. Tenggaiek	Remdah
42,505988	0,005	Liat & lempung berdebu	0- 5%	Tanah pertanian	0,5	Tugu	16,37	K Bagong	0,11	0,08	Kec. Karangn	Remdah
779,039044	1,962	Liat & lempung berdebu	0- 5%	Tanah pertanian	0,5	Bagong	6,92	K Ngasin	0,02	0,02	Kec. Tenggaiek	Remdah
511,164141	1,05	Liat & lempung berdebu	0- 5%	Tanah pertanian	0,5	Bagong	6,92	K Bagong	0,01	0,01	Kec. Tenggaiek	Remdah
387,03028	0,579	Liat & lempung berdebu	0- 5%	Tanah pertanian	0,5	Bagong	6,92	K Bagong	0,02	0,02	Kec. Tenggaiek	Remdah
676,739286	1,804	Liat & lempung berdebu	0- 5%	Tanah pertanian	0,5	Bagong	6,92	K Bagong	0,02	0,02	Kec. Karangn	Remdah
376,668759	0,781	Liat & lempung berdebu	0- 5%	Tanah pertanian	0,5	Tugu	16,37	K Bagong	0,01	0,02	Kec. Karangn	Remdah
772,553442	1,964	Liat & lempung berdebu	0- 5%	Daerah urban	0,55	Bagong	6,92	K Bagong	0,02	0,02	Kec. Karangn	Remdah
2055,472046	11,34	Liat & lempung berdebu	0- 5%	Daerah urban	0,55	Bagong	6,92	K Bagong	0,11	0,08	Kec. Karangn	Remdah
692,467774	3,379	Liat & lempung berdebu	0- 5%	Daerah urban	0,55	Tugu	16,37	K Bagong	0,03	0,03	Kec. Karangn	Remdah
2346,956373	19,863	Liat & lempung berdebu	0- 5%	Daerah urban	0,5	Tugu	16,37	K Bagong	0,2	0,15	Kec. Karangn	Remdah
257,605397	0,41	Liat & lempung berdebu	0- 5%	Daerah urban	0,5	Tugu	16,37	K Bagong	0	0	Kec. Karangn	Remdah
1023,694687	3,44	Liat & lempung berdebu	0- 5%	Daerah urban	0,55	Bagong	6,92	K Bagong	0,03	0,04	Kec. Karangn	Remdah
369,095964	0,036	Liat & lempung berdebu	0- 5%	Daerah urban	0,55	Bagong	6,92	K Bagong	0	0	Kec. Karangn	Remdah
2514,595937	23,534	Liat & lempung berdebu	0- 5%	Tanah pertanian	0,5	Prambon	8,06	K Bagong	0,24	0,3	Kec. Karangn	Remdah
1472,138771	6,489	Liat & lempung berdebu	0- 5%	Tanah pertanian	0,5	Prambon	8,06	K Bagong	0,08	0,06	Kec. Karangn	Remdah
581,091248	1,808	Liat & lempung berdebu	0- 5%	Tanah pertanian	0,5	Bagong	6,92	K Bagong	0,02	0,02	Kec. Karangn	Remdah
320,017818	0,424	Liat & lempung berdebu	0- 5%	Tanah pertanian	0,5	Bagong	6,92	K Bagong	0,04	0,04	Kec. Karangn	Remdah
888,793282	4,412	Liat & lempung berdebu	0- 5%	Tanah pertanian	0,5	Bagong	6,92	K Bagong	0,04	0,04	Kec. Tenggaiek	Remdah
746,484245	1,964	Liat & lempung berdebu	0- 5%	Tanah pertanian	0,5	Bagong	6,92	K Bagong	0,08	0,08	Kec. Tenggaiek	Remdah
1963,625863	5,641	Liat & lempung berdebu	0- 5%	Tanah pertanian	0,5	Bagong	6,92	K Bagong	0,08	0,08	Kec. Karangn	Remdah
2181,007034	11,212	Liat & lempung berdebu	0- 5%	Tanah pertanian	0,5	Bagong	6,92	K Bagong	0,11	0,11	Kec. Karangn	Remdah
891,900536	3,044	Liat & lempung berdebu	0- 5%	Tanah pertanian	0,5	Bagong	6,92	K Bagong	0,03	0,03	Kec. Tenggaiek	Remdah
664,545768	1,856	Liat & lempung berdebu	0- 5%	Daerah urban	0,55	Prambon	8,06	K Bagong	0,02	0,02	Kec. Tugu	Remdah
3298,964609	16,106	Liat & lempung berdebu	0- 5%	Daerah urban	0,55	Prambon	8,06	K Bagong	0,15	0,21	Kec. Karangn	Remdah
468,704313	0,736	Liat & lempung berdebu	0- 5%	Daerah urban	0,55	Prambon	8,06	K Bagong	0	0	Kec. Tugu	Remdah
2,551932	0	Liat & lempung berdebu	0- 5%	Daerah urban	0,55	Prambon	8,06	K Bagong	0	0	Kec. Tugu	Remdah
27,41671481	0,438	Liat & lempung berdebu	0- 5%	Daerah urban	0,55	Prambon	8,06	K Bagong	0	0	Kec. Karangn	Remdah
2174,822484	10,575	Liat & lempung berdebu	0- 5%	Daerah urban	0,55	Tugu	16,37	K Bagong	0	0	Kec. Karangn	Remdah
18,044898	0,002	Liat & lempung berdebu	0- 5%	Tanah pertanian	0,5	Prambon	8,06	K Bagong	0	0	Kec. Karangn	Remdah
68,516835	0,002	Liat & lempung berdebu	0- 5%	Tanah pertanian	0,5	Tugu	16,37	K Bagong	0	0	Kec. Karangn	Remdah
629,562842	0,028	Liat & lempung berdebu	0- 5%	Tanah pertanian	0,5	Tugu	16,37	K Bagong	0	0	Kec. Karangn	Remdah
3117,129051	27,383	Liat & lempung berdebu	0- 5%	Tanah pertanian	0,5	Prambon	8,06	K Bagong	0,64	0,61	Kec. Tugu	Trngl
56,761617	0	Liat & lempung berdebu	0- 5%	Tanah pertanian	0,5	Prambon	8,06	K Bagong	0,64	0,61	Kec. Tugu	Trngl
152,96398	0,002	Liat & lempung berdebu	0- 5%	Tanah pertanian	0,5	Prambon	8,06	K Bagong	0,64	0,64	Kec. Karangn	Remdah
7392,612761	36,871	Liat & lempung berdebu	0- 5%	Tanah pertanian	0,5	Prambon	8,06	K Bagong	0,64	0,81	Kec. Karangn	Remdah
1510,70345	7,01	Liat & lempung berdebu	0- 5%	Tanah pertanian	0,5	Tugu	16,37	K Bagong	0,07	0,16	Kec. Karangn	Remdah
715,234834	0,028	Liat & lempung berdebu	0- 5%	Hutan	0,3	Prambon	8,06	K Bagong	0,28	0,22	Kec. Karangn	Remdah
601,984091	1,959	Liat & lempung berdebu	0- 5%	Hutan	0,3	Prambon	8,06	K Bagong	0,29	0,22	Kec. Tugu	Remdah
81,964075	0	Liat & lempung berdebu	0- 5%	Hutan	0,3	Prambon	8,06	K Bagong	0,29	0,22	Kec. Tugu	Remdah
58,177503	0	Liat & lempung berdebu	0- 5%	Hutan	0,3	Prambon	8,06	K Bagong	0,05	0,05	Kec. Karangn	Remdah
2300,485955	27,3	Liat & lempung berdebu	0- 5%	Tanah pertanian	0,5	Bagong	6,92	K Ngasin	0,05	0,05	Kec. Karangn	Remdah
1539,396548	5,08	Liat & lempung berdebu	0- 5%	Tanah pertanian	0,5	Bagong	6,92	K Bagong	0,07	0,07	Kec. Tenggaiek	Remdah
1442,678778	7,415	Liat & lempung berdebu	0- 5%	Tanah pertanian	0,5	Bagong	6,92	K Bagong	0,07	0,07	Kec. Tenggaiek	Remdah
385,268005	0,872	Liat & lempung berdebu	0- 5%	Tanah pertanian	0,5	Bagong	6,92	K Bagong	0,01	0,01	Kec. Tenggaiek	Remdah
112,603633	0,004	Liat & lempung berdebu	0- 5%	Tanah pertanian	0,5	Bagong	6,92	K Bagong	0,01	0,01	Kec. Tenggaiek	Remdah
481,827025	1,044	Liat & lempung berdebu	0- 5%	Tanah pertanian	0,5	Bagong	6,92	K Bagong	0,01	0,01	Kec. Tenggaiek	Remdah
331,102403	0,607	Liat & lempung berdebu	0- 5%	Tanah pertanian	0,5	Bagong	6,92	K Ngasin	0,01	0,01	Kec. Tenggaiek	Remdah
895,306238	4,174	Liat & lempung berdebu	0- 5%	Tanah pertanian	0,5	Bagong	6,92	K Ngasin	0,05	0,05	Kec. Tenggaiek	Remdah
2169,759699	7,245	Liat & lempung berdebu	0- 5%	Daerah urban	0,55	Bagong	6,92	K Bagong	0,07	0,07	Kec. Tenggaiek	Remdah
3,209095	0	Liat & lempung berdebu	0- 5%	Hutan	0,3	Bagong	6,92	K Bagong	0	0	Kec. Tenggaiek	Remdah
77,344514	0,004	Liat & lempung berdebu	0- 5%	Hutan	0,3	Bagong	6,92	K Bagong	0	0	Kec. Tenggaiek	Remdah
33,498779	0,001	Liat & lempung berdebu	0- 5%	Hutan	0,3	Bagong	6,92	K Bagong	0,04	0,02	Kec. Tenggaiek	Remdah
998,986405	4,441	Liat & lempung berdebu	0- 5%	Hutan	0,3	Bagong	6,92	K Bagong	0,11	0,06	Kec. Tenggaiek	Remdah
2037,928272	11,176	Liat & lempung berdebu	0- 5%	Hutan	0,3	Bagong	6,92	K Bagong	0,11	0,06	Kec. Tenggaiek	Remdah
117,607528	0,007	Liat & lempung berdebu	0- 5%	Daerah urban	0,55	Bagong	6,92	K Bagong	0	0	Kec. Tenggaiek	Remdah
675,946891	2,16	Liat & lempung berdebu	0- 5%	Tanah pertanian	0,5	Bagong	6,92	K Bagong	0,02	0,02	Kec. Tenggaiek	Remdah
256,166488	0,136	Liat & lempung berdebu	0- 5%	Tanah pertanian	0,5	Bagong	6,92	K Ngasin	0	0	Kec. Tenggaiek	Remdah
468,592133	1,152	Liat & lempung berdebu	0- 5%	Tanah pertanian	0,5	Bagong	6,92	K Ngasin	0,01	0,01	Kec. Tenggaiek	Remdah
1753,270899	6,866	Liat & lempung berdebu	0- 5%	Tanah pertanian	0,5	Bagong	6,92	K Bagong	0,07	0,04	Kec. Tenggaiek	Remdah
252,524894	0,425	Liat & lempung berdebu	0- 5%	Padang rumput	0,3	Bagong	6,92	K Bagong	0,07	0,04	Kec. Tenggaiek	Remdah
1670,447632	6,069	Liat & lempung berdebu	0- 5%	Padang rumput	0,3	Bagong	6,92	K Ngasin	0	0,04	Kec. Karangn	Remdah
64,61482	0,003	Liat & lempung berdebu	0- 5%	Tanah pertanian	0,5	Watifino	4,36	K Ngasin	0	0	Kec. Pagalan	Remdah
131,477	0,008	Liat & lempung berdebu	0- 5%	Tanah pertanian	0,5							

507,166917	1,466	Lat & lempung berdebu	10-51%	Tanah pertanian	0,5	Wadlimo	4,36	K Ngasih	0,01	0,01	Kec Pogalan	Rendah
2,432413	0	Lat & lempung berdebu	10-51%	Tanah pertanian	0,5	Wadlimo	4,36	K Ngasih	0	0	Kec Pogalan	Rendah
79,316944	0,002	Lat & lempung berdebu	10-51%	Tanah pertanian	0,5	Wadlimo	4,36	K Ngasih	0	0	Kec Pogalan	Rendah
616,469353	0,04	Lat & lempung berdebu	10-51%	Daerah urban	0,55	Wadlimo	4,36	K Ngasih	0	0	Kec Durunan	Rendah
1505,659642	11,166	Lat & lempung berdebu	10-51%	Tanah pertanian	0,5	Wadlimo	4,36	K Ngasih	0,11	0,07	Kec Durunan	Rendah
622,772542	0,23	Lat & lempung berdebu	10-51%	Daerah urban	0,55	Wadlimo	4,36	K Ngasih	0	0	Kec Durunan	Rendah
427,121138	1,094	Lat & lempung berdebu	10-51%	Tanah pertanian	0,5	Wadlimo	4,36	K Ngasih	0,01	0,01	Kec Durunan	Rendah
847,644279	4,351	Lat & lempung berdebu	10-51%	Tanah pertanian	0,5	Wadlimo	4,36	K Ngasih	0,04	0,02	Kec Durunan	Rendah
682,3479337	3,213	Lat & lempung berdebu	10-51%	Tanah pertanian	0,5	Wadlimo	4,36	K Ngasih	0,03	0,02	Kec Durunan	Rendah
893,18973	0,039	Lat & lempung berdebu	10-51%	Daerah urban	0,55	Wadlimo	4,36	K Ngasih	0,03	0	Kec Pogalan	Rendah
341,83433	0,041	Lat & lempung berdebu	10-51%	Daerah urban	0,55	Wadlimo	4,36	K Ngasih	0,07	0,03	Kec Pogalan	Rendah
1830,269233	6,948	Lat & lempung berdebu	10-51%	Daerah urban	0,55	Wadlimo	4,36	K Ngasih	0	0	Kec Garutusen	Rendah
60,646628	0,016	Lat & lempung berdebu	10-51%	Daerah urban	0,55	Wadlimo	4,36	K Ngasih	0	0	Kec Garutusen	Rendah
182,0789	0,213	Lat & lempung berdebu	10-51%	Daerah urban	0,55	Wadlimo	4,36	K Ngasih	0	0	Kec Garutusen	Rendah
60,646628	0,016	Lat & lempung berdebu	10-51%	Daerah urban	0,55	Wadlimo	4,36	K Ngasih	0	0	Kec Garutusen	Rendah
183,03926	0,215	Lat & lempung berdebu	10-51%	Daerah urban	0,55	Wadlimo	4,36	K Ngasih	0	0	Kec Garutusen	Rendah
286,421519	1,286	Lat & lempung berdebu	10-51%	Daerah urban	0,55	Wadlimo	4,36	K Ngasih	0,01	0,01	Kec Garutusen	Rendah
461,268646	3,522	Lat & lempung berdebu	10-51%	Daerah urban	0,55	Wadlimo	4,36	K Ngasih	0,04	0,03	Kec Pogalan	Rendah
785,749051	3,522	Lat & lempung berdebu	10-51%	Daerah urban	0,55	Wadlimo	4,36	K Ngasih	0,09	0,03	Kec Pogalan	Rendah
1147,462581	2,728	Lat & lempung berdebu	10-51%	Tanah pertanian	0,5	Wadlimo	4,36	K Ngasih	0,05	0	Kec Pogalan	Rendah
638,814173	1,698	Lat & lempung berdebu	10-51%	Tanah pertanian	0,5	Wadlimo	4,36	K Ngasih	0,03	0	Kec Pogalan	Rendah
483,939648	0,043	Lat & lempung berdebu	10-51%	Tanah pertanian	0,5	Wadlimo	4,36	K Ngasih	0,03	0,02	Kec Garutusen	Rendah
982,629705	3,212	Lat & lempung berdebu	10-51%	Tanah pertanian	0,5	Wadlimo	4,36	K Ngasih	0,01	0,01	Kec Durunan	Rendah
183,86947	0,144	Lat & lempung berdebu	10-51%	Daerah urban	0,55	Wadlimo	4,36	K Ngasih	0,01	0	Kec Durunan	Rendah
477,981608	0,74	Lat & lempung berdebu	10-51%	Tanah pertanian	0,55	Wadlimo	4,36	K Ngasih	0,04	0,02	Kec Durunan	Rendah
884,238374	4,474	Lat & lempung berdebu	10-51%	Daerah urban	0,55	Wadlimo	4,36	K Ngasih	0,04	0,03	Kec Durunan	Rendah
1638,273903	4,138	Lat & lempung berdebu	10-51%	Daerah urban	0,55	Wadlimo	4,36	K Ngasih	0,04	0,03	Kec Durunan	Rendah
1674,504008	4,843	Lat & lempung berdebu	10-51%	Tanah pertanian	0,5	Wadlimo	4,36	K Ngasih	0,05	0,03	Kec Durunan	Rendah
511,134843	1,08	Lat & lempung berdebu	10-51%	Daerah urban	0,55	Wadlimo	4,36	K Ngasih	0,01	0,01	Kec Pogalan	Rendah
1241,614568	5,046	Lat & lempung berdebu	10-51%	Daerah urban	0,55	Wadlimo	4,36	K Ngasih	0,05	0,07	Kec Garutusen	Rendah
1460,209417	5,043	Lat & lempung berdebu	10-51%	Daerah urban	0,55	Wadlimo	4,36	K Ngasih	0,05	0,07	Kec Pogalan	Rendah
78,268932	0,004	Lat & lempung berdebu	10-51%	Daerah urban	0,55	Wadlimo	4,36	K Ngasih	0	0	Kec Pogalan	Rendah
119,165981	0,06	Lat & lempung berdebu	10-51%	Daerah urban	0,55	Wadlimo	4,36	K Ngasih	0,05	0	Kec Pogalan	Rendah
1534,163306	5,188	Lat & lempung berdebu	10-51%	Daerah urban	0,55	Wadlimo	4,36	K Ngasih	0,08	0,1	Kec Pogalan	Rendah
1234,712175	3,15	Lat & lempung berdebu	10-51%	Tanah pertanian	0,5	Wadlimo	4,36	K Ngasih	0,03	0,02	Kec Pogalan	Rendah
308,333354	0,615	Lat & lempung berdebu	10-51%	Tanah pertanian	0,5	Wadlimo	4,36	K Ngasih	0,01	0,01	Kec Pogalan	Rendah
24,151048	0,001	Lat & lempung berdebu	10-51%	Tanah pertanian	0,5	Wadlimo	4,36	K Ngasih	0	0	Kec Pogalan	Rendah
70,557085	0,005	Lat & lempung berdebu	10-51%	Tanah pertanian	0,5	Wadlimo	4,36	K Ngasih	0	0	Kec Pogalan	Rendah
144,083103	0,023	Lat & lempung berdebu	10-51%	Tanah pertanian	0,5	Wadlimo	4,36	K Ngasih	0,08	0,1	Kec Pogalan	Rendah
1188,221273	2,415	Lat & lempung berdebu	10-51%	Tanah pertanian	0,5	Wadlimo	4,36	K Ngasih	0,08	0,1	Kec Garutusen	Rendah
1516,194761	5,451	Lat & lempung berdebu	10-51%	Tanah pertanian	0,5	Wadlimo	4,36	K Ngasih	0,02	0,02	Kec Pogalan	Rendah
1468,617626	1,686	Lat & lempung berdebu	10-51%	Tanah pertanian	0,5	Wadlimo	4,36	K Ngasih	0,01	0,01	Kec Durunan	Rendah
795,526421	1,122	Lat & lempung berdebu	10-51%	Daerah urban	0,55	Wadlimo	4,36	K Ngasih	0,01	0,01	Kec Durunan	Rendah
414,136447	0,662	Lat & lempung berdebu	10-51%	Daerah urban	0,55	Wadlimo	4,36	K Ngasih	0	0	Kec Durunan	Rendah
1586,548305	3,732	Lat & lempung berdebu	10-51%	Tanah pertanian	0,5	Wadlimo	4,36	K Ngasih	0,04	0,02	Kec Durunan	Rendah
744,688571	2,708	Lat & lempung berdebu	10-51%	Daerah urban	0,55	Wadlimo	4,36	K Ngasih	0	0	Kec Durunan	Rendah
43,38745	0,004	Lat & lempung berdebu	10-51%	Tanah pertanian	0,5	Wadlimo	4,36	K Ngasih	0	0	Kec Durunan	Rendah
159,123845	0,01	Lat & lempung berdebu	10-51%	Tanah pertanian	0,5	Wadlimo	4,36	K Ngasih	0,04	0,02	Kec Durunan	Rendah
823,76856	4,128	Lat & lempung berdebu	10-51%	Tanah pertanian	0,5	Wadlimo	4,36	K Ngasih	0,08	0,05	Kec Durunan	Rendah
3346,073282	8,788	Lat & lempung berdebu	10-51%	Daerah urban	0,55	Wadlimo	4,36	K Ngasih	0	0	Kec Tremangalek	Rendah
5,442814	0	Lat & lempung berdebu	10-51%	Daerah urban	0,55	Wadlimo	4,36	K Ngasih	0,06	0,06	Kec Tremangalek	Rendah
518,408924	0,378	Lat & lempung berdebu	10-51%	Tanah pertanian	0,5	Wadlimo	4,36	K Ngasih	0,82	0,82	Kec Pogalan	Rendah
1033,409338	5,932	Lat & lempung berdebu	10-51%	Tanah pertanian	0,55	Wadlimo	4,36	K Ngasih	0,82	0,82	Kec Pogalan	Rendah
173,82081	0,104	Lat & lempung berdebu	10-51%	Daerah urban	0,55	Wadlimo	4,36	K Ngasih	0,82	0,82	Kec Pogalan	Rendah
20,652119	0,001	Lat & lempung berdebu	10-51%	Daerah urban	0,55	Wadlimo	4,36	K Ngasih	0,82	0,82	Kec Pogalan	Rendah
1182,988134	2,791	Lat & lempung berdebu	10-51%	Tanah pertanian	0,5	Wadlimo	4,36	K Ngasih	0,03	0,03	Kec Pogalan	Rendah
912,304468	3,422	Lat & lempung berdebu	10-51%	Daerah urban	0,55	Wadlimo	4,36	K Ngasih	0,03	0,03	Kec Pogalan	Rendah
666,869369	2,8	Lat & lempung berdebu	10-51%	Daerah urban	0,55	Wadlimo	4,36	K Ngasih	0,82	0,82	Kec Pogalan	Rendah
173,494809	0,006	Lat & lempung berdebu	10-51%	Tanah pertanian	0,5	Wadlimo	4,36	K Ngasih	0	0	Kec Pogalan	Rendah
67,331304	0	Lat & lempung berdebu	10-51%	Tanah pertanian	0,5	Wadlimo	4,36	K Ngasih	0	0	Kec Pogalan	Rendah
3,626469	0,003	Lat & lempung berdebu	10-51%	Tanah pertanian	0,5	Wadlimo	4,36	K Ngasih	0,82	0,82	Kec Pogalan	Rendah
4333,325042	28,616	Lat & lempung berdebu	10-51%	Tanah pertanian	0,5	Wadlimo	4,36	K Ngasih	0,29	0,28	Kec Tremangalek	Rendah
700,882384	1,165	Lat & lempung berdebu	10-51%	Daerah urban	0,55	Wadlimo	4,36	K Ngasih	0,01	0,01	Kec Tremangalek	Rendah
1152,128214	7,071	Lat & lempung berdebu	10-51%	Tanah pertanian	0,5	Wadlimo	4,36	K Ngasih	0,07	0,07	Kec Tremangalek	Rendah
29,351893	0	Lat & lempung berdebu	10-51%	Daerah urban	0,55	Wadlimo	4,36	K Ngasih	0	0	Kec Tremangalek	Rendah
1095,216889	3,551	Lat & lempung berdebu	10-51%	Daerah urban	0,55	Wadlimo	4,36	K Ngasih	0,04	0,04	Kec Tremangalek	Rendah
381,839878	0,589	Lat & lempung berdebu	10-51%	Daerah urban	0,55	Wadlimo	4,36	K Ngasih	0,01	0,01	Kec Pogalan	Rendah
2818,297928	21,588	Lat & lempung berdebu	10-51%	Tanah pertanian	0,5	Wadlimo	4,36	K Ngasih	0,27	0,28	Kec Pogalan	Rendah
1286,468784	4,883	Lat & lempung berdebu	10-51%	Tanah pertanian	0,5	Wadlimo	4,36	K Ngasih	0,27	0,28	Kec Pogalan	Rendah
15,883445	0,001	Lat & lempung berdebu	10-51%	Daerah urban	0,55	Wadlimo	4,36	K Ngasih	0	0	Kec Pogalan	Rendah
822,414159	1,776	Lat & lempung berdebu	10-51%	Daerah urban	0,55	Wadlimo	4,36	K Ngasih	0,02	0,02	Kec Pogalan	Rendah
1431,983272	7,834	Lat & lempung berdebu	10-51%	Daerah urban	0,55	Wadlimo	4,36	K Ngasih	0,08	0,08	Kec Pogalan	Rendah
3004,855822	24,632	Lat & lempung berdebu	10-51%	Daerah urban	0,55	Wadlimo	4,36	K Ngasih	0,25	0,17	Kec Pogalan	Rendah
618,68751	0,125	Lat & lempung berdebu	10-51%	Daerah urban	0,5	Wadlimo	4,36	K Ngasih	0,13	0,08	Kec Pogalan	Rendah
339,101233	0,516	Lat & lempung berdebu	10-51%	Daerah urban	0,55	Wadlimo	4,36	K Ngasih	0,01	0,01	Kec Pogalan	Rendah
138,134101	0,009	Lat & lempung berdebu	10-51%	Daerah urban	0,55	Wadlimo	4,36	K Ngasih	0,02	0,01	Kec Pogalan	Rendah
3688,48342	18,889	Lat & lempung berdebu	10-51%	Daerah urban	0,55	Wadlimo	4,36	K Ngasih	0,19	0,11	Kec Pogalan	Rendah
1828,001379	14,808	Lat & lempung berdebu	10-51%	Daerah urban	0,55	Wadlimo	4,36	K Ngasih	0,15	0,05	Kec Pogalan	Rendah
2517,502328	11,62	Lat & lempung berdebu	10-51%	Daerah urban	0,55	Wadlimo	4,36	K Ngasih	0,12	0,04	Kec Pogalan	Rendah
89,014548	0,011	Lat & lempung berdebu	10-51%	Daerah urban	0,55	Wadlimo	4,36	K Ngasih	0,82	0,82	Kec Pogalan	Rendah
134,118842	0,002	Lat & lempung berdebu	10-51%	Daerah urban	0,55	Wadlimo	4,36	K Ngasih	0,1	0,07	Kec Pogalan	Rendah
3292,817828	22,057	Lat & lempung berdebu	10-51%	Daerah urban	0,55	Wadlimo	4,36	K Ngasih	0,22	0,15	Kec Pogalan	Rendah
1832,378403	9,778	Lat & lempung berdebu	10-51%	Daerah urban	0,55	Wadlimo	4,36	K Ngasih	0,1	0,07	Kec Pogalan	Rendah
0,821725	0,014	Lat & lempung berdebu	10-51%	Tanah pertanian	0,5	Wadlimo	4,36	K Ngasih	0	0	Kec Pogalan	Rendah
188,623352	0,014	Lat & lempung berdebu	10-51%	Tanah pertanian	0,5	Wadlimo	4,36	K Ngasih	0	0	Kec Pogalan	Rendah
80,947003	0,007	Lat & lempung berdebu	10-51%	Tanah pertanian	0,5	Wadlimo	4,36	K Ngasih	0	0	Kec Pogalan	Rendah
128,388327	0,009	Lat & lempung berdebu	10-51%	Tanah pertanian	0,5	Wadlimo	4,36	K Ngasih	0	0	Kec Pogalan	Rendah
2745,609888	25,977	Lat & lempung berdebu	10-51%	Tanah pertanian	0,5	Wadlimo	4,36	K Ngasih	0,26	0,16	Kec Pogalan	Rendah
2739,324683	32,283	Lat & lempung berdebu	10-51%	Tanah pertanian	0,5	Wadlimo	4,36	K Ngasih	0,32	0,18	Kec Pogalan	Rendah

79.508513	0.003	Liat & lumpung berdebu	[0-5] %	Daerah urban	0.55	Watulimo	4.36	K. Ngasin	0	0	Kec. Pogalen	Rendah
306.294858	0.008	Liat & lumpung berdebu	[0-5] %	Daerah urban	0.55	Watulimo	4.36	K. Ngasin	0	0	Kec. Pogalen	Rendah
172.984255	0.008	Liat & lumpung berdebu	[0-5] %	Daerah urban	0.55	Watulimo	4.36	K. Ngasin	0	0	Kec. Pogalen	Rendah
946.841665	5.124	Liat & lumpung berdebu	[0-5] %	Daerah urban	0.55	Watulimo	4.36	K. Ngasin	0.05	0.04	Kec. Pogalen	Rendah
1445.674496	10.133	Liat & lumpung berdebu	[0-5] %	Padang rumput	0.3	Watulimo	4.36	K. Ngasin	0.1	0.03	Kec. Pogalen	Rendah
272.687008	0.247	Liat & lumpung berdebu	[0-5] %	Padang rumput	0.3	Watulimo	4.36	K. Ngasin	0	0	Kec. Pogalen	Rendah
89.43592	0.022	Liat & lumpung berdebu	[0-5] %	Padang rumput	0.3	Watulimo	4.36	K. Ngasin	0	0	Kec. Pogalen	Rendah
104.243004	0.014	Liat & lumpung berdebu	[0-5] %	Padang rumput	0.3	Watulimo	4.36	K. Ngasin	0	0	Kec. Pogalen	Rendah
358.137905	0.268	Liat & lumpung berdebu	[0-5] %	Padang rumput	0.3	Watulimo	4.36	K. Ngasin	0	0	Kec. Pogalen	Rendah
861.484812	2.489	Liat & lumpung berdebu	[0-5] %	Padang rumput	0.3	Watulimo	4.36	K. Ngasin	0.02	0.01	Kec. Pogalen	Rendah
257.86514	0.102	Liat & lumpung berdebu	[0-5] %	Padang rumput	0.3	Watulimo	4.36	K. Ngasin	0	0	Kec. Pogalen	Rendah
3120.785918	15.104	Liat & lumpung berdebu	[0-5] %	Daerah urban	0.55	Watulimo	4.36	K. Ngasin	0.15	0.1	Kec. Pogalen	Rendah
1268.4219	3.013	Liat & lumpung berdebu	[0-5] %	Daerah urban	0.55	Watulimo	4.36	K. Ngasin	0.03	0.02	Kec. Pogalen	Rendah
508.339393	0.849	Liat & lumpung berdebu	[0-5] %	Daerah urban	0.55	Bagong	6.92	K. Ngasin	0.01	0.01	Kec. Trenggalek	Rendah
90.900033	0.028	Liat & lumpung berdebu	[0-5] %	Daerah urban	0.55	Bagong	6.92	K. Ngasin	0.01	0.01	Kec. Trenggalek	Rendah
750.687277	1.278	Liat & lumpung berdebu	[0-5] %	Daerah urban	0.55	Bagong	6.92	K. Ngasin	0.13	0.14	Kec. Trenggalek	Rendah
2088.91903	11.864	Liat & lumpung berdebu	[0-5] %	Daerah urban	0.55	Bagong	6.92	K. Ngasin	0.13	0.14	Kec. Trenggalek	Rendah
277.487147	0.466	Liat & lumpung berdebu	[0-5] %	Daerah urban	0.55	Watulimo	4.36	K. Ngasin	0.5	0.33	Kec. Trenggalek	Rendah
185.277336	0.137	Liat & lumpung berdebu	[0-5] %	Daerah urban	0.55	Watulimo	4.36	K. Ngasin	0.5	0.33	Kec. Trenggalek	Rendah
163.637713	1.105	Liat & lumpung berdebu	[0-5] %	Daerah urban	0.55	Watulimo	4.36	K. Ngasin	0.5	0.33	Kec. Trenggalek	Rendah
6548.467151	49.763	Liat & lumpung berdebu	[0-5] %	Daerah urban	0.55	Watulimo	4.36	K. Ngasin	0.5	0.33	Kec. Pogalen	Rendah
785.953243	3.074	Liat & lumpung berdebu	[0-5] %	Tanah pertanian	0.5	Watulimo	4.36	K. Ngasin	0.03	0.02	Kec. Pogalen	Rendah
33.383348	0.001	Liat & lumpung berdebu	[0-5] %	Tanah pertanian	0.5	Watulimo	4.36	K. Ngasin	0	0	Kec. Pogalen	Rendah
104.09654	0.003	Liat & lumpung berdebu	[0-5] %	Tanah pertanian	0.5	Watulimo	4.36	K. Ngasin	0	0	Kec. Pogalen	Rendah
42.973981	0.001	Liat & lumpung berdebu	[0-5] %	Tanah pertanian	0.5	Watulimo	4.36	K. Ngasin	0	0	Kec. Pogalen	Rendah
1789.317141	2.966	Liat & lumpung berdebu	[0-5] %	Tanah pertanian	0.5	Watulimo	4.36	K. Ngasin	0.03	0.02	Kec. Pogalen	Rendah
240.940547	0.03	Liat & lumpung berdebu	[0-5] %	Tanah pertanian	0.5	Watulimo	4.36	K. Ngasin	0	0	Kec. Pogalen	Rendah
401.062369	0.031	Liat & lumpung berdebu	[0-5] %	Tanah pertanian	0.5	Watulimo	4.36	K. Ngasin	0	0	Kec. Pogalen	Rendah
142.655909	0.016	Liat & lumpung berdebu	[0-5] %	Tanah pertanian	0.5	Watulimo	4.36	K. Ngasin	0	0	Kec. Pogalen	Rendah
86.770636	0.004	Liat & lumpung berdebu	[0-5] %	Tanah pertanian	0.5	Watulimo	4.36	K. Ngasin	0	0	Kec. Pogalen	Rendah
102.892845	0.008	Liat & lumpung berdebu	[0-5] %	Tanah pertanian	0.5	Watulimo	4.36	K. Ngasin	0	0	Kec. Pogalen	Rendah
2489.925107	17.287	Liat & lumpung berdebu	[0-5] %	Tanah pertanian	0.5	Watulimo	4.36	K. Ngasin	0.17	0.1	Kec. Pogalen	Rendah
12.9202727	0	Liat & lumpung berdebu	[0-5] %	Tanah pertanian	0.5	Watulimo	4.36	K. Ngasin	0	0	Kec. Pogalen	Rendah
217.350284	0.004	Liat & lumpung berdebu	[0-5] %	Tanah pertanian	0.5	Watulimo	4.36	K. Ngasin	0	0	Kec. Pogalen	Rendah
86.342476	0.003	Liat & lumpung berdebu	[0-5] %	Tanah pertanian	0.5	Watulimo	4.36	K. Ngasin	0	0	Kec. Pogalen	Rendah
2533.924878	15.631	Liat & lumpung berdebu	[0-5] %	Tanah pertanian	0.5	Bagong	6.92	K. Ngasin	0.17	0.16	Kec. Trenggalek	Rendah
1085.950908	1.807	Liat & lumpung berdebu	[0-5] %	Tanah pertanian	0.5	Bagong	6.92	K. Ngasin	0.17	0.16	Kec. Trenggalek	Rendah
173.462981	0.121	Liat & lumpung berdebu	[0-5] %	Tanah pertanian	0.5	Bagong	6.92	K. Ngasin	0.17	0.16	Kec. Pogalen	Rendah
1324.961969	6.101	Liat & lumpung berdebu	[0-5] %	Tanah pertanian	0.5	Bagong	6.92	K. Ngasin	0.1	0.08	Kec. Pogalen	Rendah
977.286082	3.189	Liat & lumpung berdebu	[0-5] %	Tanah pertanian	0.5	Watulimo	4.36	K. Ngasin	0.1	0.08	Kec. Pogalen	Rendah
462.856949	1.385	Liat & lumpung berdebu	[0-5] %	Tanah pertanian	0.5	Watulimo	4.36	K. Ngasin	0.1	0.08	Kec. Pogalen	Rendah
473.884571	1.985	Liat & lumpung berdebu	[0-5] %	Tanah pertanian	0.5	Watulimo	4.36	K. Ngasin	0.1	0.08	Kec. Pogalen	Rendah
381.866003	0.731	Liat & lumpung berdebu	[0-5] %	Tanah pertanian	0.5	Watulimo	4.36	K. Ngasin	0.01	0.01	Kec. Durenan	Rendah
2196.124781	8.987	Liat & lumpung berdebu	[0-5] %	Tanah pertanian	0.5	Watulimo	4.36	K. Ngasin	0.09	0.08	Kec. Durenan	Rendah
4055.768786	20.405	Liat & lumpung berdebu	[0-5] %	Tanah pertanian	0.5	Watulimo	4.36	K. Ngasin	0.2	0.13	Kec. Durenan	Rendah
291.049063	0.429	Liat & lumpung berdebu	[0-5] %	Padang rumput	0.3	Watulimo	4.36	K. Ngasin	0	0	Kec. Durenan	Rendah
57.105546	0.004	Liat & lumpung berdebu	[0-5] %	Padang rumput	0.3	Watulimo	4.36	K. Ngasin	0	0	Kec. Durenan	Rendah
31.641555	0.001	Liat & lumpung berdebu	[0-5] %	Padang rumput	0.3	Watulimo	4.36	K. Ngasin	0	0	Kec. Durenan	Rendah
5273.280144	34.381	Liat & lumpung berdebu	[0-5] %	Padang rumput	0.3	Watulimo	4.36	K. Ngasin	0.34	0.12	Kec. Durenan	Rendah
6394.404033	42.635	Liat & lumpung berdebu	[0-5] %	Padang rumput	0.3	Watulimo	4.36	K. Ngasin	0.43	0.16	Kec. Durenan	Rendah
1316.432963	5.988	Liat & lumpung berdebu	[0-5] %	Padang rumput	0.3	Watulimo	4.36	K. Ngasin	0.06	0.02	Kec. Durenan	Rendah
1269.983201	4.722	Liat & lumpung berdebu	[0-5] %	Padang rumput	0.3	Watulimo	4.36	K. Ngasin	0.05	0.02	Kec. Durenan	Rendah
623.962362	0.459	Liat & lumpung berdebu	[0-5] %	Padang rumput	0.3	Watulimo	4.36	K. Ngasin	0	0	Kec. Durenan	Rendah
133.175772	0.011	Liat & lumpung berdebu	[0-5] %	Daerah urban	0.55	Bagong	6.92	K. Ngasin	0	0	Kec. Pogalen	Rendah
27.534809	0.002	Liat & lumpung berdebu	[0-5] %	Daerah urban	0.55	Bagong	6.92	K. Ngasin	0	0	Kec. Trenggalek	Rendah
22.969814	0.023	Liat & lumpung berdebu	[0-5] %	Daerah urban	0.55	Bagong	6.92	K. Ngasin	0	0	Kec. Trenggalek	Rendah
8050.057545	47.313	Liat & lumpung berdebu	[0-5] %	Daerah urban	0.55	Bagong	6.92	K. Ngasin	0.47	0.5	Kec. Trenggalek	Sedang
1212.684333	3.998	Liat & lumpung berdebu	[0-5] %	Daerah urban	0.55	Bagong	6.92	K. Ngasin	0.03	0.03	Kec. Trenggalek	Rendah
514.001815	1.419	Liat & lumpung berdebu	[0-5] %	Daerah urban	0.55	Bagong	6.92	K. Ngasin	0.01	0.01	Kec. Trenggalek	Rendah
235.314784	0.281	Liat & lumpung berdebu	[0-5] %	Daerah urban	0.55	Bagong	6.92	K. Ngasin	0	0	Kec. Trenggalek	Rendah
120.802401	0.002	Liat & lumpung berdebu	[0-5] %	Tanah pertanian	0.5	Bagong	6.92	K. Ngasin	0	0	Kec. Trenggalek	Rendah
2045.793652	8.377	Liat & lumpung berdebu	[0-5] %	Tanah pertanian	0.5	Bagong	6.92	K. Ngasin	0.08	0.08	Kec. Trenggalek	Rendah
108.992378	0.002	Liat & lumpung berdebu	[0-5] %	Tanah pertanian	0.5	Bagong	6.92	K. Ngasin	0.05	0.05	Kec. Trenggalek	Rendah
1181.015699	5.176	Liat & lumpung berdebu	[0-5] %	Tanah pertanian	0.5	Bagong	6.92	K. Ngasin	0.05	0.05	Kec. Trenggalek	Rendah
127.760733	0.006	Liat & lumpung berdebu	[0-5] %	Tanah pertanian	0.5	Bagong	6.92	K. Ngasin	0	0	Kec. Trenggalek	Rendah
2158.9832129	7.837	Liat & lumpung berdebu	[0-5] %	Tanah pertanian	0.5	Bagong	6.92	K. Ngasin	0.08	0.08	Kec. Trenggalek	Rendah
23.775814	0	Liat & lumpung berdebu	[0-5] %	Tanah pertanian	0.5	Bagong	6.92	K. Ngasin	0	0	Kec. Trenggalek	Rendah
1445.274339	5.465	Liat & lumpung berdebu	[0-5] %	Tanah pertanian	0.5	Bagong	6.92	K. Ngasin	0.05	0.05	Kec. Trenggalek	Rendah
1654.386234	11.022	Liat & lumpung berdebu	[0-5] %	Tanah pertanian	0.5	Bagong	6.92	K. Ngasin	0.11	0.11	Kec. Trenggalek	Rendah
94.09149	0.068	Liat & lumpung berdebu	[0-5] %	Daerah urban	0.55	Watulimo	4.36	K. Ngasin	0	0	Kec. Trenggalek	Rendah
42.480038	0.002	Liat & lumpung berdebu	[0-5] %	Daerah urban	0.55	Watulimo	4.36	K. Ngasin	0	0	Kec. Trenggalek	Rendah
348.015126	0.428	Liat & lumpung berdebu	[0-5] %	Tanah pertanian	0.5	Bagong	6.92	K. Ngasin	0	0	Kec. Trenggalek	Rendah
4871.29745	4.68	Liat & lumpung berdebu	[0-5] %	Tanah pertanian	0.5	Bagong	6.92	K. Ngasin	0.01	0.01	Kec. Trenggalek	Rendah
302.827059	0.446	Liat & lumpung berdebu	[0-5] %	Tanah pertanian	0.5	Bagong	6.92	K. Ngasin	0.46	0.44	Kec. Trenggalek	Sedang
345.481004	0.021	Liat & lumpung berdebu	[0-5] %	Tanah pertanian	0.5	Bagong	6.92	K. Ngasin	0.09	0.09	Kec. Trenggalek	Rendah
1416.434261	9.059	Liat & lumpung berdebu	[0-5] %	Tanah pertanian	0.5	Bagong	6.92	K. Ngasin	0.09	0.09	Kec. Trenggalek	Rendah
1352.197685	8.891	Liat & lumpung berdebu	[0-5] %	Tanah pertanian	0.5	Bagong	6.92	K. Ngasin	0.09	0.09	Kec. Trenggalek	Rendah
1221.954396	0.068	Liat & lumpung berdebu	[0-5] %	Daerah urban	0.55	Watulimo	4.36	K. Ngasin	0	0	Kec. Durenan	Rendah
110.536451	0.024	Liat & lumpung berdebu	[0-5] %	Daerah urban	0.55	Watulimo	4.36	K. Ngasin	0	0	Kec. Durenan	Rendah
11.206488	0	Liat & lumpung berdebu	[0-5] %	Tanah pertanian	0.5	Watulimo	4.36	K. Ngasin	0	0	Kec. Durenan	Rendah
4871.29745	4.68	Liat & lumpung berdebu	[0-5] %	Tanah pertanian	0.5	Watulimo	4.36	K. Ngasin	0.05	0.03	Kec. Durenan	Rendah
302.827059	0.446	Liat & lumpung berdebu	[0-5] %	Daerah urban	0.55	Watulimo	4.36	K. Ngasin	0	0	Kec. Durenan	Rendah
31.940686	0.002	Liat & lumpung berdebu	[0-5] %	Tanah pertanian	0.5	Watulimo	4.36	K. Ngasin	0	0	Kec. Durenan	Rendah
2049.687215	1.648	Liat & lumpung berdebu	[0-5] %	Tanah pertanian	0.5	Watulimo	4.36	K. Ngasin	0.04	0.02	Kec. Durenan	Rendah
1555.494605	3.448	Liat & lumpung berdebu	[0-5] %	Tanah pertanian	0.5	Watulimo	4.36	K. Ngasin	0.02	0.01	Kec. Durenan	Rendah
95.347278	0.021	Liat & lumpung berdebu	[0-5] %	Tanah pertanian	0.5	Watulimo	4.36	K. Ngasin	0.03	0.02	Kec. Durenan	Rendah
1937.326289	16.728	Liat & lumpung berdebu	[0-5] %	Tanah pertanian	0.5	Watulimo	4.36	K. Ngasin	0	0	Kec. Durenan	Rendah
2155.394257	8.183	Liat & lumpung berdebu	[0-5] %	Tanah pertanian	0.5	Watulimo	4.36	K. Ngasin	0.17	0.1	Kec. Durenan	Rendah
31.940686	0.002	Liat & lumpung berdebu	[0-5] %	Daerah urban	0.55	Watulimo	4.36	K. Ngasin	0.08	0.05	Kec. Durenan	Rendah
959.746956	3.991	Liat & lumpung berdebu	[0-5] %	Tanah pertanian	0.5	Watulimo	4.36	K. Ngasin	0	0	Kec. Durenan	Rendah
751.303349	2.248	Liat & lumpung berdebu	[0-5] %	Tanah pertanian	0.5	Watulimo	4.36	K. Ngasin	0.04	0.02	Kec. Durenan	Rendah
26.255556	0	Liat & lumpung berdebu	[0-5] %	Tanah pertanian	0.5	Watulimo	4.36	K. Ngasin	0	0	Kec. Durenan	Rendah
34.569264	0.002	Liat & lumpung berdebu	[0-5] %	Tanah pertanian	0.5	Watulimo	4.36	K. Ngasin	0	0	Kec. Durenan	Rendah
66.895383	0.002	Liat & lumpung berdebu	[0-5] %	Tanah pertanian	0.5	Watulimo	4.36	K. Ngasin	0	0	Kec. Durenan	Rendah
56.157175	0.003	Liat & lumpung berdebu	[0-5] %	Tanah pertanian	0.5	Watulimo	4.36	K. Ngasin	0	0	Kec. Durenan	Rendah
473.777028	0.847	Liat & lumpung berdebu	[0-5] %	Daerah urban	0.55	Watulimo	4.36	K. Ngasin	0.01	0.01	Kec. Durenan	Rendah
214.468921	0.219	Liat & lumpung berdebu	[0-5] %	Daerah urban	0.55	Watulimo	4.36	K. Ngasin	0	0	Kec. Durenan	Rendah
768.745341	1.327	Liat & lumpung berdebu	[0-5] %	Daerah urban	0.55	Watulimo	4.36	K. Ngasin	0.01	0.		

503.824854	1.276	Liat & lumpung berdebu	[0 - 5] %	Tanah pertanian	0.5	Wanulimo	4.36	K. Ngasin	0.01	Kec. Durenan	Rendah
247.109902	0.013	Liat & lumpung berdebu	[0 - 5] %	Daerah urban	0.55	Wanulimo	4.36	K. Ngasin	0	Kec. Durenan	Rendah
239.159827	0.028	Liat & lumpung berdebu	[0 - 5] %	Daerah urban	0.55	Wanulimo	4.36	K. Ngasin	0	Kec. Durenan	Rendah
1594.210176	10.215	Liat & lumpung berdebu	[0 - 5] %	Daerah urban	0.55	Wanulimo	4.36	K. Ngasin	0.1	Kec. Durenan	Rendah
42.023568	0.001	Liat & lumpung berdebu	[0 - 5] %	Daerah urban	0.55	Wanulimo	4.36	K. Ngasin	0	Kec. Durenan	Rendah
54.564108	0.003	Liat & lumpung berdebu	[0 - 5] %	Daerah urban	0.55	Wanulimo	4.36	K. Ngasin	0	Kec. Durenan	Rendah
12.802458	0	Liat & lumpung berdebu	[0 - 5] %	Daerah urban	0.55	Wanulimo	4.36	K. Ngasin	0	Kec. Durenan	Rendah
623.341263	0.777	Liat & lumpung berdebu	[0 - 5] %	Daerah urban	0.55	Wanulimo	4.36	K. Ngasin	0.01	Kec. Durenan	Rendah
16.151252	0	Liat & lumpung berdebu	[0 - 5] %	Daerah urban	0.55	Wanulimo	4.36	K. Ngasin	1.42	Kec. Durenan	Tinggi
8241.376675	141.728	Liat & lumpung berdebu	[0 - 5] %	Tanah pertanian	0.5	Wanulimo	4.36	K. Ngasin	0.01	Kec. Durenan	Rendah
605.919855	0.532	Liat & lumpung berdebu	[0 - 5] %	Daerah urban	0.55	Wanulimo	4.36	K. Ngasin	0	Kec. Durenan	Rendah
170.291619	0.014	Liat & lumpung berdebu	[0 - 5] %	Daerah urban	0.55	Wanulimo	4.36	K. Ngasin	0.01	Kec. Durenan	Rendah
313.110221	0.544	Liat & lumpung berdebu	[0 - 5] %	Daerah urban	0.55	Wanulimo	4.36	K. Ngasin	0.01	Kec. Durenan	Rendah
129.608835	0.019	Liat & lumpung berdebu	[0 - 5] %	Daerah urban	0.55	Wanulimo	4.36	K. Ngasin	0	Kec. Durenan	Rendah
1.971265	0	Liat & lumpung berdebu	[0 - 5] %	Daerah urban	0.55	Wanulimo	4.36	K. Ngasin	0	Kec. Durenan	Rendah
42.332776	0.002	Liat & lumpung berdebu	[0 - 5] %	Daerah urban	0.55	Wanulimo	4.36	K. Ngasin	0	Kec. Durenan	Rendah
50.126943	0.005	Liat & lumpung berdebu	[0 - 5] %	Daerah urban	0.55	Wanulimo	4.36	K. Ngasin	0.19	Kec. Durenan	Rendah
108.930288	0.458	Liat & lumpung berdebu	[0 - 5] %	Daerah urban	0.55	Wanulimo	4.36	K. Ngasin	0	Kec. Durenan	Rendah
781.952622	0.583	Liat & lumpung berdebu	[0 - 5] %	Daerah urban	0.55	Wanulimo	4.36	K. Ngasin	0.03	Kec. Durenan	Rendah
14.498201	0	Liat & lumpung berdebu	[0 - 5] %	Tanah pertanian	0.5	Wanulimo	4.36	K. Ngasin	0	Kec. Durenan	Rendah
7094.477443	67.187	Liat & lumpung berdebu	[0 - 5] %	Tanah pertanian	0.5	Wanulimo	4.36	K. Ngasin	0.67	Kec. Durenan	Sedang
6771.377859	67.309	Liat & lumpung berdebu	[0 - 5] %	Daerah urban	0.55	Wanulimo	4.36	K. Ngasin	0.87	Kec. Durenan	Sedang
204.189738	0.012	Liat & lumpung berdebu	[0 - 5] %	Tanah pertanian	0.5	Wanulimo	4.36	K. Ngasin	0	Kec. Durenan	Rendah
736.026783	3.378	Liat & lumpung berdebu	[0 - 5] %	Tanah pertanian	0.5	Wanulimo	4.36	K. Ngasin	0.03	Kec. Durenan	Rendah
3138.853719	19.459	Liat & lumpung berdebu	[0 - 5] %	Tanah pertanian	0.5	Wanulimo	4.36	K. Ngasin	0.12	Kec. Durenan	Rendah
108.930288	0.458	Liat & lumpung berdebu	[0 - 5] %	Daerah urban	0.55	Wanulimo	4.36	K. Ngasin	0	Kec. Durenan	Rendah
847.031682	3.313	Liat & lumpung berdebu	[0 - 5] %	Daerah urban	0.55	Wanulimo	4.36	K. Ngasin	0.02	Kec. Durenan	Rendah
3.293586	0	Liat & lumpung berdebu	[0 - 5] %	Daerah urban	0.55	Wanulimo	4.36	K. Ngasin	0	Kec. Durenan	Rendah
862.454938	0.82	Liat & lumpung berdebu	[0 - 5] %	Padang rumput	0.3	Wanulimo	4.36	K. Ngasin	0.01	Kec. Karangnong	Rendah
641.76273	2.47	Liat & lumpung berdebu	[0 - 5] %	Daerah urban	0.55	Tugu	16.37	K. Jati	0.02	Kec. Tugu	Rendah
686.968345	0.06	Liat & lumpung berdebu	[0 - 5] %	Daerah urban	0.55	Tugu	16.37	K. Beji	0	Kec. Tugu	Rendah
759.060612	0.752	Liat & lumpung berdebu	[0 - 5] %	Daerah urban	0.55	Prambon	9.06	K. Bagong	0.02	Kec. Tugu	Rendah
545.8357	2.1	Liat & lumpung berdebu	[0 - 5] %	Daerah urban	0.55	Tugu	16.37	K. Bagong	0.03	Kec. Tugu	Rendah
323.891038	0.326	Liat & lumpung berdebu	[0 - 5] %	Daerah urban	0.55	Tugu	16.37	K. Bagong	0.01	Kec. Tugu	Rendah
7626.04245	68.453	Liat & lumpung berdebu	[0 - 5] %	Daerah urban	0.55	Tugu	16.37	K. Bagong	2.2	Kec. Tugu	Tinggi
2990.952248	22.558	Liat & lumpung berdebu	[0 - 5] %	Daerah urban	0.55	Tugu	16.37	K. Bagong	0.58	Kec. Tugu	Sedang
260.924981	0.26	Liat & lumpung berdebu	[0 - 5] %	Daerah urban	0.55	Tugu	16.37	K. Bagong	0	Kec. Tugu	Rendah
284.093778	0.191	Liat & lumpung berdebu	[0 - 5] %	Daerah urban	0.55	Tugu	16.37	K. Jati	0	Kec. Tugu	Rendah
380.138138	0.15	Liat & lumpung berdebu	[0 - 5] %	Daerah urban	0.55	Tugu	16.37	K. Jati	0	Kec. Tugu	Rendah
682.685424	0.835	Liat & lumpung berdebu	[0 - 5] %	Daerah urban	0.55	Tugu	16.37	K. Jati	0.03	Kec. Tugu	Rendah
79.507733	0.002	Liat & lumpung berdebu	[0 - 5] %	Tanah pertanian	0.5	Tugu	16.37	K. Beji	0	Kec. Tugu	Rendah
922.511448	2.852	Liat & lumpung berdebu	[0 - 5] %	Daerah urban	0.55	Tugu	16.37	K. Beji	0.88	Kec. Tugu	Rendah
15.163977	0.001	Liat & lumpung berdebu	[0 - 5] %	Daerah urban	0.55	Tugu	16.37	K. Beji	0	Kec. Tugu	Rendah
77.003003	0.011	Liat & lumpung berdebu	[0 - 5] %	Daerah urban	0.55	Tugu	16.37	K. Beji	0	Kec. Tugu	Rendah
1139.398965	5.288	Liat & lumpung berdebu	[0 - 5] %	Daerah urban	0.55	Tugu	16.37	K. Beji	0.05	Kec. Tugu	Rendah
47.876797	0.001	Liat & lumpung berdebu	[0 - 5] %	Tanah pertanian	0.5	Tugu	16.37	K. Bagong	0.13	Kec. Tugu	Rendah
50.025034	0	Liat & lumpung berdebu	[0 - 5] %	Daerah urban	0.55	Tugu	16.37	K. Bagong	0.03	Kec. Tugu	Rendah
18.930542	0	Liat & lumpung berdebu	[0 - 5] %	Tanah pertanian	0.5	Tugu	16.37	K. Jati	0.03	Kec. Tugu	Rendah
1705.396539	6.787	Liat & lumpung berdebu	[0 - 5] %	Tanah pertanian	0.5	Tugu	16.37	K. Jati	0	Kec. Tugu	Rendah
1155.296218	5.076	Liat & lumpung berdebu	[0 - 5] %	Tanah pertanian	0.5	Tugu	16.37	K. Beji	0.16	Kec. Tugu	Rendah
2067.297332	6.522	Liat & lumpung berdebu	[0 - 5] %	Tanah pertanian	0.5	Tugu	16.37	K. Beji	0.05	Kec. Tugu	Rendah
116.019231	0.733	Liat & lumpung berdebu	[0 - 5] %	Tanah pertanian	0.5	Prambon	9.06	K. Bagong	0.09	Kec. Tugu	Rendah
2154.574949	7.658	Liat & lumpung berdebu	[0 - 5] %	Tanah pertanian	0.5	Tugu	16.37	K. Beji	0.18	Kec. Tugu	Rendah
0.720221	0	Liat & lumpung berdebu	[0 - 5] %	Tanah pertanian	0.5	Tugu	16.37	K. Beji	0	Kec. Tugu	Rendah
5572.670303	24.906	Liat & lumpung berdebu	[0 - 5] %	Tanah pertanian	0.5	Tugu	16.37	K. Bagong	0.25	Kec. Tugu	Sedang
1116.75764	5.167	Liat & lumpung berdebu	[0 - 5] %	Tanah pertanian	0.5	Tugu	16.37	K. Bagong	0.2	Kec. Tugu	Rendah
1368.619814	3.826	Liat & lumpung berdebu	[0 - 5] %	Tanah pertanian	0.5	Tugu	16.37	K. Jati	0.09	Kec. Karangnong	Rendah
3.424244	0	Liat & lumpung berdebu	[0 - 5] %	Daerah urban	0.55	Tugu	16.37	K. Jati	0.09	Kec. Karangnong	Rendah
415.5841	0.927	Liat & lumpung berdebu	[0 - 5] %	Tanah pertanian	0.5	Tugu	16.37	K. Beji	0	Kec. Tugu	Rendah
604.019284	0.913	Liat & lumpung berdebu	[0 - 5] %	Daerah urban	0.55	Tugu	16.37	K. Beji	0.02	Kec. Tugu	Rendah
344.529541	0.001	Liat & lumpung berdebu	[0 - 5] %	Daerah urban	0.55	Tugu	16.37	K. Beji	0.01	Kec. Tugu	Rendah
1070.533475	4.033	Liat & lumpung berdebu	[0 - 5] %	Padang rumput	0.3	Tugu	16.37	K. Beji	0	Kec. Tugu	Rendah
562.031379	1.783	Liat & lumpung berdebu	[0 - 5] %	Daerah urban	0.55	Tugu	16.37	K. Beji	0.04	Kec. Tugu	Rendah
118.982185	0.01	Liat & lumpung berdebu	[0 - 5] %	Tanah pertanian	0.5	Tugu	16.37	K. Beji	0.02	Kec. Tugu	Rendah
597.658819	1.686	Liat & lumpung berdebu	[0 - 5] %	Tanah pertanian	0.5	Tugu	16.37	K. Beji	0	Kec. Tugu	Rendah
1305.963256	10.359	Liat & lumpung berdebu	[0 - 5] %	Padang rumput	0.3	Tugu	16.37	K. Beji	0.02	Kec. Tugu	Rendah
17.641304	0	Liat & lumpung berdebu	[0 - 5] %	Daerah urban	0.55	Tugu	16.37	K. Beji	0.1	Kec. Tugu	Rendah
2595.782978	7.036	Liat & lumpung berdebu	[0 - 5] %	Daerah urban	0.55	Tugu	16.37	K. Beji	0	Kec. Tugu	Rendah
166.397945	0.069	Liat & lumpung berdebu	[0 - 5] %	Daerah urban	0.55	Tugu	16.37	K. Beji	0.07	Kec. Tugu	Rendah
693.956972	1.298	Liat & lumpung berdebu	[0 - 5] %	Daerah urban	0.55	Tugu	16.37	K. Beji	0.01	Kec. Tugu	Rendah
889.628984	1.935	Liat & lumpung berdebu	[0 - 5] %	Daerah urban	0.55	Tugu	16.37	K. Beji	0.03	Kec. Tugu	Rendah
22.58128	0.002	Liat & lumpung berdebu	[0 - 5] %	Daerah urban	0.55	Tugu	16.37	K. Jati	0.02	Kec. Tugu	Rendah
38.041429	0.001	Liat & lumpung berdebu	[0 - 5] %	Daerah urban	0.55	Tugu	16.37	K. Jati	0	Kec. Tugu	Rendah
785.095328	1.53	Liat & lumpung berdebu	[0 - 5] %	Daerah urban	0.55	Tugu	16.37	K. Jati	0	Kec. Tugu	Rendah
344.529541	0.627	Liat & lumpung berdebu	[0 - 5] %	Daerah urban	0.55	Tugu	16.37	K. Beji	0.02	Kec. Tugu	Rendah
166.397945	0.069	Liat & lumpung berdebu	[0 - 5] %	Daerah urban	0.55	Tugu	16.37	K. Beji	0.03	Kec. Tugu	Rendah
328.619439	0.082	Liat & lumpung berdebu	[0 - 5] %	Daerah urban	0.55	Tugu	16.37	K. Beji	0	Kec. Tugu	Rendah
1491.385818	3.826	Liat & lumpung berdebu	[0 - 5] %	Daerah urban	0.55	Tugu	16.37	K. Jati	0.04	Kec. Tugu	Rendah
45.032704	0.003	Liat & lumpung berdebu	[0 - 5] %	Tanah pertanian	0.5	Tugu	16.37	K. Jati	0	Kec. Tugu	Rendah
113.079007	0.006	Liat & lumpung berdebu	[0 - 5] %	Tanah pertanian	0.5	Tugu	16.37	K. Jati	0	Kec. Tugu	Rendah
21.147361	0	Liat & lumpung berdebu	[0 - 5] %	Tanah pertanian	0.5	Tugu	16.37	K. Beji	0	Kec. Tugu	Rendah
0.903027	0	Liat & lumpung berdebu	[0 - 5] %	Tanah pertanian	0.5	Tugu	16.37	K. Beji	0	Kec. Tugu	Rendah
921.423097	3.38	Liat & lumpung berdebu	[0 - 5] %	Tanah pertanian	0.5	Tugu	16.37	K. Beji	0.03	Kec. Tugu	Rendah
3905.09647	18.531	Liat & lumpung berdebu	[0 - 5] %	Tanah pertanian	0.5	Tugu	16.37	K. Beji	0.43	Kec. Tugu	Sedang
1675.138105	9.939	Liat & lumpung berdebu	[0 - 5] %	Tanah pertanian	0.5	Tugu	16.37	K. Jati	0.19	Kec. Tugu	Rendah
5.326547	0	Liat & lumpung berdebu	[0 - 5] %	Tanah pertanian	0.5	Tugu	16.37	K. Jati	0.1	Kec. Tugu	Rendah
5.326547	0	Liat & lumpung berdebu	[0 - 5] %	Tanah pertanian	0.5	Tugu	16.37	K. Jati	0	Kec. Tugu	Rendah
214.610396	0.007	Liat & lumpung berdebu	[0 - 5] %	Tanah pertanian	0.5	Tugu	16.37	K. Jati	0	Kec. Tugu	Rendah
2601.376533	13.636	Liat & lumpung berdebu	[0 - 5] %	Tanah pertanian	0.5	Tugu	16.37	K. Jati	0.14	Kec. Tugu	Rendah
94.946178	0.001	Liat & lumpung berdebu	[0 - 5] %	Tanah pertanian	0.5	Tugu	16.37	K. Jati	0	Kec. Tugu	Rendah
60.3349333	0.001	Liat & lumpung berdebu	[0 - 5] %	Tanah pertanian	0.5	Tugu	16.37	K. Jati	0	Kec. Tugu	Rendah
3115.879076	20.088	Liat & lumpung berdebu	[0 - 5] %	Daerah urban	0.55	Tugu	16.37	K. Beji	0.03	Kec. Tugu	Rendah
377.982535	0.97	Liat & lumpung berdebu	[0 - 5] %	Daerah urban	0.55	Tugu	16.37	K. Beji	0.47	Kec. Tugu	Sedang
1211.700442	3.848	Liat & lumpung berdebu	[0 - 5] %	Daerah urban	0.55	Tugu	16.37	K. Jati	0.23	Kec. Tugu	Rendah
1468.641677	8.181	Liat & lumpung berdebu	[0 - 5] %	Daerah urban	0.55	Tugu	16.37	K. Jati	0	Kec. Tugu	Rendah
25.664468	0.001	Liat & lumpung berdebu	[0 - 5] %	Tanah pertanian	0.5	Tugu	16.37	K. Beji	0	Kec. Tugu	Rendah
453.160073	0.773	Liat & lumpung berdebu	[0 - 5] %	Tanah pertanian	0.5	Tugu	16.37	K. Beji	0.01	Kec. Tugu	Rendah
242.616895	0.22	Liat & lumpung berdebu	[0 - 5] %	Tanah pertanian	0.5	Tugu	16.37	K. Beji	0	Kec. Tugu	Rendah
1438.883367	4.58	Liat & lumpung berdebu	[0 - 5] %	Tanah pertanian	0.5	Tugu	16.37	K. Bagong	0.05	Kec. Tugu	Rendah

1522.140736	7.409	Liat & lumpung berdebu	[0 - 5] %	Daerah urban	0.55	Tugu	16.37	K. Beji	0.07	0.18	Kec. Tugu	Rendah
873.969808	2.186	Liat & lumpung berdebu	[0 - 5] %	Daerah urban	0.55	Tugu	16.37	K. Jebi	0.02	0.05	Kec. Tugu	Rendah
313.905419	0.502	Liat & lumpung berdebu	[0 - 5] %	Daerah urban	0.55	Tugu	16.37	K. Jebi	0.01	0.03	Kec. Tugu	Rendah
305.953028	0.138	Liat & lumpung berdebu	[0 - 5] %	Padang rumput	0.3	Tugu	16.37	K. Beji	0	0	Kec. Tugu	Rendah
190.927581	0.025	Liat & lumpung berdebu	[0 - 5] %	Padang rumput	0.3	Tugu	16.37	K. Jebi	0	0	Kec. Tugu	Rendah
746.316685	1.123	Liat & lumpung berdebu	[0 - 5] %	Daerah urban	0.55	Tugu	16.37	K. Jebi	0.01	0.01	Kec. Tugu	Sedang
4650.769036	23.034	Liat & lumpung berdebu	[0 - 5] %	Daerah urban	0.55	Tugu	16.37	K. Jebi	0.23	0.58	Kec. Karangn	Rendah
46.425115	0	Liat & lumpung berdebu	[0 - 5] %	Tanah pertanian	0.5	Tugu	16.37	K. Jebi	0	0	Kec. Karangn	Rendah
19.697768	0	Liat & lumpung berdebu	[0 - 5] %	Tanah pertanian	0.5	Tugu	16.37	K. Jebi	0	0	Kec. Karangn	Rendah
1163.323395	2.475	Liat & lumpung berdebu	[0 - 5] %	Tanah pertanian	0.5	Tugu	16.37	K. Jebi	0.02	0.05	Kec. Karangn	Rendah
137.516432	0.004	Liat & lumpung berdebu	[0 - 5] %	Tanah pertanian	0.5	Tugu	16.37	K. Jebi	0	0	Kec. Karangn	Rendah
0.000513	0	Liat & lumpung berdebu	[0 - 5] %	Tanah pertanian	0.5	Tugu	16.37	K. Jebi	0.17	0.39	Kec. Tugu	Rendah
2897.09743	18.825	Liat & lumpung berdebu	[0 - 5] %	Tanah pertanian	0.5	Tugu	16.37	K. Jebi	0.03	0.08	Kec. Karangn	Rendah
1074.168009	3.494	Liat & lumpung berdebu	[0 - 5] %	Daerah urban	0.55	Tugu	16.37	K. Jebi	0.05	0.13	Kec. Karangn	Rendah
1166.971716	5.004	Liat & lumpung berdebu	[0 - 5] %	Tanah pertanian	0.5	Tugu	16.37	K. Jebi	0	0	Kec. Karangn	Rendah
30.629591	0.004	Liat & lumpung berdebu	[0 - 5] %	Tanah pertanian	0.5	Tugu	16.37	K. Jebi	0	0	Kec. Karangn	Rendah
101.245327	0.033	Liat & lumpung berdebu	[0 - 5] %	Tanah pertanian	0.5	Tugu	16.37	K. Jebi	0.03	0.07	Kec. Karangn	Rendah
884.483122	3.022	Liat & lumpung berdebu	[0 - 5] %	Tanah pertanian	0.5	Tugu	16.37	K. Jebi	0.1	0.23	Kec. Karangn	Rendah
2162.767417	9.539	Liat & lumpung berdebu	[0 - 5] %	Tanah pertanian	0.55	Tugu	16.37	K. Beji	0	0	Kec. Tugu	Rendah
231.877478	0.298	Liat & lumpung berdebu	[0 - 5] %	Daerah urban	0.55	Tugu	16.37	K. Beji	0	0	Kec. Tugu	Rendah
202.620752	0.135	Liat & lumpung berdebu	[0 - 5] %	Tanah pertanian	0.5	Tugu	16.37	K. Beji	0	0	Kec. Tugu	Rendah
1703.503836	2.431	Liat & lumpung berdebu	[0 - 5] %	Tanah pertanian	0.5	Tugu	16.37	K. Beji	0.02	0.05	Kec. Tugu	Rendah
808.627674	15.383	Liat & lumpung berdebu	[0 - 5] %	Tanah pertanian	0.5	Tugu	16.37	K. Beji	0.15	0.34	Kec. Tugu	Rendah
261.622206	0.187	Liat & lumpung berdebu	[0 - 5] %	Daerah urban	0.55	Tugu	16.37	K. Jebi	0	0	Kec. Karangn	Rendah
226.017203	0.002	Liat & lumpung berdebu	[0 - 5] %	Daerah urban	0.55	Tugu	16.37	K. Jebi	0	0	Kec. Karangn	Rendah
541.089645	0.381	Liat & lumpung berdebu	[0 - 5] %	Daerah urban	0.55	Tugu	16.37	K. Beji	0	0	Kec. Tugu	Rendah
308.826688	0.391	Liat & lumpung berdebu	[0 - 5] %	Padang rumput	0.3	Tugu	16.37	K. Beji	0	0	Kec. Tugu	Rendah
911.582804	0.661	Liat & lumpung berdebu	[0 - 5] %	Padang rumput	0.3	Tugu	16.37	K. Jebi	0.01	0.01	Kec. Karangn	Rendah
180.595401	0.116	Liat & lumpung berdebu	[0 - 5] %	Padang rumput	0.3	Tugu	16.37	K. Jebi	0	0	Kec. Karangn	Rendah
1361.182198	4.143	Liat & lumpung berdebu	[0 - 5] %	Padang rumput	0.3	Tugu	16.37	K. Jebi	0.04	0.05	Kec. Karangn	Rendah
50.406565	0.012	Liat & lumpung berdebu	[0 - 5] %	Padang rumput	0.3	Tugu	16.37	K. Jebi	0	0	Kec. Tugu	Rendah
321.616302	0.482	Liat & lumpung berdebu	[0 - 5] %	Padang rumput	0.3	Tugu	16.37	K. Jebi	0	0	Kec. Tugu	Rendah
855.428651	3.811	Liat & lumpung berdebu	[0 - 5] %	Padang rumput	0.3	Tugu	16.37	K. Jebi	0.29	0.73	Kec. Karangn	Sedang
855.379272	3.868	Liat & lumpung berdebu	[0 - 5] %	Padang rumput	0.3	Tugu	16.37	K. Jebi	0.21	0.53	Kec. Karangn	Sedang
713.063283	2.165	Liat & lumpung berdebu	[0 - 5] %	Daerah urban	0.55	Tugu	16.37	K. Jebi	0.04	0.05	Kec. Tugu	Rendah
509.469169	1.124	Liat & lumpung berdebu	[0 - 5] %	Daerah urban	0.55	Jabung	8.44	K. Jebi	0.02	0.03	Kec. Karangn	Rendah
1224.041894	3.517	Liat & lumpung berdebu	[0 - 5] %	Daerah urban	0.55	Tugu	16.37	K. Jebi	0.01	0.03	Kec. Karangn	Rendah
1784.591004	7.728	Liat & lumpung berdebu	[0 - 5] %	Daerah urban	0.55	Tugu	16.37	K. Jebi	0.08	0.2	Kec. Karangn	Rendah
319.673789	0.564	Liat & lumpung berdebu	[0 - 5] %	Daerah urban	0.55	Tugu	16.37	K. Jebi	0.01	0.03	Kec. Karangn	Rendah
4903.39544	20.721	Liat & lumpung berdebu	[0 - 5] %	Daerah urban	0.55	Tugu	16.37	K. Jebi	0.29	0.73	Kec. Karangn	Sedang
5270.983303	26.585	Liat & lumpung berdebu	[0 - 5] %	Daerah urban	0.55	Tugu	16.37	K. Jebi	0.21	0.53	Kec. Karangn	Sedang
425.233824	0.9	Liat & lumpung berdebu	[0 - 5] %	Daerah urban	0.55	Tugu	16.37	K. Jebi	0.01	0.03	Kec. Tugu	Rendah
5620.419282	17.856	Liat & lumpung berdebu	[0 - 5] %	Daerah urban	0.55	Tugu	16.37	K. Jebi	0.16	0.45	Kec. Karangn	Sedang
1223.275515	5.885	Liat & lumpung berdebu	[0 - 5] %	Daerah urban	0.55	Tugu	16.37	K. Jebi	0.08	0.15	Kec. Karangn	Rendah
855.507663	3.166	Liat & lumpung berdebu	[0 - 5] %	Daerah urban	0.55	Bagong	6.92	K. Beji	0.03	0.03	Kec. Karangn	Rendah
42.921477	0.007	Liat & lumpung berdebu	[0 - 5] %	Daerah urban	0.55	Tugu	16.37	K. Beji	0	0	Kec. Tugu	Rendah
1335.795552	2.549	Liat & lumpung berdebu	[0 - 5] %	Daerah urban	0.55	Tugu	16.37	K. Beji	0.03	0.08	Kec. Tugu	Rendah
221.872147	0.015	Liat & lumpung berdebu	[0 - 5] %	Daerah urban	0.55	Tugu	16.37	K. Beji	0	0	Kec. Tugu	Rendah
1043.969722	3.07	Liat & lumpung berdebu	[0 - 5] %	Daerah urban	0.55	Tugu	16.37	K. Beji	0.03	0.08	Kec. Tugu	Rendah
357.619649	0.02	Liat & lumpung berdebu	[0 - 5] %	Daerah urban	0.55	Tugu	16.37	K. Beji	0	0	Kec. Tugu	Rendah
1.352178	0	Liat & lumpung berdebu	[0 - 5] %	Daerah urban	0.55	Tugu	16.37	K. Jebi	0	0	Kec. Tugu	Rendah
380.745978	0.484	Liat & lumpung berdebu	[0 - 5] %	Daerah urban	0.55	Tugu	16.37	K. Jebi	0	0	Kec. Tugu	Rendah
19.539696	0.002	Liat & lumpung berdebu	[0 - 5] %	Daerah urban	0.55	Tugu	16.37	K. Beji	0	0	Kec. Tugu	Rendah
358.826906	0.301	Liat & lumpung berdebu	[0 - 5] %	Daerah urban	0.55	Tugu	16.37	K. Beji	0	0	Kec. Tugu	Rendah
4343.663443	23.984	Liat & lumpung berdebu	[0 - 5] %	Daerah urban	0.55	Tugu	16.37	K. Beji	0.24	0.6	Kec. Tugu	Sedang
1827.851035	9.787	Liat & lumpung berdebu	[0 - 5] %	Daerah urban	0.55	Tugu	16.37	K. Beji	0.1	0.25	Kec. Tugu	Sedang
15.059124	0.001	Liat & lumpung berdebu	[0 - 5] %	Daerah urban	0.55	Tugu	16.37	K. Beji	0	0	Kec. Tugu	Rendah
1054.251348	2.028	Liat & lumpung berdebu	[0 - 5] %	Daerah urban	0.55	Tugu	16.37	K. Beji	0.02	0.05	Kec. Tugu	Rendah
311.1515488	0.032	Liat & lumpung berdebu	[0 - 5] %	Daerah urban	0.55	Tugu	16.37	K. Beji	0	0	Kec. Tugu	Rendah
113.20581	0.005	Liat & lumpung berdebu	[0 - 5] %	Daerah urban	0.55	Tugu	16.37	K. Beji	0	0	Kec. Tugu	Rendah
325.172428	0.016	Liat & lumpung berdebu	[0 - 5] %	Daerah urban	0.55	Tugu	16.37	K. Beji	0	0	Kec. Tugu	Rendah
2659.203363	21.8	Liat & lumpung berdebu	[0 - 5] %	Daerah urban	0.55	Tugu	16.37	K. Beji	0.22	0.55	Kec. Tugu	Sedang
250.894726	0.023	Liat & lumpung berdebu	[0 - 5] %	Daerah urban	0.55	Tugu	16.37	K. Jebi	0	0	Kec. Tugu	Rendah
78.573172	0.002	Liat & lumpung berdebu	[0 - 5] %	Tanah pertanian	0.5	Jabung	8.44	K. Jebi	0	0	Kec. Karangn	Rendah
7.290083	0	Liat & lumpung berdebu	[0 - 5] %	Tanah pertanian	0.5	Jabung	8.44	K. Jebi	0	0	Kec. Karangn	Rendah
77.688381	0.003	Liat & lumpung berdebu	[0 - 5] %	Tanah pertanian	0.5	Tugu	16.37	K. Jebi	0	0	Kec. Karangn	Rendah
54.413064	0.004	Liat & lumpung berdebu	[0 - 5] %	Tanah pertanian	0.5	Tugu	16.37	K. Jebi	0	0	Kec. Karangn	Rendah
102.963423	0.004	Liat & lumpung berdebu	[0 - 5] %	Tanah pertanian	0.5	Tugu	16.37	K. Jebi	0	0	Kec. Karangn	Rendah
80.756445	0.008	Liat & lumpung berdebu	[0 - 5] %	Tanah pertanian	0.5	Tugu	16.37	K. Jebi	0	0	Kec. Karangn	Rendah
301.743255	0.02	Liat & lumpung berdebu	[0 - 5] %	Tanah pertanian	0.5	Tugu	16.37	K. Jebi	0	0	Kec. Karangn	Rendah
91.163244	0.008	Liat & lumpung berdebu	[0 - 5] %	Tanah pertanian	0.5	Tugu	16.37	K. Jebi	0	0	Kec. Karangn	Rendah
3459.835515	17.771	Liat & lumpung berdebu	[0 - 5] %	Tanah pertanian	0.5	Tugu	16.37	K. Jebi	0.18	0.41	Kec. Karangn	Sedang
9.461748	0.001	Liat & lumpung berdebu	[0 - 5] %	Tanah pertanian	0.5	Tugu	16.37	K. Jebi	0	0	Kec. Karangn	Rendah
63.69117	0	Liat & lumpung berdebu	[0 - 5] %	Tanah pertanian	0.5	Tugu	16.37	K. Jebi	0	0	Kec. Karangn	Rendah
90.782403	0	Liat & lumpung berdebu	[0 - 5] %	Tanah pertanian	0.5	Tugu	16.37	K. Jebi	0	0	Kec. Karangn	Rendah
4271.363581	18.012	Liat & lumpung berdebu	[0 - 5] %	Tanah pertanian	0.5	Tugu	16.37	K. Jebi	0.18	0.41	Kec. Karangn	Sedang
236.45079	0.016	Liat & lumpung berdebu	[0 - 5] %	Tanah pertanian	0.5	Tugu	16.37	K. Jebi	0	0	Kec. Karangn	Rendah
20.079667	0.001	Liat & lumpung berdebu	[0 - 5] %	Tanah pertanian	0.5	Tugu	16.37	K. Jebi	0	0	Kec. Karangn	Rendah
9.032249	0.001	Liat & lumpung berdebu	[0 - 5] %	Tanah pertanian	0.5	Tugu	16.37	K. Jebi	0	0	Kec. Karangn	Rendah
74.530184	0.001	Liat & lumpung berdebu	[0 - 5] %	Tanah pertanian	0.5	Tugu	16.37	K. Jebi	0	0	Kec. Karangn	Rendah
6.721977	0	Liat & lumpung berdebu	[0 - 5] %	Tanah pertanian	0.5	Tugu	16.37	K. Jebi	0	0	Kec. Karangn	Rendah
9.027272	0	Liat & lumpung berdebu	[0 - 5] %	Tanah pertanian	0.5	Tugu	16.37	K. Jebi	0	0	Kec. Karangn	Rendah
52.848288	0.003	Liat & lumpung berdebu	[0 - 5] %	Tanah pertanian	0.5	Tugu	16.37	K. Jebi	0	0	Kec. Karangn	Rendah
52.319845	0.001	Liat & lumpung berdebu	[0 - 5] %	Tanah pertanian	0.5	Tugu	16.37	K. Jebi	0	0	Kec. Karangn	Rendah
41.509178	0	Liat & lumpung berdebu	[0 - 5] %	Tanah pertanian	0.5	Tugu	16.37	K. Jebi	0	0	Kec. Karangn	Rendah
28.6172509	0.002	Liat & lumpung berdebu	[0 - 5] %	Tanah pertanian	0.5	Tugu	16.37	K. Jebi	0	0	Kec. Karangn	Rendah
1156.573954	3.128	Liat & lumpung berdebu	[0 - 5] %	Tanah pertanian	0.5	Tugu	16.37	K. Jebi	0.03	0.03	Kec. Karangn	Rendah
104.846215	0.002	Liat & lumpung berdebu	[0 - 5] %	Tanah pertanian	0.5	Tugu	16.37	K. Jebi	0	0	Kec. Karangn	Rendah
132.856406	0.008	Liat & lumpung berdebu	[0 - 5] %	Tanah pertanian	0.5	Tugu	16.37	K. Jebi	0	0	Kec. Karangn	Rendah
28.011199	0.002	Liat & lumpung berdebu	[0 - 5] %	Tanah pertanian	0.5	Tugu	16.37	K. Jebi	0	0	Kec. Karangn	Rendah
83.138142	0.002	Liat & lumpung berdebu	[0 - 5] %	Tanah pertanian	0.5	Tugu	16.37	K. Jebi	0	0	Kec. Karangn	Rendah
133.096581	0.008	Liat & lumpung berdebu	[0 - 5] %	Tanah pertanian	0.5	Tugu	16.37	K. Jebi	0	0	Kec. Karangn	Rendah
1198.153824	6.691	Liat & lumpung berdebu	[0 - 5] %	Tanah pertanian	0.5	Tugu	16.37	K. Jebi	0.07	0.16	Kec. Tugu	Rendah
115.765073	0.002	Liat & lumpung berdebu	[0 - 5] %	Tanah pertanian	0.5	Tugu	16.37	K. Jebi	0	0	Kec. Tugu	Rendah
88.836546	0.006	Liat & lumpung berdebu	[0 - 5] %	Tanah pertanian	0.5	Tugu	16.37	K. Jebi	0	0	Kec. Tugu	Rendah
80.717032	0.002	Liat & lumpung berdebu	[0 - 5] %	Tanah pertanian	0.5	Tugu	16.37	K. Beji	0	0	Kec. Tugu	Rendah
1.486559	0	Liat & lumpung berdebu	[0 - 5] %	Tanah pertanian	0.5	Tugu	16.37	K. Beji	0	0	Kec. Tugu	Rendah
34.016073	0.002	Liat & lumpung berdebu	[0 - 5] %	Tanah pertanian	0.5	Tugu	16.37	K. Beji	0	0	Kec. Tugu	Rendah
950.035112	4.052	Liat & lumpung berdebu	[0 - 5] %	Tanah pertanian	0.5	Tugu	16.37	K. Beji	0.04	0.09	Kec. Tugu	Rendah
627.854086	1.446	Liat & lumpung berdebu	[0 - 5] %</									

101.070422	0.043	Liat & lempung berdebu	[0 - 5] %	Tanah pertanian	0.5	Tugu	16.37	K. Jati	0	0	Rendah
323.342463	0.04	Liat & lempung berdebu	[0 - 5] %	Tanah pertanian	0.5	Tugu	16.37	K. Beji	0	0	Rendah
7490.024717	113.083	Liat & lempung berdebu	[0 - 5] %	Tanah pertanian	0.5	Tugu	16.37	K. Jati	3.6	8.19	Tinggi
346.316675	0.183	Liat & lempung berdebu	[0 - 5] %	Tanah pertanian	0.5	Tugu	16.37	K. Jati	3.6	8.19	Tinggi
21046.64859	246.562	Liat & lempung berdebu	[0 - 5] %	Tanah pertanian	0.5	Jabung	8.44	K. Jati	0.01	0.01	Rendah
684.848816	0.855	Liat & lempung berdebu	[0 - 5] %	Tanah pertanian	0.5	Jabung	8.44	K. Jati	0.01	0.01	Rendah
628.41515	0.047	Liat & lempung berdebu	[0 - 5] %	Tanah pertanian	0.5	Tugu	16.37	K. Beji	0	0	Rendah
222.343372	3.013	Liat & lempung berdebu	[0 - 5] %	Tanah pertanian	0.5	Tugu	16.37	K. Jati	0.03	0.07	Rendah
1166.099335	3.073	Liat & lempung berdebu	[0 - 5] %	Tanah pertanian	0.5	Tugu	16.37	K. Beji	0.08	0.18	Rendah
1302.769699	7.507	Liat & lempung berdebu	[0 - 5] %	Tanah pertanian	0.5	Tugu	16.37	K. Beji	0.02	0.03	Rendah
745.707897	1.745	Liat & lempung berdebu	[0 - 5] %	Daerah urban	0.55	Kampak	9.72	K. Tawing	0.05	0.04	Rendah
93.615156	0.008	Liat & lempung berdebu	[0 - 5] %	Daerah urban	0.55	Kampak	9.72	K. Tawing	0.05	0.07	Rendah
1274.3403	5.414	Liat & lempung berdebu	[0 - 5] %	Daerah urban	0.55	Kampak	9.72	K. Tawing	0.03	0.04	Rendah
1356.502223	3.49	Liat & lempung berdebu	[0 - 5] %	Daerah urban	0.55	Kampak	9.72	K. Tawing	0.09	0.13	Rendah
2676.132241	6.647	Liat & lempung berdebu	[0 - 5] %	Daerah urban	0.55	Kampak	9.72	K. Tawing	0	0	Rendah
131.070958	0.009	Liat & lempung berdebu	[0 - 5] %	Daerah urban	0.55	Kampak	9.72	K. Tawing	0.03	0.04	Rendah
57.539889	3.279	Liat & lempung berdebu	[0 - 5] %	Daerah urban	0.55	Kampak	9.72	K. Tawing	0.05	0.07	Rendah
940.790655	3.279	Liat & lempung berdebu	[0 - 5] %	Daerah urban	0.55	Kampak	9.72	K. Tawing	0.05	0.07	Rendah
631.744729	1.571	Liat & lempung berdebu	[0 - 5] %	Daerah urban	0.55	Kampak	9.72	K. Tawing	0.05	0.07	Rendah
870.128692	3.903	Liat & lempung berdebu	[0 - 5] %	Daerah urban	0.55	Kampak	9.72	K. Tawing	0	0	Rendah
190.676961	0.052	Liat & lempung berdebu	[0 - 5] %	Daerah urban	0.55	Kampak	9.72	K. Tawing	0	0	Rendah
10.238147	0	Liat & lempung berdebu	[0 - 5] %	Hutan	0.3	Kampak	9.72	K. Tawing	0.29	0.24	Rendah
1290.906681	0.286	Liat & lempung berdebu	[0 - 5] %	Hutan	0.3	Kampak	9.72	K. Tawing	0.29	0.24	Rendah
76.715434	3.44	Liat & lempung berdebu	[0 - 5] %	Hutan	0.3	Kampak	9.72	K. Tawing	0.29	0.24	Rendah
1857.450708	3.44	Liat & lempung berdebu	[0 - 5] %	Hutan	0.3	Kampak	9.72	K. Tawing	0.29	0.24	Rendah
1210.89654	3.535	Liat & lempung berdebu	[0 - 5] %	Hutan	0.3	Kampak	9.72	K. Tawing	0.29	0.24	Rendah
5054.598986	14.774	Liat & lempung berdebu	[0 - 5] %	Hutan	0.3	Kampak	9.72	K. Tawing	0.29	0.24	Rendah
3531.565288	10.459	Liat & lempung berdebu	[0 - 5] %	Hutan	0.3	Kampak	9.72	K. Tawing	0.29	0.24	Rendah
523.874931	0.277	Liat & lempung berdebu	[0 - 5] %	Hutan	0.3	Kampak	9.72	K. Tawing	0.29	0.24	Rendah
7.72572	0	Liat & lempung berdebu	[0 - 5] %	Hutan	0.3	Kampak	9.72	K. Tawing	0.29	0.24	Rendah
57.782285	0.001	Liat & lempung berdebu	[0 - 5] %	Hutan	0.3	Kampak	9.72	K. Tawing	0.29	0.24	Rendah
76.715434	0.007	Liat & lempung berdebu	[0 - 5] %	Hutan	0.3	Kampak	9.72	K. Tawing	0.29	0.24	Rendah
1857.450708	3.44	Liat & lempung berdebu	[0 - 5] %	Hutan	0.3	Kampak	9.72	K. Tawing	0.29	0.24	Rendah
1210.89654	3.535	Liat & lempung berdebu	[0 - 5] %	Hutan	0.3	Kampak	9.72	K. Tawing	0.29	0.24	Rendah
950.538251	0.163	Liat & lempung berdebu	[0 - 5] %	Padang rumput	0.55	Kampak	9.72	K. Tawing	0	0	Rendah
39.776189	0.002	Liat & lempung berdebu	[0 - 5] %	Daerah urban	0.55	Kampak	9.72	K. Tawing	0.01	0.01	Rendah
730.288362	1.313	Liat & lempung berdebu	[0 - 5] %	Daerah urban	0.55	Kampak	9.72	K. Tawing	0	0	Rendah
100.204336	0.004	Liat & lempung berdebu	[0 - 5] %	Daerah urban	0.55	Kampak	9.72	K. Tawing	0.01	0.01	Rendah
764.65253	0.933	Liat & lempung berdebu	[0 - 5] %	Daerah urban	0.55	Kampak	9.72	K. Tawing	0.01	0.01	Rendah
828.610355	1.8	Liat & lempung berdebu	[0 - 5] %	Daerah urban	0.55	Kampak	9.72	K. Tawing	0.02	0.03	Rendah
1461.045449	3.689	Liat & lempung berdebu	[0 - 5] %	Daerah urban	0.55	Kampak	9.72	K. Tawing	0.01	0.01	Rendah
153.874955	1.409	Liat & lempung berdebu	[0 - 5] %	Daerah urban	0.55	Kampak	9.72	K. Tawing	0.01	0.01	Rendah
467.882258	1.418	Liat & lempung berdebu	[0 - 5] %	Daerah urban	0.55	Kampak	9.72	K. Tawing	0	0	Rendah
214.845157	0.243	Liat & lempung berdebu	[0 - 5] %	Daerah urban	0.55	Kampak	9.72	K. Tawing	0.01	0.01	Rendah
496.571892	1.202	Liat & lempung berdebu	[0 - 5] %	Daerah urban	0.55	Kampak	9.72	K. Tawing	0.01	0.01	Rendah
335.075802	0.652	Liat & lempung berdebu	[0 - 5] %	Tanah pertanian	0.55	Kampak	9.72	K. Tawing	0.66	0.89	Tinggi
628.875946	6.624	Liat & lempung berdebu	[0 - 5] %	Daerah urban	0.55	Kampak	9.72	K. Tawing	0.01	0.01	Rendah
136.489149	0.101	Liat & lempung berdebu	[0 - 5] %	Padang rumput	0.3	Kampak	9.72	K. Tawing	0	0	Rendah
982.730202	3.322	Liat & lempung berdebu	[0 - 5] %	Padang rumput	0.3	Kampak	9.72	K. Tawing	0.03	0.02	Rendah
153.874955	0.009	Liat & lempung berdebu	[0 - 5] %	Padang rumput	0.3	Kampak	9.72	K. Tawing	0	0	Rendah
153.874955	1.418	Liat & lempung berdebu	[0 - 5] %	Padang rumput	0.3	Kampak	9.72	K. Tawing	0.01	0.01	Rendah
467.882258	1.418	Liat & lempung berdebu	[0 - 5] %	Padang rumput	0.3	Kampak	9.72	K. Tawing	0	0	Rendah
214.845157	0.243	Liat & lempung berdebu	[0 - 5] %	Daerah urban	0.55	Kampak	9.72	K. Tawing	0	0	Rendah
496.571892	1.202	Liat & lempung berdebu	[0 - 5] %	Daerah urban	0.55	Kampak	9.72	K. Tawing	0.01	0.01	Rendah
335.075802	0.652	Liat & lempung berdebu	[0 - 5] %	Daerah urban	0.55	Kampak	9.72	K. Tawing	0.02	0.03	Rendah
628.875946	6.624	Liat & lempung berdebu	[0 - 5] %	Daerah urban	0.55	Kampak	9.72	K. Tawing	0.05	0.07	Rendah
900.423682	1.824	Liat & lempung berdebu	[0 - 5] %	Daerah urban	0.55	Kampak	9.72	K. Tawing	0.05	0.07	Rendah
1461.045449	3.689	Liat & lempung berdebu	[0 - 5] %	Daerah urban	0.55	Kampak	9.72	K. Tawing	0.06	0.06	Rendah
153.874955	1.409	Liat & lempung berdebu	[0 - 5] %	Daerah urban	0.55	Kampak	9.72	K. Tawing	0.04	0.03	Rendah
1367.877421	4.284	Liat & lempung berdebu	[0 - 5] %	Padang rumput	0.3	Kampak	9.72	K. Tawing	0	0	Rendah
213.803955	0.003	Liat & lempung berdebu	[0 - 5] %	Padang rumput	0.3	Kampak	9.72	K. Tawing	0.03	0.02	Rendah
884.273842	3.065	Liat & lempung berdebu	[0 - 5] %	Padang rumput	0.3	Kampak	9.72	K. Tawing	0.03	0.02	Rendah
7055.102269	30.373	Liat & lempung berdebu	[0 - 5] %	Padang rumput	0.3	Kampak	9.72	K. Tawing	0	0	Rendah
442.454005	0.225	Liat & lempung berdebu	[0 - 5] %	Padang rumput	0.3	Kampak	9.72	K. Tawing	0	0	Rendah
54.756957	0.012	Liat & lempung berdebu	[0 - 5] %	Padang rumput	0.3	Kampak	9.72	K. Tawing	0	0	Rendah
210.072346	0.253	Liat & lempung berdebu	[0 - 5] %	Padang rumput	0.3	Kampak	9.72	K. Tawing	0	0	Rendah
292.825383	0.051	Liat & lempung berdebu	[0 - 5] %	Daerah urban	0.55	Kampak	9.72	K. Tawing	0	0	Rendah
295.962676	0.543	Liat & lempung berdebu	[0 - 5] %	Daerah urban	0.55	Kampak	9.72	K. Tawing	0.01	0.01	Rendah
1058.104531	3.067	Liat & lempung berdebu	[0 - 5] %	Daerah urban	0.55	Kampak	9.72	K. Tawing	0.03	0.04	Rendah
642.682962	0.391	Liat & lempung berdebu	[0 - 5] %	Daerah urban	0.55	Kampak	9.72	K. Tawing	0	0	Rendah
47.241862	0.004	Liat & lempung berdebu	[0 - 5] %	Daerah urban	0.55	Kampak	9.72	K. Tawing	0	0	Rendah
1731.028765	6.188	Liat & lempung berdebu	[0 - 5] %	Tanah pertanian	0.5	Kampak	9.72	K. Tawing	0.06	0.08	Rendah
595.476815	1.703	Liat & lempung berdebu	[0 - 5] %	Daerah urban	0.55	Kampak	9.72	K. Tawing	0.02	0.03	Rendah
165.840282	0.033	Liat & lempung berdebu	[0 - 5] %	Daerah urban	0.55	Kampak	9.72	K. Tawing	0.02	0.03	Rendah
1601.303108	5.897	Liat & lempung berdebu	[0 - 5] %	Daerah urban	0.55	Kampak	9.72	K. Tawing	0.06	0.09	Rendah
896.001778	1.84	Liat & lempung berdebu	[0 - 5] %	Daerah urban	0.55	Kampak	9.72	K. Tawing	0.02	0.03	Rendah
105.754331	0.006	Liat & lempung berdebu	[0 - 5] %	Daerah urban	0.55	Kampak	9.72	K. Tawing	0	0	Rendah
633.789342	2.456	Liat & lempung berdebu	[0 - 5] %	Daerah urban	0.55	Kampak	9.72	K. Tawing	0.02	0.03	Rendah
709.501942	1.784	Liat & lempung berdebu	[0 - 5] %	Daerah urban	0.55	Kampak	9.72	K. Tawing	0.02	0.03	Rendah
76.810251	0.007	Liat & lempung berdebu	[0 - 5] %	Hutan	0.3	Kampak	9.72	K. Tawing	0	0	Rendah
67.879187	0.003	Liat & lempung berdebu	[0 - 5] %	Hutan	0.3	Kampak	9.72	K. Tawing	0	0	Rendah
165.840282	0.033	Liat & lempung berdebu	[0 - 5] %	Hutan	0.3	Kampak	9.72	K. Tawing	0	0	Rendah
93.069643	0.011	Liat & lempung berdebu	[0 - 5] %	Hutan	0.3	Kampak	9.72	K. Tawing	0	0	Rendah
92.469721	0.02	Liat & lempung berdebu	[0 - 5] %	Hutan	0.3	Kampak	9.72	K. Tawing	0	0	Rendah
14.078698	0	Liat & lempung berdebu	[0 - 5] %	Hutan	0.3	Kampak	9.72	K. Tawing	0	0	Rendah
359.317643	0.08	Liat & lempung berdebu	[0 - 5] %	Hutan	0.3	Kampak	9.72	K. Tawing	0	0	Rendah
169.151284	0.039	Liat & lempung berdebu	[0 - 5] %	Hutan	0.3	Kampak	9.72	K. Tawing	0	0	Rendah
31.277093	0.004	Liat & lempung berdebu	[0 - 5] %	Hutan	0.3	Kampak	9.72	K. Tawing	0	0	Rendah
182.691593	0.018	Liat & lempung berdebu	[0 - 5] %	Hutan	0.3	Kampak	9.72	K. Tawing	0	0	Rendah
84.608728	0.002	Liat & lempung berdebu	[0 - 5] %	Hutan	0.3	Kampak	9.72	K. Tawing	0	0	Rendah
3312.551028	29.067	Liat & lempung berdebu	[0 - 5] %	Hutan	0.3	Kampak	9.72	K. Tawing	0.36	0.31	Rendah
2108.808016	10.04	Liat & lempung berdebu	[0 - 5] %	Hutan	0.3	Kampak	9.72	K. Tawing	0.38	0.31	Rendah
2019.275502	4.657	Liat & lempung berdebu	[0 - 5] %	Hutan	0.3	Kampak	9.72	K. Tawing	0.05	0.04	Rendah
239.464371	0.35	Liat & lempung berdebu	[0 - 5] %	Hutan	0.3	Kampak	9.72	K. Tawing	0	0	Rendah
29.064713	0.003	Liat & lempung berdebu	[0 - 5] %	Hutan	0.3	Kampak	9.72	K. Tawing	0	0	Rendah
475.958972	1.287	Liat & lempung berdebu	[0 - 5] %	Daerah urban	0.55	Kampak	9.72	K. Tawing	0.01	0.01	Rendah
501.018433	1.169	Liat & lempung berdebu	[0 - 5] %	Daerah urban	0.55	Kampak	9.72	K. Tawing	0.01	0.01	Rendah
68.458449	0.007	Liat & lempung berdebu	[0 - 5] %	Daerah urban	0.55	Kampak	9.72	K. Tawing	0	0	Rendah
548.428026	1.391	Liat & lempung berdebu	[0 - 5] %	Daerah urban	0.55	Kampak	9.72	K. Tawing	0.01	0.01	Rendah
223.452697	0.044	Liat & lempung berdebu	[0 - 5] %	Daerah urban	0.55	Kampak	9.72	K. Tawing	0	0	Rendah
1038.991162	2.575	Liat & lempung berdebu	[0 - 5] %	Daerah urban	0.55	Kampak	9.72	K. Tawing	0.03	0.04	Rendah
895.9426	0.53	Liat & lempung berdebu	[0 - 5] %	Daerah urban	0.55	Kampak	9.72	K. Tawing	0.01	0.01	Rendah
261.136997	0.03	Liat & lempung berdebu	[0 - 5] %	Daerah urban	0.55	Kampak	9.72	K. Tawing	0.01	0.01	Rendah
19.03891	0	Liat & lempung berdebu	[0 - 5] %	Daerah urban	0.55	Kampak	9.72	K. Tawing	0.01	0.01	Rendah
262.40704	0.474	Liat &									




31.478127	0.004	Lat & lempung berdebu	0-51%	Daerah urban	0.55	Kampak	9.72	K. Tawing	0	0	0.04	Kec. Gandusani	Rendah
870.88489	2.606	Lat & lempung berdebu	0-51%	Tanah pertanian	0.5	Kampak	9.72	K. Tawing	0	0	0	Kec. Gandusani	Rendah
37.633003	0.001	Lat & lempung berdebu	0-51%	Tanah pertanian	0.5	Kampak	9.72	K. Tawing	0	0	0	Kec. Gandusani	Rendah
28.17392	0.004	Lat & lempung berdebu	0-51%	Tanah pertanian	0.5	Kampak	9.72	K. Tawing	0	0	0	Kec. Gandusani	Rendah
60.599272	0.004	Lat & lempung berdebu	0-51%	Tanah pertanian	0.5	Kampak	9.72	K. Tawing	0	0	0	Kec. Gandusani	Rendah
18.327546	0.001	Lat & lempung berdebu	0-51%	Tanah pertanian	0.5	Kampak	9.72	K. Tawing	0	0	0	Kec. Gandusani	Rendah
29.842852	0.001	Lat & lempung berdebu	0-51%	Tanah pertanian	0.5	Kampak	9.72	K. Tawing	0	0	0	Kec. Gandusani	Rendah
14.289814	0	Lat & lempung berdebu	0-51%	Tanah pertanian	0.5	Kampak	9.72	K. Tawing	0	0	0	Kec. Gandusani	Rendah
60.859582	0.002	Lat & lempung berdebu	0-51%	Tanah pertanian	0.5	Kampak	9.72	K. Tawing	0.72	0.97	0	Kec. Gandusani	Tinggi
47.93.594613	69.361	Lat & lempung berdebu	0-51%	Tanah pertanian	0.5	Kampak	9.72	K. Tawing	0.72	0.97	0	Kec. Gandusani	Tinggi
882.989099	2.639	Lat & lempung berdebu	0-51%	Tanah pertanian	0.5	Kampak	9.72	K. Tawing	0.72	0.97	0.97	Kec. Kampak	Tinggi
125.280938	0.012	Lat & lempung berdebu	0-51%	Tanah pertanian	0.5	Kampak	9.72	K. Tawing	0.72	0.72	0	Kec. Gandusani	Rendah
36.980448	0.002	Lat & lempung berdebu	0-51%	Tanah pertanian	0.5	Kampak	9.72	K. Tawing	0.02	0.03	0	Kec. Gandusani	Rendah
782.524039	2.296	Lat & lempung berdebu	0-51%	Tanah pertanian	0.5	Kampak	9.72	K. Tawing	0.01	0.01	0	Kec. Gandusani	Rendah
525.511757	0.512	Lat & lempung berdebu	0-51%	Tanah pertanian	0.5	Kampak	9.72	K. Tawing	0	0	0	Kec. Gandusani	Rendah
103.478976	0.015	Lat & lempung berdebu	0-51%	Tanah pertanian	0.5	Kampak	9.72	K. Tawing	0	0	0	Kec. Gandusani	Rendah
33.9892724	0.002	Lat & lempung berdebu	0-51%	Tanah pertanian	0.5	Kampak	9.72	K. Tawing	0	0	0	Kec. Gandusani	Rendah
22.16.093559	12.485	Lat & lempung berdebu	0-51%	Daerah urban	0.55	Kampak	9.72	K. Tawing	0.12	0.16	0	Kec. Gandusani	Rendah
505.52922	1.147	Lat & lempung berdebu	0-51%	Daerah urban	0.55	Kampak	9.72	K. Tawing	0.01	0.01	0	Kec. Gandusani	Rendah
212.854514	0.001	Lat & lempung berdebu	0-51%	Daerah urban	0.55	Kampak	9.72	K. Tawing	0.01	0.01	0	Kec. Gandusani	Rendah
718.49172	0.556	Lat & lempung berdebu	0-51%	Daerah urban	0.55	Kampak	9.72	K. Tawing	0.02	0.03	0.03	Kec. Gandusani	Rendah
856.285679	2.142	Lat & lempung berdebu	0-51%	Daerah urban	0.55	Kampak	9.72	K. Tawing	0.02	0.03	0.03	Kec. Gandusani	Rendah
114.3.92834	1.666	Lat & lempung berdebu	0-51%	Daerah urban	0.55	Kampak	9.72	K. Tawing	0.11	0.16	0	Kec. Gandusani	Rendah
1455.218222	11.225	Lat & lempung berdebu	0-51%	Padang rumput	0.3	Kampak	9.72	K. Tawing	0	0	0	Kec. Gandusani	Rendah
4.1.280453	0.004	Lat & lempung berdebu	0-51%	Padang rumput	0.3	Kampak	9.72	K. Tawing	0	0	0	Kec. Gandusani	Rendah
489.831175	0.145	Lat & lempung berdebu	0-51%	Padang rumput	0.3	Kampak	9.72	K. Tawing	0	0	0	Kec. Gandusani	Rendah
143.989115	0.003	Lat & lempung berdebu	0-51%	Padang rumput	0.3	Kampak	9.72	K. Tawing	0	0	0	Kec. Gandusani	Rendah
70.408359	0.007	Lat & lempung berdebu	0-51%	Padang rumput	0.3	Kampak	9.72	K. Tawing	0.08	0	0.08	Kec. Gandusani	Rendah
30.51.070287	7.942	Lat & lempung berdebu	0-51%	Padang rumput	0.3	Kampak	9.72	K. Tawing	0	0	0	Kec. Gandusani	Rendah
278.377903	0.385	Lat & lempung berdebu	0-51%	Padang rumput	0.3	Kampak	9.72	K. Tawing	0	0	0	Kec. Gandusani	Rendah
1151.141189	1.835	Lat & lempung berdebu	0-51%	Daerah urban	0.55	Widoro	8.65	K. Ngasin	0.02	0.03	0.03	Kec. Gandusani	Rendah
773.242298	2.91	Lat & lempung berdebu	0-51%	Daerah urban	0.55	Widoro	8.65	K. Ngasin	0.03	0.04	0.04	Kec. Gandusani	Rendah
742.801222	2.632	Lat & lempung berdebu	0-51%	Daerah urban	0.55	Widoro	8.65	K. Ngasin	0.03	0.04	0.04	Kec. Gandusani	Rendah
597.208336	0.934	Lat & lempung berdebu	0-51%	Daerah urban	0.55	Widoro	8.65	K. Ngasin	0.01	0	0	Kec. Gandusani	Rendah
271.723541	0.232	Lat & lempung berdebu	0-51%	Daerah urban	0.55	Widoro	8.65	K. Ngasin	0	0	0	Kec. Gandusani	Rendah
5.370011	0	Lat & lempung berdebu	0-51%	Daerah urban	0.55	Widoro	8.65	K. Ngasin	0	0	0.04	Kec. Gandusani	Rendah
42.29.819569	26.553	Lat & lempung berdebu	0-51%	Daerah urban	0.55	Widoro	8.65	K. Ngasin	0.03	0.02	0	Kec. Gandusani	Rendah
507.810419	1.268	Lat & lempung berdebu	0-51%	Daerah urban	0.55	Widoro	8.65	K. Ngasin	0.18	0.22	0	Kec. Gandusani	Rendah
58.114417	0.005	Lat & lempung berdebu	0-51%	Daerah urban	0.55	Widoro	8.65	K. Ngasin	0.02	0.02	0	Kec. Gandusani	Rendah
141.929384	0.089	Lat & lempung berdebu	0-51%	Daerah urban	0.55	Widoro	8.65	K. Ngasin	0.03	0.04	0	Kec. Gandusani	Rendah
922.301049	2.633	Lat & lempung berdebu	0-51%	Daerah urban	0.55	Widoro	8.65	K. Ngasin	0	0	0	Kec. Gandusani	Rendah
325.71601	0.421	Lat & lempung berdebu	0-51%	Tanah pertanian	0.5	Kampak	9.72	K. Tawing	0	0	0	Kec. Gandusani	Rendah
24.1.983873	0.042	Lat & lempung berdebu	0-51%	Tanah pertanian	0.5	Kampak	9.72	K. Tawing	0	0	0	Kec. Gandusani	Rendah
151.428208	0.034	Lat & lempung berdebu	0-51%	Tanah pertanian	0.5	Kampak	9.72	K. Tawing	0.01	0.01	0.01	Kec. Gandusani	Rendah
548.78914	1.317	Lat & lempung berdebu	0-51%	Tanah pertanian	0.5	Kampak	9.72	K. Tawing	0	0	0	Kec. Gandusani	Rendah
143.447778	0.023	Lat & lempung berdebu	0-51%	Tanah pertanian	0.5	Kampak	9.72	K. Tawing	0	0	0	Kec. Gandusani	Rendah
640.451161	0.094	Lat & lempung berdebu	0-51%	Tanah pertanian	0.5	Kampak	9.72	K. Tawing	0	0	0	Kec. Gandusani	Rendah
11.610758	0	Lat & lempung berdebu	0-51%	Tanah pertanian	0.5	Kampak	9.72	K. Tawing	0	0	0	Kec. Gandusani	Rendah
5.301148	0	Lat & lempung berdebu	0-51%	Tanah pertanian	0.5	Kampak	9.72	K. Tawing	0	0	0	Kec. Gandusani	Rendah
2.945994	0	Lat & lempung berdebu	0-51%	Tanah pertanian	0.5	Kampak	9.72	K. Tawing	0	0	0	Kec. Gandusani	Rendah
78.72241	0.002	Lat & lempung berdebu	0-51%	Tanah pertanian	0.5	Kampak	9.72	K. Tawing	0	0	0	Kec. Gandusani	Rendah
46.542471	0.005	Lat & lempung berdebu	0-51%	Tanah pertanian	0.5	Kampak	9.72	K. Tawing	0	0	0	Kec. Gandusani	Rendah
278.983832	0.113	Lat & lempung berdebu	0-51%	Tanah pertanian	0.5	Kampak	9.72	K. Tawing	0	0	0	Kec. Gandusani	Rendah
324.884814	0.034	Lat & lempung berdebu	0-51%	Tanah pertanian	0.5	Kampak	9.72	K. Tawing	0	0	0	Kec. Gandusani	Rendah
154.205822	0.022	Lat & lempung berdebu	0-51%	Tanah pertanian	0.5	Kampak	9.72	K. Tawing	0	0	0	Kec. Gandusani	Rendah
337.897124	0.023	Lat & lempung berdebu	0-51%	Tanah pertanian	0.5	Kampak	9.72	K. Tawing	0	0	0	Kec. Gandusani	Rendah
239.010292	0.034	Lat & lempung berdebu	0-51%	Tanah pertanian	0.5	Kampak	9.72	K. Tawing	0.04	0.05	0.04	Kec. Gandusani	Rendah
287.272739	0.044	Lat & lempung berdebu	0-51%	Tanah pertanian	0.5	Kampak	9.72	K. Tawing	0.05	0.04	0.04	Kec. Gandusani	Rendah
477.57594	0.078	Lat & lempung berdebu	0-51%	Tanah pertanian	0.5	Widoro	8.65	K. Tawing	0.11	0.09	0.09	Kec. Gandusani	Rendah
542.249894	1.593	Lat & lempung berdebu	0-51%	Tanah pertanian	0.5	Widoro	8.65	K. Tawing	0	0	0	Kec. Gandusani	Rendah
3317.280954	17.58	Lat & lempung berdebu	0-51%	Tanah pertanian	0.5	Widoro	8.65	K. Ngasin	0.02	0.03	0.03	Kec. Gandusani	Rendah
180.717239	0.073	Lat & lempung berdebu	0-51%	Tanah pertanian	0.5	Widoro	8.65	K. Ngasin	0.01	0.01	0.01	Kec. Gandusani	Rendah
768.78216	1.688	Lat & lempung berdebu	0-51%	Tanah pertanian	0.5	Widoro	8.65	K. Tawing	0.02	0.02	0.02	Kec. Gandusani	Rendah
220.855401	1.569	Lat & lempung berdebu	0-51%	Tanah pertanian	0.5	Widoro	8.65	K. Ngasin	0.03	0.03	0.03	Kec. Gandusani	Rendah
5131.980887	53.244	Lat & lempung berdebu	0-51%	Tanah pertanian	0.5	Widoro	8.65	K. Ngasin	0.02	0	0	Kec. Gandusani	Rendah
1316.635944	3.922	Lat & lempung berdebu	0-51%	Tanah pertanian	0.5	Kampak	9.72	K. Tawing	0.04	0.05	0.04	Kec. Gandusani	Tinggi
1021.287983	4.633	Lat & lempung berdebu	0-51%	Padang rumput	0.3	Kampak	9.72	K. Tawing	0.05	0.04	0.04	Kec. Gandusani	Rendah
1430.014687	10.839	Lat & lempung berdebu	0-51%	Padang rumput	0.3	Kampak	9.72	K. Tawing	0.11	0.09	0.09	Kec. Gandusani	Rendah
549.304468	1.37	Lat & lempung berdebu	0-51%	Daerah urban	0.55	Widoro	8.65	K. Ngasin	0.01	0.01	0.01	Kec. Gandusani	Rendah
841.430616	3.827	Lat & lempung berdebu	0-51%	Daerah urban	0.55	Kampak	9.72	K. Ngasin	0.04	0.06	0.06	Kec. Gandusani	Rendah
724.828504	6.78	Lat & lempung berdebu	0-51%	Daerah urban	0.55	Widoro	8.65	K. Ngasin	0.07	0.09	0.09	Kec. Gandusani	Rendah
208.455441	1.589	Lat & lempung berdebu	0-51%	Daerah urban	0.55	Widoro	8.65	K. Ngasin	0.02	0	0	Kec. Gandusani	Rendah
89.624328	0.041	Lat & lempung berdebu	0-51%	Daerah urban	0.55	Widoro	8.65	K. Ngasin	0	0	0.5	Kec. Gandusani	Sedang
4298.559831	37.841	Lat & lempung berdebu	0-51%	Daerah urban	0.55	Widoro	8.65	K. Ngasin	0.38	0.01	0.01	Kec. Gandusani	Rendah
789.333548	2.739	Lat & lempung berdebu	0-51%	Daerah urban	0.55	Widoro	8.65	K. Tawing	0.03	0.03	0.04	Kec. Gandusani	Rendah
448.552343	1.035	Lat & lempung berdebu	0-51%	Daerah urban	0.55	Widoro	8.65	K. Tawing	0.01	0.01	0.01	Kec. Gandusani	Rendah
12.166131	0	Lat & lempung berdebu	0-51%	Daerah urban	0.55	Kampak	9.72	K. Tawing	0	0	0	Kec. Gandusani	Rendah
210.167631	0.038	Lat & lempung berdebu	0-51%	Daerah urban	0.55	Kampak	9.72	K. Tawing	0	0	0	Kec. Gandusani	Rendah
534.245448	1.548	Lat & lempung berdebu	0-51%	Daerah urban	0.55	Kampak	9.72	K. Tawing	0.01	0.01	0.01	Kec. Gandusani	Rendah
317.897982	0.522	Lat & lempung berdebu	0-51%	Daerah urban	0.55	Kampak	9.72	K. Ngasin	0.01	0.01	0.01	Kec. Gandusani	Rendah
494.432357	0.996	Lat & lempung berdebu	0-51%	Daerah urban	0.55	Kampak	9.72	K. Tawing	0.01	0.01	0.01	Kec. Gandusani	Rendah
581.983814	0.034	Lat & lempung berdebu	0-51%	Daerah urban	0.55	Kampak	9.72	K. Tawing	0	0	0	Kec. Gandusani	Rendah
260.083426	0.021	Lat & lempung berdebu	0-51%	Daerah urban	0.55	Kampak	9.72	K. Tawing	0	0	0	Kec. Gandusani	Rendah
130.917817	0.006	Lat & lempung berdebu	0-51%	Daerah urban	0.55	Kampak	9.72	K. Tawing	0	0	0	Kec. Gandusani	Rendah
231.509416	0.169	Lat & lempung berdebu	0-51%	Daerah urban	0.55	Widoro	8.65	K. Ngasin	0	0	0.04	Kec. Gandusani	Rendah
872.287124	3.342	Lat & lempung berdebu	0-51%	Daerah urban	0.55	Widoro	8.65	K. Ngasin	0	0	0	Kec. Gandusani	Rendah
246.46514	0.188	Lat & lempung berdebu	0-51%	Daerah urban	0.55	Widoro	8.65	K. Ngasin	0	0	0	Kec. Gandusani	Rendah
106.282817	0.019	Lat & lempung berdebu	0-51%	Daerah urban	0.55	Widoro	8.65	K. Ngasin	0	0	0	Kec. Gandusani	Rendah
298.158913	0.231	Lat & lempung berdebu	0-51%	Daerah urban	0.55	Widoro	8.65	K. Ngasin	0	0	0	Kec. Gandusani	Rendah
231.971723	0.146	Lat & lempung berdebu	0-51%	Daerah urban	0.55	Widoro	8.65	K. Tawing	0	0	0	Kec. Gandusani	Rendah
1281.2116	5.3331	Lat & lempung berdebu	0-51%	Daerah urban	0.55	Widoro	8.65	K. Ngasin	0.05	0.07	0.07	Kec. Gandusani	Rendah
1918.735979	12.304	Lat & lempung berdebu	0-51%	Daerah urban	0.55	Widoro	8.65	K. Ngasin	0.12	0.18	0.18	Kec. Gandusani	Rendah
2410.3859389	21.534	Lat & lempung berdebu	0-51%	Daerah urban	0.55	Widoro							

INSTITUT TEKNOLOGI NASIONAL
JL. Bend. Sigura-gura no. 2
MALANG

Nama : Atet Sindu
 Nim : 9825031
 Jurusan : Teknik Geodesi
 Dosen Pembimbing : Ir. Agus Suharyanto, M. Eng, Ph.D

DAFTAR ASISTENSI TUGAS AKHIR

IDENTIFIKASI LOKASI BANJIR DENGAN
MEMANFAATKAN SISTEM INFORMASI GEOGRAFIS




Tanggal	Keterangan	Tanda tangan
7-02-'05	<ul style="list-style-type: none"> ○ Sampai dimana H akan dilakukannya di samping ini 	
12/105 /02	<ul style="list-style-type: none"> ○ Dengan ke Bol. <u>IV</u> - judul pember - Diagram alir penelitian ke 2 (gambar 3.2) diperbaiki. 	
10/105 /3	<ul style="list-style-type: none"> ○ Data yg dikumpulkan bentuk, bentuk, format, register. <p style="margin-left: 40px;">Edit !</p> <p style="margin-left: 40px;">↓</p> <p style="margin-left: 40px;">ID + atribut joint Item.</p> <p style="margin-left: 40px;">↓</p> <p style="margin-left: 40px;">ppt :</p> <p style="margin-left: 40px;">Ukuran contour polidra utasagar yg kecil.</p>	

INSTITUT TEKNOLOGI NASIONAL
JL. Bend. Sigura-gura no. 2
MALANG

Nama : Atet Sindu
 Nim : 9825031
 Jurusan : Teknik Geodesi
 Dosen Pembimbing : Ir. Agus Suharyanto, M. Eng, Ph.D

DAFTAR ASISTENSI TUGAS AKHIR

ANALISIS DEBIT ALIRAN PERMUKAAN DENGAN
MEMANFAATKAN SISTEM INFORMASI GEOGRAFIS

Tanggal	Keterangan	Tanda tangan
16/105 /3	<ul style="list-style-type: none"> ⊙ Semua peta yg di gunakan lampirkan ⊙ Beri cover setiap yg kecil untuk : <ul style="list-style-type: none"> - Peta unstr lahan - Peta debit - Peta potensi debit 	
16/105 /3	<ul style="list-style-type: none"> ⊙ Kumpulan dari awal/paleir ⊙ Buat kesimpulan 	
19/105 /3	<ul style="list-style-type: none"> ⊙ Hubungan antara teks lampiran (gambar, tabel, dll) dengan teks. 	
7/105 /4	<ul style="list-style-type: none"> ⊙ Tanah + lereng <div style="margin-left: 100px;"> <p style="text-align: center;">↓</p> <p style="text-align: center;">+ Duna (lahan)</p> </div>	<div style="display: flex; align-items: center; justify-content: center;"> <div style="font-size: 3em; margin-right: 10px;">}</div> <div style="text-align: left;"> <p>kontribusi kecil.</p> </div> </div>



+ hujan → Q.

INSTITUT TEKNOLOGI NASIONAL
JL. Bend. Sigura-gura no. 2
MALANG

Nama : Atet Sindu
Nim : 9825031
Jurusan : Teknik Geodesi
Dosen Pembimbing : Ir. Agus Suharyanto, M. Eng, Ph.D

DAFTAR ASISTENSI TUGAS AKHIR

ANALISIS DEBIT ALIRAN PERMUKAAN DENGAN
MEMANFAATKAN SISTEM INFORMASI GEOGRAFIS






Tanggal	Keterangan	Tanda tangan
11/10T /14	○ Bunt - Kata kengantar - Daftar Isi - Daftar Gambar - -" - Tabel - -" - Lampiran ⇒ ACC: univ rijid	 

INSTITUT TEKNOLOGI NASIONAL
JL. Bend. Sigura-gura no. 2
MALANG

Nama : Atet Sindu
Nim : 9825031
Jurusan : Teknik Geodesi
Dosen Pembimbing : Ir. D.K. Sunarya, MS. Tis

DAFTAR ASISTENSI TUGAS AKHIR

ANALISIS DEBIT ALIRAN PERMUKAAN DENGAN
MEMANFAATKAN SISTEM INFORMASI GEOGRAFIS

Tanggal	Keterangan	Tanda tangan
08.03.05	Sempurnakan bab 1 & 4	
10.03.05	Computa ke bab III	
28.03.05	Sempurnakan bab III terutama pejelasan flow chart. serta di tambah helimot	
29.03.05	Sempurnakan bab pembahasa	
30.03.05	Sempurnakan pembahasa & kesimpulan - Jelaskan semua bab - Tambal Campiran - Acc	
30.03.05	Acc jilid	