

**PEMANFAATAN SISTEM INFORMASI GEOGRAFIS UNTUK
MENGEVALUASI PERUBAHAN PENGGUNAAN LAHAN
TERHADAP RENCANA TATA RUANG WILAYAH
(Studi Kasus : Kabupaten Pasuruan)**



TUGAS AKHIR

**Oleh :
FIRDAUS FAHMI
97.25.064**



**JURUSAN TEKNIK GEODESI
FAKULTAS TEKNIK SIPIL DAN PERENCANAAN
INSTITUT TEKNOLOGI NASIONAL
MALANG
2005**

1994
1995
1996
1997
1998
1999
2000
2001
2002
2003
2004
2005
2006
2007
2008
2009
2010
2011
2012
2013
2014
2015
2016
2017
2018
2019
2020
2021
2022
2023
2024
2025
2026
2027
2028
2029
2030
2031
2032
2033
2034
2035
2036
2037
2038
2039
2040
2041
2042
2043
2044
2045
2046
2047
2048
2049
2050
2051
2052
2053
2054
2055
2056
2057
2058
2059
2060
2061
2062
2063
2064
2065
2066
2067
2068
2069
2070
2071
2072
2073
2074
2075
2076
2077
2078
2079
2080
2081
2082
2083
2084
2085
2086
2087
2088
2089
2090
2091
2092
2093
2094
2095
2096
2097
2098
2099
2100

1994
1995
1996
1997
1998
1999
2000
2001
2002
2003
2004
2005
2006
2007
2008
2009
2010
2011
2012
2013
2014
2015
2016
2017
2018
2019
2020
2021
2022
2023
2024
2025
2026
2027
2028
2029
2030
2031
2032
2033
2034
2035
2036
2037
2038
2039
2040
2041
2042
2043
2044
2045
2046
2047
2048
2049
2050
2051
2052
2053
2054
2055
2056
2057
2058
2059
2060
2061
2062
2063
2064
2065
2066
2067
2068
2069
2070
2071
2072
2073
2074
2075
2076
2077
2078
2079
2080
2081
2082
2083
2084
2085
2086
2087
2088
2089
2090
2091
2092
2093
2094
2095
2096
2097
2098
2099
2100

1994
1995
1996
1997
1998
1999
2000
2001
2002
2003
2004
2005
2006
2007
2008
2009
2010
2011
2012
2013
2014
2015
2016
2017
2018
2019
2020
2021
2022
2023
2024
2025
2026
2027
2028
2029
2030
2031
2032
2033
2034
2035
2036
2037
2038
2039
2040
2041
2042
2043
2044
2045
2046
2047
2048
2049
2050
2051
2052
2053
2054
2055
2056
2057
2058
2059
2060
2061
2062
2063
2064
2065
2066
2067
2068
2069
2070
2071
2072
2073
2074
2075
2076
2077
2078
2079
2080
2081
2082
2083
2084
2085
2086
2087
2088
2089
2090
2091
2092
2093
2094
2095
2096
2097
2098
2099
2100

(1994-2024)
1994
1995
1996
1997
1998
1999
2000
2001
2002
2003
2004
2005
2006
2007
2008
2009
2010
2011
2012
2013
2014
2015
2016
2017
2018
2019
2020
2021
2022
2023
2024

**PEMANFAATAN SISTEM INFORMASI GEOGRAFIS
UNTUK MENGEVALUASI PERUBAHAN PENGGUNAAN
LAHAN TERHADAP RENCANA TATA RUANG WILAYAH
(Studi Kasus : Kabupaten Pasuruan)**

TUGAS AKHIR

Diajukan Guna Memenuhi Persyaratan Dalam
Mencapai Gelar Sarjana S – 1 Teknik Geodesi

Oleh :


FIRDAUS FAHMI

97.25.064


Mengetahui :

Dosen Pembimbing I

Dosen Pembimbing II




(Ir. Deddy Kurnia Sunaryo, MS. Tis)



(Ir. Agus Darpono, MT)

Ketua Jurusan Teknik Geodesi S – 1



(Ir. Deddy Kurnia Sunaryo, MS. Tis)

Dipertahankan di depan Panitia Penguji Tugas Akhir Jurusan Teknik Geodesi S – 1, Fakultas Teknik Sipil dan Perencanaan, Institut Teknologi Nasional Malang, dan diterima sebagian dari syarat-syarat guna memperoleh gelar sarjana S – 1 Teknik Geodesi.

Pada hari / tanggal : Kamis / 23 September 2004

Panitia Ujian Tugas Akhir

Ketua



(Ir. Agustina Nurul Hidayati., MTP)
Dekan F.T.S.P

Sekretaris



(Ir. Deddy Kurnia Sunaryo, MS. Tis)
Ketua Jurusan Teknik Geosesi S – 1


Anggota Penguji

Penguji I




(Ir. Rinto Sasongko, MT)

Penguji II



(Ir. Deddy Kurnia Sunaryo, MS. Tis)

Penguji III



(Ir. Mohammad Nurhadi, MT)

Allah tidak membebani seseorang melainkan sesuai dengan kesanggupannya. Ia mendapat pahala (dari kebajikan) yang diusahakannya dan ia mendapat siksa (dari kejahatan) yang dikerjakannya. (Mereka berdoa): “Ya Tuhan kami, janganlah Engkau hukum kami jika kami lupa atau bersalah. Ya Tuhan kami, janganlah Engkau bebankan kepada kami beban yang berat sebagaimana Engkau bebankan kepada orang-orang yang sebelum kami. Ya Tuhan kami, janganlah Engkau pikulkan kepada kami apa yang tak sanggup kami memikulnya. Beri ma’afilah kami; ampunilah kami; dan rahmatilah kami. Engkaulah Penolong kami, maka tolonglah kami terhadap kaum yang kafir”.

(QS. Al Baqarah : 286).

“Janganlah kamu bersikap lemah, dan janganlah (pula) kamu bersedih hati, padahal kamulah orang-orang yang paling tinggi (derajatnya), jika kamu orang-orang yang beriman”.

(QS. Ali Imran : 139).

Sebuah perjuangan panjang

Fahmi persembahkan untuk :

- ◆ Bapak Nur Hussein & Ibu Maemanah
- ◆ Kakek Misra & Nenek Mariam
- ◆ Kak Yanto, Kak Tety & Mahmud
- ◆ Fenny ku tersayang

Ucapan terima kasih disampaikan kepada :

KELUARGA TANGERANG

Keluarga Kak Yanto & Mba Nuning (si kecil Hafiz & Isti), Keluarga Kak Dedy & Tete Tety (si kecil Banu & Vira), Keluarga Bapak Rosad & Ibu Umdiyah (Arif & Nisa), Keluarga Bapak Jahuri & Ibu Isyanah (Wahyudin, Darojah, Fatoni, Susi & Yuli).

KELUARGA TUMPANG

Bapak Mulyono & Ibu Sati, Bapak Irfan & Istri, terima kasih banyak atas segala bantuan do'a dan materinya.

KOST KERTOASRI 42

Bapak & Ibu kos tercinta, Fafan, Maman, Chakim, Eko, Naryo, Wacing, Yoppy, Ugie, Hari, Adit, Rafli, Firman, Unang, Titis & Rio.

KELUARGA KEBALEN

Bapak (Alm) & Ibu, Mas Udin, Arif, & semua keluarganya.

KELUARGA LAWANG

Bapak (Alm) & Ibu Narti, Mas Hudi, Mba Ning & Mba Ifah.

KAKAK TINGKAT '96

Mas Andy, Mas Dedy, Mas Andre, Mas Hery, Mas Fahmi, Mas Puguh & Mas Hendro terimakasih atas segala data dan bantuannya.

TEMAN-TEMAN '97

Bambang, Beni, Decky, Asyhari, Hirsan, Ika, Yuvi, Nanang, Andre, Ansar, Yoyo, Fafan, Ali, Memet, Wawan, Deta, Endi, Rofiq makasih banyak atas bantuan dan pinjaman catatan, buku, literature, modul, fotokopian, jurnal, uang dan nasehat, masukan, ilmu dll selama kuliah hingga selesainya pengerjaan tugas akhir ini

PRINTER CANON 8JC-1000SP & MOTOR DR 2195 KF

Yang slalu setia menemaniku saat suka dan duka

Semua teman, saudara, rekan, famili, sahabat, tetangga, jauh dan dekat yang tidak dapat disebutkan satu persatu

KATA PENGANTAR

Dengan memanjatkan puji dan syukur ke hadirat Allah SWT, penulis telah dapat menyelesaikan tugas akhir yang berjudul **“Pemanfaatan Sistem Informasi Geografis untuk Mengevaluasi Perubahan Penggunaan Lahan Terhadap Rencana Tata Ruang Wilayah”** dengan mengambil studi kasus di Kabupaten Pasuruan. Tugas akhir ini merupakan syarat untuk memperoleh gelar Sarjana S – 1 Teknik Geodesi Fakultas Teknik Sipil dan Perencanaan di Insitut Teknologi Nasional Malang.

Pada kesempatan ini penulis ingin menyampaikan ucapan terima kasih yang sebesar-besarnya kepada yang terhormat :

1. Bapak Dr. Ir. Abraham Lomi MSEE, selaku Rektor Institut Teknologi Nasional Malang.
2. Ibu Ir. Agustina Nurul Hidayati., MTP, selaku Dekan Fakultas Teknik Sipil dan Perencanaan Institut Teknologi Nasional Malang.
3. Bapak Ir. Deddy Kurnia Sunaryo, MS. Tis, selaku Ketua Jurusan Teknik Geodesi Institut Teknologi Nasional Malang sekaligus sebagai Dosen Pembimbing I, yang telah memberikan pengarahan dan bimbingan penulisan tugas akhir.
4. Bapak Ir. Agus Darpono, MT, selaku Dosen Pembimbing II, yang telah memberikan pengarahan dan bimbingan dalam penulisan tugas akhir.
5. Bapak Ir. Johanes Pradono. D, MSi, selaku Dosen Wali angkatan tahun 1997.
6. Kepala Bupati Kabupaten Pasuruan.
7. Kepala BAPPEDA Kabupaten Pasuruan.

Penulis menyadari bahwa masih banyak kekurangan dan keterbatasan dalam penyusunan tugas akhir ini, oleh karena itu sangat diharapkan adanya kritik dan saran yang bersifat membangun. Besar harapan penulis agar tugas akhir ini dapat bermanfaat bagi semua pihak.

Malang, Mei 2005

Penulis

DAFTAR ISI

Halaman Judul	i
Halaman Pengesahan	ii
Kata Pengantar	vi
Daftar Isi	viii
Daftar Gambar	xi
Dafar Tabel	xiii

BAB I PENDAHULUAN

I.1. Latar Belakang	1
I.2. Tujuan Penelitian	3
I.3. Rumusan Masalah	3
I.4. Batasan Masalah	3
I.5. Manfaat Penelitian	4
I.6. Metode Penulisan	4

BAB II DASAR TEORI

II.1. Pengertian Sistem Informasi Geografis	5
II.2. Konsep Dasar SIG	6
II.3. Komponen SIG	8
II.4. Desain Basis Data SIG	10
II.4.1. Basis Data Non Spasial	10
II.4.2. Basis Data Spasial	14
II.5. Analisis Data Dalam SIG	16
II.5.1. Organisasi Data Dalam SIG	16
II.5.2. Analisa Tumpang Susun (<i>Overlay</i>)	19
II.6. Rencana Tata Ruang Wilayah	22
II.6.1. Ruang	25
II.6.2. Wilayah	27
II.7. Penggunaan Lanah	27

II.8. Pelaksanaan Evaluasi	30
II.8.1. Konsep Pelaksanaan Evaluasi	31
II.8.2. Kriteria dan Metode Evaluasi	33

BAB III METODOLOGI PENELITIAN

III.1. Deskripsi Wilayah Penelitian	35
III.2. Data Penelitian	36
III.3. Alat Penelitian	37
III.4. Pelaksanaan Penelitian	38
III.4.1. Pengumpulan Data	41
III.4.2. Pemasukan Data Spasial	41
III.4.3. Pengeditan Hasil Digitasi	48
III.4.4. Eksport Peta ke Arc/Info	50
III.4.5. Mengimport Data dari DXF ke Arc/Info	51
III.4.6. Membangun Topologi	52
III.4.7. Mengoreksi dan Memperbaiki Topologi (<i>Editing</i>)	53
III.5. Desain Basis Data	57
III.5.1. Otomatisasi Data Atribut	59
III.5.2. Eksport Basis Data	61
III.5.3. Penggabungan Data	62
III.6. Analisa Data	63

BAB IV ANALISA DAN PEMBAHASAN

IV.1. Data Spasial	69
IV.2. Data Non Spasial/Atribut	72
IV.3. Overlay	75
IV.4. Analisa Perubahan Penggunaan Lahan Tahun 1992 dengan Penggunaan Lahan 2003	78
IV.5. Analisa Penyimpangan Penggunaan Lahan Tahun 2003 dengan RTRW	82

BAB V PENUTUP

V.1 Kesimpulan	87
V.2. Saran	88

DAFTAR PUSTAKA

LAMPIRAN I DATA SPASIAL PENGGUNAAN LAHAN

- Peta Batas Administrasi Kabupaten Pasuruan
- Peta Penggunaan Lahan Tahun 1992
- Peta Penggunaan Lahan Tahun 2003
- Peta Penggunaan Lahan RTRW Tahun 1994 – 2003
- Peta Perubahan Penggunaan Lahan Tahun 1992 – 2003
- Peta Penyimpangan Penggunaan Lahan Tahun 2003 dengan Penggunaan Lahan RTRW

LAMPIRAN II DATA ATRIBUT PENGGUNAAN LAHAN

- Data Atribut Perubahan Penggunaan Lahan Kecil
- Data Atribut Perubahan Penggunaan Lahan Besar
- Data Atribut Penyimpangan Penggunaan Lahan Kecil
- Data Atribut Penyimpangan Penggunaan Lahan Sedang
- Data Atribut Penyimpangan Penggunaan Lahan Besar

DAFTAR GAMBAR

Gambar	Teks	Halaman
2.1	Data vektor dan data raster pada SIG	7
2.2	Penyajian titik, garis dan poligon pada bidang datar X, Y	7
2.3	Manipulasi data SIG	9
2.4	Relasi satu ke satu	11
2.5	Relasi satu ke banyak	12
2.6	Relasi Banyak ke satu	12
2.7	Relasi Banyak ke banyak	13
2.8	Diagram obligatory dan non obligatory	13
2.9	Konfigurasi pemasukkan data pada basis data SIG	17
2.10	Pengelompokan konsep coverage pada basis data SIG	18
2.11	Operasional Overlay	21
3.1	Kabupaten Pasuruan dalam wilayah Jawa Timur	36
3.2	Diagram alir penelitian	40
3.3	Tampilan Program AutoCAD R 14.....	42
3.4	Tampilan Configuration Menu pada AutoCAD R 14	42
3.5	Pemilihan digitizer pada AutoCAD R 14	43
3.6	Tampilan konfigurasi tombol digitizer pada AutoCAD R 14	43
3.7	Tampilan hasil kalibrasi digitizer pada AutoCAD R 14	46
3.8	Pembuatan layer pada AutoCAD R 14	46
3.9	Sebelum dan sesudah dilakukan trim	49
3.10	Sebelum dan sesudah dilakukan extend	49
3.11	Export data ke format DXF pada AutoCAD R14	50
3.12	Sebelum dan setelah dilakukan editing Undershoot pada Arc/Info 3.5	54
3.13	Sebelum dan sesudah dilakukan editing Overshoot pada Arc/Info 3.5.....	55

3.14	Sebelum dan sesudah dilakukan editing pemberian label pada Arc/Info 3.5	55
3.15	Sebelum dan sesudah dilakukan perubahan nilai label pada Arc/Info 3.5	56
3.16	Sebelum dan sesudah dilakukan penghapusan label pada Arc/Info 3.5	56
3.17	Hubungan antar entitas	58
3.18	Diagram E – R	59
3.19	Tampilan pembuatan table pada Microsoft Access 2000 ...	60
3.20	Tampilan pengisian tabel pada Microsoft Access 2000	60
3.21	Tampilan eksport basis data pada Microsoft Access 2000 .	61
3.22	Tampilan proses penggabungan data pada ArcView 3.1	63
3.23	Diagram analisa overlay	64
3.24	Tampilan pilihan geoprocessing pada ArcView 3.1	66
3.25	Tampilan proses overlay menggunakan union pada ArcView 3.1	66
3.26	Hasil overlay dua buah coverage	67

DAFTAR TABEL

Tabel	Teks	Halaman
2.1	Contoh tabel penggunaan lahan	14
4.1	Nama Kecamatan.....	73
4.2	Jenis penggunaan lahan tahun 1992.....	74
4.3	Jenis penggunaan lahan tahun 2003.....	74
4.4	Jenis penggunaan lahan RTRW	75
4.5	Prosentase perubahan penggunaan lahan tahun 1992 terhadap tahun 2003	79
4.6	Perubahan jenis penggunaan lahan dari tahun 1992 sampai dengan tahun 2003	81
4.7	Luas perubahan penggunaan lahan existing tahun 2003 dengan penggunaan lahan Rencana Tata Ruang Wilayah ...	83

BAB I

PENDAHULUAN

I.1. Latar Belakang

Dengan adanya pertumbuhan penduduk, maka kebutuhan akan tanah juga akan meningkat, hal tersebut menyebabkan perubahan penggunaan lahan sesuai dengan tuntutan untuk memenuhi kebutuhan hidup. Disisi lain luas tanah relatif tetap, sedang perubahan penggunaan lahan adalah dinamis sehingga persaingan atas sebidang tanah untuk berbagai kegiatan pembangunan semakin tajam. (*I Made Sandy, 1977*).

Daerah yang belum terbangun di wilayah Kabupaten Pasuruan pada umumnya berupa tanah pertanian, sehingga intensitas perubahan penggunaan lahan diperkotaan sebagian besar berasal dari penggunaan lahan pertanian menjadi penggunaan lahan non pertanian, antara lain permukiman, perkantoran, pendidikan, perdagangan, industri dan lain sebagainya.

Suatu wilayah sebenarnya tanpa perencanaan juga akan berkembang, perkembangan suatu wilayah yang tanpa di rencanakan akan mengarah ke perkembangan yang liar, dengan kata lain tidak dapat mencapai tujuan pembangunan kota yang telah di rencanakan. Perubahan penggunaan lahan untuk

berbagai kepentingan sedapat mungkin harus di akomodasikan dengan memperhatikan kelestarian lingkungan, sehingga tidak menimbulkan masalah dikemudian hari atau penggunaannya dapat diarahkan sesuai dengan rencana tata ruang wilayah. Berdasarkan hal tersebut perlu adanya evaluasi penggunaan lahan terhadap Rencana Tata Ruang Wilayah (RTRW).

Untuk mengetahui perubahan penggunaan lahan, maka dibutuhkan teknologi dan sumberdaya manusia yang mampu menghasilkan dan menyampaikan informasi secara cepat, tepat, lengkap dan berkualitas. Kenyataanya bahwa pemberian informasi masih dilakukan secara terpisah yaitu antara informasi spasial dan informasi non spasial, sehingga penyajiannya menjadi kurang efektif. Seiring dengan kemajuan teknologi di bidang komputer dan kebutuhan masyarakat akan informasi yang lengkap dan mudah di dapat.

Oleh karena itu untuk lebih memudahkan didalam usaha mengevaluasi perubahan penggunaan lahan sehubungan dengan perkembangan suatu wilayah dan kesesuaiannya dengan rencana tata ruang wilayah dalam kurun waktu tertentu adalah dengan memanfaatkan Sistem Informasi Geografis (SIG).

I.2. Tujuan Penelitian

Adapun tujuan dari penelitian ini adalah:

1. Mengetahui perubahan penggunaan lahan kurun waktu tahun 1992 terhadap tahun 2003.
2. Mengevaluasi besarnya penyimpangan perubahan penggunaan lahan tahun 2003 dengan Rencana Tata Ruang Wilayah Kabupaten Pasuruan tahun 1994 – 2003.

I.3. Rumusan Masalah

Dengan menggunakan Sistem Informasi Geografis diharapkan mampu mengetahui perubahan penggunaan lahan tahun 1992 terhadap tahun 2003 dan mengevaluasi besarnya penyimpangan terhadap Rencana Tata Ruang Wilayah tahun 1994 – 2003 di wilayah Kabupaten Pasuruan.

I.4. Batasan Masalah

Pada penelitian ini dibatasi untuk mengetahui perubahan penggunaan lahan tahun 1992 terhadap penggunaan lahan tahun 2003 dan mengevaluasi besarnya penyimpangan penggunaan lahan terhadap Rencana Tata Ruang Wilayah Kabupaten Pasuruan tahun 1994 – 2003.

1.3. 1991-1992
The first year of the program was marked by a number of significant events. In 1991, the program was established and the first cohort of students began their studies. The program was designed to provide a comprehensive education in the field of [unintelligible]. The first year of the program was marked by a number of significant events. In 1991, the program was established and the first cohort of students began their studies. The program was designed to provide a comprehensive education in the field of [unintelligible].

1.4. 1993-1994
The second year of the program was marked by a number of significant events. In 1993, the program was expanded to include a number of new courses. The program was designed to provide a comprehensive education in the field of [unintelligible]. The second year of the program was marked by a number of significant events. In 1993, the program was expanded to include a number of new courses. The program was designed to provide a comprehensive education in the field of [unintelligible].

1.5. 1995-1996
The third year of the program was marked by a number of significant events. In 1995, the program was further expanded to include a number of new courses. The program was designed to provide a comprehensive education in the field of [unintelligible]. The third year of the program was marked by a number of significant events. In 1995, the program was further expanded to include a number of new courses. The program was designed to provide a comprehensive education in the field of [unintelligible].

I.5. Manfaat Penelitian

Dari hasil penelitian ini diharapkan dapat dimanfaatkan oleh Badan Perencanaan Pembangunan Daerah (BAPPEDA) untuk mengambil kebijakan dalam pengembangan wilayah di Kabupaten Pasuruan.

I.6. Metode Penulisan

Penulisan laporan penelitian tugas akhir ini menggunakan beberapa metode, dimana metode yang satu dengan yang lainnya saling terkait, yaitu:

1. *Studi Pustaka*, yaitu mencari bahan acuan berupa buku dan literatur yang berkaitan dengan Rencana Tata Ruang Wilayah dan aspek lain yang berkaitan, juga buku panduan untuk pengoperasian perangkat lunak yang digunakan untuk penelitian ini.
2. *Studi Lapangan*, yaitu dilaksanakan di wilayah Kabupaten Pasuruan Propinsi Jawa Timur.
3. *Studi Laboratorium*, yaitu dilakukan untuk mengolah data-data yang diperoleh dari beberapa sumber data dengan menggunakan komputer dan perangkat lunak sebagai pengolahan, analisa dan evaluasinya.

BAB II

DASAR TEORI

II.1. Pengertian Sistem Informasi Geografis

Sistem informasi geografis (SIG) merupakan teknologi terkini yang menggambarkan permukaan bumi dalam bentuk grafis dan dilengkapi dengan tabel yang mendekati dunia nyata. Kata kunci pada teknologi ini adalah 'geografis' yang artinya bahwa informasi yang ditampilkan oleh SIG selalu direferensikan dengan permukaan bumi.

Beberapa pengertian tentang Sistem Informasi Geografis yaitu:

1. SIG adalah suatu sistem komputer yang mampu dalam pengumpulan, penyimpanan, manipulasi, dan informasi disesuaikan secara geografis mampu untuk ditampilkan, (USGS).
2. SIG adalah suatu alat berbasis-komputer untuk memetakan dan meneliti hal-hal yang ada dan peristiwa yang terjadi di atas bumi. Teknologi SIG mengintegrasikan operasi basis data umum seperti *query* dan analisa statistik dengan visualisasi yang unik dan manfaat analisa mengenai ilmu bumi melalui peta, (ESRI).
3. SIG adalah suatu sistem perangkat keras komputer terintegrasi, perangkat lunak, dan berkaitan dengan topografis,

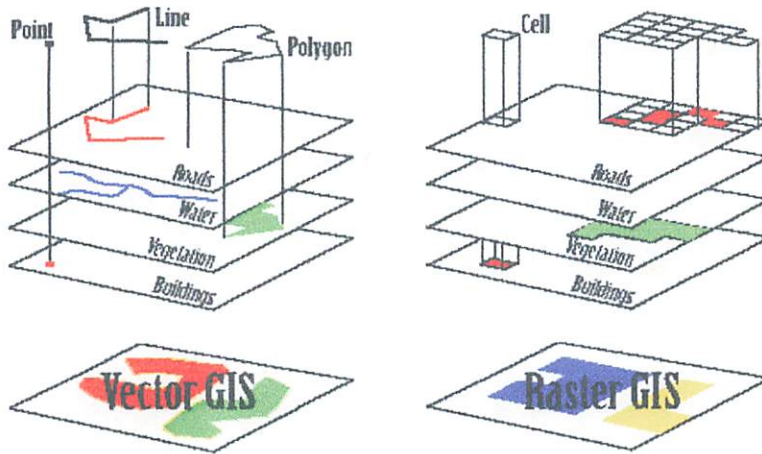
demografis, kegunaan, fasilitas, gambaran dan sumber daya data lain yang secara geografis disesuaikan, (*NASA*).

4. SIG adalah suatu sistem komputer untuk menyimpan, memanager, mengintegrasikan, menggerakkan, menganalisa dan menampilkan data direferensikan terhadap bumi. (*Donell*).

II.2. Konsep Dasar SIG

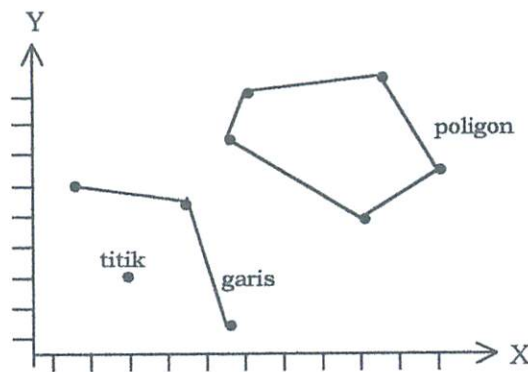
SIG dapat mengolah data bereferensi geografis dan memberi jawaban atas pertanyaan, termasuk lokasi, fenomena, perubahan yang terjadi, dampak dari suatu kejadian spesifik atau hubungan dan pola sistematis dari suatu daerah. Tidak seperti data lainnya, data dalam SIG cukup kompleks, karena harus mengandung unsur informasi tentang posisi, topologi dan atribut dari data tersebut.

Ditinjau dari segi penyimpanan data, maka SIG dikembangkan dalam dua jalur model konseptual yang utama, yaitu berdasarkan sistem vektor dan sistem raster. Kedua sistem ini merupakan fungsi posisi yang merupakan salah satu karakteristik dari data geografis seperti pada gambar 2.1 di bawah ini:



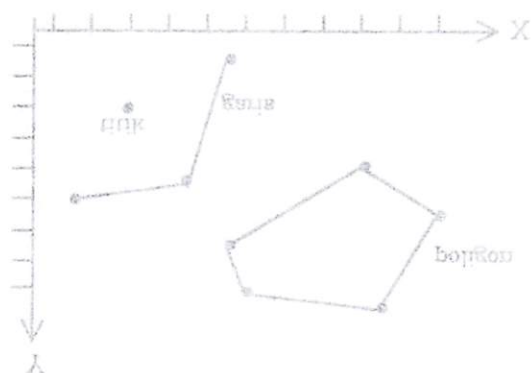
Gambar 2.1 Data vektor dan data raster pada SIG

Pada sistem vektor, fenomena geografis disajikan dalam bentuk point, garis, dan poligon. Sebuah titik dipresentasikan oleh koordinat tunggal (X,Y) , garis dipresentasikan dengan beberapa nilai koordinat yang mempunyai titik awal koordinat (X_1,Y_1) dan titik akhir koordinat (X_n,Y_n) . Sedangkan poligon dipresentasikan dalam bentuk segmen-segmen garis yang titik awal dan titik akhirnya berhimpit seperti terlihat pada gambar 2.2 berikut ini:



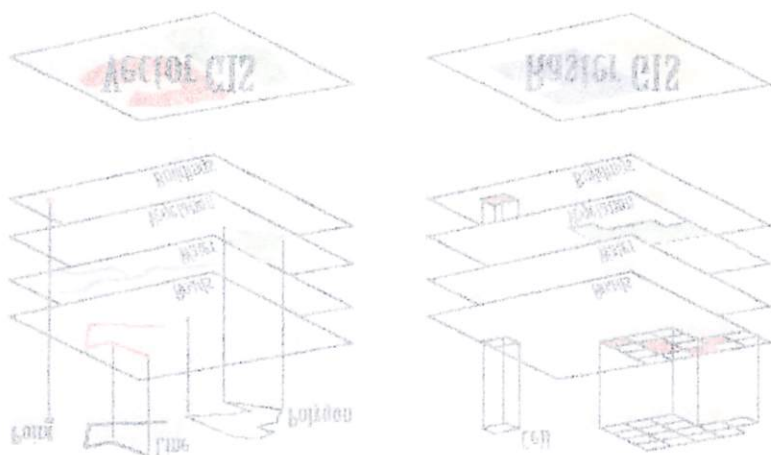
Gambar 2.2 Penyajian titik, garis dan poligon pada bidang datar X, Y

Gambar 5.3 Penjadwalan titik' garis dan polygon pada bidang datar X' Y



skrinnya berimplikasi seperti terlihat pada gambar 5.3 berikut ini:
 dengan bentuk segmen-segmen garis yang titik awal dan titik
 titik akhir koordinat (X^a, Y^a) . Sedangkan polygon direpresentasikan
 oleh koordinat yang mempunyai titik awal koordinat (X^1, Y^1) dan
 koordinat lainnya (X^2, Y^2) serta direpresentasikan dengan beberapa
 bentuk bentuk' garis' dan polygon. Seperti titik direpresentasikan oleh
 Pada sistem vektor' fenomena geografis digambarkan dengan

Gambar 5.1 Data vektor dan data raster pada GIS



Sedangkan pada sistem raster, fenomena geografi disimpan dalam bentuk pixel (*grid/raster*) yang sesuai dengan kenampakan. Setiap pixel mempunyai referensi pada kolom baris yang berisi satu nilai yang mewakili satu fenomena geografi. Pada sistem ini titik dinyatakan dalam bentuk grid atau sel tunggal, garis dinyatakan dengan beberapa sel yang mempunyai arah dan poligon dinyatakan dalam beberapa sel.

II.3. Komponen SIG

Komponen-komponen SIG terdiri dari:

1. Data Input

Data Input dalam SIG dapat berupa:

- a. Data dari foto udara
- b. Data dari penginderaan jauh dan image processing
- c. Data dari peta
- d. Data tabular
- e. Data suvery lapangan

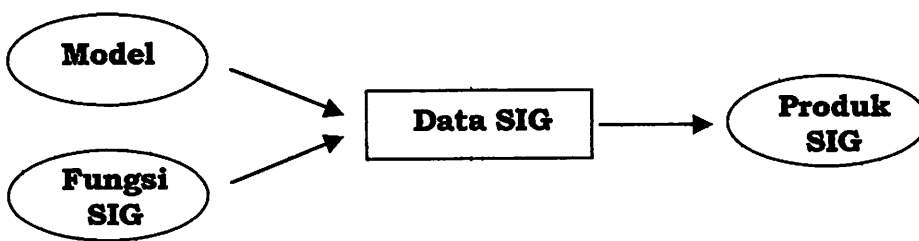
2. Penyimpanan dan pemanggilan data (*data manajemen*).

Fungsi manajemen data adalah untuk menyimpan data dalam basis data SIG dan untuk mendapat kembali database SIG. Dalam hal ini juga menyangkut organisasi dan mengatur data di dalam media penyimpanan data. Penampilan fungsi-fungsi tersebut tergantung pada bagaimana data diorganisasi atau

diatur di dalam media penyimpanan data (hardisk, CD Room, dan lain-lainnya).

3. Data manipulasi dan analisa.

Fungsi ini sangat penting sekali karena berfungsi untuk membentuk informasi dari SIG. Hasil dari SIG yang ditampilkan tergantung dari data manipulasi data dan analisa yang dilakukan. Pengguna ikut berperan dalam menentukan model dan analisa yang dihasilkan. Secara umum manipulasi data SIG dapat dilihat pada gambar 2.3. dibawah ini:



Gambar 2.3 Manipulasi data SIG

4. Tampilan Produk SIG.

Tampilan dari SIG merupakan hasil dari analisa yang dilakukan pengguna. Tampilan tersebut dapat ditampilkan dalam bentuk peta maupun tabel. Kedua-duanya dapat disajikan pada *hardcopy* (diatas kertas) dan *softcopy* (di dalam disket, *CD room*, dan lain-lain).

II.4. Desain Basis Data SIG

Basis data merupakan kumpulan data tentang suatu benda atau kejadian yang saling berhubungan sama lain (Waljiyanto, 2000). Dalam SIG, data dikelompokkan dalam dua bagian yaitu data spasial yang bereferensi geografis dan berkaitan dengan keruangan dan data non spasial (*data atribut*) yang menerangkan tentang data spasial tersebut. Sesuai dengan pengertian basis data maka data SIG tersebut saling berkaitan satu sama lain dan dapat disimpan, dikelola dan ditampilkan kembali bersama-sama antara data spasial dan non spasial sesuai dengan kebutuhan pengguna.

II.4.1. Basis Data Non Spasial

Basis data non spasial terdiri dari:

a. Entitas.

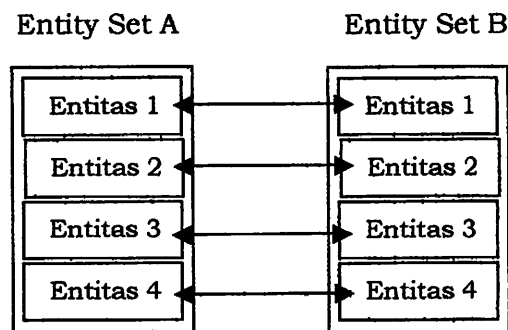
Entitas merupakan individu yang mewakili sesuatu yang nyata eksistensinya dan dapat dibedakan dengan yang lainnya (Prahasta, 2002). Seorang dosen, karyawan, jalan raya, mahasiswa merupakan contoh-contoh entitas. Sekumpulan dari entitas-entitas yang sama atau sejenis yang terdapat di dalam lingkup yang sama akan membentuk entitas set. Pada basis data spasial entitas biasanya dinyatakan dengan layer atau tema.

b. Relasi.

Relasi menunjukkan adanya hubungan atau keterkaitan antara suatu entitas dengan entitas lain yang berbeda, (Eddy Prahasta, 2002). Jika relasi jumlahnya banyak maka kumpulan semua relasi yang ada akan membentuk *relationship set* (sekumpulan atau himpunan relasi).

Ada beberapa macam relasi, yaitu:

1. Satu ke satu (*one to one*) dengan relasi ini, maka setiap entitas pada entity set A berhubungan satu entitas pada entity B. Demikian pula sebaliknya, seperti tampak pada gambar 2.4 dibawah ini:



Gambar 2.4 Relasi satu ke satu

2. Satu ke banyak (*one to many*), setiap entitas pada entity set A, dapat berhubungan dengan lebih dari satu (banyak) entitas pada entity set B. Tetapi tidak sebaliknya, setiap entitas pada entity set B hanya dapat berhubungan dengan satu (paling banyak) entitas pada entity set A, diagramnya seperti pada gambar 2.5 sebagai berikut:

Figure 1

The diagram illustrates the relationship between the input variables and the output variables. The input variables are listed on the left, and the output variables are listed on the right. The connections between them are shown by dashed lines.

Figure 1: Relationship between input and output variables.

The input variables are: x_1, x_2, x_3, x_4 .

The output variables are: y_1, y_2, y_3, y_4 . The connections are: $x_1 \rightarrow y_1, x_2 \rightarrow y_2, x_3 \rightarrow y_3, x_4 \rightarrow y_4$.

Figure 1: Relationship between input and output variables.

Figure 1: Relationship between input and output variables.

Figure 1: Relationship between input and output variables.


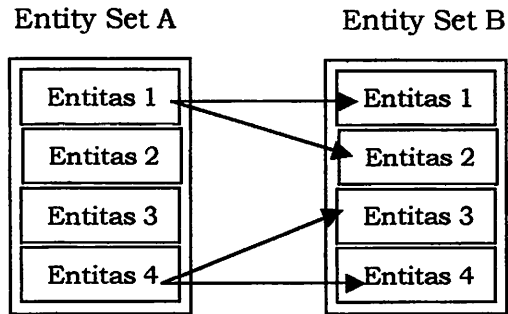


Figure 1: Relationship between input and output variables.

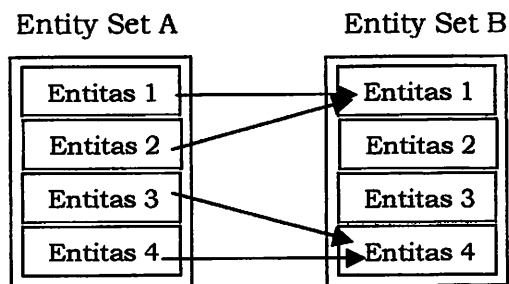
The diagram illustrates the relationship between the input variables and the output variables. The input variables are listed on the left, and the output variables are listed on the right. The connections between them are shown by dashed lines.

Figure 1: Relationship between input and output variables.



Gambar 2.5 Relasi satu ke banyak

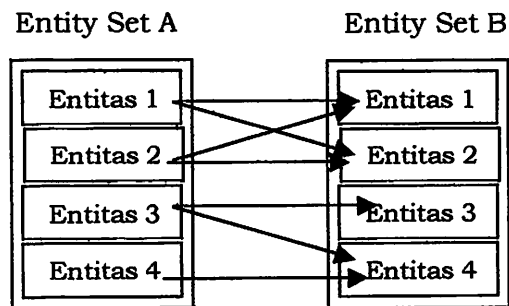
3. Banyak ke satu (*many to one*), setiap entitas pada entity set A hanya dapat berhubungan dengan satu (paling banyak) entity dari entity set B, sementara setiap entity pada entity set B, boleh berhubungan dengan banyak entitas pada entity set A, diagramnya tampak pada gambar 2.6 sebagai berikut:



Gambar 2.6 Relasi banyak ke satu

4. Banyak ke banyak (*many to many*) dengan relasi ini setiap entitas pada entity set A, boleh berhubungan dengan banyak entitas dari entity set B. Demikian pula sebaliknya, setiap entitas pada entity set B boleh berhubungan dengan

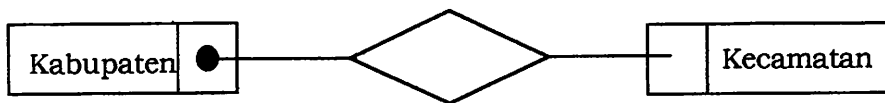
banyak entitas dari entity set A, diagramnya tampak pada gambar 2.7 sebagai berikut:



Gambar 2.7 Relasi banyak ke banyak

c. *Obligatory.*

Obligatory adalah hubungan antara masing-masing entitas yang menyatakan hubungan yang bersifat wajib dan hubungan yang bersifat tidak wajib (Waljiyanto, 2000). Hubungan yang bersifat wajib maksudnya adalah suatu entitas wajib berhubungan dengan entitas lain. Sedangkan dikatakan tidak wajib jika suatu entitas boleh berhubungan atau tidak berhubungan dengan entitas lain. Obligatory (wajib) dan non obligatory (tidak wajib) tampak pada gambar 2.8 di bawah ini:



Gambar 2.8 Diagram obligatory dan non obligatory

Hubungan wajib dinyatakan dengan dan hubungan tidak wajib dinyatakan dengan .

d. *Tabel.*

Tabel merupakan bentuk dua dimensi yang terdiri dari baris (*record*) dan kolom (*field*) (Pantimena, 1999). Perpotongan baris dan kolom memuat satu nilai data. Tujuan penggunaan tabel ini adalah untuk menyederhanakan logika pandangan terhadap data yang digunakan. Contoh tabel dapat dilihat pada tabel 2.1 dibawah ini:

Tabel 2.1 Contoh tabel penggunaan lahan

PLAHAN_ID	AREA	PERIMETER	P_LAHAN
7	355239900.000000	1707894.000000	sawah
2	103946.000000	1831.282000	kebun
1	198845.600000	2374.291000	hutan
3	51208.920000	1203.021000	tegal
4	20541.390000	677.578700	sawah
5	12328.440000	409.320100	kebun
6	21585.730000	543.730500	tegal

II.4.2. Basis Data Spasial

Basis data spasial terdiri dari:

a. *Entitas.*

Di dalam basis data spasial entitas dinyatakan dalam bentuk layer atau tema. Sedangkan entity setnya dinyatakan dalam *coverage*. Seperti contohnya sebuah *coverage* batas administrasi yang merupakan sekumpulan entitas mempunyai bermacam-macam entitas yaitu entitas batas kotamadya,

1947-48

1. The first step in the development of a
 2. program is to determine the needs of the
 3. community. This is done by conducting a
 4. survey of the community. The survey
 5. should include information on the
 6. current services available, the
 7. needs of the community, and the
 8. resources available.

1949-50

1. The first step in the development of a

Year	Project	Amount	Source
1947-48
1948-49
1949-50
1950-51
1951-52
1952-53
1953-54
1954-55
1955-56
1956-57
1957-58
1958-59
1959-60
1960-61
1961-62
1962-63
1963-64
1964-65
1965-66
1966-67
1967-68
1968-69
1969-70
1970-71
1971-72
1972-73
1973-74
1974-75
1975-76
1976-77
1977-78
1978-79
1979-80
1980-81
1981-82
1982-83
1983-84
1984-85
1985-86
1986-87
1987-88
1988-89
1989-90
1990-91
1991-92
1992-93
1993-94
1994-95
1995-96
1996-97
1997-98
1998-99
1999-00
2000-01
2001-02
2002-03
2003-04
2004-05
2005-06
2006-07
2007-08
2008-09
2009-10
2010-11
2011-12
2012-13
2013-14
2014-15
2015-16
2016-17
2017-18
2018-19
2019-20
2020-21
2021-22
2022-23
2023-24
2024-25
2025-26
2026-27
2027-28
2028-29
2029-30
2030-31
2031-32
2032-33
2033-34
2034-35
2035-36
2036-37
2037-38
2038-39
2039-40
2040-41
2041-42
2042-43
2043-44
2044-45
2045-46
2046-47
2047-48
2048-49
2049-50
2050-51
2051-52
2052-53
2053-54
2054-55
2055-56
2056-57
2057-58
2058-59
2059-60
2060-61
2061-62
2062-63
2063-64
2064-65
2065-66
2066-67
2067-68
2068-69
2069-70
2070-71
2071-72
2072-73
2073-74
2074-75
2075-76
2076-77
2077-78
2078-79
2079-80
2080-81
2081-82
2082-83
2083-84
2084-85
2085-86
2086-87
2087-88
2088-89
2089-90
2090-91
2091-92
2092-93
2093-94
2094-95
2095-96
2096-97
2097-98
2098-99
2099-00
2100-01

1947-48

1. The first step in the development of a
 2. program is to determine the needs of the
 3. community. This is done by conducting a
 4. survey of the community. The survey
 5. should include information on the
 6. current services available, the
 7. needs of the community, and the
 8. resources available.

1. The first step in the development of a
 2. program is to determine the needs of the
 3. community. This is done by conducting a
 4. survey of the community. The survey
 5. should include information on the
 6. current services available, the
 7. needs of the community, and the
 8. resources available.

entitas batas kecamatan, entitas jalan, entitas sungai dan lain-lain sebagainya.

b. Kenampakan feature.

Kenampakan feature merupakan visualisasi obyek-obyek yang ada di permukaan bumi. Kenampakan feature pada basis data spasial dinyatakan dalam titik, garis dan luasan yang masing-masing mempunyai nilai-nilai koordinat.

1. Titik, merupakan representasi grafis yang paling sederhana untuk suatu objek. Titik tidak memiliki dimensi tetapi dapat diidentifikasi diatas peta dengan menggunakan simbol-simbol.
2. Garis, merupakan bentuk linier yang akan menghubungkan paling sedikit dua titik dan dapat digunakan untuk merepresentasikan objek-objek satu dimensi. Batas-batas poligon merupakan garis, demikian pula jaringan listrik, pipa air minum, saluran buangan yang dinyatakan dalam bentuk garis.
3. Poligon, merupakan sekumpulan garis yang saling berhubungan dan mempunyai koordinat akhir dan koordinat awal yang sama. Danau, batas propinsi, batas kota, batas persil tanah merupakan tipe entitas yang direpresentasikan sebagai poligon.

c. *Pengkodean.*

Pemberian kode atau pengkodean bertujuan untuk memudahkan dalam melakukan identifikasi terhadap posisi atau lokasi suatu objek, selain itu juga untuk mempermudah dalam penyimpanan dan pengelolaan basis data. Pemberian kode dapat berupa karakter atau bilangan numerik.

Contoh pemberian kode:

Kode Kabupaten Pasuruan : 062

Kode Kecamatan Bangil : 0621

Kode Desa Sambirejo : 06211

d. *Topologi.*

Topologi merupakan metode matematika yang digunakan untuk menentukan hubungan spasial (*Pantimena, 1999*). Atau dapat didefinisikan sebagai suatu prosedur matematis untuk secara eksplisit menetapkan hubungan (*relasi*) spasial yang digunakan untuk menyimpan tiga hubungan spasial antara unsur-unsur pada peta yaitu definisi area, konektivitasnya, dan kedekatannya (bersebelahan atau bertetangga).

II.5. Analisis Data Dalam SIG

II.5.1. Organisasi Data Dalam SIG

Komputer untuk menangani SIG mempunyai basis data yang dikumpulkan dari peralatan elektronik maupun peralatan

2014-03-12

... ..
... ..
... ..
... ..

... ..

... ..

... ..

... ..

2014-03-12

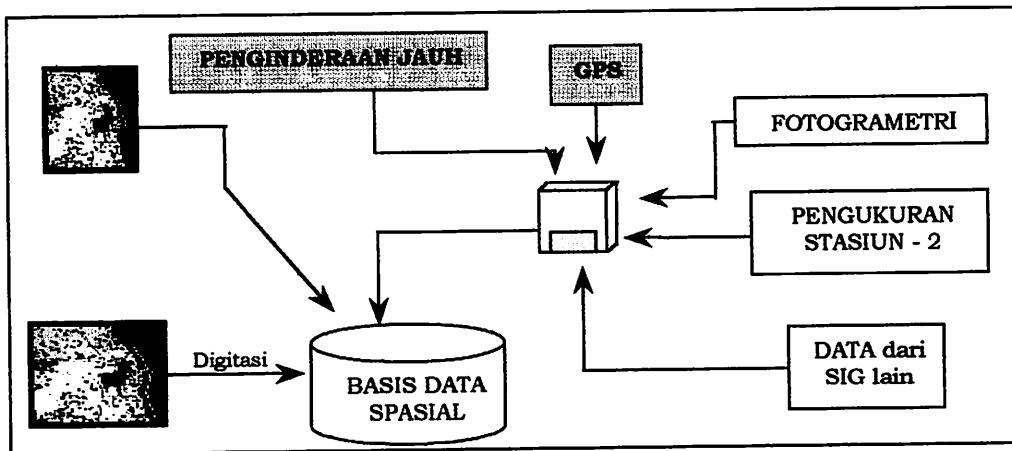
... ..
... ..
... ..
... ..
... ..
... ..
... ..

2014-03-12

2014-03-12

... ..
... ..

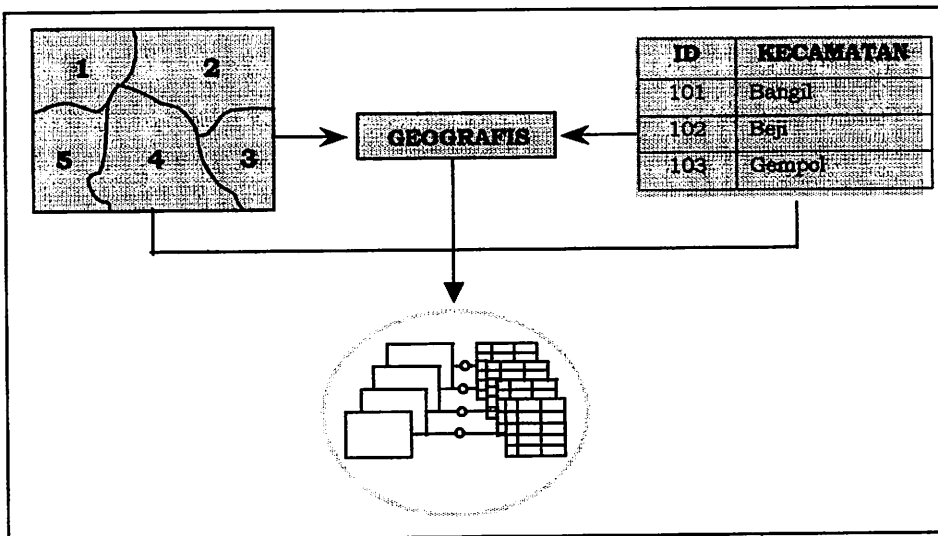
otomatis pengumpul data tersebut. Data-data tersebut berasal dari peta, penginderaan jauh, posisi GPS, hasil pengolahan fotogrametri, hasil pencatatan di stasiun-stasiun dan data dari SIG lain. Konfigurasi pemasukan data dapat dilihat pada gambar 2.9 di bawah ini:



Gambar 2.9 Konfigurasi pemasukkan data pada basis data SIG

Pengumpulan data digital yang sudah dimasukkan ke basis data SIG disebut konsep *coverage*, yaitu pemisahan data dalam *layers* (obyek) yang ada [Marble & Peuquet, 1990]. Pemisahan data dalam layer-layer dilakukan dengan baik sebelum proses digitasi. Sebelum pemasukan data perlu diperhatikan informasi apa saja yang terdapat pada peta kerja, misalnya peta topografi. Pemasukan data disesuaikan dengan tujuan pembangunan basis data yang akan disusun berdasarkan *point coverage* (misalnya: pelabuhan, stasiun, terminal, dan lain-lain), *line coverage*

(misalnya: jalan, sungai, rel kereta api), dan *polygon coverage* (misalnya: unit penggunaan lahan, danau, lautan). Pengelompokan konsep coverage disusun seperti pada gambar 2.10 berikut ini:



Gambar 2.10 Pengelompokan konsep coverage ada basis data SIG

Pemisahan informasi dengan konsep layer mempunyai arti yang besar dalam pengelolaan basis data, diantaranya adalah:

1. Membantu dalam mengorganisasi feature yang berelasi.
2. Meminimalkan jumlah atribut yang berkaitan dengan setiap feature.
3. Memudahkan perbaikan dan pemeliharaan peta, karena biasanya tersedia sumber data yang berbeda untuk setiap layer.
4. Menyederhanakan tampilan peta, karena feature yang berelasi mudah digambarkan, diberi label (*ID*) dan di simbolkan.
5. Mempermudah proses analisis spasial.

Dalam pengorganisasian data dasar dilakukan dengan menggunakan *Data Base Management System* (DBMS), yaitu program komputer yang mengendalikan data input, output, storage dan pengambilan kembali dari basis data dasarnya. Proses penyimpanan, pemeliharaan dan pengambilan suatu catatan dalam berkas data dapat dikerjakan dengan efisien, maka berkas data tersebut diatur dengan organisasi tertentu, seperti *simple list*, *ordered sequential file* atau *indeks file*. Demikian juga berkas-berkas data dalam data dasar diatur juga proses akses datanya yang dapat dilakukan dengan mudah. Terdapat tiga jenis struktur data dasar yang dikenal, yaitu struktur hierarkis, jaringan dan relational. Setiap struktur mempunyai keterbatasan dan kelebihan. Pemilihan struktur disesuaikan dengan data dari keperluan penggunaannya.

II.5.2. Analisa Tumpang Susun (Overlay)

Tumpang susun (*overlay*) peta merupakan proses yang paling penting dilakukan dalam pemanfaatan SIG. Ketika fasilitas komputer dan perangkat lunak SIG belum banyak tersedia, para surveyor pemetaan, perencanaan dan praktisi lain banyak memanfaatkan peta dalam pekerjaannya menghadapi kendala menumpang-susunkan peta yang berjumlah lebih dari empat lembar. Mengoverlaykan empat peta sekaligus akan memberikan

gambaran yang rumit dan sulit untuk diurutkan kembali dalam penyajian satuan-satuan pemetaan baru. SIG menyediakan fasilitas tumpang susun (*overlay*) secara cepat untuk menghasilkan satuan pemetaan baru sesuai dengan kriteria yang dibuat.

Konsep analisa tumpang susun (*overlay*) merupakan fungsi analisis pada SIG, dimana fungsi ini dapat dilakukan dalam satu peta atau beberapa macam peta atau dapat dikatakan bahwa analisa *overlay* merupakan proses penggabungan dua layer untuk membentuk layer ketiga.

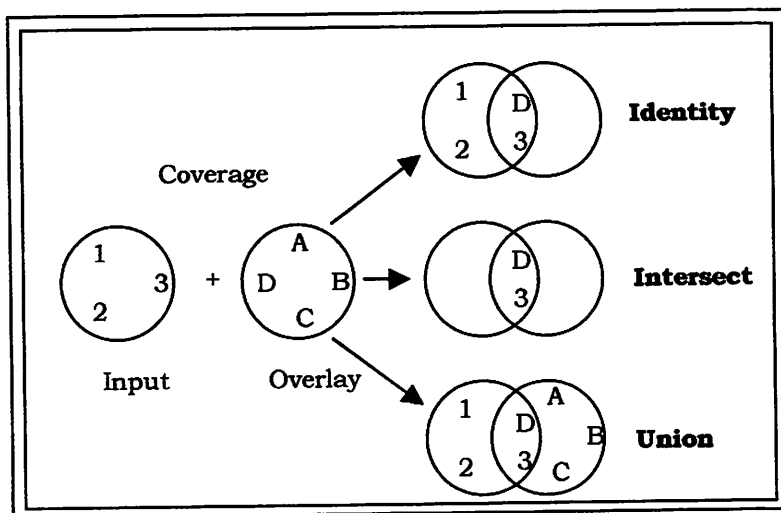
Pada prinsipnya ada 2 (dua) tipe dari pelaksanaan *overlay*, yaitu dengan fungsi aritmatika dan logikal.

1. Aritmatika, merupakan pelaksanaan *overlay* dengan cara penambahan, pengurangan, pembagian, dan perkalian dari masing-masing nilai pada data layer I dengan nilai yang berhubungan pada data yang terletak pada layer II.
2. Logikal, merupakan pelaksanaan *overlay* meliputi pencarian pada keseluruhan area, dimana ditentukan dengan kondisi-kondisi yang spesifik bersamaan terjadi atau tidak terjadi.

Adapun perintah-perintah yang digunakan dalam analisa SIG seperti pada gambar 2.11. yaitu :

- a. *UNION*, digunakan untuk mengoverlaykan poligon dan menyimpan semua area pada kedua coverage.

- b. *IDENTITY*, digunakan untuk mengoverlaykan titik, garis dan poligon pada poligon dan menyimpan semua unsur-unsur coverage input.
- c. *INTERSECT*, digunakan untuk mengoverlaykan titik, garis dan poligon tetapi hanya menyimpan bagian unsur-unsur coverage input yang terletak dalam poligon overlay.



Gambar 2.11 Operasional Overlay

Program overlay mempunyai enam macam menu utama, yaitu:

1. *Spasial Join*, berfungsi menumpang susunkan beberapa coverage menjadi satu coverage.
2. *Buffer Generation*, berfungsi merubah feature titik, garis menjadi suatu poligon.
3. *Feature Extraction*, berfungsi untuk mengeluarkan, menghapus, mengutip feature dari sebuah coverage. Juga dapat memisahkan coverage tunggal menjadi beberapa coverage.

4. *Feature Merging*, berfungsi untuk menggabungkan poligon yang bersebelahan dan menghapus garis yang dijadikan sebagai batas penggabungan tersebut.
5. *Map Database Merging and Splitting*, berfungsi menggabungkan beberapa *coverage* menjadi satu *coverage* serta dapat memecahkan satu *coverage* menjadi beberapa *coverage*.
6. *Map Update*, berfungsi untuk mengganti area dalam *coverage* dengan cara memotong kemudian menggantinya.

II.6. Rencana Tata Ruang Wilayah

Pengertian-pengertian dasar yang digunakan dalam penataan ruang berdasarkan Undang-Undang No. 24 Tahun 1992 tentang Penataan Ruang, adalah:

1. Ruang

Ruang adalah wadah yang meliputi ruang daratan, ruang lautan dan ruang udara sebagai satu kesatuan wilayah tempat manusia dan makhluk lainnya hidup dan melakukan kegiatan serta memelihara kelangsungan hidupnya.

2. Tata Ruang

Tata ruang adalah wujud dari struktur dan pola pemanfaatan ruang, baik direncanakan maupun tidak direncanakan.

3. Penataan Ruang

Penataan ruang adalah proses perencanaan tata ruang, pemanfaatan ruang dan pengendalian ruang.

4. Rencana Tata Ruang

Rencana tata ruang adalah hasil perencanaan struktur dan pola pemanfaatan ruang. Adapun yang dimaksud dengan struktur pemanfaatan ruang adalah susunan unsur-unsur pembentuk lingkungan secara hirarkis dan saling berhubungan satu dengan yang lainnya, sedangkan yang dimaksud dengan pola pemanfaatan ruang adalah tata guna tanah, air, udara dan sumber daya alam lainnya dalam wujud penguasaan, penggunaan, dan pemanfaatan tanah, air, udara dan sumber daya alam lainnya.

5. Wilayah

Wilayah adalah ruang yang merupakan kesatuan geografis beserta segenap unsur terkait padanya yang batas dan sistemnya ditentukan berdasarkan aspek administratif.

6. Rencanan Tata Ruang Wilayah

Rencanan Tata Ruang Wilayah adalah penetapan lokasi kegiatan pembangunan dalam memanfaatkan ruang serta dalam menyusun program pembangunan yang berkaitan dengan pemanfaatan ruang di daerah tersebut dan sekaligus menjadi dasar dalam pemberian rekomendasi pengarahannya

pemanfaatan ruang, sehingga pemanfaatan ruang dalam pelaksanaan pembangunan selalu sesuai dengan Rencana Tata Ruang Wilayah yang sudah ditetapkan.

Dengan berlakunya peraturan perundangan yaitu Undang-Undang No. 24 Tahun 1992 tentang Penataan Ruang, maka sebenarnya harus ada kegiatan evaluasi/revisi terhadap produk tata ruang tersebut. Selain itu, dengan berlakunya Undang-Undang No. 24 Tahun 1992 tentang Penataan Ruang beserta peraturan penunjangnya, maka dapat memberikan konsekuensi bahwa rencana tata ruang harus menjadi pedoman/dasar acuan dalam penyusunan program-program pembangunan sektoral di daerah. Di samping itu, diperlukan adanya perubahan pola pikir dan persepsi/cara pandang yang lama mengenai penataan ruang yang disesuaikan dengan UUPR.

Sejalan dengan kebijaksanaan baru tersebut, maka Rencana Tata Ruang Wilayah (RTRW) kabupaten semakin menduduki peranan yang sangat strategis dalam pembangunan daerah dan pembangunan nasional mengingat fungsi-fungsinya antara lain:

1. Sebagai matra Pola Dasar Pembangunan Daerah serta sebagai acuan dalam penyusunan program-program pembangunan daerah yang bersangkutan.

2. Sebagai dasar kebijaksanaan pokok tentang pemanfaatan ruang wilayah sesuai dengan kondisi wilayahnya dan berazaskan pembangunan yang berkelanjutan.
3. Sebagai pendekatan dalam mewujudkan keterpaduan, keterkaitan dan keseimbangan pembangunan antar kawasan dan atau wilayah dan keserasian antar sektor.
4. Sebagai pemberi kejelasan dalam penetapan investasi pemerintah, masyarakat dan swasta.
5. Sebagai dasar penertiban terhadap perizinan lokasi pembangunan.

II.6.1. Ruang

Ruang menurut istilah geografi umum adalah seluruh permukaan bumi yang merupakan lapisan biosfer, tempat hidup tumbuh-tumbuhan, hewan dan manusia. Ruang permukaan bumi tingginya adalah setinggi lapisan atmosfer. Ruang permukaan bumi yang besar itu setiap saat unsur-unsurnya berubah karena proses alam seperti: (gunung meletus, hutan terbakar, tanah longsor, banjir dan sebagainya), maka disebutkan bahwa ruang permukaan bumi itu berubah. Perubahan tersebut juga dapat disebabkan oleh manusia. Karena perubahan yang tidak ada hentinya, baik karena proses alam maupun ulah manusia, maka ruang dipermukaan bumi itu disebut dinamis.

Menurut geografi regional, ruang merupakan suatu wilayah yang mempunyai batas geografi yaitu batas menurut keadaan fisik, sosial atau pemerintahan, yang terjadi dari sebagian permukaan bumi dan lapisan tanah di bawahnya serta lapisan udara di atasnya.

Menurut Mabogunje (*Steigenga, 1964*) terdapat tiga macam ruang yaitu:

1. Ruang Mutlak, merupakan wadah bagi unsur-unsur yang ada di dalam ruang itu. Misalnya ruang permukaan bumi adalah wadah dari berbagai benua, laut, gunung, kota dan sebagainya. Sehubungan dengan itu posisi suatu kota atau gunung di permukaan bumi dapat di cari pada peta, asalkan diketahui posisi garis lintang dan garis bujurnya pada bola bumi.
2. Ruang Relatif, dapat diartikan jika tempat A dan B berdekatan tetapi tidak ada jalan, sedangkan tempat A dan C berjauhan tetapi ada jalan dan alat perangkutan, maka disebut bahwa jarak AC relatif lebih kecil dan relatif berdekatan serta ruangnya relatif lebih kecil.
3. Ruang Relasi, merupakan unsur-unsur yang mempunyai relasi satu sama lain yang saling berintegrasi, sehingga jika unsur-unsur tersebut berubah sebagai akibat interaksi, maka ruang itu dikatakan berubah. Karena berbagai unsur terus mengadakan interaksi dan relasi maka dikatakan bahwa ruang

relasi itu bersifat dinamis. Pengertian ruang relasi inilah yang digunakan dalam perencanaan.

II.6.2. Wilayah

Wilayah (*region*) dalam pengertian geografi merupakan kesatuan alam yaitu alam yang serba sama atau homogen dan kesatuan manusia, yaitu masyarakat serta kebudayaannya serba sama dan mempunyai ciri (kekhususan) yang khas, sehingga wilayah tersebut dapat dibedakan dengan wilayah yang lainnya.

Wilayah geografi dapat mengandung berbagai wilayah seperti: wilayah geologi (*geological region*), wilayah tubuh tanah (*soil region*), wilayah vegetasi (*vegetation region*), wilayah bahasa (*linguistik region*), wilayah ekonomi (*economic region*), wilayah sejarah (*historical region*) dan sebagainya. Batas macam-macam wilayah tersebut tidak berhimpit, sehingga batas wilayah geografi tidak dapat dibuat dengan tepat dan merupakan jalur peralihan ke wilayah lainnya.

II.7. Penggunaan Lahan

Penggunaan Lahan adalah wujud kegiatan menggunakan tanah baik secara lingkungan buatan maupun secara lingkungan alami. Sehingga kegiatan manusia diatas tanah dikenal dengan penggunaan lahan. Tanah sebagai wadah atau tempat dari

kegiatan manusia untuk memenuhi kebutuhan hidupnya itu terjadi berjenis-jenis penggunaan lahan. (*I Made Sandy, 1977*).

Contoh-contoh penggunaan lahan itu antara lain adalah pertanian, pemukiman, industri, jasa, perdagangan, dan lain-lain. Penggolongan jenis penggunaan lahan tergantung dari skala peta, makin besar skala peta semakin detail penggolongan penggunaan tanahnya sedangkan semakin kecil skala peta akan menyebabkan generalisasi dalam penggunaan lahan.

Luas tanah relatif tetap, sedang dengan makin meningkatnya jumlah penduduk serta kebutuhannya, maka kebutuhan akan tanah untuk melaksanakan kegiatan guna memenuhi kebutuhan tersebut akan meningkat pula, dan inilah yang menyebabkan perubahan penggunaan lahan yang selalu dinamis, sehingga persaingan atas sebidang tanah untuk berbagai kegiatan pembangunan semakin tajam. (*I Made Sandi, 1977*).

Perubahan penggunaan lahan dapat terjadi secara perlahan sesuai dengan pertumbuhan penduduk secara natural. Pertumbuhan penduduk tersebut memerlukan tanah sesuai dengan tuntutan keperluan hidupnya. Pada wilayah pedesaan dengan bertambahnya petani maka dibutuhkan penambahan tanah pertanian, sehingga jika di wilayah tersebut masih terdapat hutan akan berubah menjadi tanah pertanian disamping

kebutuhan tanah akan pemukiman yang tentunya akan merubah penggunaan lahan yang lainnya.

Pada wilayah perkotaan dengan bertambahnya penduduk maupun munculnya berbagai kegiatan yang menunjang perkembangan kota akan menyebabkan perubahan penggunaan lahan. Diketahui bahwa setiap bidang lahan mempunyai kemungkinan untuk dipergunakan berbagai macam penggunaan lahan. Untuk wilayah perkotaan titik berat pembangunannya bukan pada pertanian, dengan demikian luas tanah pertanian di daerah perkotaan banyak mengalami penurunan karena kalah bersaing dengan penggunaan lahan lainnya yang lebih produktif dan efisien untuk wilayah kota.

Perubahan penggunaan lahan dapat juga terjadi secara besar-besaran dan dalam waktu yang relatif singkat, sebagai contoh kawasan pemukiman transmigrasi. Dengan di datangkannya ribuan transmigrasi dari suatu wilayah ke wilayah yang lain maka akan menyebabkan perubahan penggunaan lahan pada wilayah yang di datangi. Penggunaan lahan yang umumnya masih berupa hutan dengan waktu yang relatif singkat berubah menjadi penggunaan lahan pertanian, pemukiman, fasilitas sosial dan yang lainnya sebagai sarana pendukung kehidupan di tempat yang baru.

II.8. Pelaksanaan Evaluasi

Pada dasarnya perkembangan suatu daerah dipengaruhi oleh pertumbuhan penduduk yang lebih banyak disebabkan oleh daya tarik suatu daerah tersebut, sehingga menyebabkan terjadinya perubahan fisik dan perubahan penggunaan lahan. Berubahnya penggunaan lahan merupakan fenomena kehidupan yang mudah terlihat secara fisik. Di samping itu penambahan kebutuhan areal telah membuat perkembangan secara horisontal dan menjadi kebutuhan yang sangat mendesak.

Melalui rencana diharapkan masalah-masalah tersebut dapat teratasi, namun dinamika yang cepat maka fungsi rencana menjadi kurang/tidak efektif atau dengan kata lain rencana tersebut menjadi kurang berfungsi. Kurang berfungsinya rencana dalam upaya mengendalikan pembangunan dapat disebabkan oleh beberapa hal di antaranya adalah:

1. Adanya penetapan perluasan batas administrasi.
2. Adanya perkembangan/pertumbuhan yang jauh melewati proyeksi dalam rencana.
3. Adanya penetapan fungsi baru dari Tata Ruang yang statusnya lebih tinggi seperti Tata Ruang Propinsi.
4. Adanya kebijaksanaan baru, misalnya untuk sawah teknis, rumah sakit, dan lain sebagainya.

Keadaan tersebut pada dasarnya merupakan kondisi yang tidak dapat dihindari, dalam arti suatu penyusunan Rencana Tata Ruang Wilayah akan terjadi deviasi/penyimpangan dari kondisi yang diperkirakan. Untuk mengetahui penyimpangan yang terjadi dan mencari pemecahannya maka diperlukan *evaluasi* atau *peninjauan kembali* Rencana Tata Ruang Wilayah.

II.8.1. Konsep Pelaksanaan Evaluasi

Dalam kegiatan evaluasi diperlukan informasi yang akurat sebagai sarana untuk menghasilkan penilaian yang objektif terhadap rencana. Semakin rendah hierarki rencana maka semakin detail perencanaannya, berarti informasi yang dibutuhkan juga semakin rinci.

Terjadinya penyimpangan dalam pelaksanaan rencana dapat dipengaruhi oleh berbagai aspek seperti: aspek fisik, sosial, ekonomi, budaya dan politik. Informasi yang menyangkut setiap aspek akan berbeda sesuai dengan kondisi dan karakteristiknya suatu daerah.

1. Informasi aspek fisik, meliputi:
 - a. Pola penggunaan tanah,
 - b. Pola jaringan jalan,
 - c. Pola distribusi prasarana.

2. Informasi aspek sosil dan ekonomi, meliputi:
 - a. Jumlah dan distribusi penduduk,
 - b. Jumlah dan komposisi tenaga kerja,
 - c. Jumlah dan distribusi jenis fasilitas umum,
 - d. Kegiatan ekonomi,
 - e. Intensitas partisipasi masyarakat dalam menunjang pembangunan daerah.
3. Informasi aspek politik, meliputi:
 - a. Kebijakan pembangunan khusus yang timbul dari tingkat pemerintah yang lebih tinggi,
 - b. Kebijakan yang timbul selama operasionalisasi rencana.
4. Informasi aspek sosial budaya masyarakat mempunyai kekhususan karena adanya perbedaan variasi pola tatanan sosial budaya pada setiap daerah.
5. Informasi aspek kelembagaan, meliputi:
 - a. Mekanisme pelaksanaan pembangunan daerah,
 - b. Mekanisme pengendalian pembangunan daerah.
6. Informasi aspek hukum, meliputi peraturan-peraturan daerah yang dibuat untuk mendukung operasionalisasi rencana daerah.

II.8.2. Kriteria dan Metode Evaluasi

Sebelum melaksanakan evaluasi diperlukan pengumpulan data tentang penggunaan tanah saat ini dengan klasifikasi sesuai dengan kedalaman rencana, selanjutnya dilakukan analisa teknik tindih (*overlay*) untuk melihat wujud fisiknya.

Penentuan kriteria dan cara penilaian dalam evaluasi bertujuan untuk menghasilkan kebijakan akibat terjadinya penyimpangan-penyimpangan pelaksanaan rencana. Adapun kriteria dan cara penilaian adalah dengan struktur penggunaan tanah, yaitu teknik overlay peta penggunaan tanah dengan peta Rencana Tata Ruang Wilayah. Ini dilakukan untuk memeriksa pada daerah-daerah mana saja yang terjadi penyimpangan dengan wujud fisik saat ini dalam hal jenis penggunaan tanah. Cara penilaian penyimpangan penggunaan tanah ini adalah dengan menghitung persentase yang berdasarkan luas penyimpangan penambahan/pengurangan pemanfaatan penggunaan tanah existing dibanding dengan pemanfaatan penggunaan tanah yang direncanakan.

Rumus yang digunakan adalah:

$$P = \frac{\text{Pemanfaatan Rencana} - \text{Pemanfaatan Existing}}{\text{Pemanfaatan Rencana}} \times 100\%$$

Atau dapat menggunakan rumus:

$$P = \frac{R - F}{R} \times 100\%$$

Dimana : P = Penyimpangan/pergeseran

F = Fakta/kondisi saat ini

R = Rencana

Maka kriteria analisisnya adalah sebagai berikut:

- Penyimpangan kecil apabila bernilai antara 0%-20%.
- Penyimpangan sedang apabila bernilai antara 20%-50%.
- Penyimpangan besar apabila bernilai > dari 50%.

BAB III

METODOLOGI PENELITIAN

III.1. Deskripsi Wilayah Penelitian

Pelaksanaan penelitian dengan tema mengevaluasi besarnya penyimpangan perubahan penggunaan lahan terhadap rencana tata ruang wilayah mengambil studi kasus di Kabupaten Pasuruan. Kabupaten Pasuruan ditinjau dari kondisi geografis wilayah terletak pada $07^{\circ} 30' 00''$ – $08^{\circ} 00' 00''$ Lintang Selatan dan $112^{\circ} 33' 00''$ – $113^{\circ} 06' 00''$ Bujur Timur yang berada pada ketinggian > 2000 meter diatas permukaan air laut, sedangkan luas wilayah Kabupaten Pasuruan $\pm 152.769,9$ Ha pada tahun 2003. Adapun batas administrasi wilayah penelitian adalah:

- Sebelah Utara : Selat Madura dan Kabupaten Sidoarjo.
- Sebelah Barat : Kabupaten Mojokerto dan Kabupaten Malang.
- Sebelah Selatan : Kabupaten Malang dan Kabupaten Lumajang.
- Sebelah Timur : Kabupaten Probolinggo.

Ditinjau dari aspek administrasinya menunjukkan bahwa Kabupaten Pasuruan terdiri dari 24 Kecamatan, yang terbagi atas 341 wilayah Desa dan 24 Kelurahan.



Gambar 3.1 Kabupaten Pasuruan dalam wilayah Jawa Timur

III.2. Data Penelitian

A. Data Spasial

- Peta Administrasi Kecamatan, Skala 1:25.000 (BAPPEDA, Tahun 2003, UTM).
- Peta Penggunaan Lahan, Skala 1:25.000 (BAPPEDA, Tahun 1992, UTM).
- Peta Penggunaan Lahan, Skala 1:25.000 (BAPPEDA, Tahun 2003, UTM).
- Peta Rencana Tata Ruang Wilayah (RTRW), Skala 1:25.000 (BAPPEDA Tahun 1994 – 2003, UTM).

B. Data Non Spasial / Atribut

- Data Administrasi Kecamatan, tahun 2003.
- Data Penggunaan Lahan, tahun 1992.
- Data Penggunaan Lahan, tahun 2003.
- Data Rencana Tata Ruang Wilayah 1994 – 2003.

III.3. Alat Penelitian

A. Perangkat Lunak

- AutuCAD R 14.

AutoCAD R 14 digunakan untuk melakukan pemasukkan data spasial dalam hal ini digitasi serta melakukan editing data spasial.

- Arc/Info 3.5.

Arc/Info 3.5 digunakan untuk membangun topologi data spasial yang selanjutnya akan dilakukan proses analisa.

- Arc View 3.1.

Arc View 3.1 digunakan untuk melakukan penggabungan data (*join item*) operasi overlay dan menampilkan kembali hasil analisa.

- Microsoft Access 2000.

Microsoft Access 2000 digunakan untuk pemasukkan atau penyusunan database data non spasial.

B. Perangkat Keras

- Personal Komputer (PC) Pentium III 800 MHz.
- Hard Disk 20 Gb.
- Monitor Color 15" LG.
- Mouse.
- Digitizier.
- Keyboard.

- Printer.
- Plotter

III.4. Pelaksanaan Penelitian

Secara garis besar penelitian ini dilakukan dengan langkah-langkah sebagai berikut di bawah ini:

1. Pengumpulan Data

Pengumpulan data dilakukan untuk memperoleh data yang berhubungan dengan masalah yang dihadapi, adapun data diambil dari instansi yang terkait dengan penelitian ini.

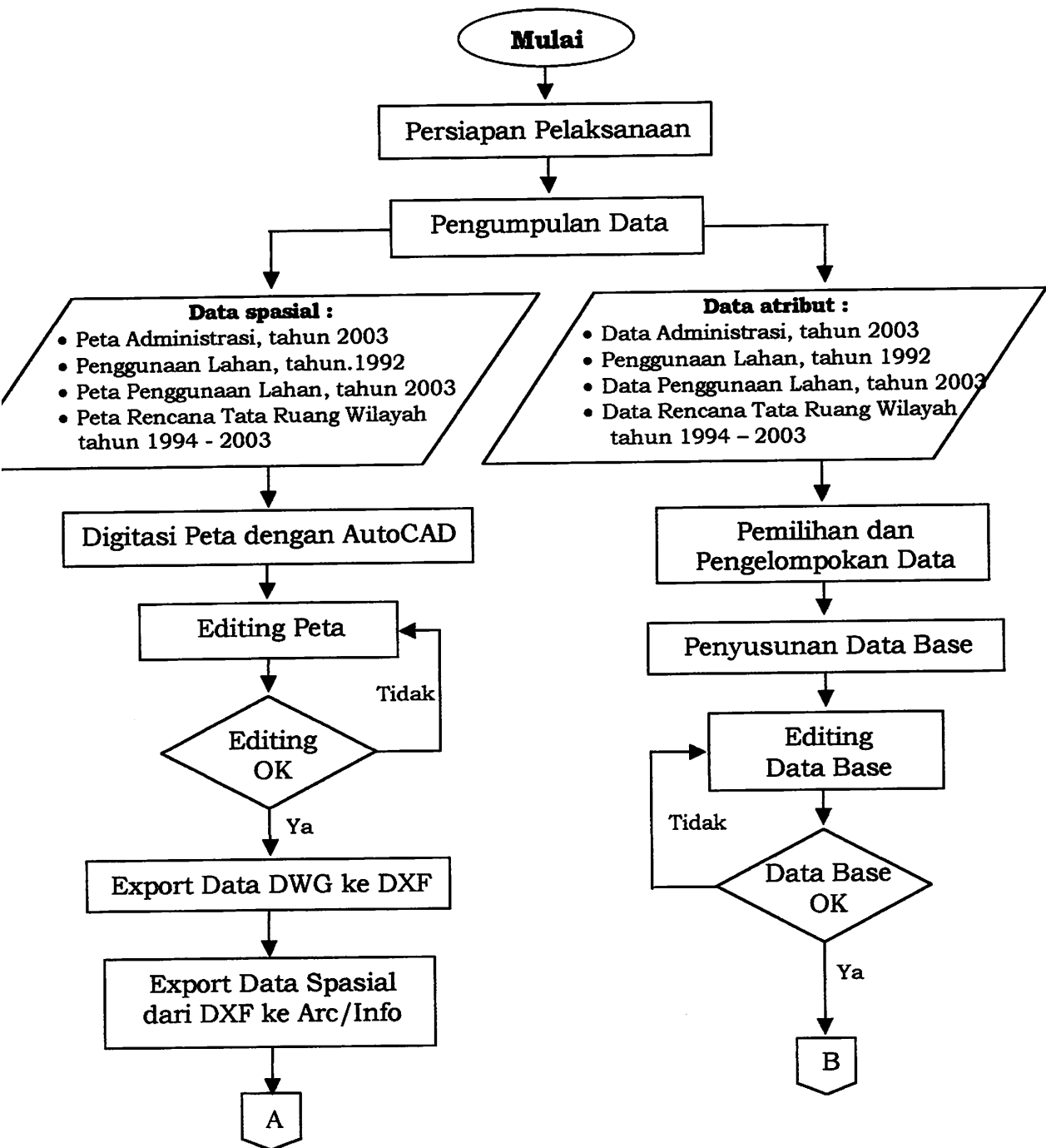
2. Pemasukan Data

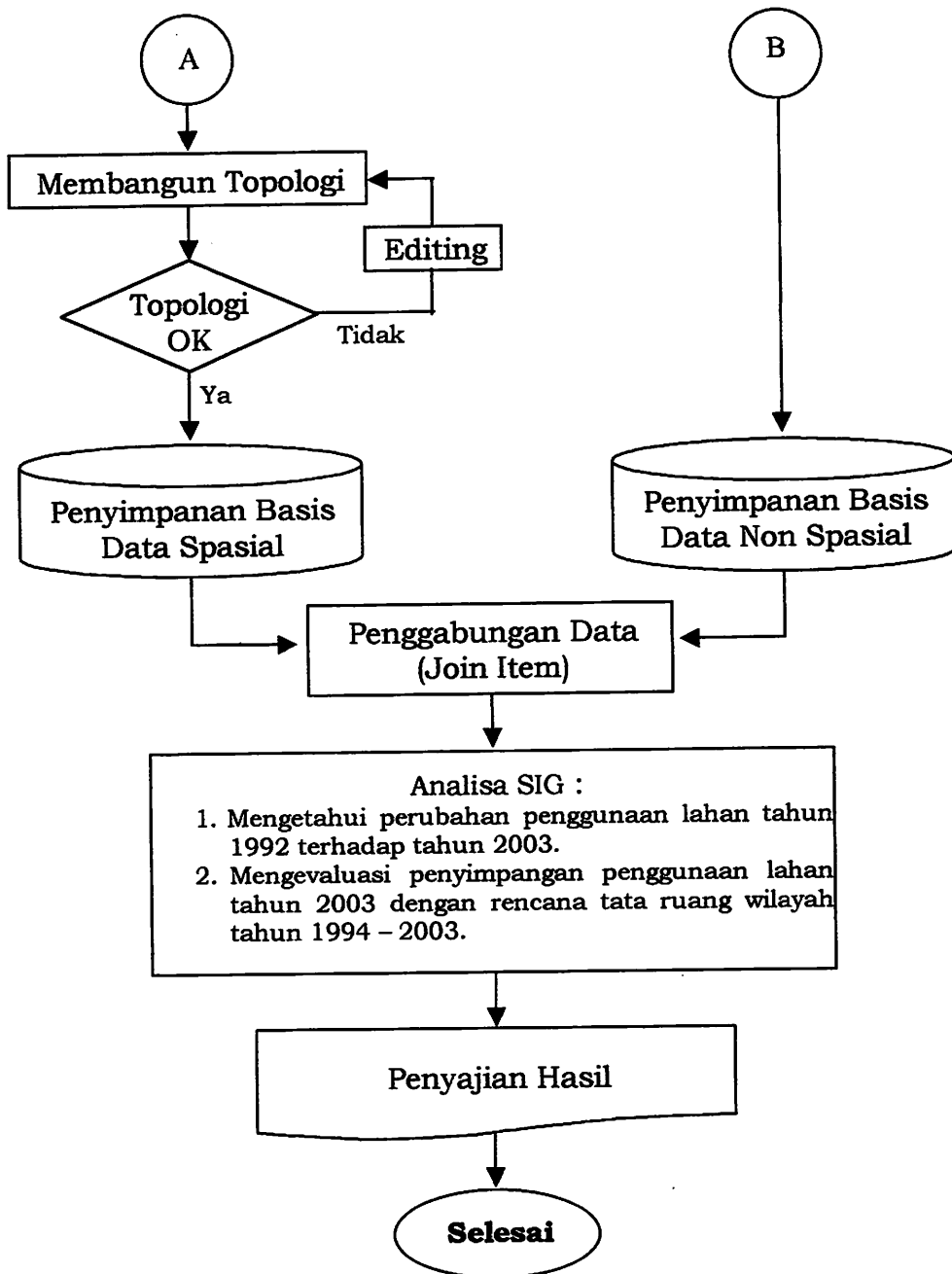
Setelah diperoleh data maka langkah selanjutnya adalah pemasukan data baik data spasial melalui digitasi maupun data non spasial. Data spasial berbentuk titik, garis dan luasan, sedangkan data non spasial berbentuk tabel yang menerangkan tentang data spasial.

3. Analisa Sistem Informasi Geografis

Pelaksanaan analisa data spasial dan data non spasial untuk mendapatkan hasil yang sesuai dengan tujuan penelitian.

Untuk keterangan lebih lanjut mengenai pelaksanaan penelitian dapat dilihat pada diagram alir penelitian pada gambar 3.2 di bawah ini:





Gambar 3.2 Diagram alir penelitian

III.4.1. Pengumpulan Data

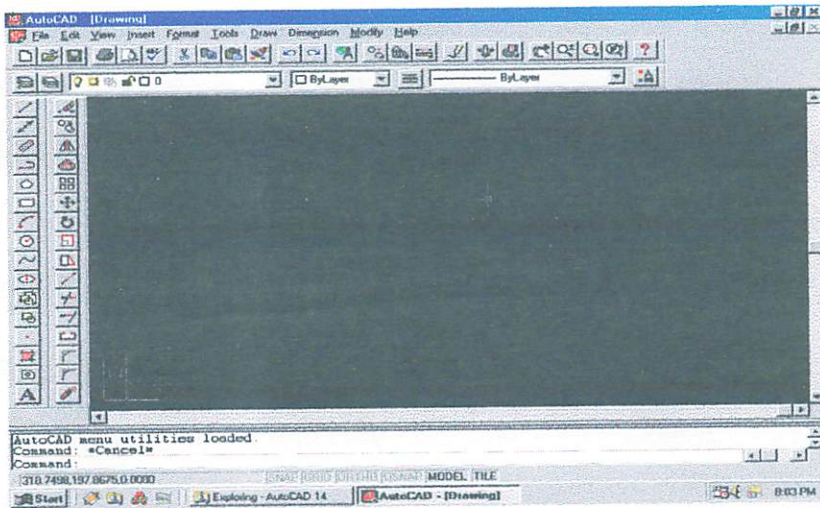
Pengumpulan data merupakan proses perolehan data. Dalam penelitian ini studi kasus di Kabupaten Pasuruan dengan tema evaluasi besarnya penyimpangan perubahan penggunaan lahan terhadap rencana tata ruang wilayah, sehingga pengumpulan datanya baik data spasial maupun data non spasial dilakukan di Kantor Badan Perencanaan Pembangunan Daerah Kabupaten Pasuruan, Propinsi Jawa Timur.

III.4.2. Pemasukan Data Spasial

Proses pemasukan data spasial menggunakan langkah digitas, yaitu proses memasukkan data spasial berupa peta-peta analog menjadi peta digital. Prosesnya dilakukan pada alat yang disebut meja digitasi dan *digitizer* yang terhubung dengan komputer menggunakan program Autocad R 14. Peta analog yang akan didigitasi diletakkan di atas meja digitasi untuk dilakukan digitasi dengan cara menggerakkan *digitizer* sesuai dengan gambar peta pada peta analog.

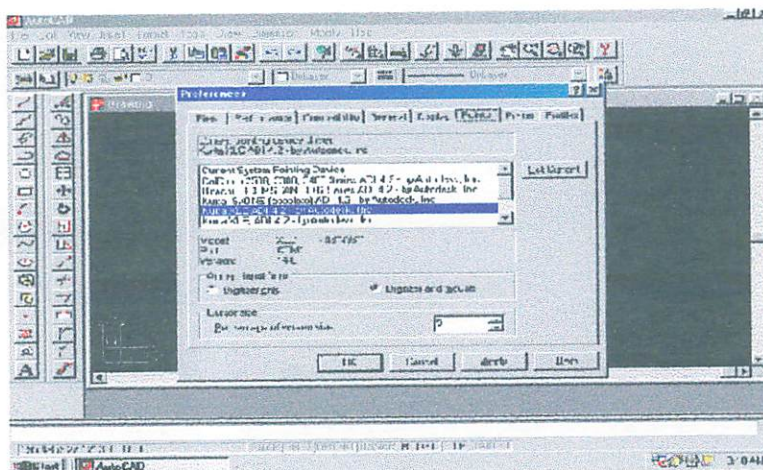
Adapun langkah-langkah dalam melaksanakan proses digitasi adalah sebagai berikut:

1. Mengaktifkan program AutoCAD R14 pada komputer dan menhidupkan meja *digitizer* sehingga akan keluar tampilan seperti pada gambar 3.3 di bawah ini:



Gambar 3.3 Tampilan Program AutoCAD R 14


2. Mengaktifkan digitizer dengan mengetik perintah *configuration* pada command yang terdapat pada bagian bawah tampilan AutoCAD, maka akan muncul *configuration menu*, seperti pada gambar 3.4 dibawah ini:



Gambar 3.4 Tampilan Configuration Menu pada AutoCAD R 14


Klik menu *pointer*

Kemudian pilih *Kutta XLC ADI 4.2 Autodesk. Inc*



Gambar 3.3 Tampilan Program AutoCAD R 14

2. Mengaktifkan digitizer dengan mengetik perintah configuration, pada command yang terdapat pada bagian bawah tampilan AutoCAD, maka akan muncul configuration menu, seperti pada gambar 3.4 dibawah ini.

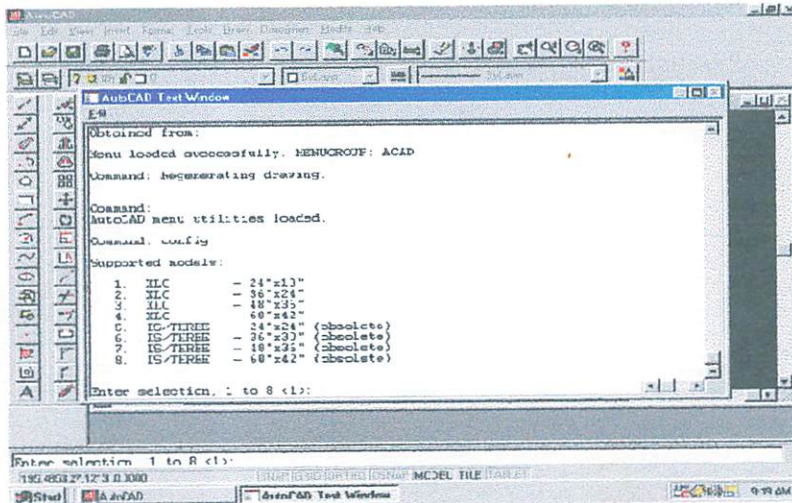


Gambar 3.4 Tampilan Configuration Menu pada AutoCAD R 14

Klik menu pointer
Kemudian pilih Kuto XLC ADI 4.2 Autodesk, Inc

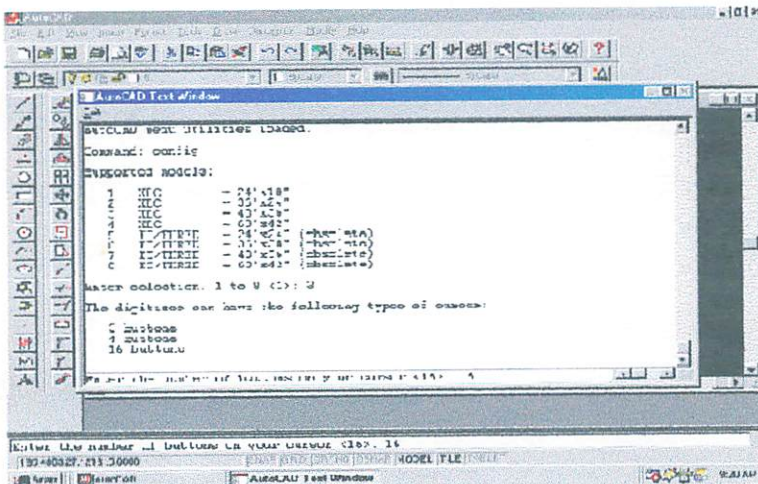
selanjutnya klik menu *Set Current*

Maka pada layar monitor akan tampil pemilihan digitizer seperti pada gambar 3.5 dibawah ini:



Gambar 3.5 Pemilihan digitizer pada AutoCAD R 14

Ketik angka 3 pada perintah *enter selection, 1 to 1 : 3* [enter], maka akan tampil konfigurasi tombol pada AutoCAD seperti pada gambar 3.6 dibawah ini:



Gambar 3.6 Tampilan konfigurasi tombol digitizer pada AutoCAD R 14

selanjutnya klik menu Set Current
Maka pada layar monitor akan tampil pemilihan digitizer seperti
pada gambar 3.5 dibawah ini:



Gambar 3.5 Pemilihan digitizer pada AutoCAD R 14

Ketik angka 3 pada perintah enter selection, 1 to 1 : 3 [enter],
maka akan tampil konfigurasi tombol pada AutoCAD seperti pada
gambar 3.6 dibawah ini:



Gambar 3.6 Tampilan konfigurasi tombol digitizer pada AutoCAD R 14

Ketikkan angka 16 pada perintah *enter the number of buttons on your cursor [16] (tekan enter)*

Enter serial port name for digitizer or, for none <COM1 : COM1
(tekan enter).

Kemudian tutup kotak dialog konfigurasi dengan mengklik tanda silang pojok kanan atasnya.

3. Setelah konfigurasi dari AutoCAD selesai, maka langkah selanjutnya adalah melakukan kalibrasi. Adapun langkah kerja kalibrasi adalah sebagai berikut:
 - a. Pada commands: ketik *Tablet* [enter]
 - b. Option (ON/OFF/CAL/CFG): *CAL* [enter]
 - c. Digitize point 1# : Klik sudut peta pada bagian kiri atas dengan tombol no 1
 - d. Enter coordinat for point first : masukkan nilai koordinat no.1 [enter]
 - e. Digitizer point 2# (or return to end) : klik pada sudut peta bagian kanan atas
 - f. Enter coordinat for point 2 : masukkan nilai koordinat no. 2 [enter]
 - g. Digitize point 3# (or return to end) : Klik sudut peta pada bagian kanan bawah dengan digitizer
 - h. Enter coordinat for point 3 : masukkan nilai koordinat no. 3 [enter]

- i. Digitizer point 4# (or return to end) : klik pada sudut peta pada bagian kiri bawah
- j. Enter coordinat for point 4# : masukkan nilai koordinat no.4# [enter]
- k. Digitizer point 5# (or return to end) : [enter]

Pada layar monitor akan muncul hasil dari kalibrasi seperti di bawah ini:

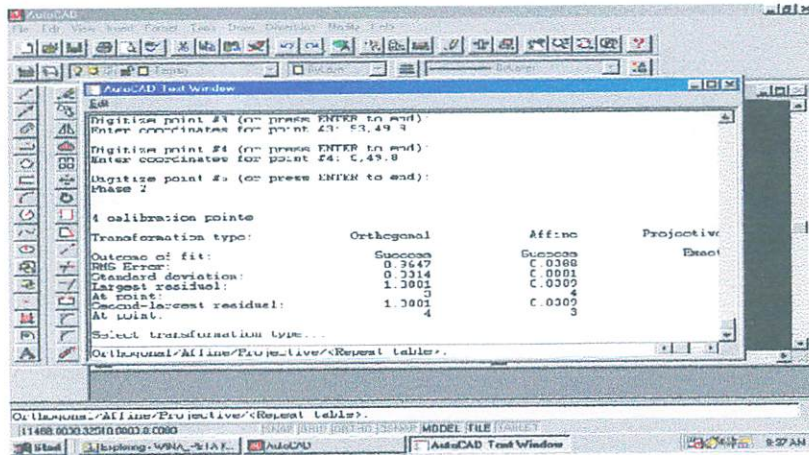
4 calibration points

<i>Transformation</i>	<i>: Orthogonal</i>	<i>Affine</i>	<i>Projektive</i>
<i>Outocome Of Fit</i>	<i>: Succes</i>	<i>SuccesExact</i>	
<i>RMS Error</i>	<i>: 0.9647</i>	<i>0.0013</i>	
<i>Standart Deviation</i>	<i>: 0.0314</i>	<i>0.0000</i>	
<i>Largest Residual</i>	<i>: 0.0001</i>	<i>0.0023</i>	
<i>At point</i>	<i>: 3</i>	<i>4</i>	
<i>Secont-Largest Residual</i>	<i>: 0.0153</i>	<i>0.0023</i>	
<i>At Point</i>	<i>: 4</i>	<i>3</i>	

Select tranformation type

Orthogonal ? Affine/projective/ <repeat table> : A [tekan enter]

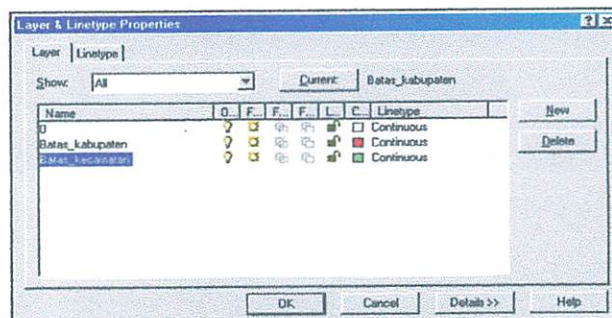
Kemudian tutup kotak tablet dengan mengklik tanda silang pada pojok kanan atasnya. Adapun tampilan kalibrasi alat pada digitizer pada AutoCAD R 14 seperti pada gambar 3.7 dibawah ini:




Gambar 3.7 Tampilan hasil kalibrasi digitizer pada AutoCAD R 14

4. Setelah kalibrasi selesai dilakukan, kembali ke tampilan layar AutoCAD, maka langkah selanjutnya adalah memulai digitasi dengan cara membuat layer-layer yang akan dilakukan digitasi, adapun langkah kerja pembuatan layer dan memulai digitasi adalah sebagai berikut:

- a) Matikan kondisi tablet dengan menekan tombol *Close*. Sorot menu *Format* lalu pilih sub menu *Layer*, maka pada layar monitor akan tampil kotak dialog pembuatan layer seperti pada gambar 3.8 dibawah ini:



Gambar 3.8 Pembuatan layer pada AutoCAD R 14



Gambar 3.7 Tampilan hasil kalibrasi digitizer pada AutoCAD R 14

4. Setelah kalibrasi selesai dilakukan, kembali ke tampilan layar AutoCAD, maka langkah selanjutnya adalah memulai digitasi dengan cara membuat layer-layer yang akan dilakukan digitasi, adapun langkah kerja pembuatan layer dan memulai digitasi adalah sebagai berikut:

a) Matikan kondisi tablet dengan menekan tombol Close. Sorot menu format lalu pilih sub menu layer, maka pada layar monitor akan tampil kotak dialog pembuatan layer seperti pada gambar 3.8 dibawah ini:



Gambar 3.8 Pembuatan layer pada AutoCAD R 14

- b) Menekan tombol *New* kemudian mengetik nama layer (misal *batas_kecamatan*).
- c) Menentukan warna unsur dengan menekan simbol *C* yang berarti warna, kemudian akan muncul kotak dialog untuk warna, lalu pilih warna yang diinginkan, klik *OK*.
- d) Lakukan langkah-langkah seperti pada point b dan c, untuk pembuatan unsur-unsur lainnya, jika semua unsur sudah dibuat layernya, maka klik *OK* untuk kembali ke tampilan monitor semula.
- e) Mendigitasi unsur garis misal batas administrasi dengan perintah *polyline*, tetapi mengaktifkan layer batas kecamatan terlebih dahulu. Pilih menu *Format*, pilih sub menu *Layer*, sorot layer *B_kec*, klik *Current* kemudian *OK*.

Command : *polyline* [enter]

From point : klik awal batas kecamatan dengan tombol kiri mouse [enter]

Current line-wild is 0.000

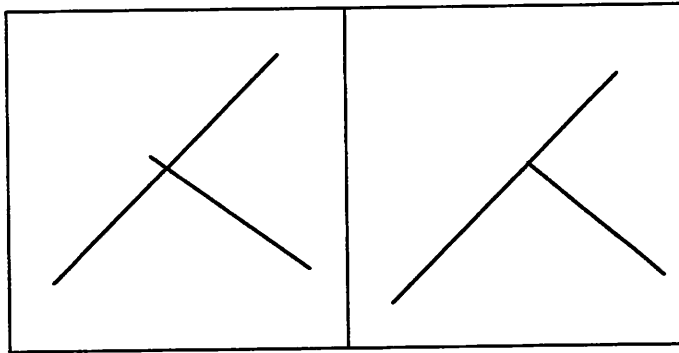
Arc/Close/Halfwidth/Undo/Wildth/ <Endpoint of line> : klik secara kontinyu tombol 1 mouse sambil telusuri batas kecamatan hingga batas akhir dan akhiri dengan menekan tombol 2 (berfungsi sebagai enter).

5. Untuk mendigitasi unsur garis yang lain, lakukan hal yang sama seperti pada point 15 di atas, tetapi terlebih dahulu mengaktifkan layer unsur yang akan didigitasi.
6. Menyimpan hasil digitasi dengan perintah *Save As* untuk penyimpanan yang dilakukan pertama kali, untuk selanjutnya menggunakan perintah *Save* saja. Caranya dengan menyorot menu *File* lalu pilih sub menu *Save As*, maka dilayar monitor akan tampil kotak dialog, ketikkan nama filenya lalu klik *Save* dan untuk selanjutnya tinggal memilih menu *File* sorot sub menu *Save* dan tekan enter.

III.4.3. Pengeditan Hasil Digitasi

Editing merupakan proses memperbaiki peta hasil digitasi apabila terdapat kesalahan-kesalahan dalam proses digitasi, misalnya garis yang kurang menyambung atau melewati batas dan sebagainya. Untuk melakukan editing data, sambungan kemeja digitizer sudah tidak diperlukan lagi. Editing peta dilakukan dengan software AutoCad 2000. Adapun perintah yang sering digunakan dalam editing data grafis dengan AutoCAD antara lain adalah sebagai berikut:

- a. Menghapus garis yang melewati batas yang ditentukan, dengan perintah *Trim*.

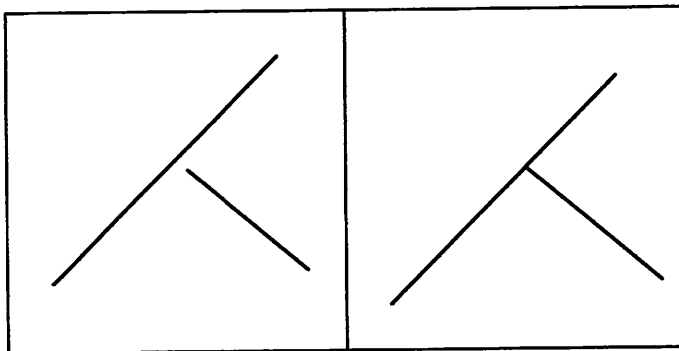


Gambar 3.9 Sebelum dan sesudah dilakukan trim

Perintah untuk menghapus garis yang melewati batas dapat dilakukan dengan memilih icon *Trim* yang terdapat pada toolbar.

- b. Memperpanjang garis yang tidak mencapai batas dengan perintah *Extend*.

Perintah untuk menghapus garis yang melewati batas dapat dilakukan dengan memilih icon *Extend* yang terdapat pada toolbar.

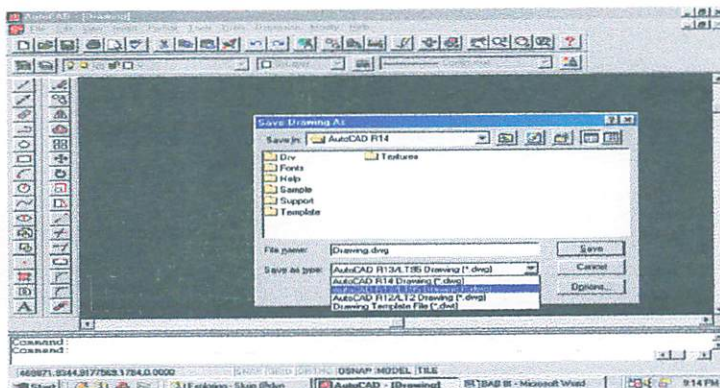


Gambar 3.10 Sebelum dan sesudah dilakukan extend

III.4.4. Eksport Peta ke Arc/Info

Setelah semua data grafis selesai diediting, maka langkah selanjutnya adalah mengekspor data dari AutoCAD ke Arc/Info. Eksport data ini dilakukan untuk merubah file data dari ekstensi DWG diubah dalam bentuk yang berekstensi DXF, dimaksudkan agar peta hasil digitasi dari AutoCAD dapat dibaca pada Arc/Info. Adapun langkah-langkah kerja yang dilakukan adalah:

1. Masuk ke dalam program AutoCAD, pilih menu *File* dan pilih sub menu *Open*, buka file peta yang akan diekspor
2. Klik menu *File* dan pilih sub menu *Save As*, maka akan muncul kotak dialog save as.
3. Ketikkan nama baru pada data yang telah diediting. Pada kotak *Save As Type* pilih *AutoCAD R 13/LT2 DXF (*.dxf)*, kemudian pilih direktori tempat disimpan file dxf dan klik *Save*.
4. Keluar dari program Auto CAD dengan perintah *File* dan klik *Exit*.



Gambar 3.11 Export data ke format DXF pada AutoCAD R 14

III.4.4. Ekspor Peta ke Arc\Info

Setelah semua data gratis selesai diediting, maka langkah selanjutnya adalah mengekspor data dari AutoCAD ke Arc\Info. Ekspor data ini dilakukan untuk merubah file data dari ekstensi DWG diubah dalam bentuk yang berekstensi DXF, dimaksudkan agar peta hasil digitasi dari AutoCAD dapat dibaca pada Arc\Info.

Adapun langkah-langkah kerja yang dilakukan adalah:

1. Masuk ke dalam program AutoCAD, pilih menu File dan pilih

sub menu Open, buka file peta yang akan diekspor

2. Klik menu File dan pilih sub menu Save As, maka akan muncul

kotak dialog save as.


3. Ketikkan nama baru pada data yang telah diediting. Pada kotak

Save As Type pilih AutoCad R 13\LTJ DXF (*.dxf), kemudian

pilih direktori tempat disimpan file dxf dan klik Save.

4. Keluar dari program AutoCAD dengan perintah File dan klik

Exit.



Gambar 3.11 Ekspor data ke format DXF pada AutoCAD R 14

III.4.5. Mengimport Data dari DXF ke Arc/Info

Setelah data dari AutoCAD disimpan dalam bentuk dxf, maka dilakukan import data dari file DXF, yaitu sebagai berikut:

1. Membuka program Arc/Info melalui MS Dos dengan menuliskan perintah:

(C:\) Arc [enter]

(C:\) Arcinfo [enter]

2. Kemudian pada direktori tersebut ketikkan:

(D:\Data:\)[ARC]dxfarc [in_cover] [out_cover] [enter]

(D:\Data:\)[ARC]dxfarc admin admin1 [enter]

maka akan keluar tampilan:

[PC ARC/INFO 3.5 DXFARC – 04/12/96]

Enter layer and option (Type End or \$REST When Done)

Enter layer 1st layer and option : lahan [enter]

Enter layer 3rd layer and option : end [enter]

Character string expected

Done entering layer names and (Y/N) : Y

Do you wish to use the above layers and options (Y/N) : Y

[enter]

Processing BTSAD.DXF...

No Labels, killing XCODE...

2472 Arc written.

0 Labels written.

O Annotation written.

O Annotation levels.

3. Lakukan proses diatas untuk data-data lain yang diperlukan dalam proses pengolahan data di Arc/Info.
4. Dari kegiatan diatas dihasilkan file gambar yang dapat dibuka melalui program Arc/Info.

III.4.6. Membangun Topologi

Setelah diimpor ke Arc/Info maka langkah selanjutnya adalah membangun topologi. Perintah yang digunakan adalah **Clean** dan **Build**. Perintah *Clean* dilakukan untuk membangun topologi yang berupa titik, garis dan poligon, sedangkan *Build* hanya untuk membangun topologi berupa garis. Adapun langkah kerja yang dilakukan dalam membangun topologi adalah sebagai berikut:

1. Pada program Arc/Info ketikkan:

(D:\Data:\)[ARC]Clean [cover] [enter]

(D:\Data:\)[ARC]Clean admin1 [enter]

2. Langkah yang sama dilakukan untuk perintah Build:

(D:\Data:\)[ARC]Build [cover] [enter]

(D:\Data:\)[ARC]Build admin1 [enter]

III.4.7. Mengoreksi dan Memperbaiki Topologi (*Editing*)

Pada tahap ini pekerjaan yang dilakukan adalah mengoreksi dan memperbaiki topologi atau sering disebut cpenyuntingan (*editing*). Proses editing dilakukan untuk memperbaiki *dangle* atau kesalahan-kesalahan yang terjadi, seperti *undershoot*, *overshoot* dan pemberian *ID*.

Langkah kerja yang dilakukan adalah sebagai berikut:

1. Untuk melihat visualisasi coverage dengan cara:

(D:\Data:\)[ARC] arcedit [enter]

2. Ketikkan *DISP 4*. Contoh dalam Arc/Info adalah:

:Display 4 [enter]

3. Setelah masuk pada program pengeditan, lalu panggil coverage yang akan diedit dengan menggunakan perintah

:Editcoverage p_lahan [enter]

;drawen all;draw [enter]

4. Untuk melihat kesalahan pada coverage dengan menggunakan perintah:

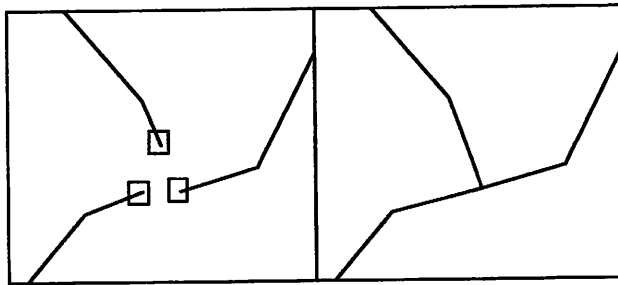
:Drawen node dangle;draw [enter]

maka akan tampak *dangle* pada topologi (pertemuan antara dua arc/garis yang tidak tersambung secara sempurna pada ujungnya).

5. Memperbaiki topologi dengan mengedit dangle, perintah pengeditan dangle disesuaikan dengan macam-macam bentuk kesalahannya. Macam-macam kesalahan itu adalah:

a) *undershoot*.

Undershoot merupakan kesalahan dimana node/titik akhir suatu arc/garis tidak menyambung pada titik akhir lainnya seperti pada gambar 3.12 berikut ini:



Gambar 3.12 Sebelum dan setelah dilakukan editing Undershoot pada Arc/Info 3.5

Perintah yang digunakan adalah:

:Editfeature node [enter]

:Snapdistance * [enter]

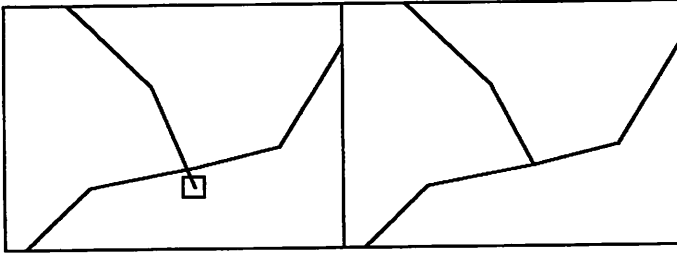
:Move [enter]

:Draw [enter]

b) *Overshoot*.

Overshoot merupakan kesalahan dimana node/titik akhir suatu arc/garis yang melewati batas perpotongan dengan

titik akhir dari garis lainnya seperti pada gambar 3.13 berikut ini:



Gambar 3.13 Sebelum dan sesudah dilakukan editing overshoot pada Arc/Info 3.5

Perintah yang digunakan untuk mengedit overshoot:

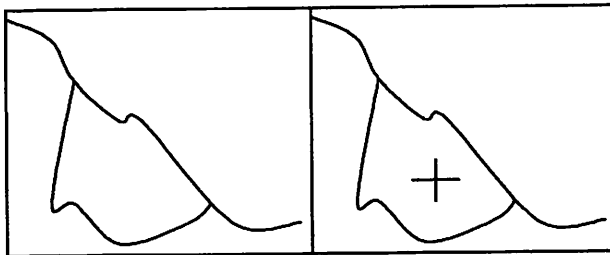
:Editfeature arc [enter]

:select [pilih arc mana yang akan kita edit]

:delete [enter]

:Draw [enter]

c) *Kurang label*



Gambar 3.14 Sebelum dan sesudah dilakukan editing pemberian label pada Arc/Info 3.5

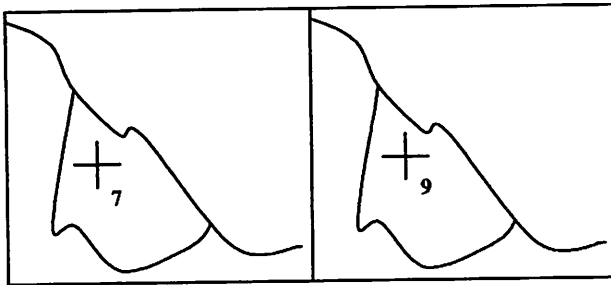
Perintah yang digunakan untuk memberi label:

:editfeature label [enter]

:add [klik pada poligon yang akan diberi label]

:draw [enter]

d) Merubah nilai label



Gambar 3.15 Sebelum dan sesudah dilakukan perubahan nilai label pada ArcI/nfo 3.5

Perintah untuk merubah nilai label:

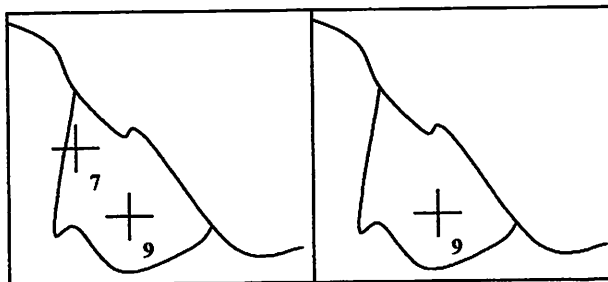
:Editfeature label

:Select

:Calculate <nama cover_id = nilai baru>

:Draw

e) Menghapus label



Gambar 3.16 Sebelum dan sesudah dilakukan penghapusan label pada Arc/Info 3.5

6. Setelah gambar selesai diedit, maka simpanlah hasil pengeditan

dengan perintah:

:Save [enter]

:Quit [enter]

Setelah diedit maka coverage harus dilakukan topologi ulang menggunakan perintah **Clean** dan **Build** seperti diatas.

III.5. Desain Basis Data

Desain basis data dapat didefinisikan sebagai kumpulan konseptual untuk menggambarkan data, hubungan antar rekaman yang tersimpan didalam basis data, semantik (makna) data dan batasan data. Dalam pembuatan desain basis data ada beberapa hal yang perlu diperhatikan, diantaranya adalah:

1. Menentukan Entitas (*entity*)

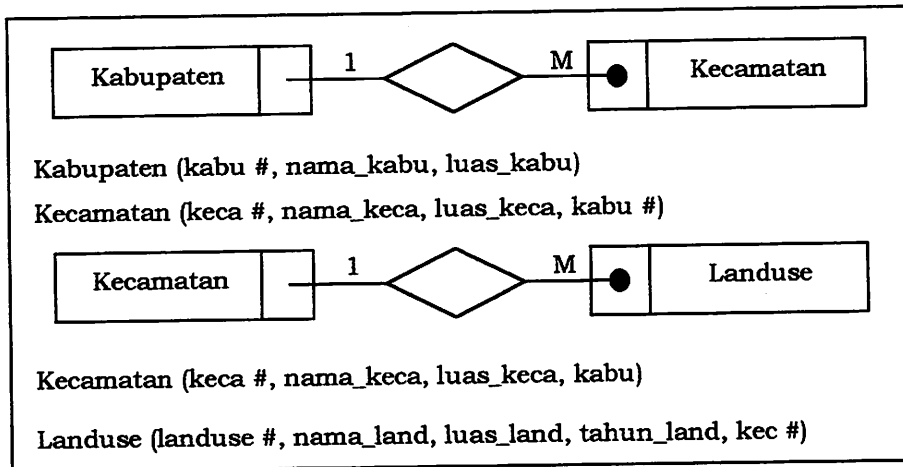
Entitas merupakan penyajian objek, kejadian atau konsep dari dunia nyata (*real world*) yang keberadaanya secara eksplisit didefinisikan dan disimpan dalam basis data. Dalam penelitian ini digunakan beberapa macam entitas, yaitu:

- a. Peta Administrasi Kecamatan
- b. Peta Penggunaan Lahan tahun 1992
- c. Peta penggunaan Lahan tahun 2003
- d. Peta Penggunaan Lahana RTRW

2. Hubungan Antar Entitas

Diantara data entitas dan data atribut terdapat hubungan yang disebut sebagai hubungan antar entitas. Hubungan antar entitas diantara data-data tersebut yang digunakan dalam

penyusunan basis data dalam penelitian ini dapat dilihat pada gambar 3.17 dibawah ini:



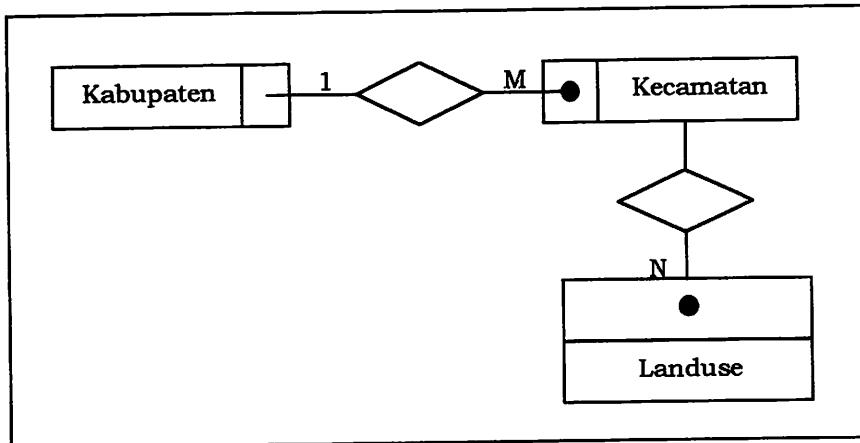
Gambar 3.17 Hubungan antar entitas

3. Pemodelan Hubungan Antar Entitas

Untuk menggambarkan terjadinya hubungan antar entitas, maka digunakan diagram hubungan antar entitas (entity relationship diagram) yang biasa disingkat dengan E-R diagram. Notasi yang digunakan untuk menggambarkan diagram E-R adalah:

- segiempat menggambarkan entitas
- diamond menggambarkan hubungan
- elips atau lingkaran menggambarkan atribut

Adapun diagram E-R untuk pengolahan basis data pada penelitian ini dapat dilihat pada gambar 3.18 dibawah ini:

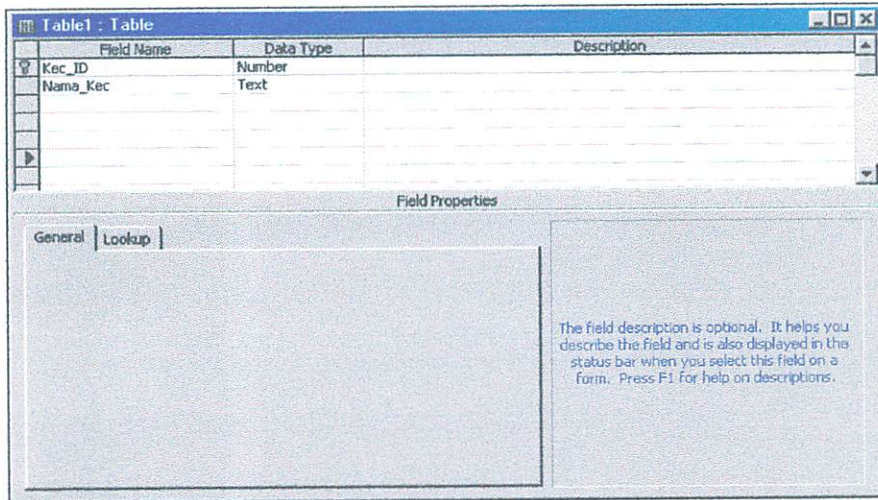


Gambar 3.18 Diagram E - R

III.5.1. Otomatisasi Data Atribut

Otomatisasi data atribut dilakukan dengan proses tabulasi yaitu proses pemasukan data atribut untuk keterangan informasi dari peta yang telah didigit. Pemasukkan data atribut tersebut dilakukan melalui komputer dengan menggunakan program *Microsoft Acces 2000*. Langkah-langkah yang dilakukan dalam memasukkan data atribut adalah sebagai berikut:

1. Membuka program Microsoft Acces 2000.
2. Dari kotak dialog Microsoft Accces 2000, pilih *Blank Database*, kemudian klik *OK*.
3. Di kotak file name, ketikkan nama file, kemudian klik *Create*.
4. Pilih *Create Table in Design View*.
5. Muncul kotak dialog table, kemudian isikan nama field yang akan kita isikan pada kolom *Field Name*, misal *kec_id*, dan pilih type number atau text. Tampilannya dapat dilihat pada gambar 3.19 dibawah ini:



Gambar 3.19 Tampilan pembuatan table pada Microsoft Access 2000

6. Setelah selesai diisi, kemudian memilih save untuk menyimpan data tersebut. Untuk mengisinya, tampilkan tabelnya, aktifkan table tersebut seperti gambar 3.20 di bawah ini:

Kec_ID	Nama_Kec
002	Masaran
003	Karanganyar
004	Masaran
005	Polokarto
006	Mojolaban
007	Sukoharjo
008	Bendosari
009	Jumapolo
010	Karangpandan
011	Mojogebang
012	Tasikmadu
013	Matesih
014	Tawangmangu
015	Jatiyoso
016	Ngargoyoso
017	Jumantono
018	Jaten

Record: 18 of 18

Gambar 3.20 Tampilan pengisian tabel pada Microsoft Access 2000

Gambar 3.30 Tampilan pengisian tabel pada Microsoft Access 2000

Kec ID	Nama Kec
019	...
020	...
021	...
022	...
023	...
024	...
025	...

table tersebut seperti gambar 3.30 di bawah ini:

data tersebut untuk mengisinya, tambahkan isinya, klikkan

o. Setelah selesai data, kemudian memilih save untuk menyimpan

Gambar 3.18 Tampilan pengisian table pada Microsoft Access 2000

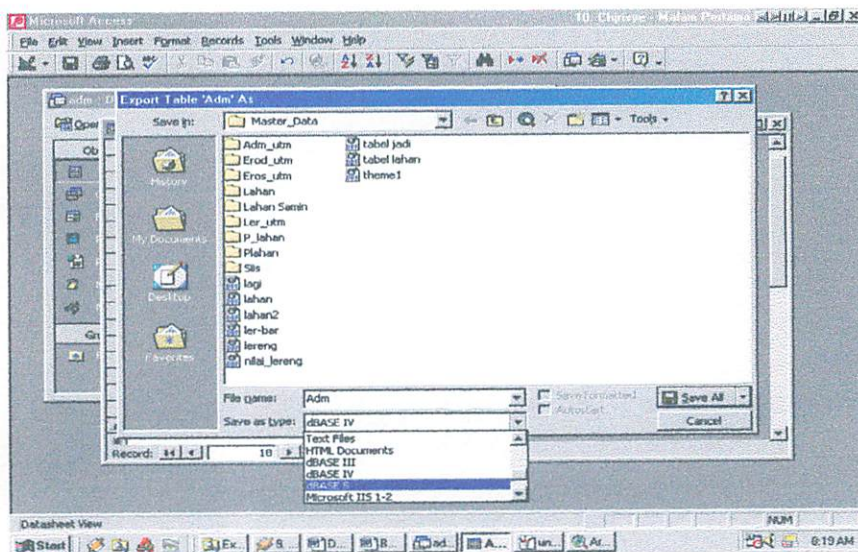
Kec ID	Nama Kec
026	...
027	...
028	...
029	...
030	...
031	...
032	...

III.5.2. Eksport Basis Data

Setelah mengisi data pada table langkah selanjutnya adalah eksport basis data agar dapat digunakan dalam program ArcView 3.1, untuk selanjutnya dilakukan *joint item*. Langkah-langkah eksport basis data adalah:

1. Memilih menu *Format* pada tampilan Microsoft Access 2000.
2. Kemudian memilih *Eksport.....*
3. Memberi nama file dan menempatkan pada folder yang kita inginkan.
4. Memilih type file *Database 5*.
5. Menekan pilihan *Save All*.

Tampilan eksport basis data dapat dilihat pada gambar 3.21 berikut ini:



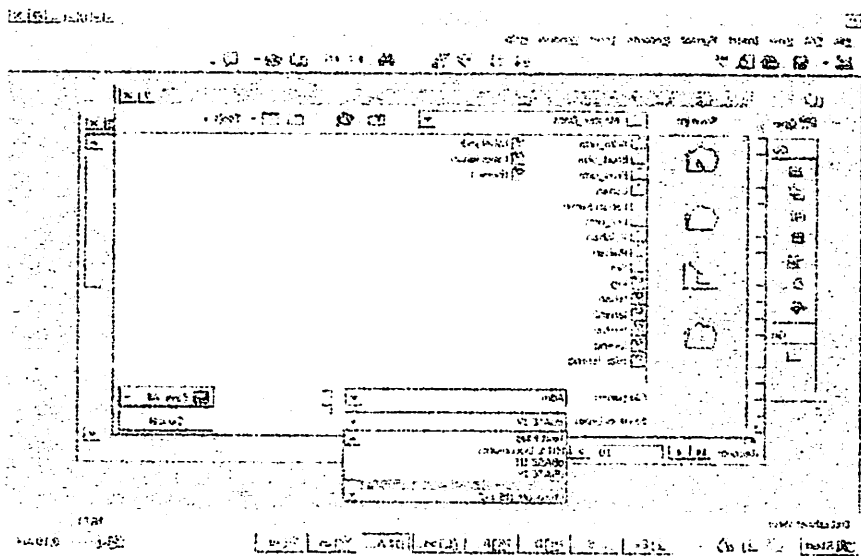
Gambar 3.21 Tampilan eksport basis data pada Microsoft Access 2000

III.5.2. Ekspor Basis Data

Setelah mengisi data pada tabe langkah selanjutnya adalah ekspor basis data agar dapat digunakan dalam program ArView 3.1, untuk selanjutnya dilakukan joint tem. Langkah-langkah ekspor basis data adalah:

1. Memilih menu Format pada tampilan Microsoft Access 2000.
2. Kemudian memilih Ekspor....
3. Memberi nama file dan menempatkan pada folder yang kita inginkan.
4. Memilih type file Database 2.
5. Menekan pilihan Save All.

Tampilan ekspor basis data dapat dilihat pada gambar 3.21 berikut ini:



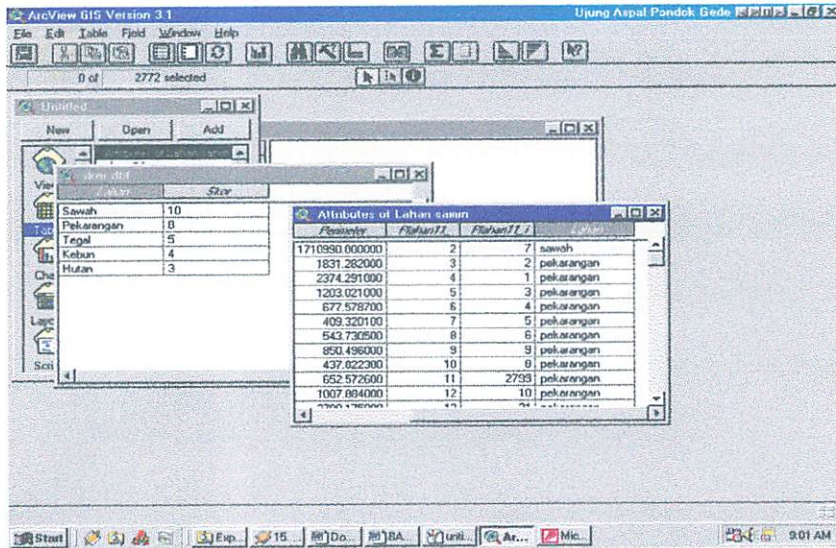
Gambar 3.21 Tampilan ekspor basis data pada Microsoft Access 2000

III.5.3. Penggabungan Data

Proses penggabungan data atau *joint item* dilakukan dengan menggunakan software ArcView 3.1, tujuannya adalah untuk menggabungkan basis data non spasial dengan data spasial. Kolom yang digunakan untuk menghubungkan kedua data tersebut adalah kolom ID. Langkah-langkah untuk melakukan penggabungan data adalah sebagai berikut:

1. Aktifkan software ArcView 3.1.
2. Memilih menu *File*.
3. Memilih *New Project*.
4. Kemudian memilih *New*.
5. Memilih coverage yang akan digabung melalui *Add Theme*.
6. Setelah coverage tampil lalu mengaktifkan tabelnya dengan memilih *icon Table* sehingga muncul atribut dari coverage tersebut.
7. Mengimport table dari Microsoft Acces dengan memilih *Add*.
8. Setelah kedua table terbuka, kemudian mengaktifkan kolom ID pada masing-masing table.
9. Menekan toolbar *Joint*.

Tampilan proses penggabungan data dapat dilihat pada gambar 3.22 berikut ini:



Gambar 3.22 Tampilan proses penggabungan data pada ArcView 3.1

III.6. Analisa Data

Pada penelitian mengenai evaluasi besarnya penyimpangan perubahan penggunaan lahan terhadap rencana tata ruang wilayah ini, analisa data dalam sistem informasi geografis dengan menggunakan proses *overlay* yaitu operasi *union*. Semua peta digital yang telah dilakukan penggabungan data (*join item*) untuk memperoleh analisa akhir mengenai peta penyimpangan. Gambaran tentang *overlay* peta digital untuk evaluasi penyimpangan penggunaan lahan dapat dilihat pada diagram *overlay* pada gambar 3.23 di bawah ini:

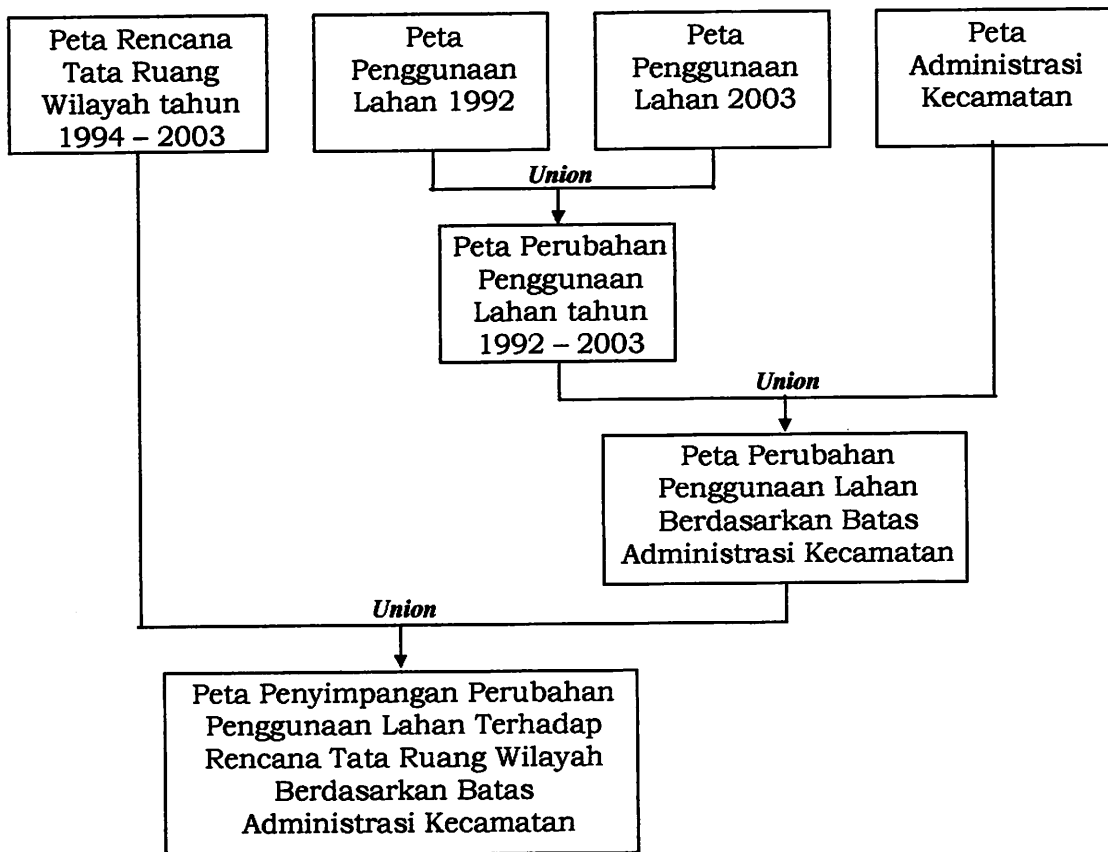
ՕՎԵՂՅԱ ԲԵՐՏ ԶԵՄԵՐՈՒ 3.33 ՈՒ ԲՆԱՅԻՆ ԻՄ:

ԲԵՆԼՈՒԻՆՅԱՆ ԲԵՆՃԱՆԱՅԻՆ ՅԵՐԱՆ ՉԵՐԵՖ ՉԳՐԵՐ ԲԵՐՏ ՉԻՋԵՐԱՆ
ՇՄԵՐՈՒՄԻ ԽԵՄԱՆՃ ՕՎԵՂՅԱ ԲԵՐՏ ՉԻՋԵՐՈՒ ԽՈՒՄԿ ԵՎԵՐՆԱՅԻ
ՄԵՄԲԵՐՈՒԹՅԱՆ ԶՄԵՐՈՒ ԵՔՐԻ ՄԵՆՔԵՆՈՒ ԲԵՐՏ ԲԵՆԼՈՒԻՆՅԱՆ
ՉԻՋԵՐՈՒ ԼՅՈՒՆ ԽԵՐԱՅԻ ՉԻՋԵՐՈՒՄԻ ԲԵՆՃԵՐՈՒՄԻ ՉԻՋԵՐ (ԽՈՒՄ ԽԵՄ) ԽՈՒՄԿ
ՄԵՆՃԵՐՈՒՄԻ ԲՐՏՏԵՑ ԵՎՄՈՒՄԻ ԼՅՈՒՆ ՕԲՅԵՐՈՒ ԽՈՒՄ ԶԵՄԵՐՏ ԲԵՐՏ
ՄԻՋՅԱՆ ԻՄ: ԶՄԵՐՏ ՉԻՋԵՐ ՉԻՋԵՐԱՆ ԶԻՋԵՐԻ ԽՈՒՄՄԱՅԻ ԶԵՐՈՒՄԻ ՉԻՋԵՐ
ԲԵՆԼՈՒԻՆՅԱՆ ԲԵՆՃԱՆԱՅԻ ՅԵՐԱՆ ԽԵՐԱԳՅԵ ԽԵՄՈՒՄ ԽԵՐ ԼՅՈՒՆՃ
ԲԵՐՏ ԲԵՆԼՈՒԻՆ ՄԵՆՔԵՆՈՒ ԵՎԵՐՆԱՅԻ ԲԵՆԼՈՒԻՆ ԲԵՆԼՈՒԻՆՅԱՆ

ԻՄՕ: ՎՍԵՄԵՐ ԸՏԻՄ

ՇՄԵՐՈՒ 3.33 ԽՈՒՄՄԱՅԻ ԲՐՏՏԵՑ ԲԵՆՃԵՐՈՒՄԻ ՉԻՋԵՐ ԿԱԾԵՐ 3.1

ԸՏԻՄ	ՉԻՋԵՐ	ԻՄՕ	ԻՄՊ	ԻՄՍ	ԻՄԿ	ԻՄԼ	ԻՄՄ	ԻՄՆ	ԻՄՅ	ԻՄԸ	ԻՄԹ	ԻՄՐ	ԻՄՊ	ԻՄՑ	ԻՄԼ	ԻՄՆ	ԻՄՅ	ԻՄԸ	ԻՄԹ	ԻՄՐ	
1
2
3
4
5
6
7
8
9
10



Gambar 3.23 Diagram analisa overlay

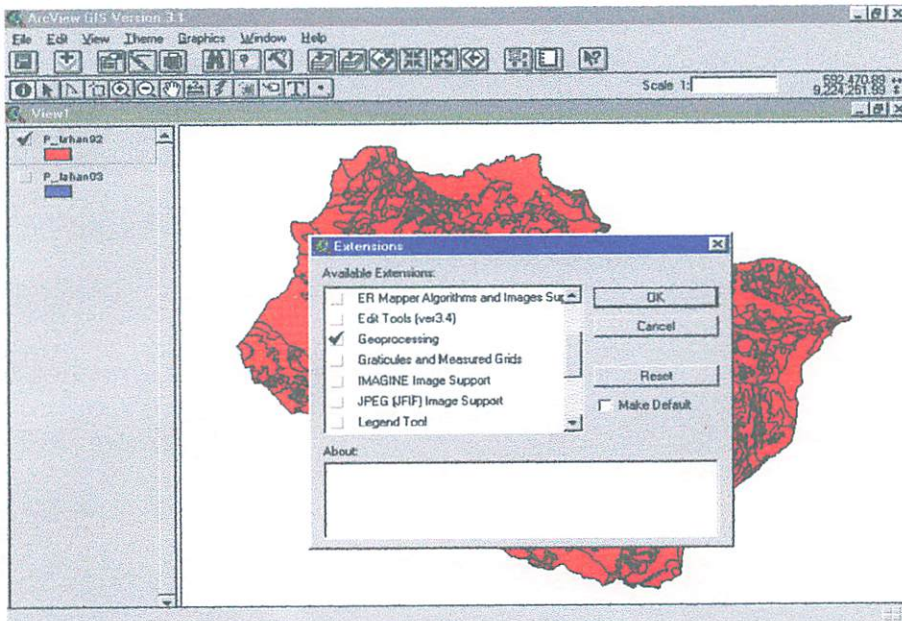
Langkah-langkah overlay pada gambar 3.23 yang merupakan analisa data suatu kegiatan penelitian untuk menentukan hasil pengolahan data spasial dengan metode overlay yang merupakan penggabungan dua layer/coverage untuk memperoleh layer ketiga (baru) sesuai dengan kriteria yang telah ditetapkan yaitu:

1. Dari layer penggunaan lahan 1992 dioverlay dengan layer penggunaan lahan 2003 yang menghasilkan peta perubahan penggunaan lahan.

2. Dari layer perubahan penggunaan lahan 1992 – 2003 dioverlaykan dengan layer batas administrasi kecamatan yang menghasilkan layer perubahan penggunaan lahan berdasarkan batas administrasi kecamatan.
3. Dari layer perubahan penggunaan lahan 1992 – 2003 berdasarkan batas administrasi kecamatan kemudian di overlaykan lagi dengan layer rencana tata ruang wilayah yang menghasilkan layer penyimpangan/deviasi penggunaan lahan.

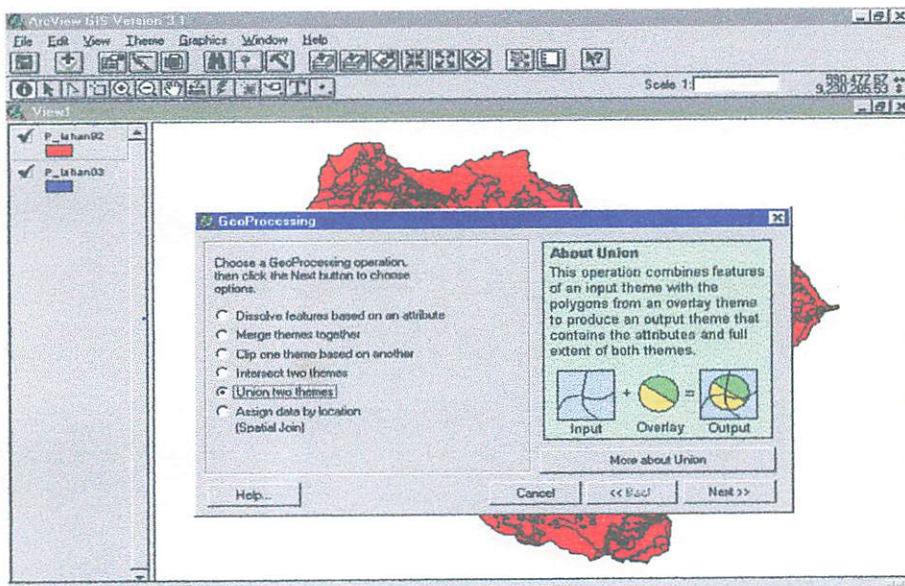
Semua proses *overlay* dilakukan menggunakan program ArcView 3.1 setelah semua *coverage* tersedia dan telah dilakukan penggabungan data (*joint item*), maka langkah-langkahnya adalah sebagai berikut:

1. Mengaktifkan program ArcView 3.1
2. Membuka *coverage* yang akan dioverlay menggunakan menu *Add Theme*.
3. Mengaktifkan pilihan *Geoprocessing* yang terdapat pada sub menu *Extension* pada menu *File*. Tampilan pilihan *geoprocessing* dapat dilihat pada gambar 3.24 berikut ini:




Gambar 3.24 Tampilan pilihan geoprocessing pada ArcView 3.1

4. Pilih menu View kemudian memilih *Geoprocessing Wizard* sehingga muncul tampilan seperti gambar 3.25 dibawah ini:




Gambar 3.25 Tampilan proses overlay menggunakan union pada ArcView 3.1



Gambar 3.24 Tampilan pilihan geoprocessing pada ArcView 3.1

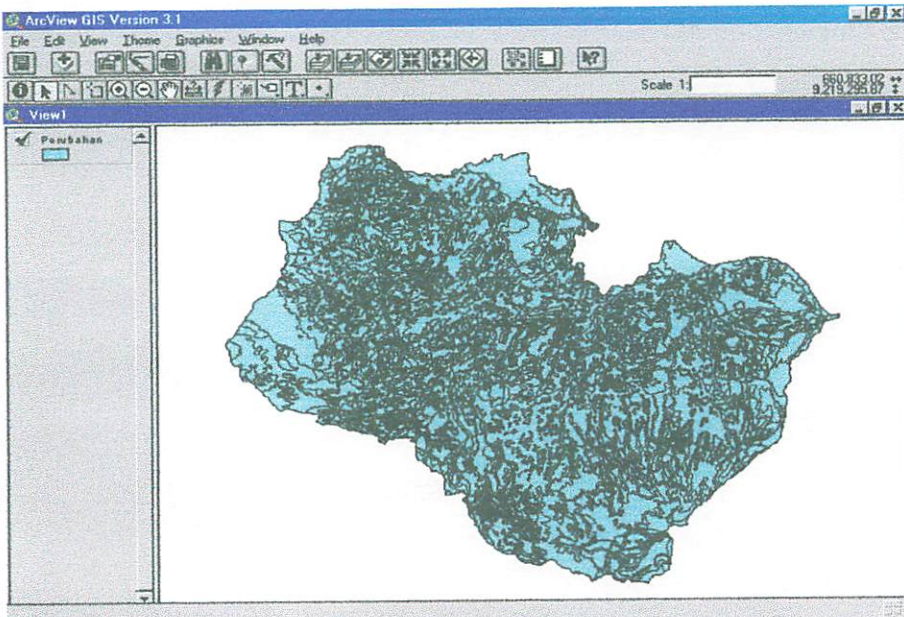
4. Pilih menu View kemudian memilih Geoprocessing Wizard sehingga muncul tampilan seperti gambar 3.25 dibawah ini:



Gambar 3.25 Tampilan proses overlay menggunakan union pada ArcView 3.1

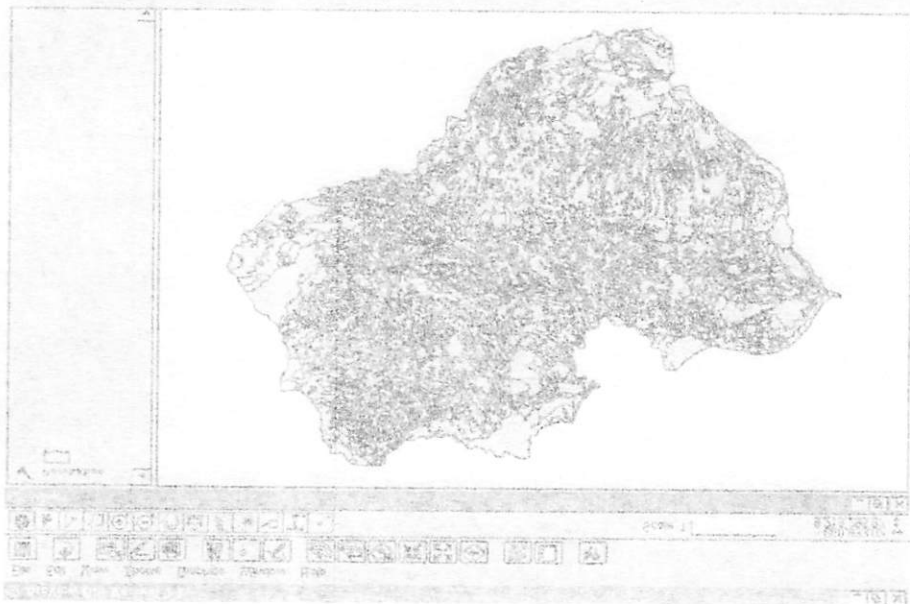
Memilih operasi union dengan mengaktifkan pilihan *Union Two Theme*, lalu dilanjutkan dengan menekan tombol *Next*.

5. Memilih nama coverage yang akan dilakukan overlay dan menentukan nama file hasil overlay.
6. Dilanjutkan dengan menekan tombol *Finish* untuk menyelesaikan proses overlay. Hasil overlay dapat dilihat pada gambar 3.26 di bawah ini:



Gambar 3.26 Hasil overlay dua buah coverage

Gambar 3.20 Hasil overlay data raster



Gambar 3.20 di bawah ini:

menjelaskan proses overlay. Hasil overlay dapat dilihat pada

1. Ditampilkan dengan warna merah untuk fitur politik menunjukkan nama di hasil overlay.

2. Menunjukkan nama kabupaten yang akan dihapus overlay dan warna lain ditunjukkan dengan warna merah untuk

Menunjukkan operasi union dengan menggunakan pilihan Union Two

BAB IV

ANALISA DAN PEMBAHASAN

Penggunaan Lahan merupakan suatu wujud kegiatan menggunakan tanah baik secara lingkungan buatan maupun secara lingkungan alami. Sehingga kegiatan manusia diatas tanah dikenal dengan penggunaan lahan. Tanah sebagai wadah atau tempat dari kegiatan manusia untuk memenuhi kebutuhan hidupnya itu maka terjadi berjenis-jenis penggunaan lahan.

Luas tanah relatif tetap, sedang dengan makin meningkatnya jumlah penduduk serta kebutuhannya, maka kebutuhan akan tanah untuk melaksanakan kegiatan guna memenuhi kebutuhan tersebut akan meningkat pula, dan inilah yang menyebabkan perubahan penggunaan lahan yang selalu dinamis, sehingga persaingan atas sebidang tanah untuk berbagai kegiatan pembangunan semakin tajam.

Perubahan penggunaan lahan dapat terjadi secara perlahan sesuai dengan pertumbuhan penduduk secara natural begitu juga sebaliknya dengan pertumbuhan penduduk yang cepat maka perubahan penggunaan lahan juga cepat. Daerah yang akan dilakukan penelitian adalah Kabupaten Pasuruan dengan mengambil tema evaluasi penyimpangan perubahan penggunaan lahan terhadap rencana tata ruang wilayah. Hasil yang diperoleh

dari penelitian ini adalah berupa peta tematik penyimpangan penggunaan lahan. Peta tematik tersebut hasil dari pemanfaatan Sistem Informasi Geografis dengan menggunakan metode pada kriteria yang telah ditentukan. Adapun faktor-faktor yang mempengaruhi penyimpangan penggunaan lahan adalah:

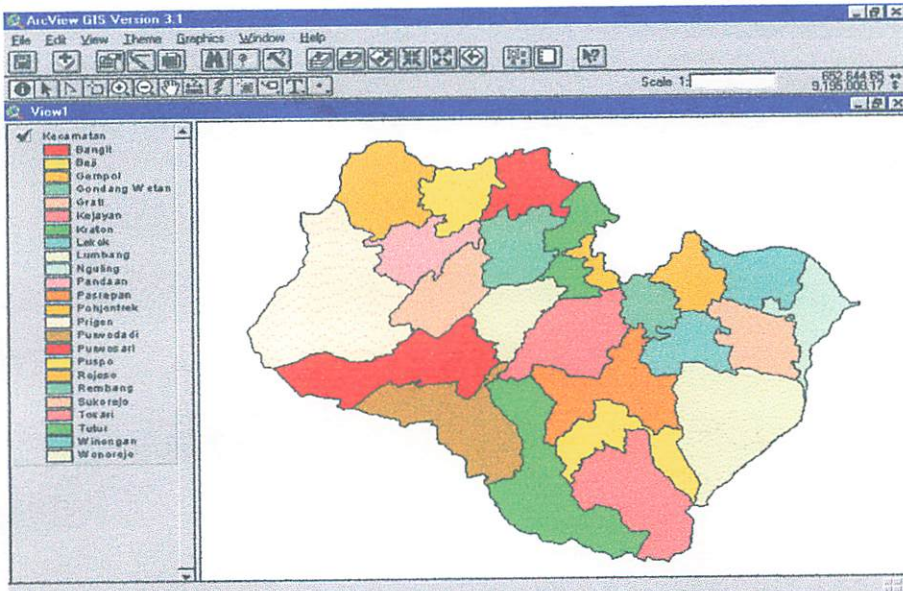
1. Peta Batas Administrasi Kecamatan
2. Peta Penggunaan Lahan tahun 1992
3. Peta Penggunaan Lahan tahun 2003
4. Peta Rencana Tata Ruang Wilayah tahun 1993 – 2004

IV.1. Data Spasial

Dalam penelitian ini data spasial yang diperoleh dalam format digital dan sudah dalam koordinat UTM, sehingga tidak perlu dilakukan transformasi koordinat ke UTM. Sedangkan skala pada masing-masing peta adalah 1 : 25.000.

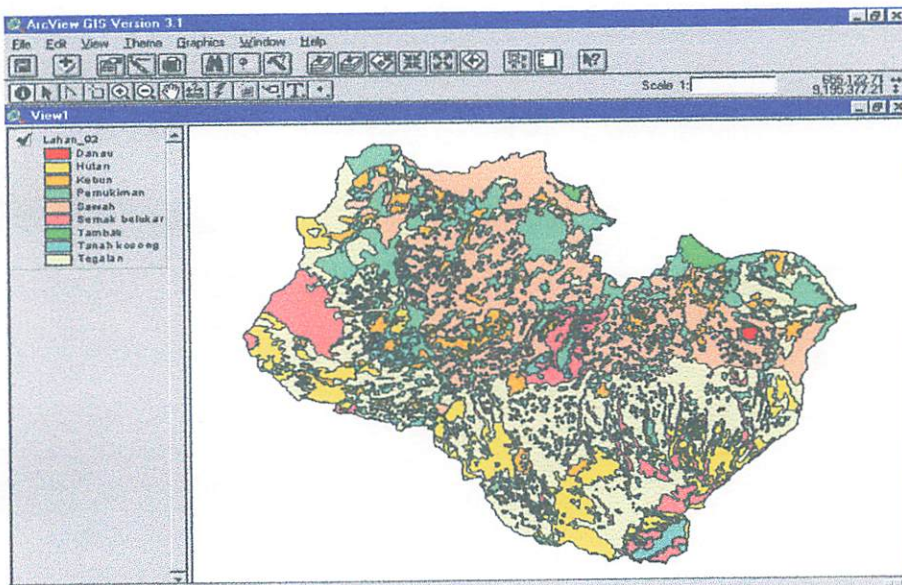
Adapun data-data spasial yang digunakan pada penelitian ini terdiri dari beberapa layer yang digunakan untuk menganalisa penyimpangan penggunaan lahan yaitu:

1. Layer kecamatan, yang menggambarkan batas administrasi kecamatan dan informasi kecamatan, layer kecamatan dapat dilihat pada gambar 4.1 berikut ini:

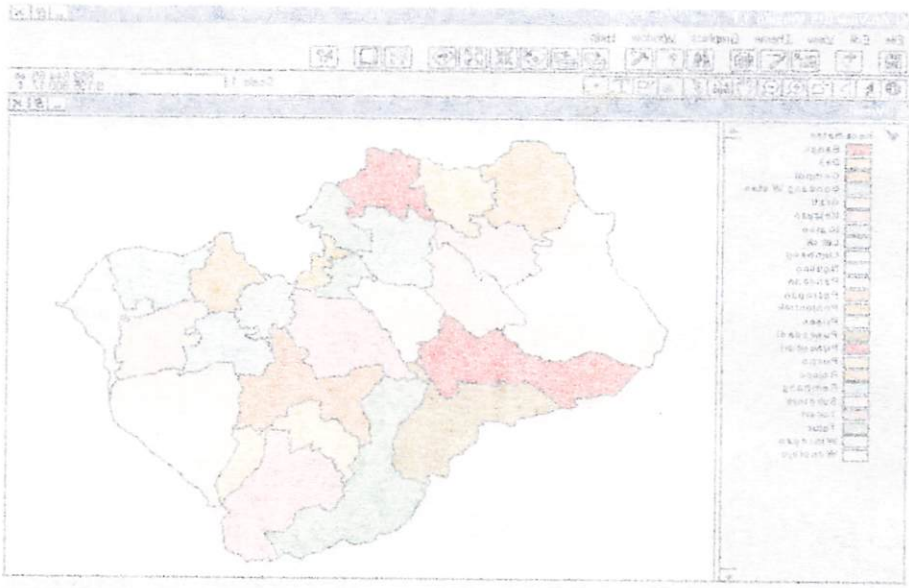


Gambar 4.1 Layer batas administrasi kecamatan

2. Layer lahan_92, yang menggambarkan jenis-jenis penggunaan lahan tahun 1992, layer lahan_92 dapat di lihat pada gambar 4.2 berikut ini:



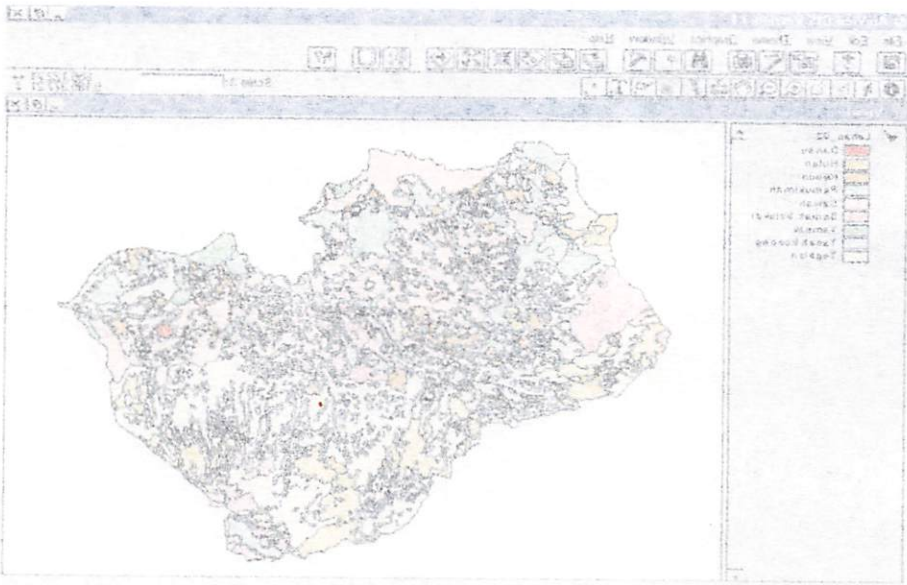
Gambar 4.2 Layer penggunaan lahan tahun 1992



Gambar 4.1 Layer batas administrasi kecamatan

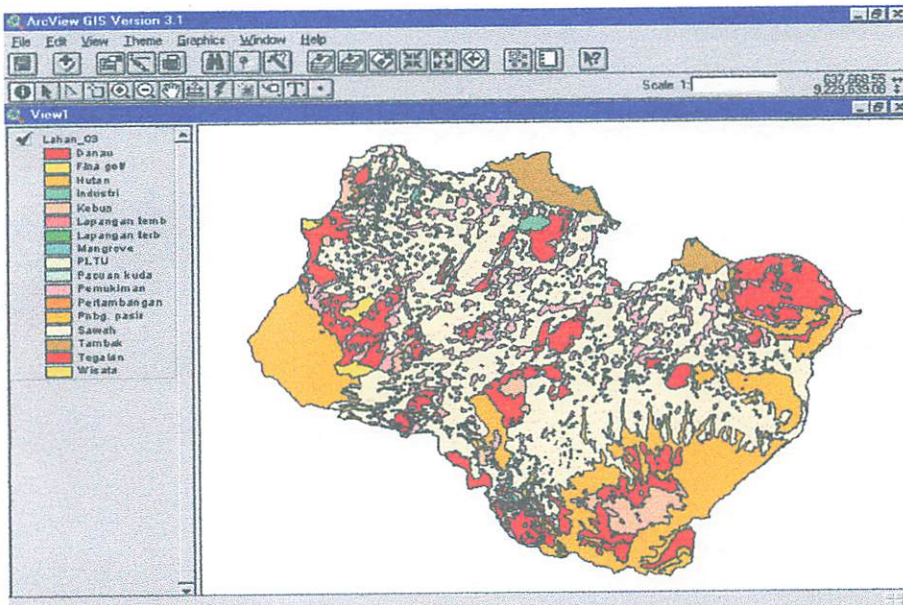
2. Layer lahan_92, yang menggambarkan jenis-jenis penggunaan lahan tahun 1992, layer lahan_92 dapat di lihat pada gambar

4.2 berikut ini:



Gambar 4.2 Layer penggunaan lahan tahun 1992

3. Layer lahan_03, yang menggambarkan jenis-jenis penggunaan lahan tahun 2003, layer lahan_03 dapat di lihat pada gambar 4.3 berikut ini:

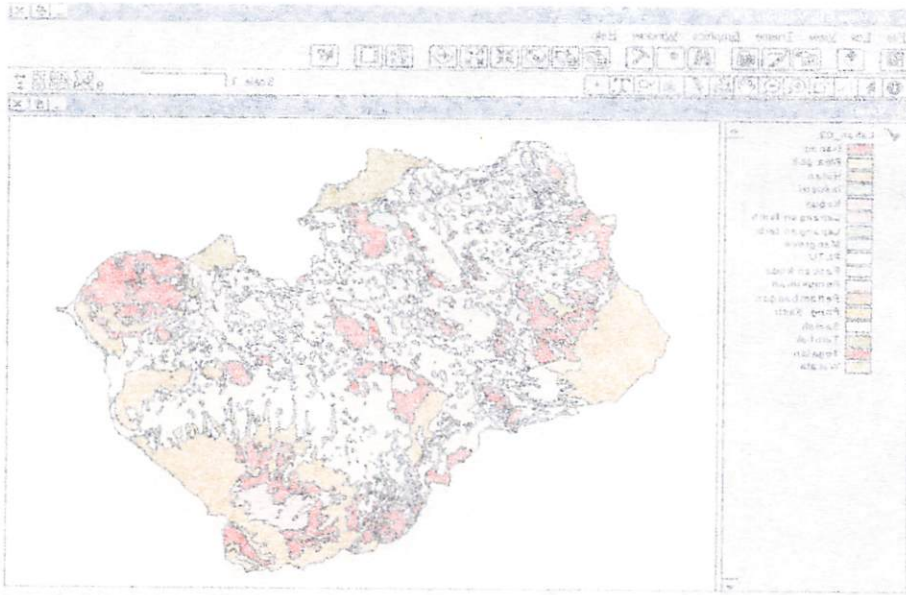


Gambar 4.3 Layer penggunaan lahan tahun 2003

4. Layer RTRW, yang menggambar jenis-jenis penggunaan lahan RTRW, layer rtrw dapat di lihat pada gambar 4.4 berikut ini:

3. Layer jahat_03, yang menggambarkan jenis-jenis penggunaan lahan tahun 2003, layer jahat_03 dapat di lihat pada gambar

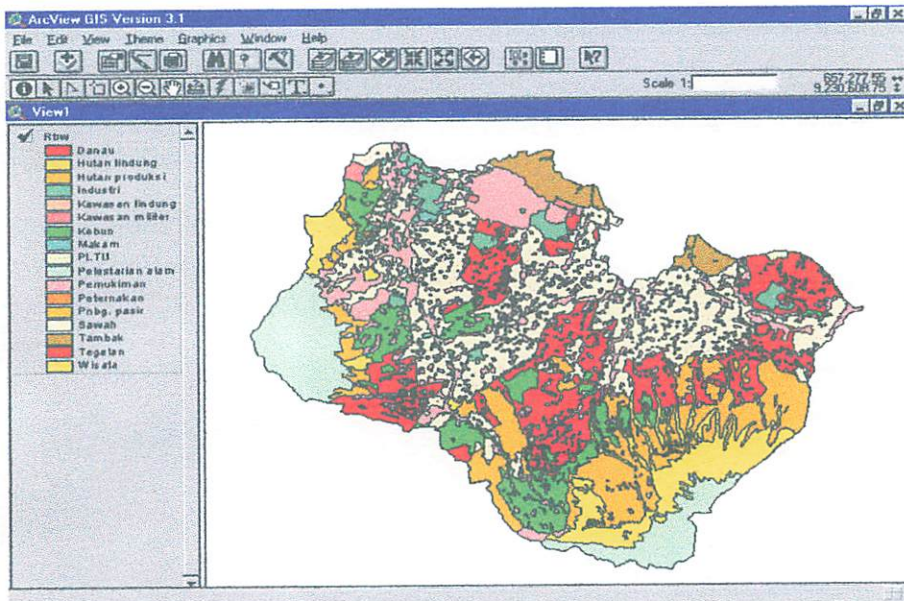
4.3 berikut ini:



Gambar 4.3 Layer penggunaan lahan tahun 2003

4. Layer RTRW, yang menggambarkan jenis-jenis penggunaan lahan RTRW, layer rtw dapat di lihat pada gambar 4.4 berikut

ini:

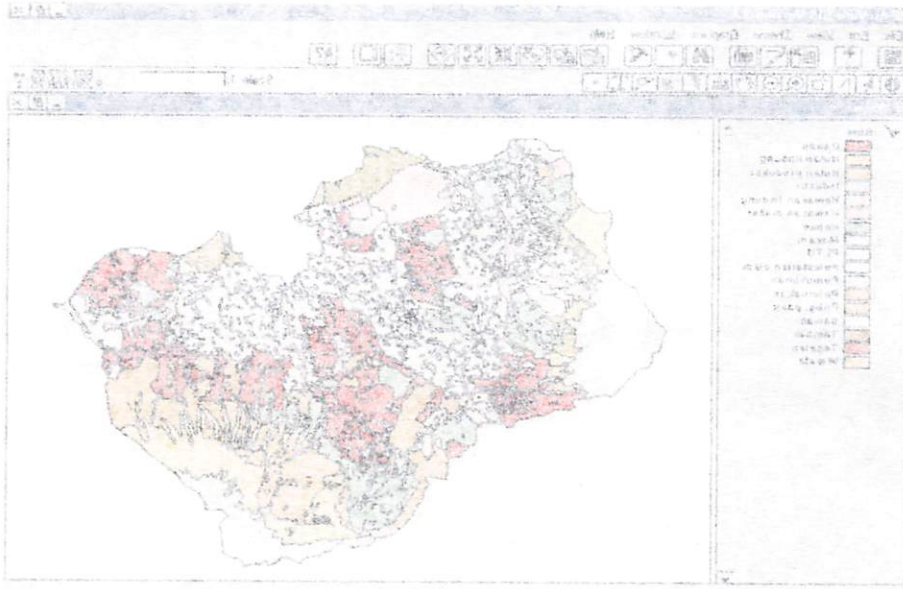


Gambar 4.4 Layer penggunaan lahan RTRW

IV.2. Data Non Spasial/Atribut

Data atribut merupakan data yang berupa tabular yang nantinya akan berperan dalam proses analisa. Otomatisasi data atribut yang digunakan dalam penelitian ini memanfaatkan program Microsoft Access 2000 karena selain mudah dalam otomatisasi data juga lebih mudah dalam mengekspor data dalam format DBF sehingga dapat dibaca oleh ArcView 3.1.

Struktur basis data yang digunakan dalam pembentukan basis data atribut adalah struktur basis data relasional, karena pada model relasional basis data dinyatakan dalam tabel 2 dimensi. Setiap tabel terdiri atas lajur mendatar yang disebut dengan baris dan lajur vertikal yang disebut dengan kolom.



Gambar 4.4. Layer penggunaan lahan RTRW

IV.2. Data Non Spasial/Atribut

Data atribut merupakan data yang berupa tabular yang nantinya akan berperan dalam proses analisis. Otomatisasi data atribut yang digunakan dalam penelitian ini memanfaatkan program Microsoft Access 2000 karena selain mudah dalam otomatisasi data juga lebih mudah dalam mengexport data dalam format DBF sehingga dapat dibaca oleh ArcView 3.1.

Struktur basis data yang digunakan dalam pembentukan basis data atribut adalah struktur basis data relasional, karena pada model relasional basis data dinyatakan dalam tabel 2 dimensi. Setiap tabel terdiri atas lajur mendatar yang disebut dengan baris dan lajur vertikal yang disebut dengan kolom.

Data atribut yang digunakan dalam penelitian ini adalah:

1. Layer kecamatan, atributnya meliputi masing-masing nama kecamatan, data atribut batas administrasi kecamatan dapat dilihat pada tabel 4.1 berikut ini:

Tabel 4.1 Nama Kecamatan

NO.	NAMA_KEC	LUAS_KEC	HEKTAR
1.	Bangil	44166540.0000	4416.654
2.	Beji	40800390.0000	4080.039
3.	Gempol	68962840.0000	6896.284
4.	Gondang Wetan	28198240.0000	2819.824
5.	Grati	50082220.0000	5008.222
6.	Kejayan	72905910.0000	7290.591
7.	Kraton	41640500.0000	4164.050
8.	Lekok	47078130.0000	4707.813
9.	Lumbang	118913000.0000	11891.300
10.	Nguling	41323520.0000	4132.352
11.	Pandaan	44754660.0000	4475.466
12.	Pasrepan	81348300.0000	8134.830
13.	Pohjentrek	12850600.0000	1285.060
14.	Prigen	163019600.0000	16301.960
15.	Purwodadi	89605250.0000	8960.525
16.	Purwosari	99931850.0000	9993.185
17.	Puspo	53582300.0000	5358.230
18.	Rejoso	34849080.0000	3484.908
19.	Rembang	49808140.0000	4980.814
20.	Sukorejo	52711410.0000	5271.141
21.	Tosari	91144730.0000	9114.473
22.	Tutur	115478900.0000	11547.890
23.	Winongan	39855530.0000	3985.553
24.	Wonorejo	44687630.0000	4468.763
	Jumlah	1.527.659.000	152.765,926

2. Layer lahan_92, atributnya meliputi masing-masing penggunaan lahan tahun 1992, dapat dilihat pada tabel 4.2 berikut ini:

Tabel 4.2 Jenis penggunaan lahan tahun 1992

NO.	LANDUSE_92	LUAS_92 (Ha)	Prosentase
1.	Danau	191.945	0.125
2.	Hutan	14746.132	9.652
3.	Kebun	10408.432	6.813
4.	Pemukiman	29426.613	19.262
5.	Sawah	34820.857	22.793
6.	Semak belukar	1221.827	0.799
7.	Tambak	12892.771	8.439
8.	Tanah kosong	3217.011	2.105
9.	Tegalan	45840.312	30.006
	Jumlah	152765.9	

3. Layer lahan_03, atributnya meliputi masing-masing penggunaan lahan tahun 2003, dapat dilihat pada tabel 4.3 berikut ini:

Tabel 4.3 Jenis penggunaan lahan tahun 2003

NO.	LANDUSE_03	LUAS_03 (Ha)	Prosentase
1.	Danau	192.253	0.125
2.	Fina golf	151.616	0.099
3.	Hutan	20693.494	13.545
4.	Industri	5342.383	3.497
5.	Kebun	4974.453	3.256
6.	Lapangan temb.	18.457	0.012
7.	Lapangan terb.	15.356	0.010
8.	Mangrove	130.189	0.085
9.	PLTU	85.535	0.055
10.	Pacuan kuda	31.682	0.020
11.	Pemukiman	45344.998	29.682
12.	Pertambangan	148.585	0.097
13.	Pnbg. pasir	347.143	0.227
14.	Sawah	30990.883	20.286
15.	Tambak	18277.841	11.964
16.	Tegalan	25214.053	16.505
17.	Wisata	806.997	0.528
	Jumlah	152765.9	

4. Layer RTRW, atributnya meliputi masing-masing penggunaan lahan RTRW, dapat dilihat pada tabel 4.4 berikut ini:

Tabel 4.4 Jenis penggunaan lahan RTRW

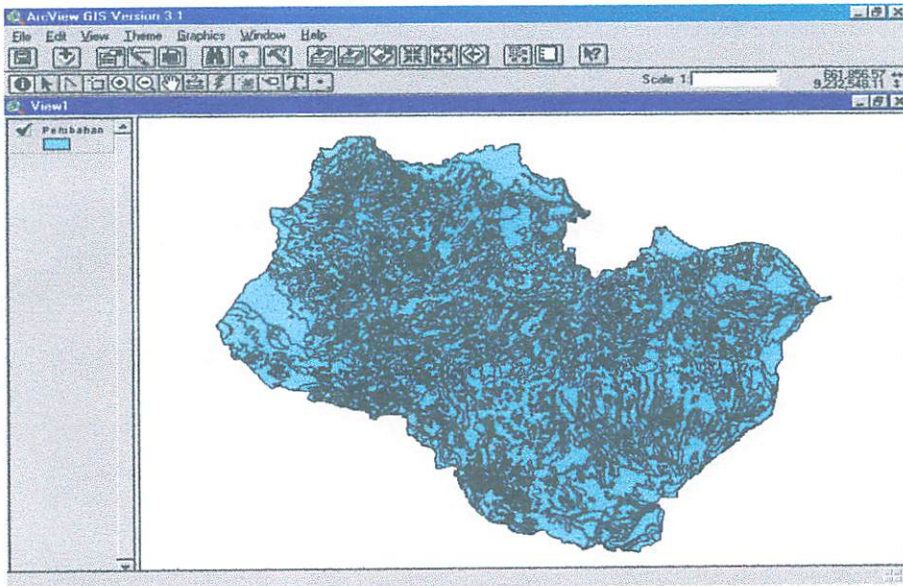
NO.	LANDUSE RTRW	LUAS RTRW	Prosentase
1.	Danau	192.253	0.125
2.	Hutan	18584.706	12.165
3.	Industri	4222.496	2.764
4.	Kawasan lindung	41.487	0.027
5.	Kebun	11363.109	7.438
6.	Makam	279.475	0.182
7.	PLTU	165.444	0.108
8.	Pelestarian alam	13282.456	8.694
9.	Pemukiman	50286.981	32.917
10.	Peternakan	51.109	0.033
11.	Pnbg. pasir	101.392	0.066
12.	Sawah	25161.765	16.470
13.	Tambak	12765.369	8.356
14.	Tegalan	15291.881	10.010
15.	Wisata	985.001	0.644
	Jumlah	152765.924	

IV.3. Overlay

Overlay merupakan penggabungan dua layer baik spasial maupun non spasial. Pada penelitian ini overlay dilakukan dengan metode union. Metode union ini digunakan pada overlay dua buah layer yang mempunyai batas area yang sama, sehingga akan terbentuk layer baru yang merupakan gabungan dari semua unsur yang terdapat pada dua layer yang dioverlay baik spasial maupun atributnya.

Overlay yang lebih dahulu dilakukan adalah antara layer penggunaan lahan tahun 1992 dengan layer penggunaan lahan

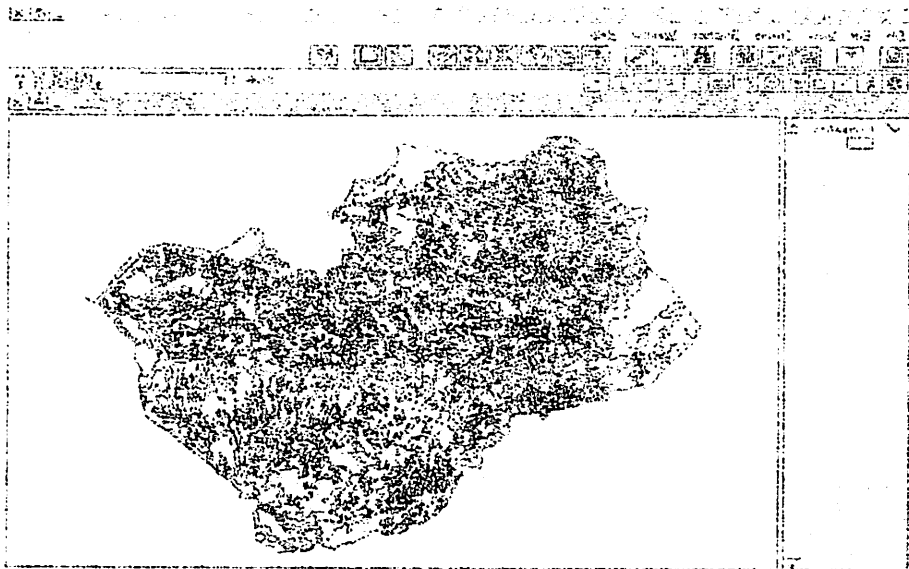
tahun 2003. Hasil dari overlay layer **lahan_92** dengan layer **lahan_03** yang menghasilkan layer baru dengan nama layer **perubahan** dapat dilihat pada gambar 4.5 dibawah ini:



Gambar 4.5 Hasil oerlay lahan_92 dengan lahan_03

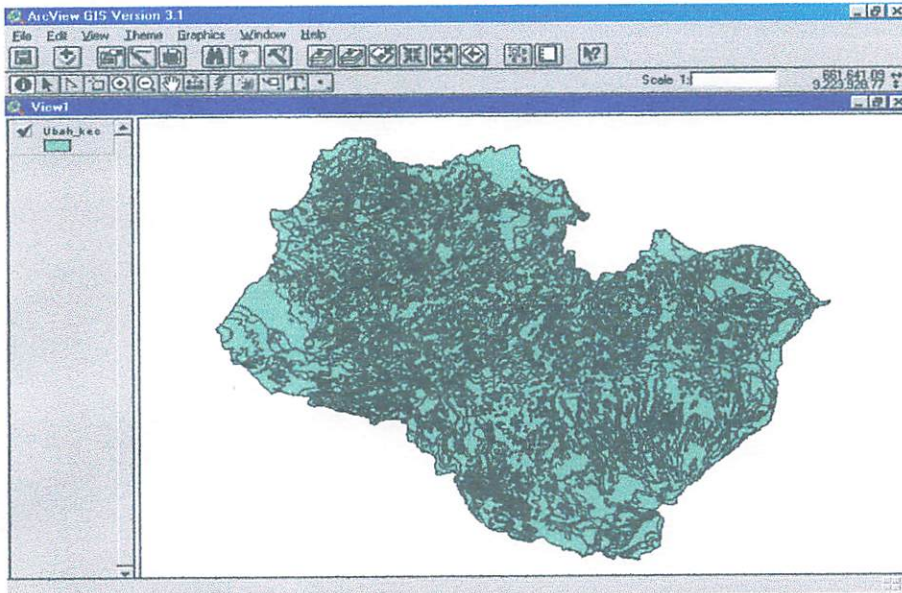
Dari hasil overlay diatas tampak bahwa kedua layer menjadi satu demikian pula kedua unsur atributnya menyatu dalam satu tabel. Overlay selanjutnya dilakukan pada layer hasil lahan_92 dengan lahan_03 menjadi layer **perubahan** kemudian dioverlaykan lagi dengan batas administrasi kecamatan dengan nama layer **kecamatan** sehingga menghasilkan peta dengan nama **ubah_kec**. Hasil overlay layer perubahan dengan layer kecamatan dapat dilihat pada gambar 4.6 berikut ini:

lain 2003. Hasil dari overlay layer tahun_92 dengan layer tahun_03 yang menghasilkan layer baru dengan nama layer perbatasan dapat dilihat pada gambar 4.5 dibawah ini:



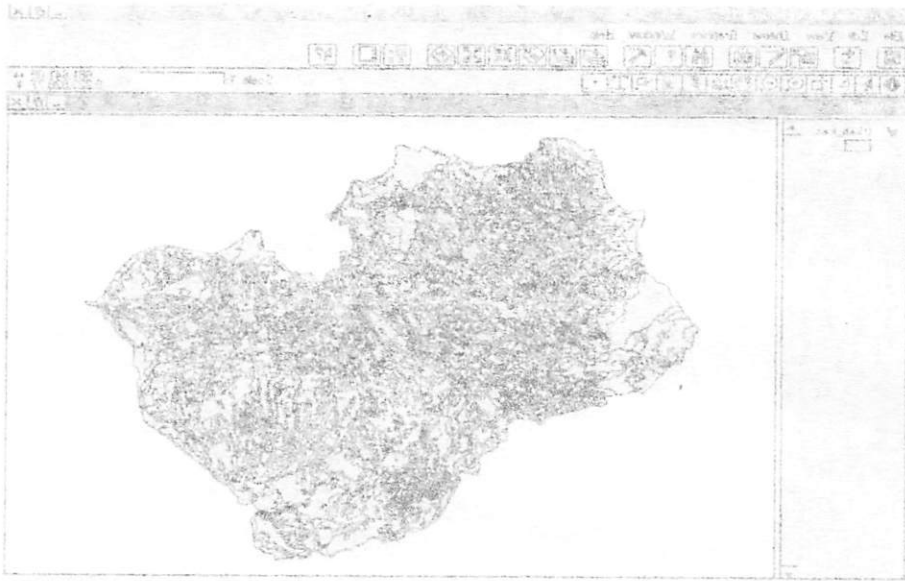
Gambar 4.5 Hasil overlay tahun_92 dengan tahun_03

Dari hasil overlay diatas tampak bahwa kedua layer menjadi satu demikian pula unsur atributnya menjadi dalam satu tabel. Overlay selanjutnya dilakukan pada layer hasil tahun_92 dengan tahun_03 menjadi layer perbatasan kemudian dioverlaykan lagi dengan batas administrasi kecamatan dengan nama layer kecamatan sehingga menghasilkan peta dengan nama ubah_kec. Hasil overlay layer perbatasan dengan layer kecamatan dapat dilihat pada gambar 4.6 berikut ini:



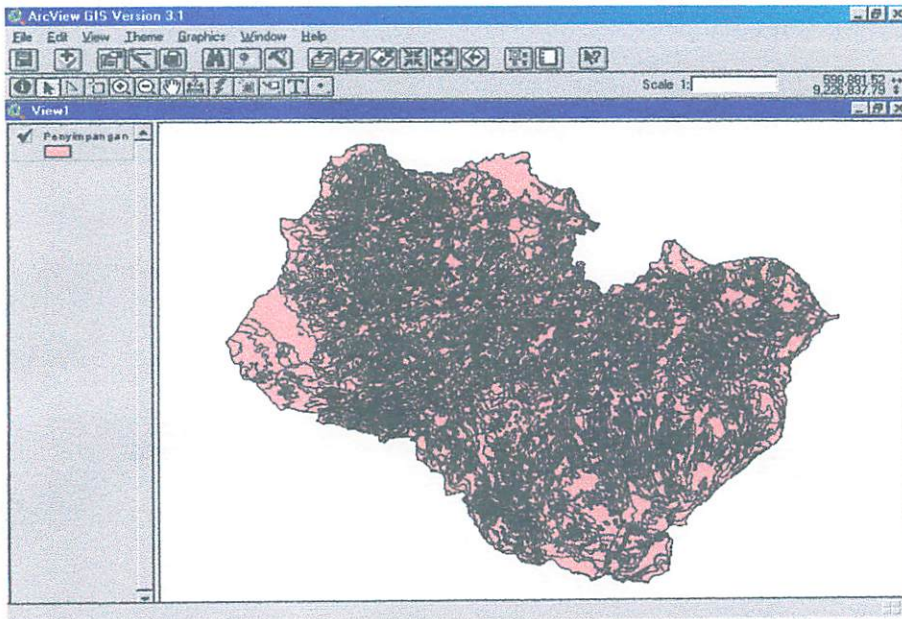
Gambar 4.6 Hasil overlay layer perubahan dengan layer kecamatan

Pada hasil overlay diatas tampak bahwa dalam satu tabel terdapat tiga macam data atribut, yang menandakan layer tersebut merupakan hasil overlay dari tiga buah layer yaitu layer lahan_92, layer lahan_03 dan layer kecamatan. Untuk mendapatkan hasil analisa penyimpangan perubahan penggunaan lahan, maka layer **Ubah_kec** dioverlaykan lagi dengan layer **RTRW** yang kemudian akan menghasilkan layer baru dengan nama **Penyimpangan**. Gambar hasil overlay layer Ubah_kec dengan layer RTRW dapat dilihat pada gambar 4.7 berikut ini:



Gambar 4.6 Hasil overlay layer perubahan dengan layer kecamatan

Pada hasil overlay diatas tampak bahwa dalam satu tabel terdapat tiga macam data atribut, yang menandakan layer tersebut merupakan hasil overlay dari tiga buah layer yaitu layer lahan_02, layer lahan_03 dan layer kecamatan. Untuk mendapatkan hasil analisa penyimpangan perubahan penggunaan lahan, maka layer **Uban_kec** dioverlaykan lagi dengan layer **RTRW** yang kemudian akan menghasilkan layer baru dengan nama **Penyimpangan**. Gambar hasil overlay layer Uban_kec dengan layer RTRW dapat dilihat pada gambar 4.7 berikut ini:



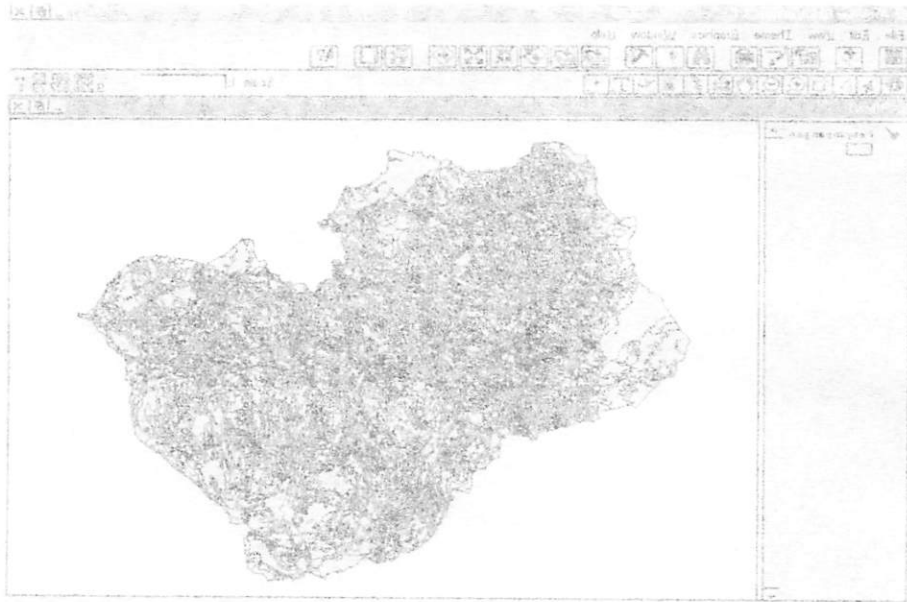
Gambar 4.7 Hasil overlay layer ubah_kec dengan layer RTRW

Diagram alir proses overlay masing-masing layer dapat dilihat pada BAB III gambar 3.23.

IV.4. Analisa Perubahan Penggunaan Lahan Tahun 1992 dengan Penggunaan Lahan 2003

Kabupaten Pasuruan dalam hal penggunaan lahan jika dibandingkan terhadap luas total secara keseluruhan, masih didominasi oleh lahan sawah dan hutan. Hal ini menunjukkan bahwa masih banyak lahan yang berpotensi untuk dimanfaatkan sebagai pendukung kegiatan manusia

Kecenderungan perkembangan di Kabupaten Pasuruan dapat diketahui dari perbandingan penggunaan lahan tahun 1992



Gambar 4.7 Hasil overlay layer ubud_kec dengan layer RTRW

Diagram alir proses overlay masing-masing layer dapat dilihat pada BAB III gambar 3.23.

IV.4. Analisis Perubahan Penggunaan Lahan Tahun 1992 dengan Penggunaan Lahan 2008

Kabupaten Pasuruan dalam hal penggunaan lahan jika dibandingkan terhadap luas total secara keseluruhan, masih didominasi oleh lahan sawah dan hutan. Hal ini menunjukkan bahwa masih banyak lahan yang berpotensi untuk dimanfaatkan sebagai pendukung kegiatan manusia

Kecenderungan perkembangan di Kabupaten Pasuruan dapat diketahui dari perbandingan penggunaan lahan tahun 1992

dengan penggunaan lahan tahun 2003. Namun dari data/peta penggunaan lahan pada tahun 1992 tidak seluruhnya sama dengan peta penggunaan lahan tahun 2003.

Berdasarkan jenis dan luas penggunaan lahan pada table 4.2 dan tabel 4.3 diatas, maka dapat diketahui luas perubahan pennggunaan lahan antara tahun 1992 dengan tahun 2003. Luas perubahan penggunaan lahan tersebut dapat dilihat pada tabel 4.5 berikut ini.

Tabel 4.5 Prosentase perubahan penggunaan lahan tahun 1992 terhadap tahun 2003

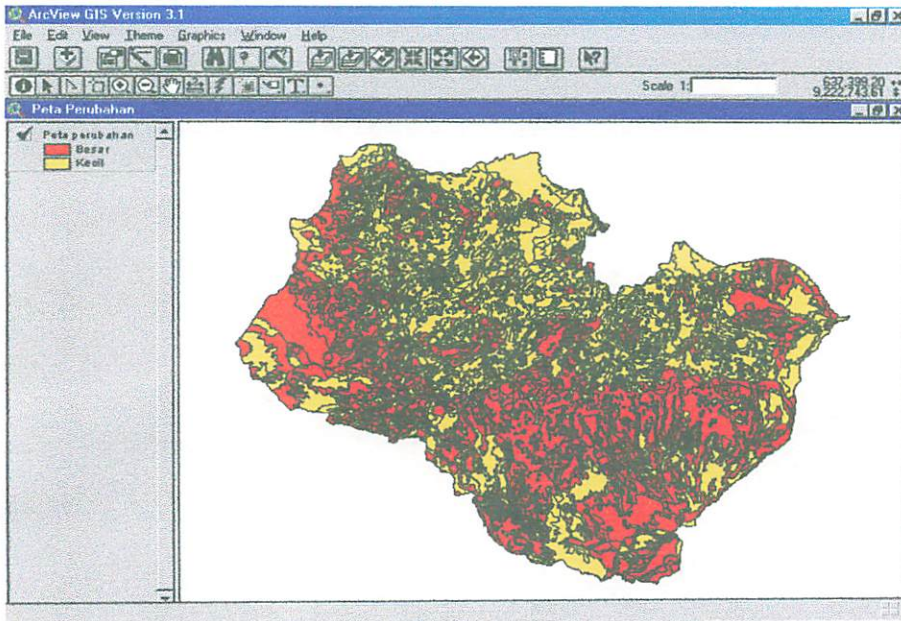
Penggunaan Lahan		
Jenis	Nilai Perubahan (%)	Keterangan Perubahan
Danau	0.160	Kecil
Hutan	28.740	Kecil
Kebun	109.237	Besar
Pemukiman	35.105	Kecil
Sawah	12.358	Kecil
Semak belukar	100,000	Besar
Tambak	29.462	Kecil
Tanah kosong	100,000	Besar
Tegalan	81.804	Besar

Berdasarkan hasil luas perubahan penggunaan lahan pada tabel 4.5 diatas, maka didapatkan nilai perubahan lahan terbesar pada jenis penggunaan lahan *kebun* dengan prosentase perubahan 109.237 % dan perubahan lahan terkecil terdapat pada jenis penggunaan lahan *danau* dengan prosentase perubahan 0.160 %. Berdasarkan nilai penggunaan lahan terbesar dan nilai

penggunaan lahan terkecil, maka dapat ditentukan kriteria perubahan jenis penggunaan lahan. Kriteria perubahan penggunaan lahan tersebut adalah:

1. Perubahan penggunaan lahan kecil, apabila nilai prosentase perubahan penggunaan lahan antara 0.16% – 36.519%.
2. Perubahan penggunaan lahan sedang, apabila nilai prosentase perubahan penggunaan lahan antara 36.519% – 72.878%.
3. Perubahan penggunaan lahan besar, apabila nilai prosentase perubahan penggunaan lahan antara 72.878% – 109.237%.

Dari hasil analisa yang dilakukan antara peta penggunaan lahan tahun 1992 dengan peta penggunaan lahan tahun 2003, ternyata tidak ditemukan katagori perubahan penggunaan lahan *sedang* dengan nilai prosentase antara 36.519% – 72.878%, maka didapatkan perubahan penggunaan lahan berdasarkan kriteria perubahan lahan tersebut diatas, Hasil dari kriteria tersebut dapat dilihat pada gambar 4.8 berikut ini:

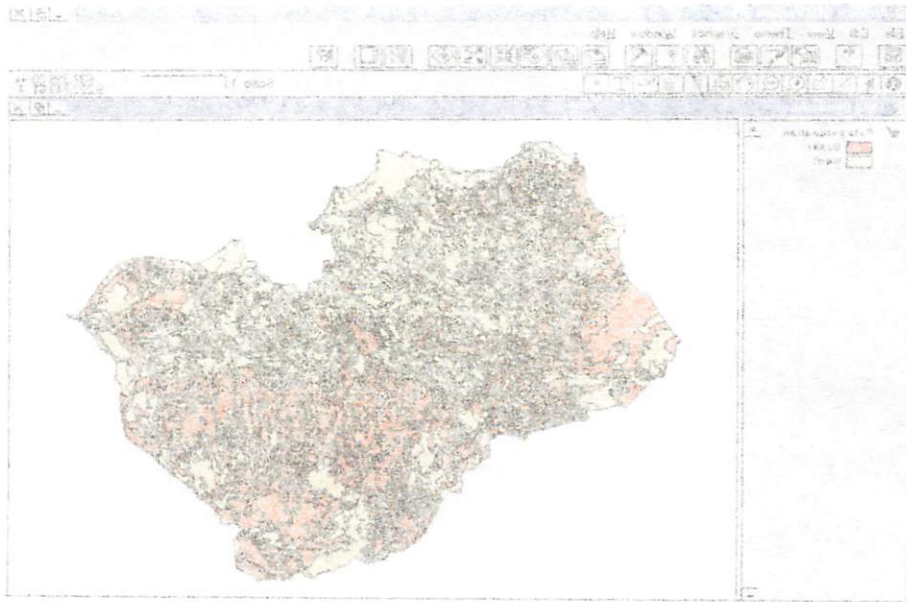


Gambar 4.8 Peta perubahan penggunaan lahan tahun 1992 dengan tahun 2003

Dari hasil analisa yang dilakukan antara peta penggunaan lahan tahun 1992 dengan peta penggunaan lahan tahun 2003, maka didapatkan perubahan penggunaan lahan berdasarkan kriteria perubahan lahan tersebut diatas. Hasil perubahan tersebut dapat dilihat pada tabel 4.6 berikut ini:

Tabel 4.6 Perubahan jenis penggunaan lahan dari tahun 1992 sampai dengan tahun 2003.

Perubahan Lahan Kecil		
Jenis penggunaan lahan	Prosentase perubahan lahan	Penggunaan lahan baru
Danau	0.160 %	Danau
Hutan	28.740 %	Tambak, Pemukiman, Sawah, Tegalan, Kebun, Pnbg. pasir
Pemukiman	35.105 %	Sawah, PLTU, Industri, Tegalan, Kebun, Tambak
Sawah	12.358 %	Pemukiman, Tambak, Industri, Tegalan, Mangrove, Kebun, Pertambangan
Tambak	29.462 %	Mangrove, Sawah



Gambar 4.8. Peta perubahan penggunaan lahan tahun 1992 dengan tahun 2003

Dari hasil analisa yang dilakukan antara peta penggunaan lahan tahun 1992 dengan peta penggunaan lahan tahun 2003, maka didapatkan perubahan penggunaan lahan berdasarkan kriteria perubahan lahan tersebut diatas. Hasil perubahan tersebut dapat dilihat pada tabel 4.6 berikut ini.

Tabel 4.6. Perubahan jenis penggunaan lahan dari tahun 1992 sampai dengan tahun 2003.

Perubahan Lahan Kecil		
Jenis penggunaan lahan	Persentase perubahan lahan	Penggunaan lahan baru
Tambak	29.462 %	Mangrove, Sawah
Sawah	12.358 %	Pemukiman, Tambak, Industri, Tegalan, Mangrove, Kebun, Perikanan
Pemukiman	35.102 %	Tegalan, Kebun, Tambak, Sawah, PLTU, Industri
Hutan	28.740 %	Tegalan, Kebun, Pdk, pasir, Tambak, Perikanan, Sawah, Danau
Danau	0.160 %	

Perubahan Lahan Besar		
Jenis penggunaan lahan	Prosentase perubahan lahan	Penggunaan lahan baru
Kebun	109.237 %	Sawah, Pemukiman, Tegalan, Tambak, Pertambangan, Industri, Mangrove, Lapangan terbang
Semak belukar	100.000 %	Tegalan, Pemukiman, Kebun, Sawah, Hutan, Wisata, Industri.
Tanah kosong	100.000 %	Sawah, Pemukiman, Tegalan, Kebun, Hutan, Pertambangan, Industri,
Tegalan	81.804 %	Sawah, Pemukiman, Tambak, Kebun, Hutan, Pertambangan, Lapangan tembak, Industri, Fina golf, Pacuan kuda, Wisata.

IV.5. Analisa Penyimpangan Penggunaan Lahan tahun 2003 dengan RTRW

Kegiatan pembangunan baik yang dilakukan oleh pemerintah daerah maupun masyarakat, tentunya membutuhkan lahan atau tanah sehingga akan menyebabkan perubahan penggunaan lahan dari kegiatan pembangunan, dimana penggunaan lahan tersebut sedapat mungkin diarahkan dan disesuaikan dengan rencana tata ruang wilayah.

Kegiatan pembangunan yang dilakuakan oleh pemerintah maupun swasta tersebut tentunya membutuhkan perizinan. Melalui pemberian perizinan inilah dilaksanakan pengendalian penggunaan lahan. Pengendalian penggunaan lahan inilah yang mengarahkan setiap kegiatan pembangunan yang membutuhkan

lahan dapat menempati lokasi yang sesuai dengan rencana tata ruang wilayah.

Berdasarkan jenis dan luas penggunaan lahan pada tabel 4.3 dan tabel 4.4 diatas, maka penggunaan lahan exsisting tahun 2003 tidak seluruhnya sama dengan jenis penggunaan lahan Rencanan Tata Ruang Wilayah. Luas perubahan tersebut dapat dilihat pada tabel 4.7 berikut ini:

Tabel 4.7 Luas perubahan penggunaan lahan exsisting tahun 2003 dengan penggunaan lahan Rencana Tata Ruang Wilayah

Penggunaan Lahan		
Jenis	Nilai Penyimpangan (%)	Keterangan Penyimpangan
Danau	0 %	Kecil
Fina golf	100 %	Besar
Hutan	11.346 %	Kecil
Industri	26.252 %	Sedang
Kebun	56.222 %	Besar
Lapangan tembak	100 %	Besar
Lapangan terbang	100 %	Besar
Mangrove	100 %	Besar
PLTU	48.299	Sedang
Pacuan kuda	100 %	Besar
Pemukiman	9.827 %	Kecil
Pertambangan	100 %	Besar
Pnbg. Pasir	242.377 %	Besar
Sawah	23.166 %	Sedang
Tambak	43.183 %	Sedang
Tegalan	64.885 %	Besar
Wisata	18.071	Kecil

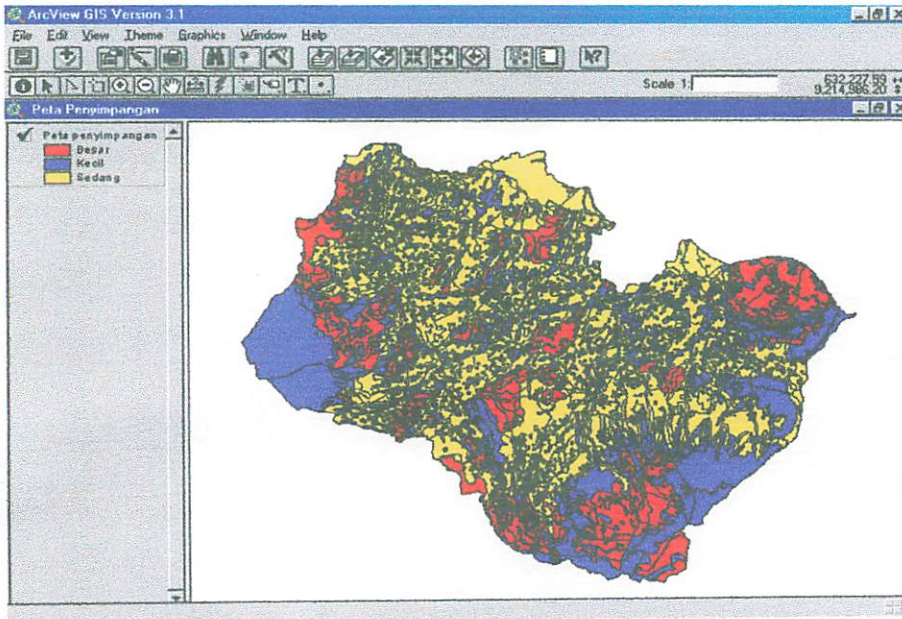
Berdasarkan hasil perubahan pada tabel 4.7 diatas, maka didapatkan nilai penyimpangan penggunaan lahan yang terbesar terdapat pada jenis penggunaan lahan *penambangan pasir* dengan

nilai prosentase 242.377% dan nilai penyimpangan penggunaan lahan yang terkecil terdapat pada jenis *danau* dengan nilai prosentase 0%.

Dari data penggunaan lahan saat ini dengan klasifikasi sesuai dengan kedalaman rencana, yang selanjutnya dilakukan analisa overlay untuk melihat kesesuaian wujud fisiknya. Oleh karena itu dilakukan penentuan kriteria dan cara penilaian dalam melakukan evaluasi. Adapun kriteria dan cara penilaian evaluasi tingkat kesesuaian adalah sebagai berikut:

1. Penyimpangan kecil , apabila penyimpangan yang terjadi antara 0% – 20%.
2. Penyimpangan sedang, apabila penyimpangan yang terjadi antara 20% – 50%.
3. Penyimpangan besar, apabila penyimpangan yang terjadi lebih besar dari 50%.

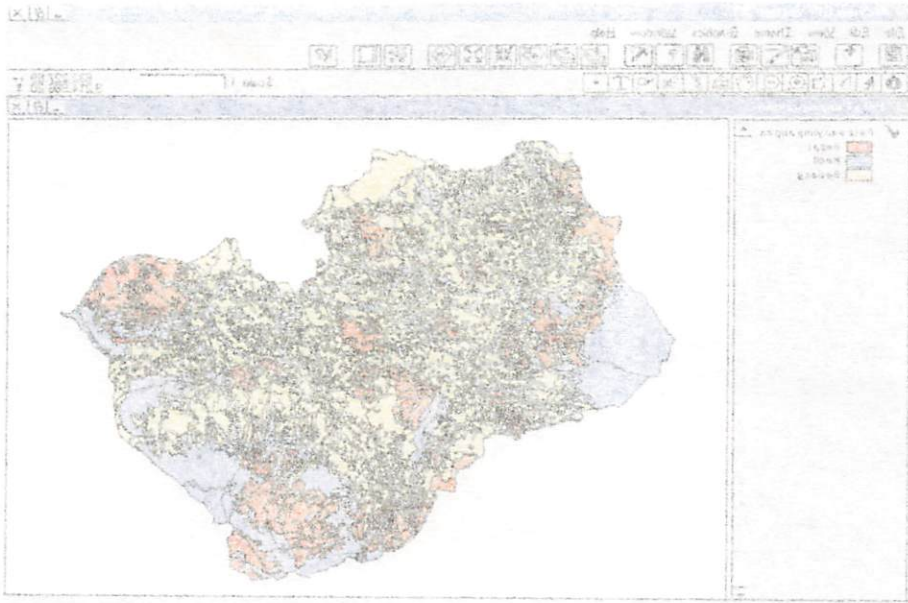
Penentuan kriteria dan cara penilaian dalam evaluasi tersebut bertujuan untuk menghasilkan kebijaksanaan akibat terjadinya penyimpangan-penyimpangan dalam pelaksanaan perencanaan suatu daerah. Adapun hasil penelitian mengenai kesesuaian/penyimpangan penggunaan lahan yang terjadi antara penggunaan tanah saat ini (*existing*) dengan Rencana Tata Ruang Wilayah. Dari hasil perhitungan dan kriteria tersebut dapat dilihat pada gambar 4.9 berikut ini:



Gambar 4.9 Peta Penyimpangan/ Deviasi penggunaan lahan

Dari hasil penelitian dalam penggunaan lahan antara peta existing tahun 2003 dengan peta rencana tata ruang wilayah, maka dapat dievaluasi beberapa sebab yang mengakibatkan adanya penyimpangan dalam pemanfaatan ruang wilayah adalah sebagai berikut:

1. Pertumbuhan jumlah penduduk yang menuntut semakin luasnya permintaan akan penggunaan lahan.
2. Kegiatan perekonomian yang berkembang dengan pesat, sehingga memerlukan adanya penggunaan lahan yang lebih luas.
3. Perkembangan suatu daerah yang jauh melewati proyeksi dalam rencana tata ruang.



Gambar 4.9 Foto Perijmpangan/Densitas penggunaan lahan

Dari hasil penelitian dalam penggunaan lahan antara peta existing tahun 2003 dengan peta rencana tata ruang wilayah, maka dapat dievaluasi beberapa sebab yang mengakibatkan adanya penyimpangan dalam pemanfaatan ruang wilayah adalah sebagai berikut:

1. Pertumbuhan jumlah penduduk yang menuntut semakin luasnya permintaan akan penggunaan lahan.
2. Kegiatan perekonomian yang berkembang dengan pesat, sehingga memerlukan adanya penggunaan lahan yang lebih luas.
3. Perkembangan suatu daerah yang jauh melewati proyekse dalam rencana tata ruang.

4. Tidak tegasnya atau kurang optimalnya peraturan Pemerintah dalam menjalankan atau melaksanakan peraturan tersebut dalam pemanfaatan penggunaan ruang daerah.

BAB V

PENUTUP

V.1 Kesimpulan

Dari hasil penelitian dengan tema Pemanfaatan Sistem Informasi Geografis (SIG) Untuk Mengevaluasi Perubahan Penggunaan Lahan Terhadap Rencana Tata Ruang Wilayah (Studi kasus: Kabupaten Pasuruan) dapat diambil beberapa kesimpulan diantaranya adalah sebagai berikut:

1. Dari hasil analisa perubahan penggunaan lahan tahun 1992 dengan penggunaan lahan tahun 2003 dapat diketahui 3 (tiga) kriteria mengenai perubahan penggunaan lahan yaitu:
 - a. Perubahan penggunaan lahan terkecil, terdapat pada jenis penggunaan lahan *danau* dengan nilai prosentase sebesar 0.160%.
 - b. Perubahan penggunaan lahan terbesar, terdapat pada jenis penggunaan lahan *kebun* dengan nilai prosentase sebesar 109.237%.
 - c. Dari hasil analisa yang dilakukan antara peta penggunaan lahan tahun 1992 dengan peta penggunaan lahan tahun 2003, ternyata tidak ditemukan katagori perubahan penggunaan lahan *sedang* dengan nilai prosentase antara 36.519% – 72.878%.

2. Dari hasil analisa penyimpangan penggunaan lahan existing tahun 2003 dengan penggunaan lahan Rencana Tata Ruang Wilayah tahun 1994 – 2003, diketahui terjadinya penyimpangan dalam penggunaan lahan, yaitu:
 - a. Penyimpangan terkecil atau tidak terjadi penyimpangan, terdapat pada jenis penggunaan lahan *danau* dengan nilai prosentase sebesar 0%.
 - b. Penyimpangan terbesar, terdapat pada jenis penggunaan lahan *penambangan pasir* dengan nilai prosentase sebesar 242.377%.
3. Selama periode tahun 1992 – 2003, terjadi perubahan terbesar pada jenis penggunaan lahan penambangan pasir, tetapi perubahan tersebut masih termasuk kedalam kriteria tingkat penyimpangan penggunaan lahan besar, berdasarkan Rencana Tata Ruang Wilayah Kabupaten Pasuruan tahun 1994 – 2003.

V.2. Saran

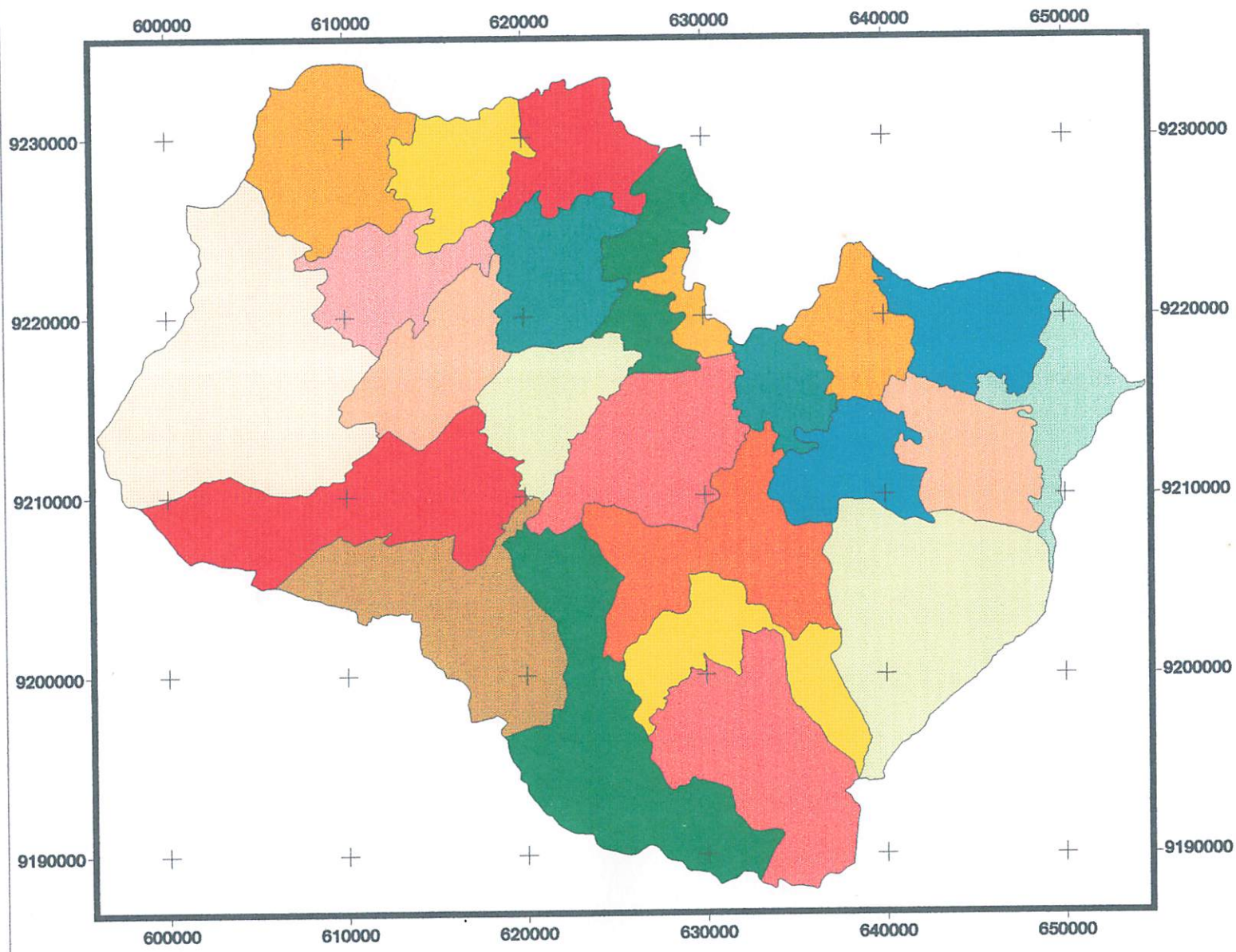
Saran dalam studi penelitian mengenai Pemanfaatan Sistem Informasi Geografis (SIG) Untuk Mengevaluasi Perubahan Penggunaan Lahan Terhadap Rencana Tata Ruang Wilayah (Studi kasus: Kabupaten Pasuruan) maka dapat diambil beberapa saran diantaranya adalah sebagai berikut:

1. Studi literatur dapat dipertajam dengan analisa-analisa pada penggunaan lahan serta disesuaikan dengan ketentuan-ketentuan penggunaan lahan agar peruntukkan lahan dapat lebih sesuai dengan penggunaan lahan.
2. Untuk jenis penggunaan lahan lainnya yang tidak sesuai dengan RTRW dapat mengikuti penggunaan ruang daerah, sesuai dengan RTRW Kabupaten Pasuruan yang telah dibuat, sehingga akan tercapai maksud dan tujuan yang telah dirumuskan.

DAFTAR PUSTAKA

- Bakosurtanal, *PC Understanding GIS The Arc/Info Method*, Departemen Transmigrasi BPN, 1989.
- BAPPEDA Kabupaten Pasuruan, *Review Rencana Tata Ruang dan Wilayah Fakta dan Analisa 2003 – 2013*, Pasuruan, 2003.
- Budiyanto, Eko, *Sistem Informasi Geografis Menggunakan ArcView GIS*, Andi, Yogyakarta, 2002.
- Fathansyah, *Basis Data*, Informatika, Bandung, 1999.
- Haqim, Noer Santy, *Pemanfaatan Sistem Informasi Geografis Untuk Mengevaluasi Penggunaan Ruang Kota*, Jurusan Teknik Geodesi, FTSP, ITN Malang, 2002.
- Jayadinata, Johara T, *Tata Guna Tanah dalam Perencanaan Pedesaan Perkotaan dan Wilayah*, ITB, Bandung, 1990.
- Pantimena, Leo, *Diktat Sistem Informasi Geografis*, Jurusan Teknik Geodesi, FTSP, ITN Malang, 1999.
- Prahasta, Eddy, *Konsep-konsep Dasar Sistem Informasi Geografis*, Informatika, Bandung, 1999.
- Prahasta, Eddy, *Sistem Informasi Geografis Menggunakan Tutorial ArcView*, Informatika, Bandung, 1999.
- Sandy, I Made, *Penggunaan Tanah di Indonesia*, Penerbit dan Balai Buku Ichtiar Baru Van Hoeve, Jakarta, 1997.
- Soewarni, Ida, *Teknik Evaluasi*, Jurusan Teknik Planologi, FTSP, ITN Malang, 1999.
- Susilo, Bambang, *Pemanfaatan Sistem Informasi Geografis Untuk Identifikasi Lahan Kritis*, Jurusan Teknik Geodesi, FTSP, ITN Malang, 2004.

LAMPIRAN I
DATA SPASIAL PENGGUNAAN LAHAN



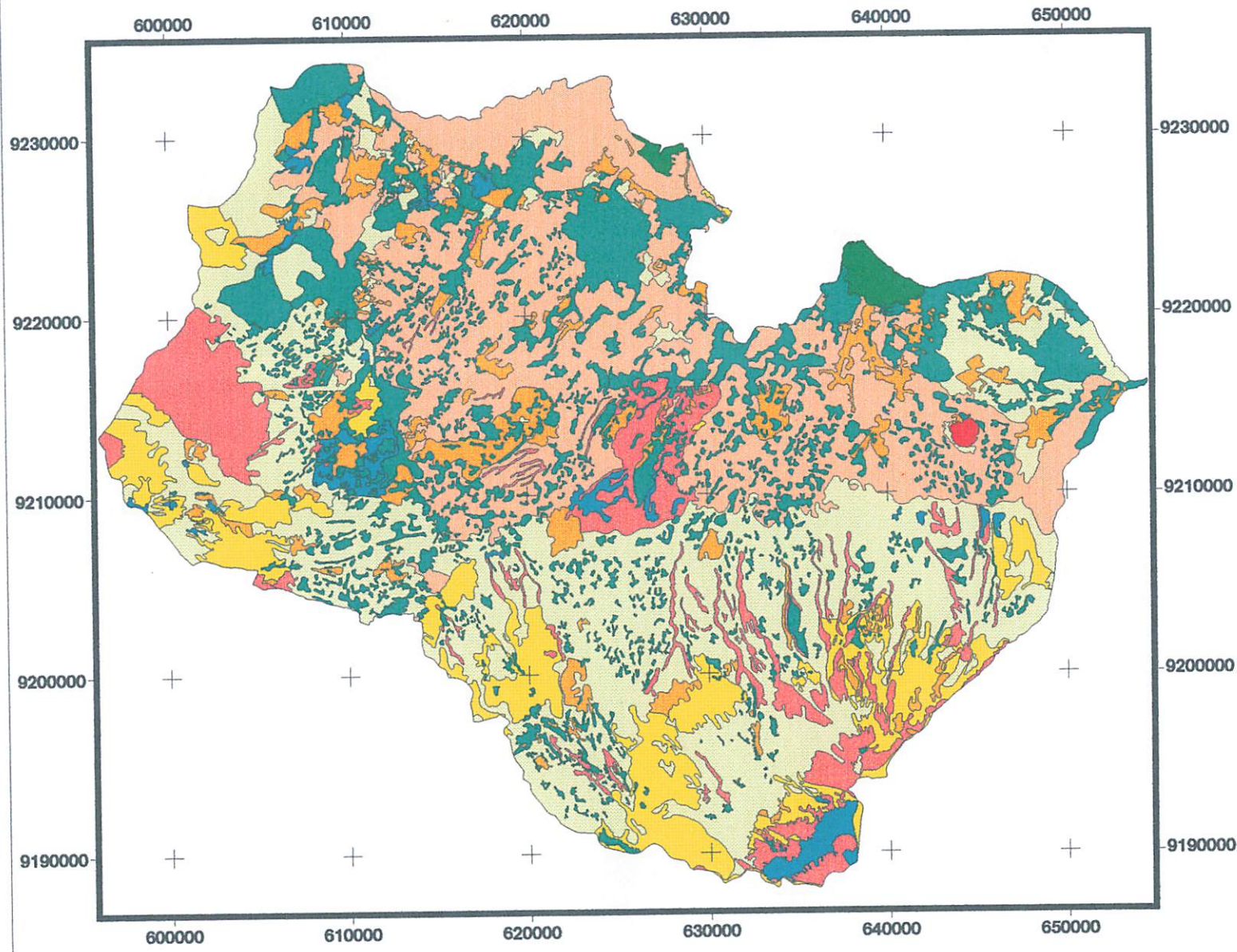
**PETA BATAS ADMINISTRASI
KABUPATEN PASURUAN**

Penelitian Tugas Akhir
 PEMANFAATAN SISTEM INFORMASI GEOGRAFIS
 UNTUK MENGEVALUASI PERUBAHAN PENGGUNAAN LAHAN
 TERHADAP RENCANA TATA RUANG WILAYAH
 (Studi Kasus : Kabupaten Pasuruan)

Legenda :

- Nama kecamatan
- Bangil
 - Beji
 - Gempol
 - Gondang Wetan
 - Grati
 - Kejayan
 - Kraton
 - Lekok
 - Lumbang
 - Nguling
 - Pandaan
 - Pasrepan
 - Pohjentrek
 - Prigen
 - Purwodadi
 - Purwosari
 - Puspo
 - Rejoso
 - Rembang
 - Sukorejo
 - Tosari
 - Tudur
 - Winongan
 - Wonorejo



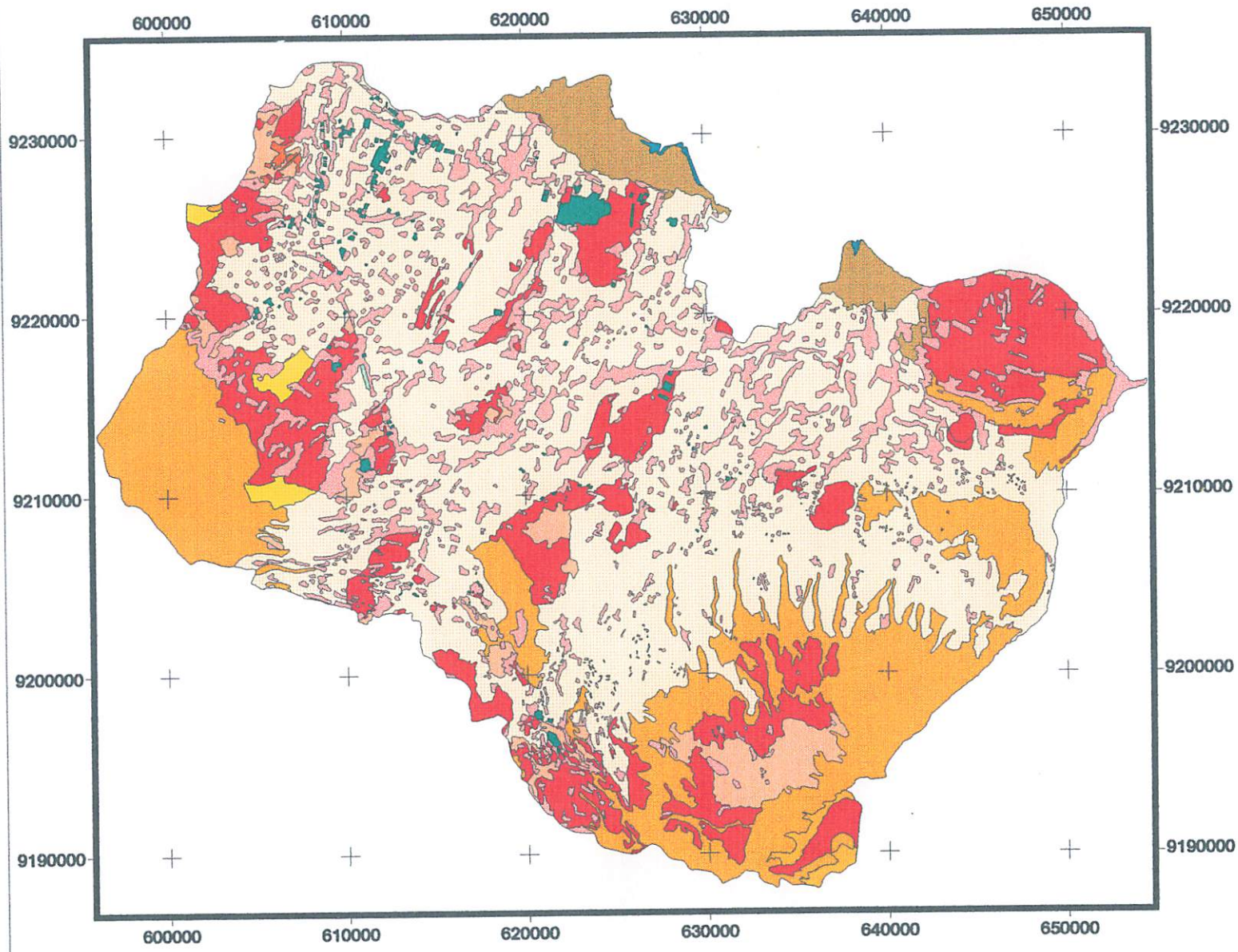


**PETA PENGGUNAAN LAHAN
TAHUN 1992**

Penelitian Tugas Akhir
 PEMANFAATAN SISTEM INFORMASI GEOGRAFIS
 UNTUK MENGEVALUASI PERUBAHAN PENGGUNAAN LAHAN
 TERHADAP RENCANA TATA RUANG WILAYAH
 (Studi Kasus : Kabupaten Pesuruban)

- Legenda :**
 Penggunaan lahan tahun 1992
- Danau
 - Hutan
 - Kebun
 - Pemukiman
 - Sawah
 - Semak belukar
 - Tambak
 - Tanah kosong
 - Tegalan





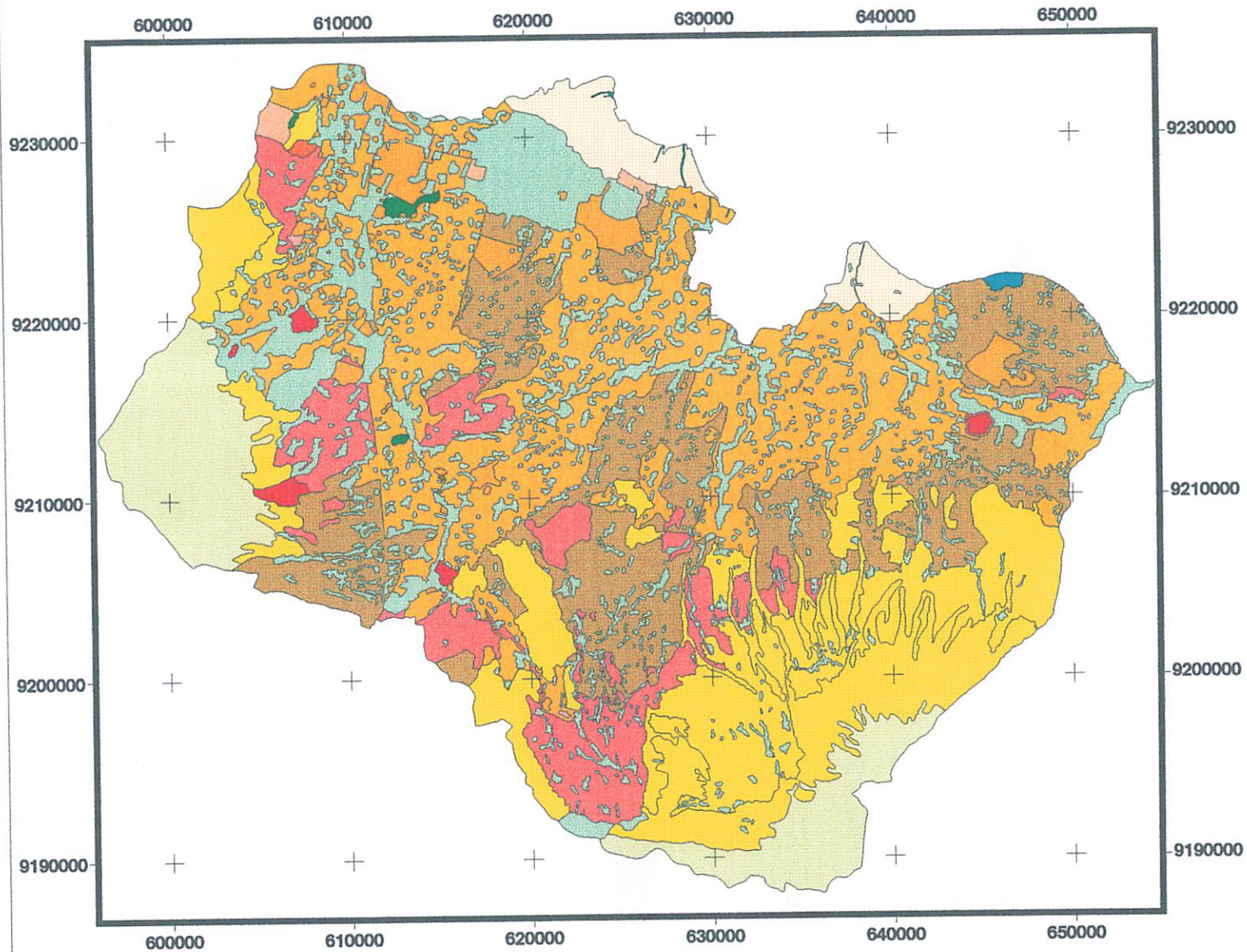
**PETA PENGGUNAAN LAHAN
TAHUN 2003**

Penelitian Tugas Akhir
**PEMANFAATAN SISTEM INFORMASI GEOGRAFIS
 UNTUK MENGEVALUASI PERUBAHAN PENGGUNAAN LAHAN
 TERHADAP RENCANA TATA RUANG WILAYAH**
 (Studi Kasus : Kabupaten Pasuruan)

Legenda :

- Penggunaan lahan tahun 2003
- Danau
 - Fina golf
 - Hutan
 - Industri
 - Kebun
 - Lapangan temb
 - Lapangan terb
 - Mangrove
 - PLTU
 - Pacuan kuda
 - Pemukiman
 - Pertambangan
 - Pnbg. pasir
 - Sawah
 - Tambak
 - Tegalan
 - Wisata





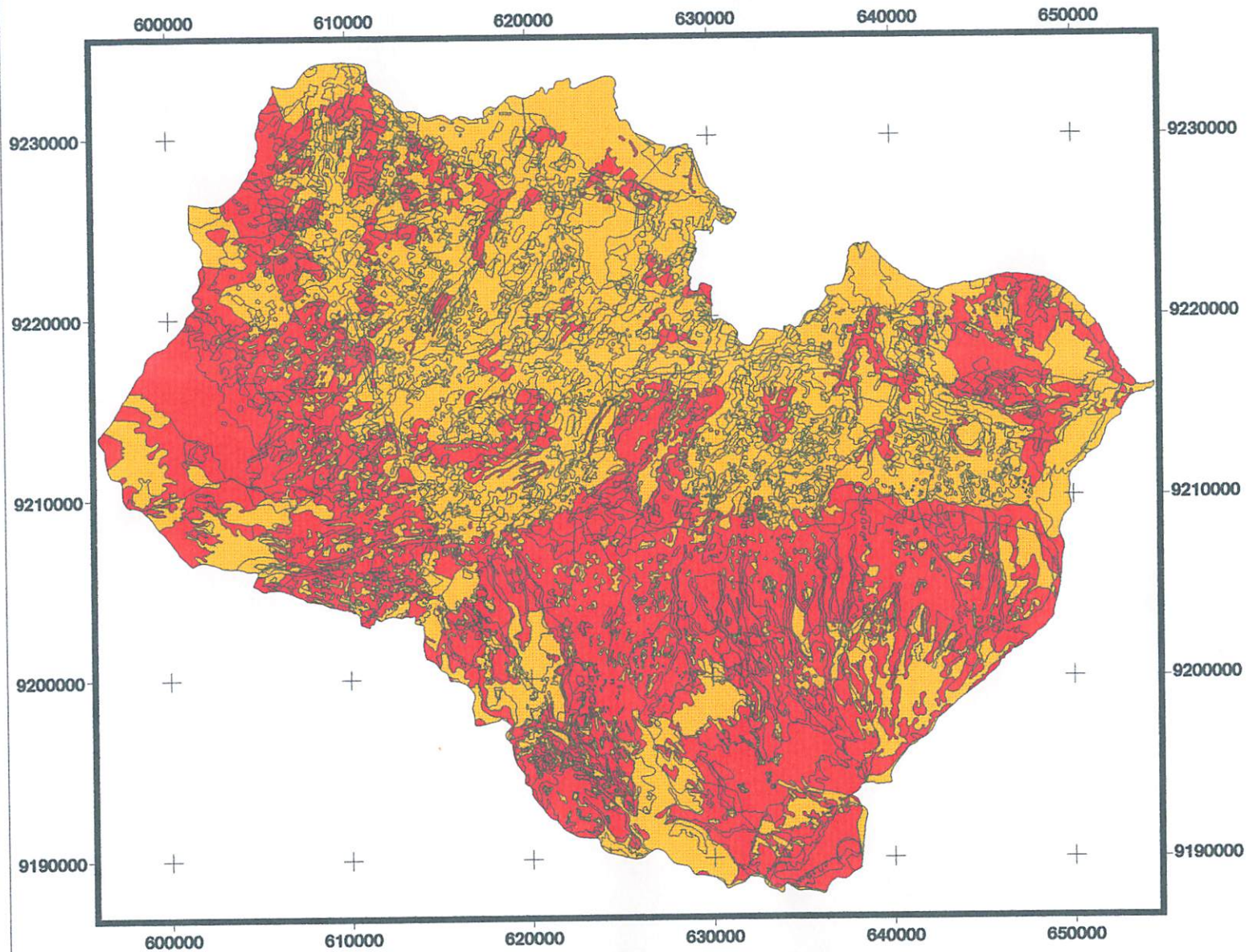
**PETA RENCANA TATA RUANG
WILAYAH TAHUN 1994 - 2003**

Penelitian Tugas Akhir
**PEMANFAATAN SISTEM INFORMASI GEOGRAFIS
 UNTUK MENGEVALUASI PERUBAHAN PENGGUNAAN LAHAN
 TERHADAP RENCANA TATA RUANG WILAYAH**
 (Studi Kasus : Kabupaten Pesuruan)

Legenda :

- Rencana tata ruang wilayah
- Danau
 - Hutan
 - Industri
 - Kawasan lindung
 - Kawasan militer
 - Kebun
 - Makam
 - PLTU
 - Pelestarian alam
 - Pemukiman
 - Peternakan
 - Pnbg. pasir
 - Sawah
 - Tambak
 - Tegalan
 - Wisata





**PETA PERUBAHAN PENGGUNAAN
LAHAN TAHUN 1992 - 2003**

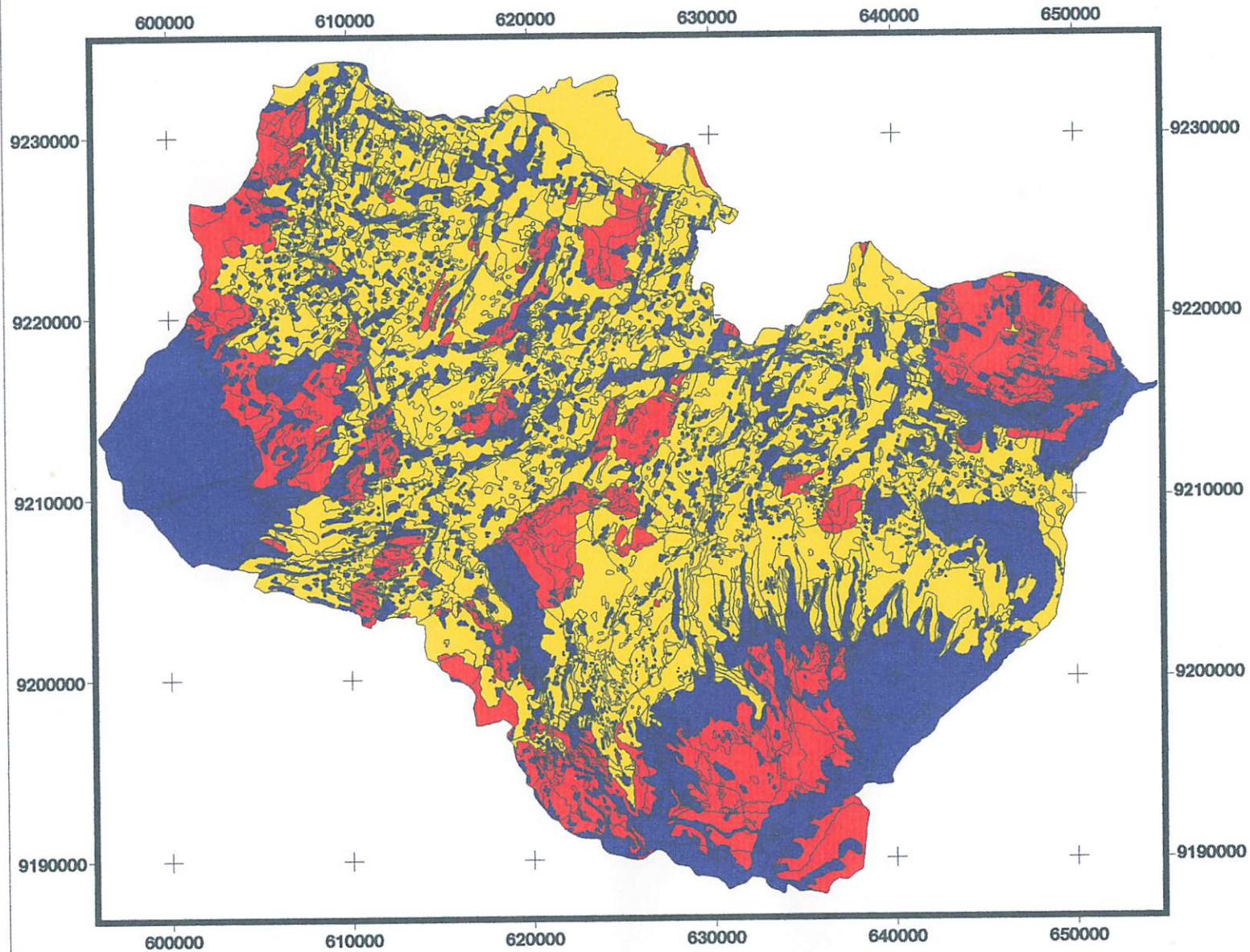
Penelitian Tugas Akhir
PEMANFAATAN SISTEM INFORMASI GEOGRAFIS
UNTUK MENGEVALUASI PERUBAHAN PENGGUNAAN LAHAN
TERHADAP RENCANA TATA RUANG WILAYAH
(Studi Kasus : Kabupaten Pasuruan)

Legenda :

Peta perubahan

- Besar
- Kecil

6000 0 6000 Meters



PETA PENYIMPANGAN PENGGUNAAN LAHAN TAHUN 2003 DENGAN RTRW

Penelitian Tugas Akhir
PEMANFAATAN SISTEM INFORMASI GEOGRAFIS
UNTUK MENGEVALUASI PERUBAHAN PENGGUNAAN LAHAN
TERHADAP RENCAHA TATA RUANG WILAYAH
(Studi Kasus : Kabupaten Pasuruan)

- Legenda :
- Peta penyimpangan
- Besar
 - Kecil
 - Sedang



LAMPIRAN II
DATA ATRIBUT PENGGUNAAN LAHAN

DATA ATRIBUT PERUBAHAN PENGGUNAAN LAHAN KECIL

AREA_02	ID_02	LAHAN_02	AREA_03	ID_03	LAHAN_03	AREA_KEC	ID_KEC	NAMA_KEC	NAMA_KAB	PRBHN (%)
9244343.000000	9204	Pemukiman	1361195.000000	2311	Pemukiman	68962840.000000	103	Gempol	Pasuruan	35.105
9244343.000000	9204	Pemukiman	668955300.000000	2314	Sawah	68962840.000000	103	Gempol	Pasuruan	35.105
644379.400000	9205	Sawah	1361195.000000	2311	Pemukiman	68962840.000000	103	Gempol	Pasuruan	12.358
9244343.000000	9204	Pemukiman	241202.500000	2311	Pemukiman	68962840.000000	103	Gempol	Pasuruan	35.105
644379.400000	9205	Sawah	668955300.000000	2314	Sawah	68962840.000000	103	Gempol	Pasuruan	12.358
9244343.000000	9204	Pemukiman	1361195.000000	2311	Pemukiman	68962840.000000	103	Gempol	Pasuruan	35.105
197661700.000000	9205	Sawah	30772440.000000	2315	Tambak	44186540.000000	101	Bangil	Pasuruan	12.358
9244343.000000	9204	Pemukiman	2739338.000000	2311	Pemukiman	68962840.000000	103	Gempol	Pasuruan	35.105
9244343.000000	9204	Pemukiman	247681.000000	2311	Pemukiman	68962840.000000	103	Gempol	Pasuruan	35.105
9244343.000000	9204	Pemukiman	2739338.000000	2311	Pemukiman	68962840.000000	103	Gempol	Pasuruan	35.105
197661700.000000	9205	Sawah	668955300.000000	2314	Sawah	68962840.000000	103	Gempol	Pasuruan	12.358
9244343.000000	9204	Pemukiman	701249.000000	2311	Pemukiman	68962840.000000	103	Gempol	Pasuruan	35.105
197661700.000000	9205	Sawah	247681.000000	2311	Pemukiman	68962840.000000	103	Gempol	Pasuruan	12.358
197661700.000000	9205	Sawah	668955300.000000	2314	Sawah	68962840.000000	103	Gempol	Pasuruan	12.358
197661700.000000	9205	Sawah	51298.560000	2304	Industri	68962840.000000	103	Gempol	Pasuruan	12.358
197661700.000000	9205	Sawah	30772440.000000	2315	Tambak	40800390.000000	102	Beji	Pasuruan	12.358
5124203.000000	9204	Pemukiman	668955300.000000	2314	Sawah	68962840.000000	103	Gempol	Pasuruan	35.105
197661700.000000	9205	Sawah	31091.840000	2304	Industri	68962840.000000	103	Gempol	Pasuruan	12.358
5124203.000000	9204	Pemukiman	31091.840000	2304	Industri	68962840.000000	103	Gempol	Pasuruan	35.105
9244343.000000	9204	Pemukiman	2235281.000000	2316	Tegalan	68962840.000000	103	Gempol	Pasuruan	35.105
197661700.000000	9205	Sawah	32092.090000	2311	Pemukiman	68962840.000000	103	Gempol	Pasuruan	12.358
197661700.000000	9205	Sawah	668955300.000000	2314	Sawah	40800390.000000	102	Beji	Pasuruan	12.358
197661700.000000	9205	Sawah	18605.750000	2304	Industri	68962840.000000	103	Gempol	Pasuruan	12.358
5124203.000000	9204	Pemukiman	244496.300000	2311	Pemukiman	68962840.000000	103	Gempol	Pasuruan	35.105
9244343.000000	9204	Pemukiman	417101.500000	2311	Pemukiman	68962840.000000	103	Gempol	Pasuruan	35.105
918146.800000	9204	Pemukiman	668955300.000000	2314	Sawah	68962840.000000	103	Gempol	Pasuruan	35.105
5124203.000000	9204	Pemukiman	18605.750000	2304	Industri	68962840.000000	103	Gempol	Pasuruan	35.105
5124203.000000	9204	Pemukiman	452670.900000	2311	Pemukiman	68962840.000000	103	Gempol	Pasuruan	35.105
9244343.000000	9204	Pemukiman	5289161.000000	2305	Kebun	68962840.000000	103	Gempol	Pasuruan	35.105
5124203.000000	9204	Pemukiman	668955300.000000	2314	Sawah	68962840.000000	103	Gempol	Pasuruan	35.105
197661700.000000	9205	Sawah	300219.200000	2311	Pemukiman	40800390.000000	102	Beji	Pasuruan	12.358
197661700.000000	9205	Sawah	95332.840000	2304	Industri	68962840.000000	103	Gempol	Pasuruan	12.358
5124203.000000	9204	Pemukiman	95332.840000	2304	Industri	68962840.000000	103	Gempol	Pasuruan	35.105
6975727.000000	9205	Sawah	668955300.000000	2314	Sawah	68962840.000000	103	Gempol	Pasuruan	12.358
6975727.000000	9205	Sawah	2739338.000000	2311	Pemukiman	68962840.000000	103	Gempol	Pasuruan	12.358
197661700.000000	9205	Sawah	452670.900000	2311	Pemukiman	68962840.000000	103	Gempol	Pasuruan	12.358
197661700.000000	9205	Sawah	668955300.000000	2314	Sawah	68962840.000000	103	Gempol	Pasuruan	12.358
6975727.000000	9205	Sawah	668955300.000000	2314	Sawah	68962840.000000	103	Gempol	Pasuruan	12.358
196530.100000	9204	Pemukiman	1118516.000000	2311	Pemukiman	68962840.000000	103	Gempol	Pasuruan	35.105
5124203.000000	9204	Pemukiman	1118516.000000	2311	Pemukiman	68962840.000000	103	Gempol	Pasuruan	35.105
197661700.000000	9205	Sawah	73501.940000	2311	Pemukiman	40800390.000000	102	Beji	Pasuruan	12.358
6975727.000000	9205	Sawah	668955300.000000	2314	Sawah	68962840.000000	103	Gempol	Pasuruan	12.358
196530.100000	9204	Pemukiman	668955300.000000	2314	Sawah	68962840.000000	103	Gempol	Pasuruan	35.105
197661700.000000	9205	Sawah	668955300.000000	2314	Sawah	44186540.000000	101	Bangil	Pasuruan	12.358
197661700.000000	9205	Sawah	6700499.000000	2311	Pemukiman	44186540.000000	101	Bangil	Pasuruan	12.358
197661700.000000	9205	Sawah	668955300.000000	2314	Sawah	68962840.000000	103	Gempol	Pasuruan	12.358
197661700.000000	9205	Sawah	281770.100000	2311	Pemukiman	40800390.000000	102	Beji	Pasuruan	12.358
918146.800000	9204	Pemukiman	2739338.000000	2311	Pemukiman	68962840.000000	103	Gempol	Pasuruan	35.105
197661700.000000	9205	Sawah	222310.760000	2311	Pemukiman	40800390.000000	102	Beji	Pasuruan	12.358

1	2	3	4	5	6	7	8	9	10	11	12	13	14	15	16	17	18	19	20	21	22	23	24	25	26	27	28	29	30	31	32	33	34	35	36	37	38	39	40	41	42	43	44	45	46	47	48	49	50	51	52	53	54	55	56	57	58	59	60	61	62	63	64	65	66	67	68	69	70	71	72	73	74	75	76	77	78	79	80	81	82	83	84	85	86	87	88	89	90	91	92	93	94	95	96	97	98	99	100
---	---	---	---	---	---	---	---	---	----	----	----	----	----	----	----	----	----	----	----	----	----	----	----	----	----	----	----	----	----	----	----	----	----	----	----	----	----	----	----	----	----	----	----	----	----	----	----	----	----	----	----	----	----	----	----	----	----	----	----	----	----	----	----	----	----	----	----	----	----	----	----	----	----	----	----	----	----	----	----	----	----	----	----	----	----	----	----	----	----	----	----	----	----	----	----	----	----	----	-----

1960
1961
1962
1963
1964
1965
1966
1967
1968
1969
1970
1971
1972
1973
1974
1975
1976
1977
1978
1979
1980
1981
1982
1983
1984
1985
1986
1987
1988
1989
1990
1991
1992
1993
1994
1995
1996
1997
1998
1999
2000
2001
2002
2003
2004
2005
2006
2007
2008
2009
2010
2011
2012
2013
2014
2015
2016
2017
2018
2019
2020
2021
2022
2023
2024
2025
2026
2027
2028
2029
2030
2031
2032
2033
2034
2035
2036
2037
2038
2039
2040
2041
2042
2043
2044
2045
2046
2047
2048
2049
2050
2051
2052
2053
2054
2055
2056
2057
2058
2059
2060
2061
2062
2063
2064
2065
2066
2067
2068
2069
2070
2071
2072
2073
2074
2075
2076
2077
2078
2079
2080
2081
2082
2083
2084
2085
2086
2087
2088
2089
2090
2091
2092
2093
2094
2095
2096
2097
2098
2099
2100

14821630.000000	9204	Pemukiman	11973.630000	2311	Pemukiman	72905910.000000	106	Kejayan	Pasuruan	35.105
2953433.000000	9202	Hutan	316824.000000	2310	Pacuan kuda	52711410.000000	120	Sukorejo	Pasuruan	28.740
453555.300000	9204	Pemukiman	300210.800000	2311	Pemukiman	44687630.000000	124	Wonorejo	Pasuruan	35.105
916845.400000	9204	Pemukiman	668955300.000000	2314	Sawah	52711410.000000	120	Sukorejo	Pasuruan	35.105
14821630.000000	9204	Pemukiman	6046.719000	2304	Industri	72905910.000000	106	Kejayan	Pasuruan	35.105
73172.840000	9204	Pemukiman	97591.880000	2311	Pemukiman	52711410.000000	120	Sukorejo	Pasuruan	35.105
126357.500000	9204	Pemukiman	668955300.000000	2314	Sawah	52711410.000000	120	Sukorejo	Pasuruan	35.105
6692732.000000	9205	Sawah	668955300.000000	2314	Sawah	72905910.000000	106	Kejayan	Pasuruan	12.358
165004.900000	9204	Pemukiman	609000.200000	2311	Pemukiman	52711410.000000	120	Sukorejo	Pasuruan	35.105
14821630.000000	9204	Pemukiman	4412521.000000	2311	Pemukiman	72905910.000000	106	Kejayan	Pasuruan	35.105
26113590.000000	9204	Pemukiman	45817260.000000	2316	Tegalan	41323520.000000	110	Nguling	Pasuruan	35.105
14821630.000000	9204	Pemukiman	4412521.000000	2311	Pemukiman	41640500.000000	107	Kraton	Pasuruan	35.105
6692732.000000	9205	Sawah	4412521.000000	2311	Pemukiman	72905910.000000	106	Kejayan	Pasuruan	12.358
6692732.000000	9205	Sawah	11683370.000000	2316	Tegalan	72905910.000000	106	Kejayan	Pasuruan	12.358
14821630.000000	9204	Pemukiman	11683370.000000	2316	Tegalan	41640500.000000	107	Kraton	Pasuruan	35.105
14821630.000000	9204	Pemukiman	61872.340000	2304	Industri	41640500.000000	107	Kraton	Pasuruan	35.105
6692732.000000	9205	Sawah	11683370.000000	2316	Tegalan	41640500.000000	107	Kraton	Pasuruan	12.358
14821630.000000	9204	Pemukiman	11683370.000000	2316	Tegalan	41640500.000000	107	Kraton	Pasuruan	35.105
14821630.000000	9204	Pemukiman	11683370.000000	2316	Tegalan	72905910.000000	106	Kejayan	Pasuruan	35.105
76603.690000	9205	Sawah	668955300.000000	2314	Sawah	34849080.000000	118	Rejoso	Pasuruan	12.358
197661700.000000	9205	Sawah	97591.880000	2311	Pemukiman	52711410.000000	120	Sukorejo	Pasuruan	12.358
14821630.000000	9204	Pemukiman	4412521.000000	2311	Pemukiman	72905910.000000	106	Kejayan	Pasuruan	35.105
14821630.000000	9204	Pemukiman	61872.340000	2304	Industri	72905910.000000	106	Kejayan	Pasuruan	35.105
618338.000000	9205	Sawah	668955300.000000	2314	Sawah	50082220.000000	105	Grati	Pasuruan	12.358
26113590.000000	9204	Pemukiman	19744970.000000	2303	Hutan	41323520.000000	110	Nguling	Pasuruan	35.105
78657.780000	9204	Pemukiman	668955300.000000	2314	Sawah	34849080.000000	118	Rejoso	Pasuruan	35.105
26113590.000000	9204	Pemukiman	642192.500000	2311	Pemukiman	41323520.000000	110	Nguling	Pasuruan	35.105
106507400.000000	9205	Sawah	800285.100000	2311	Pemukiman	34849080.000000	118	Rejoso	Pasuruan	12.358
7058167.000000	9204	Pemukiman	3451049.000000	2311	Pemukiman	52711410.000000	120	Sukorejo	Pasuruan	35.105
679102.800000	9205	Sawah	668955300.000000	2314	Sawah	72905910.000000	106	Kejayan	Pasuruan	12.358
197661700.000000	9205	Sawah	3451049.000000	2311	Pemukiman	52711410.000000	120	Sukorejo	Pasuruan	12.358
1798133.000000	9204	Pemukiman	668955300.000000	2314	Sawah	52711410.000000	120	Sukorejo	Pasuruan	35.105
197661700.000000	9205	Sawah	29702.940000	2311	Pemukiman	52711410.000000	120	Sukorejo	Pasuruan	12.358
197661700.000000	9205	Sawah	97591.880000	2311	Pemukiman	52711410.000000	120	Sukorejo	Pasuruan	12.358
101963.800000	9204	Pemukiman	4137633.000000	2317	Wisata	163019600.000000	114	Prigen	Pasuruan	35.105
1205226.000000	9204	Pemukiman	145546.600000	2311	Pemukiman	163019600.000000	114	Prigen	Pasuruan	35.105
165004.900000	9204	Pemukiman	668955300.000000	2314	Sawah	52711410.000000	120	Sukorejo	Pasuruan	35.105
6692732.000000	9205	Sawah	668955300.000000	2314	Sawah	72905910.000000	106	Kejayan	Pasuruan	12.358
14821630.000000	9204	Pemukiman	668955300.000000	2314	Sawah	72905910.000000	106	Kejayan	Pasuruan	35.105
26113590.000000	9204	Pemukiman	19744970.000000	2303	Hutan	47078130.000000	108	Lekok	Pasuruan	35.105
106507400.000000	9205	Sawah	668955300.000000	2314	Sawah	28198240.000000	104	Gondang Wetan	Pasuruan	12.358
2953433.000000	9202	Hutan	668955300.000000	2314	Sawah	52711410.000000	120	Sukorejo	Pasuruan	28.740
16058.810000	9204	Pemukiman	668955300.000000	2314	Sawah	52711410.000000	120	Sukorejo	Pasuruan	35.105
2953433.000000	9202	Hutan	3451049.000000	2311	Pemukiman	52711410.000000	120	Sukorejo	Pasuruan	28.740
197661700.000000	9205	Sawah	257811.500000	2311	Pemukiman	44687630.000000	124	Wonorejo	Pasuruan	12.358
14821630.000000	9204	Pemukiman	4412521.000000	2311	Pemukiman	72905910.000000	106	Kejayan	Pasuruan	35.105
73172.840000	9204	Pemukiman	668955300.000000	2314	Sawah	52711410.000000	120	Sukorejo	Pasuruan	35.105
197661700.000000	9205	Sawah	4412521.000000	2311	Pemukiman	44687630.000000	124	Wonorejo	Pasuruan	12.358
26113590.000000	9204	Pemukiman	626128.900000	2311	Pemukiman	41323520.000000	110	Nguling	Pasuruan	35.105

106507400.000000	9205	Sawah	668955300.000000	2314	Sawah	47078130.000000	108	Lekok	Pasuruan	12.358
106507400.000000	9205	Sawah	668955300.000000	2314	Sawah	50082220.000000	105	Grati	Pasuruan	12.358
6692732.000000	9205	Sawah	668955300.000000	2314	Sawah	72905910.000000	106	Kejayan	Pasuruan	12.358
14821630.000000	9204	Pemukiman	9282364.000000	2311	Pemukiman	28198240.000000	104	Gondang Wetan	Pasuruan	35.105
106507400.000000	9205	Sawah	9282364.000000	2311	Pemukiman	28198240.000000	104	Gondang Wetan	Pasuruan	12.358
85649.720000	9204	Pemukiman	668955300.000000	2314	Sawah	72905910.000000	106	Kejayan	Pasuruan	35.105
85649.720000	9204	Pemukiman	9282364.000000	2311	Pemukiman	72905910.000000	106	Kejayan	Pasuruan	35.105
1205226.000000	9204	Pemukiman	54075.190000	2311	Pemukiman	163019600.000000	114	Prigen	Pasuruan	35.105
106507400.000000	9205	Sawah	5262070.000000	2311	Pemukiman	34849080.000000	118	Rejoso	Pasuruan	12.358
197661700.000000	9205	Sawah	72937.590000	2311	Pemukiman	44687630.000000	124	Wonorejo	Pasuruan	12.358
197661700.000000	9205	Sawah	609000.200000	2311	Pemukiman	52711410.000000	120	Sukorejo	Pasuruan	12.358
1798133.000000	9204	Pemukiman	3451049.000000	2311	Pemukiman	163019600.000000	114	Prigen	Pasuruan	35.105
48196.720000	9204	Pemukiman	668955300.000000	2314	Sawah	52711410.000000	120	Sukorejo	Pasuruan	35.105
85649.720000	9204	Pemukiman	668955300.000000	2314	Sawah	72905910.000000	106	Kejayan	Pasuruan	35.105
26113590.000000	9204	Pemukiman	19744970.000000	2303	Hutan	41323520.000000	110	Nguling	Pasuruan	35.105
26113590.000000	9204	Pemukiman	1716384.000000	2311	Pemukiman	47078130.000000	108	Lekok	Pasuruan	35.105
14821630.000000	9204	Pemukiman	668955300.000000	2314	Sawah	44687630.000000	124	Wonorejo	Pasuruan	35.105
26113590.000000	9204	Pemukiman	5751040.000000	2311	Pemukiman	50082220.000000	105	Grati	Pasuruan	35.105
916845.400000	9204	Pemukiman	611554.300000	2311	Pemukiman	52711410.000000	120	Sukorejo	Pasuruan	35.105
101963.800000	9204	Pemukiman	410562.900000	2311	Pemukiman	163019600.000000	114	Prigen	Pasuruan	35.105
26113590.000000	9204	Pemukiman	668955300.000000	2314	Sawah	50082220.000000	105	Grati	Pasuruan	35.105
980912.800000	9204	Pemukiman	668955300.000000	2314	Sawah	44687630.000000	124	Wonorejo	Pasuruan	35.105
106507400.000000	9205	Sawah	19744970.000000	2303	Hutan	41323520.000000	110	Nguling	Pasuruan	12.358
165004.900000	9204	Pemukiman	668955300.000000	2314	Sawah	52711410.000000	120	Sukorejo	Pasuruan	35.105
106507400.000000	9205	Sawah	642192.500000	2311	Pemukiman	41323520.000000	110	Nguling	Pasuruan	12.358
225768.800000	9204	Pemukiman	257811.500000	2311	Pemukiman	44687630.000000	124	Wonorejo	Pasuruan	35.105
197661700.000000	9205	Sawah	156642.600000	2311	Pemukiman	44687630.000000	124	Wonorejo	Pasuruan	12.358
259908.300000	9205	Sawah	668955300.000000	2314	Sawah	72905910.000000	106	Kejayan	Pasuruan	12.358
197661700.000000	9205	Sawah	518911.600000	2311	Pemukiman	52711410.000000	120	Sukorejo	Pasuruan	12.358
106507400.000000	9205	Sawah	9282364.000000	2311	Pemukiman	72905910.000000	106	Kejayan	Pasuruan	12.358
26113590.000000	9204	Pemukiman	19744970.000000	2303	Hutan	41323520.000000	110	Nguling	Pasuruan	35.105
562489.400000	9205	Sawah	668955300.000000	2314	Sawah	163019600.000000	114	Prigen	Pasuruan	12.358
106507400.000000	9205	Sawah	668955300.000000	2314	Sawah	34849080.000000	118	Rejoso	Pasuruan	12.358
26113590.000000	9204	Pemukiman	45817260.000000	2316	Tegalan	41323520.000000	110	Nguling	Pasuruan	35.105
425474.500000	9204	Pemukiman	668955300.000000	2314	Sawah	28198240.000000	104	Gondang Wetan	Pasuruan	35.105
106507400.000000	9205	Sawah	642192.500000	2311	Pemukiman	41323520.000000	110	Nguling	Pasuruan	12.358
106507400.000000	9205	Sawah	5751040.000000	2311	Pemukiman	50082220.000000	105	Grati	Pasuruan	12.358
132349.800000	9204	Pemukiman	9282364.000000	2311	Pemukiman	28198240.000000	104	Gondang Wetan	Pasuruan	35.105
197661700.000000	9205	Sawah	2799713.000000	2316	Tegalan	44687630.000000	124	Wonorejo	Pasuruan	12.358
106507400.000000	9205	Sawah	5262070.000000	2311	Pemukiman	34849080.000000	118	Rejoso	Pasuruan	12.358
14821630.000000	9204	Pemukiman	235244.000000	2304	Industri	72905910.000000	106	Kejayan	Pasuruan	35.105
26113590.000000	9204	Pemukiman	19744970.000000	2303	Hutan	50082220.000000	105	Grati	Pasuruan	35.105
2953433.000000	9202	Hutan	3451049.000000	2311	Pemukiman	52711410.000000	120	Sukorejo	Pasuruan	28.740
2953433.000000	9202	Hutan	668955300.000000	2314	Sawah	52711410.000000	120	Sukorejo	Pasuruan	28.740
7058167.000000	9204	Pemukiman	518911.600000	2311	Pemukiman	52711410.000000	120	Sukorejo	Pasuruan	35.105
197661700.000000	9205	Sawah	668955300.000000	2314	Sawah	52711410.000000	120	Sukorejo	Pasuruan	12.358
3750442.000000	9204	Pemukiman	3336313.000000	2311	Pemukiman	41323520.000000	110	Nguling	Pasuruan	35.105
26113590.000000	9204	Pemukiman	45817260.000000	2316	Tegalan	47078130.000000	108	Lekok	Pasuruan	35.105
916845.400000	9204	Pemukiman	668955300.000000	2314	Sawah	52711410.000000	120	Sukorejo	Pasuruan	35.105

197661700.000000	9205	Sawah	2799713.000000	2316	Tegalan	44687630.000000	124	Wonorejo	Pasuruan	12.358
26113590.000000	9204	Pemukiman	45817260.000000	2316	Tegalan	50082220.000000	105	Grati	Pasuruan	35.105
197661700.000000	9205	Sawah	28300.160000	2311	Pemukiman	52711410.000000	120	Sukorejo	Pasuruan	12.358
197661700.000000	9205	Sawah	611554.300000	2311	Pemukiman	52711410.000000	120	Sukorejo	Pasuruan	12.358
26113590.000000	9204	Pemukiman	1716384.000000	2311	Pemukiman	47078130.000000	108	Lekok	Pasuruan	35.105
106507400.000000	9205	Sawah	19744970.000000	2303	Hutan	50082220.000000	105	Grati	Pasuruan	12.358
197661700.000000	9205	Sawah	5074958.000000	2311	Pemukiman	44687630.000000	124	Wonorejo	Pasuruan	12.358
197661700.000000	9205	Sawah	1338403.000000	2311	Pemukiman	44687630.000000	124	Wonorejo	Pasuruan	12.358
26113590.000000	9204	Pemukiman	1716384.000000	2311	Pemukiman	50082220.000000	105	Grati	Pasuruan	35.105
26113590.000000	9204	Pemukiman	54892.530000	2311	Pemukiman	41323520.000000	110	Nguling	Pasuruan	35.105
106507400.000000	9205	Sawah	551512.800000	2311	Pemukiman	34849080.000000	118	Rejoso	Pasuruan	12.358
106507400.000000	9205	Sawah	45817260.000000	2316	Tegalan	50082220.000000	105	Grati	Pasuruan	12.358
1798133.000000	9204	Pemukiman	3451049.000000	2311	Pemukiman	163019600.000000	114	Prigen	Pasuruan	35.105
1040571.000000	9204	Pemukiman	668955300.000000	2314	Sawah	52711410.000000	120	Sukorejo	Pasuruan	35.105
106507400.000000	9205	Sawah	800285.100000	2311	Pemukiman	34849080.000000	118	Rejoso	Pasuruan	12.358
106507400.000000	9205	Sawah	668955300.000000	2314	Sawah	34849080.000000	118	Rejoso	Pasuruan	12.358
106507400.000000	9205	Sawah	668955300.000000	2314	Sawah	50082220.000000	105	Grati	Pasuruan	12.358
7058167.000000	9204	Pemukiman	611554.300000	2311	Pemukiman	52711410.000000	120	Sukorejo	Pasuruan	35.105
197661700.000000	9205	Sawah	668955300.000000	2314	Sawah	44687630.000000	124	Wonorejo	Pasuruan	12.358
106507400.000000	9205	Sawah	800285.100000	2311	Pemukiman	34849080.000000	118	Rejoso	Pasuruan	12.358
106507400.000000	9205	Sawah	1716384.000000	2311	Pemukiman	50082220.000000	105	Grati	Pasuruan	12.358
106507400.000000	9205	Sawah	5262070.000000	2311	Pemukiman	50082220.000000	105	Grati	Pasuruan	12.358
106507400.000000	9205	Sawah	9282364.000000	2311	Pemukiman	28198240.000000	104	Gondang Wetan	Pasuruan	12.358
106507400.000000	9205	Sawah	19744970.000000	2303	Hutan	41323520.000000	110	Nguling	Pasuruan	35.105
3750442.000000	9204	Pemukiman	19744970.000000	2303	Hutan	163019600.000000	114	Prigen	Pasuruan	35.105
3789.250000	9204	Pemukiman	410562.900000	2311	Pemukiman	50082220.000000	105	Grati	Pasuruan	12.358
106507400.000000	9205	Sawah	5262070.000000	2311	Pemukiman	50082220.000000	105	Grati	Pasuruan	12.358
36406.560000	9204	Pemukiman	410562.900000	2311	Pemukiman	163019600.000000	114	Prigen	Pasuruan	35.105
200476.100000	9204	Pemukiman	410562.900000	2311	Pemukiman	163019600.000000	114	Prigen	Pasuruan	35.105
3789.250000	9204	Pemukiman	4137633.000000	2317	Wisata	163019600.000000	114	Prigen	Pasuruan	35.105
2018107.000000	9202	Hutan	76945100.000000	2303	Hutan	163019600.000000	114	Prigen	Pasuruan	28.740
45382.630000	9204	Pemukiman	27817700.000000	2316	Tegalan	163019600.000000	114	Prigen	Pasuruan	35.105
45382.630000	9204	Pemukiman	4137633.000000	2317	Wisata	163019600.000000	114	Prigen	Pasuruan	35.105
177221.800000	9204	Pemukiman	27817700.000000	2316	Tegalan	163019600.000000	114	Prigen	Pasuruan	35.105
134116.600000	9204	Pemukiman	27817700.000000	2316	Tegalan	163019600.000000	114	Prigen	Pasuruan	35.105
261911.100000	9204	Pemukiman	5074958.000000	2311	Pemukiman	44687630.000000	124	Wonorejo	Pasuruan	35.105
261911.100000	9204	Pemukiman	668955300.000000	2314	Sawah	44687630.000000	124	Wonorejo	Pasuruan	35.105
14975.780000	9204	Pemukiman	668955300.000000	2314	Sawah	44687630.000000	124	Wonorejo	Pasuruan	35.105
197661700.000000	9205	Sawah	668955300.000000	2314	Sawah	44687630.000000	124	Wonorejo	Pasuruan	12.358
307868.300000	9204	Pemukiman	668955300.000000	2314	Sawah	72905910.000000	106	Kejayan	Pasuruan	35.105
288746.900000	9204	Pemukiman	235244.000000	2304	Industri	72905910.000000	106	Kejayan	Pasuruan	35.105
206793.000000	9204	Pemukiman	668955300.000000	2314	Sawah	72905910.000000	106	Kejayan	Pasuruan	35.105
364365.800000	9204	Pemukiman	668955300.000000	2314	Sawah	72905910.000000	106	Kejayan	Pasuruan	35.105
36406.560000	9204	Pemukiman	27817700.000000	2316	Tegalan	163019600.000000	114	Prigen	Pasuruan	35.105
197661700.000000	9205	Sawah	668955300.000000	2314	Sawah	72905910.000000	106	Kejayan	Pasuruan	12.358
66328.940000	9204	Pemukiman	668955300.000000	2314	Sawah	72905910.000000	106	Kejayan	Pasuruan	35.105
960912.800000	9204	Pemukiman	4412521.000000	2311	Pemukiman	44687630.000000	124	Wonorejo	Pasuruan	35.105
14821630.000000	9204	Pemukiman	72452.220000	2311	Pemukiman	72905910.000000	106	Kejayan	Pasuruan	35.105
425474.500000	9204	Pemukiman	9282364.000000	2311	Pemukiman	28198240.000000	104	Gondang Wetan	Pasuruan	35.105
197661700.000000	9205	Sawah	1338403.000000	2311	Pemukiman	44687630.000000	124	Wonorejo	Pasuruan	12.358

261911.100000	9204	Pemukiman	668955300.000000	2314	Sawah	44687630.000000	124	Wonorejo	Pasuruan	35.105
425474.500000	9204	Pemukiman	9282364.000000	2311	Pemukiman	28198240.000000	104	Gondang Wetan	Pasuruan	35.105
106507400.000000	9205	Sawah	668955300.000000	2314	Sawah	50082220.000000	105	Grati	Pasuruan	12.358
130349.700000	9204	Pemukiman	668955300.000000	2314	Sawah	72905910.000000	106	Kejayan	Pasuruan	35.105
106507400.000000	9205	Sawah	551512.600000	2311	Pemukiman	28198240.000000	104	Gondang Wetan	Pasuruan	12.358
3750442.000000	9204	Pemukiman	3336313.000000	2311	Pemukiman	41323520.000000	110	Nguling	Pasuruan	35.105
200476.100000	9204	Pemuklman	27817700.000000	2316	Tegalan	163019600.000000	114	Prigen	Pasuruan	35.105
51849.880000	9204	Pemukiman	668955300.000000	2314	Sawah	44687630.000000	124	Wonorejo	Pasuruan	35.105
42460.560000	9204	Pemukiman	4137633.000000	2317	Wisata	163019600.000000	114	Prigen	Pasuruan	35.105
425474.500000	9204	Pemuklman	9282364.000000	2311	Pemuklman	28198240.000000	104	Gondang Wetan	Pasuruan	35.105
275917.700000	9204	Pemuklman	45817260.000000	2316	Tegalan	41323520.000000	110	Nguling	Pasuruan	35.105
134116.600000	9204	Pemuklman	3451049.000000	2311	Pemuklman	163019600.000000	114	Prigen	Pasuruan	35.105
307868.300000	9204	Pemuklman	11683370.000000	2316	Tegalan	72905910.000000	106	Kejayan	Pasuruan	35.105
200476.100000	9204	Pemuklman	27817700.000000	2316	Tegalan	163019600.000000	114	Prigen	Pasuruan	35.105
1798133.000000	9204	Pemuklman	3451049.000000	2311	Pemuklman	52711410.000000	120	Sukorejo	Pasuruan	35.105
249787.600000	9204	Pemuklman	668955300.000000	2314	Sawah	44687630.000000	124	Wonorejo	Pasuruan	35.105
7058167.000000	9204	Pemuklman	3451049.000000	2311	Pemuklman	52711410.000000	120	Sukorejo	Pasuruan	35.105
288746.900000	9204	Pemuklman	11683370.000000	2316	Tegalan	72905910.000000	106	Kejayan	Pasuruan	35.105
106507400.000000	9205	Sawah	66632.090000	2311	Pemuklman	72905910.000000	106	Kejayan	Pasuruan	12.358
42460.560000	9204	Pemuklman	27817700.000000	2316	Tegalan	163019600.000000	114	Prigen	Pasuruan	35.105
88329.690000	9204	Pemuklman	668955300.000000	2314	Sawah	44687630.000000	124	Wonorejo	Pasuruan	35.105
197661700.000000	9205	Sawah	668955300.000000	2314	Sawah	44687630.000000	124	Wonorejo	Pasuruan	12.358
159022.900000	9204	Pemuklman	668955300.000000	2314	Sawah	28198240.000000	104	Gondang Wetan	Pasuruan	35.105
70741.810000	9204	Pemuklman	668955300.000000	2314	Sawah	44687630.000000	124	Wonorejo	Pasuruan	35.105
88329.690000	9204	Pemuklman	1338403.000000	2311	Pemuklman	44687630.000000	124	Wonorejo	Pasuruan	35.105
106507400.000000	9205	Sawah	1716384.000000	2311	Pemuklman	50082220.000000	105	Grati	Pasuruan	12.358
40212.340000	9204	Pemuklman	9282364.000000	2311	Pemuklman	28198240.000000	104	Gondang Wetan	Pasuruan	35.105
132349.800000	9204	Pemuklman	668955300.000000	2314	Sawah	28198240.000000	104	Gondang Wetan	Pasuruan	35.105
197661700.000000	9205	Sawah	5074958.000000	2311	Pemuklman	44687630.000000	124	Wonorejo	Pasuruan	12.358
197661700.000000	9205	Sawah	2799713.000000	2316	Tegalan	44687630.000000	124	Wonorejo	Pasuruan	12.358
197661700.000000	9205	Sawah	5074958.000000	2311	Pemuklman	44687630.000000	124	Wonorejo	Pasuruan	12.358
106507400.000000	9205	Sawah	31292.910000	2311	Pemuklman	50082220.000000	105	Grati	Pasuruan	12.358
159022.900000	9204	Pemuklman	551512.600000	2311	Pemuklman	28198240.000000	104	Gondang Wetan	Pasuruan	35.105
134116.600000	9204	Pemuklman	27817700.000000	2316	Tegalan	163019600.000000	114	Prigen	Pasuruan	35.105
40212.340000	9204	Pemuklman	668955300.000000	2314	Sawah	28198240.000000	104	Gondang Wetan	Pasuruan	35.105
106507400.000000	9205	Sawah	668955300.000000	2314	Sawah	34849080.000000	118	Rejoso	Pasuruan	12.358
197661700.000000	9205	Sawah	11683370.000000	2316	Tegalan	72905910.000000	106	Kejayan	Pasuruan	12.358
197661700.000000	9205	Sawah	19613.880000	2311	Pemuklman	72905910.000000	106	Kejayan	Pasuruan	12.358
106507400.000000	9205	Sawah	79665.190000	2311	Pemuklman	41323520.000000	110	Nguling	Pasuruan	12.358
197661700.000000	9205	Sawah	2799713.000000	2316	Tegalan	44687630.000000	124	Wonorejo	Pasuruan	12.358
197661700.000000	9205	Sawah	668955300.000000	2314	Sawah	44687630.000000	124	Wonorejo	Pasuruan	12.358
130349.700000	9204	Pemuklman	19613.880000	2311	Pemuklman	72905910.000000	106	Kejayan	Pasuruan	35.105
14821630.000000	9204	Pemuklman	668955300.000000	2314	Sawah	72905910.000000	106	Kejayan	Pasuruan	35.105
106507400.000000	9205	Sawah	551512.600000	2311	Pemuklman	28198240.000000	104	Gondang Wetan	Pasuruan	12.358
197661700.000000	9205	Sawah	668955300.000000	2314	Sawah	72905910.000000	106	Kejayan	Pasuruan	12.358
26113590.000000	9204	Pemuklman	45817260.000000	2316	Tegalan	41323520.000000	110	Nguling	Pasuruan	35.105
197661700.000000	9205	Sawah	11683370.000000	2316	Tegalan	44687630.000000	124	Wonorejo	Pasuruan	12.358
364365.800000	9204	Pemuklman	668955300.000000	2314	Sawah	28198240.000000	104	Gondang Wetan	Pasuruan	35.105
672928.800000	9204	Pemuklman	19744970.000000	2303	Hutan	50082220.000000	105	Grati	Pasuruan	35.105

102330.300000	9204	Pemukiman	5262070.000000	2311	Pemukiman	50082220.000000	105	Grati	Pasuruan	35.105
1344945.000000	9204	Pemukiman	19744970.000000	2303	Hutan	41323520.000000	110	Nguling	Pasuruan	35.105
106507400.000000	9205	Sawah	551512.600000	2311	Pemukiman	28198240.000000	104	Gondang Wetan	Pasuruan	12.358
288746.900000	9204	Pemukiman	104463.000000	2304	Industri	72905910.000000	106	Kejayan	Pasuruan	35.105
672928.800000	9204	Pemukiman	31292.910000	2311	Pemukiman	50082220.000000	105	Grati	Pasuruan	35.105
1344945.000000	9204	Pemukiman	642192.500000	2311	Pemukiman	41323520.000000	110	Nguling	Pasuruan	35.105
222285.600000	9204	Pemukiman	668955300.000000	2314	Sawah	44687630.000000	124	Wonorejo	Pasuruan	35.105
51849.880000	9204	Pemukiman	80104.160000	2311	Pemukiman	44687630.000000	124	Wonorejo	Pasuruan	35.105
197661700.000000	9205	Sawah	80104.160000	2311	Pemukiman	44687630.000000	124	Wonorejo	Pasuruan	12.358
1798133.000000	9204	Pemukiman	3451049.000000	2311	Pemukiman	163019600.000000	114	Prigen	Pasuruan	35.105
14821630.000000	9204	Pemukiman	668955300.000000	2314	Sawah	28198240.000000	104	Gondang Wetan	Pasuruan	35.105
98490.030000	9204	Pemukiman	27817700.000000	2316	Tegalan	163019600.000000	114	Prigen	Pasuruan	35.105
31949.910000	9204	Pemukiman	1338403.000000	2311	Pemukiman	44687630.000000	124	Wonorejo	Pasuruan	35.105
960912.800000	9204	Pemukiman	668955300.000000	2314	Sawah	72905910.000000	106	Kejayan	Pasuruan	35.105
222285.600000	9204	Pemukiman	5074958.000000	2311	Pemukiman	44687630.000000	124	Wonorejo	Pasuruan	35.105
88329.690000	9204	Pemukiman	668955300.000000	2314	Sawah	44687630.000000	124	Wonorejo	Pasuruan	35.105
197661700.000000	9205	Sawah	80104.160000	2311	Pemukiman	44687630.000000	124	Wonorejo	Pasuruan	12.358
197661700.000000	9205	Sawah	668955300.000000	2314	Sawah	72905910.000000	106	Kejayan	Pasuruan	12.358
3750442.000000	9204	Pemukiman	79685.190000	2311	Pemukiman	41323520.000000	110	Nguling	Pasuruan	35.105
317792.800000	9205	Sawah	286900.600000	2311	Pemukiman	72905910.000000	106	Kejayan	Pasuruan	12.358
317792.800000	9205	Sawah	668955300.000000	2314	Sawah	72905910.000000	106	Kejayan	Pasuruan	12.358
106507400.000000	9205	Sawah	9282364.000000	2311	Pemukiman	28198240.000000	104	Gondang Wetan	Pasuruan	12.358
14821630.000000	9204	Pemukiman	668955300.000000	2314	Sawah	28198240.000000	104	Gondang Wetan	Pasuruan	35.105
1344945.000000	9204	Pemukiman	35847.750000	2311	Pemukiman	41323520.000000	110	Nguling	Pasuruan	35.105
51849.880000	9204	Pemukiman	668955300.000000	2314	Sawah	44687630.000000	124	Wonorejo	Pasuruan	35.105
197661700.000000	9205	Sawah	64555.630000	2311	Pemukiman	72905910.000000	106	Kejayan	Pasuruan	12.358
7058167.000000	9204	Pemukiman	223068.000000	2311	Pemukiman	52711410.000000	120	Sukorejo	Pasuruan	35.105
230218.200000	9204	Pemukiman	668955300.000000	2314	Sawah	50082220.000000	105	Grati	Pasuruan	35.105
249787.600000	9204	Pemukiman	80104.160000	2311	Pemukiman	44687630.000000	124	Wonorejo	Pasuruan	35.105
197661700.000000	9205	Sawah	11683370.000000	2316	Tegalan	72905910.000000	106	Kejayan	Pasuruan	12.358
106507400.000000	9205	Sawah	1716384.000000	2311	Pemukiman	50082220.000000	105	Grati	Pasuruan	12.358
106507400.000000	9205	Sawah	1716384.000000	2311	Pemukiman	47078130.000000	108	Lekok	Pasuruan	12.358
1798133.000000	9204	Pemukiman	668955300.000000	2314	Sawah	52711410.000000	120	Sukorejo	Pasuruan	35.105
288746.900000	9204	Pemukiman	11683370.000000	2316	Tegalan	72905910.000000	106	Kejayan	Pasuruan	35.105
159022.900000	9204	Pemukiman	668955300.000000	2314	Sawah	28198240.000000	104	Gondang Wetan	Pasuruan	35.105
197661700.000000	9205	Sawah	64555.630000	2311	Pemukiman	44687630.000000	124	Wonorejo	Pasuruan	12.358
197661700.000000	9205	Sawah	11683370.000000	2316	Tegalan	44687630.000000	124	Wonorejo	Pasuruan	12.358
197661700.000000	9205	Sawah	461425.600000	2305	Kebun	44687630.000000	124	Wonorejo	Pasuruan	12.358
102330.300000	9204	Pemukiman	668955300.000000	2314	Sawah	50082220.000000	105	Grati	Pasuruan	35.105
225477.700000	9204	Pemukiman	27817700.000000	2316	Tegalan	163019600.000000	114	Prigen	Pasuruan	35.105
106507400.000000	9205	Sawah	668955300.000000	2314	Sawah	72905910.000000	106	Kejayan	Pasuruan	12.358
106507400.000000	9205	Sawah	9282364.000000	2311	Pemukiman	28198240.000000	104	Gondang Wetan	Pasuruan	12.358
106507400.000000	9205	Sawah	800285.100000	2311	Pemukiman	39815530.000000	123	Winongan	Pasuruan	12.358
106507400.000000	9205	Sawah	668955300.000000	2314	Sawah	39815530.000000	123	Winongan	Pasuruan	12.358
197661700.000000	9205	Sawah	11683370.000000	2316	Tegalan	72905910.000000	106	Kejayan	Pasuruan	12.358
34974.970000	9204	Pemukiman	668955300.000000	2314	Sawah	44687630.000000	124	Wonorejo	Pasuruan	35.105
16294.660000	9204	Pemukiman	668955300.000000	2314	Sawah	44687630.000000	124	Wonorejo	Pasuruan	35.105
2953433.000000	9202	Hutan	245667.300000	2311	Pemukiman	52711410.000000	120	Sukorejo	Pasuruan	28.740
1046418.000000	9204	Pemukiman	11683370.000000	2316	Tegalan	72905910.000000	106	Kejayan	Pasuruan	35.105

1046418.000000	9204	Pemukiman	668955300.000000	2314	Sawah	72905910.000000	106	Kejayan	Pasuruan	35.105
1046418.000000	9204	Pemukiman	64555.630000	2311	Pemukiman	72905910.000000	106	Kejayan	Pasuruan	35.105
103983.800000	9204	Pemukiman	9282364.000000	2311	Pemukiman	28198240.000000	104	Gondang Wetan	Pasuruan	35.105
197661700.000000	9205	Sawah	668955300.000000	2314	Sawah	72905910.000000	106	Kejayan	Pasuruan	12.358
106507400.000000	9205	Sawah	35647.750000	2311	Pemukiman	41323520.000000	110	Nguling	Pasuruan	12.358
38946.160000	9204	Pemukiman	19744970.000000	2303	Hutan	50082220.000000	105	Grati	Pasuruan	35.105
142600.600000	9204	Pemukiman	668955300.000000	2314	Sawah	72905910.000000	106	Kejayan	Pasuruan	35.105
1798133.000000	9204	Pemukiman	27817700.000000	2316	Tegal	163019600.000000	114	Prigen	Pasuruan	35.105
106507400.000000	9205	Sawah	668955300.000000	2314	Sawah	50082220.000000	105	Grati	Pasuruan	12.358
268466.400000	9204	Pemukiman	668955300.000000	2314	Sawah	28198240.000000	104	Gondang Wetan	Pasuruan	35.105
197661700.000000	9205	Sawah	191769.100000	2311	Pemukiman	44687630.000000	124	Wonorejo	Pasuruan	12.358
221233.000000	9204	Pemukiman	286900.600000	2311	Pemukiman	72905910.000000	106	Kejayan	Pasuruan	35.105
197661700.000000	9205	Sawah	569137.100000	2311	Pemukiman	52711410.000000	120	Sukorejo	Pasuruan	12.358
197661700.000000	9205	Sawah	668955300.000000	2314	Sawah	44687630.000000	124	Wonorejo	Pasuruan	12.358
317792.800000	9205	Sawah	11683370.000000	2316	Tegal	72905910.000000	106	Kejayan	Pasuruan	12.358
197661700.000000	9205	Sawah	11683370.000000	2316	Tegal	44687630.000000	124	Wonorejo	Pasuruan	12.358
197661700.000000	9205	Sawah	2799713.000000	2316	Tegal	52711410.000000	120	Sukorejo	Pasuruan	12.358
238672.300000	9204	Pemukiman	5074958.000000	2311	Pemukiman	44687630.000000	124	Wonorejo	Pasuruan	35.105
1798133.000000	9204	Pemukiman	668955300.000000	2314	Sawah	52711410.000000	120	Sukorejo	Pasuruan	35.105
81435.840000	9204	Pemukiman	27817700.000000	2316	Tegal	163019600.000000	114	Prigen	Pasuruan	35.105
317792.800000	9205	Sawah	668955300.000000	2314	Sawah	72905910.000000	106	Kejayan	Pasuruan	12.358
118942.100000	9204	Pemukiman	668955300.000000	2314	Sawah	72905910.000000	106	Kejayan	Pasuruan	35.105
26113590.000000	9204	Pemukiman	45817260.000000	2316	Tegal	41323520.000000	110	Nguling	Pasuruan	35.105
2953433.000000	9202	Hutan	223068.000000	2311	Pemukiman	52711410.000000	120	Sukorejo	Pasuruan	28.740
672928.800000	9204	Pemukiman	5751040.000000	2311	Pemukiman	50082220.000000	105	Grati	Pasuruan	35.105
29160.280000	9204	Pemukiman	668955300.000000	2314	Sawah	44687630.000000	124	Wonorejo	Pasuruan	35.105
118942.100000	9204	Pemukiman	668955300.000000	2314	Sawah	72905910.000000	106	Kejayan	Pasuruan	35.105
31949.910000	9204	Pemukiman	668955300.000000	2314	Sawah	44687630.000000	124	Wonorejo	Pasuruan	35.105
249787.600000	9204	Pemukiman	191769.100000	2311	Pemukiman	44687630.000000	124	Wonorejo	Pasuruan	35.105
238672.300000	9204	Pemukiman	668955300.000000	2314	Sawah	44687630.000000	124	Wonorejo	Pasuruan	35.105
103983.800000	9204	Pemukiman	668955300.000000	2314	Sawah	28198240.000000	104	Gondang Wetan	Pasuruan	35.105
7058167.000000	9204	Pemukiman	891843.000000	2316	Tegal	52711410.000000	120	Sukorejo	Pasuruan	35.105
197661700.000000	9205	Sawah	21128.470000	2311	Pemukiman	44687630.000000	124	Wonorejo	Pasuruan	12.358
160529.700000	9204	Pemukiman	668955300.000000	2314	Sawah	28198240.000000	104	Gondang Wetan	Pasuruan	35.105
1046418.000000	9204	Pemukiman	64555.630000	2311	Pemukiman	72905910.000000	106	Kejayan	Pasuruan	35.105
23532.750000	9204	Pemukiman	668955300.000000	2314	Sawah	44687630.000000	124	Wonorejo	Pasuruan	35.105
1798133.000000	9204	Pemukiman	668955300.000000	2314	Sawah	52711410.000000	120	Sukorejo	Pasuruan	35.105
364365.800000	9204	Pemukiman	282237.300000	2311	Pemukiman	72905910.000000	106	Kejayan	Pasuruan	35.105
106507400.000000	9205	Sawah	282237.300000	2311	Pemukiman	72905910.000000	106	Kejayan	Pasuruan	12.358
221233.000000	9204	Pemukiman	668955300.000000	2314	Sawah	72905910.000000	106	Kejayan	Pasuruan	35.105
268466.400000	9204	Pemukiman	668955300.000000	2314	Sawah	28198240.000000	104	Gondang Wetan	Pasuruan	35.105
118942.100000	9204	Pemukiman	11683370.000000	2316	Tegal	72905910.000000	106	Kejayan	Pasuruan	35.105
102330.300000	9204	Pemukiman	5262070.000000	2311	Pemukiman	50082220.000000	105	Grati	Pasuruan	35.105
65011.130000	9204	Pemukiman	19744970.000000	2303	Hutan	50082220.000000	105	Grati	Pasuruan	35.105
197661700.000000	9205	Sawah	21128.470000	2311	Pemukiman	72905910.000000	106	Kejayan	Pasuruan	12.358
251534.900000	9204	Pemukiman	19744970.000000	2303	Hutan	50082220.000000	105	Grati	Pasuruan	35.105
106507400.000000	9205	Sawah	1208423.000000	2314	Sawah	50082220.000000	105	Grati	Pasuruan	12.358
197661700.000000	9205	Sawah	35765.630000	2311	Pemukiman	52711410.000000	120	Sukorejo	Pasuruan	12.358
26113590.000000	9204	Pemukiman	421274.200000	2311	Pemukiman	41323520.000000	110	Nguling	Pasuruan	35.105

635469.800000	9204	Pemukiman	668955300.000000	2314	Sawah	44687630.000000	124	Wonorejo	Pasuruan	35.105
603635.300000	9204	Pemukiman	45817260.000000	2316	Tegal	41323520.000000	110	Nguling	Pasuruan	35.105
84160.720000	9204	Pemukiman	668955300.000000	2314	Sawah	72905910.000000	106	Kejayan	Pasuruan	35.105
902203.300000	9204	Pemukiman	2799713.000000	2316	Tegal	44687630.000000	124	Wonorejo	Pasuruan	35.105
106507400.000000	9205	Sawah	3014186.000000	2316	Tegal	41323520.000000	110	Nguling	Pasuruan	12.358
197661700.000000	9205	Sawah	569137.100000	2311	Pemukiman	44687630.000000	124	Wonorejo	Pasuruan	12.358
635469.800000	9204	Pemukiman	1338403.000000	2311	Pemukiman	44687630.000000	124	Wonorejo	Pasuruan	35.105
603635.300000	9204	Pemukiman	421274.200000	2311	Pemukiman	41323520.000000	110	Nguling	Pasuruan	35.105
197661700.000000	9205	Sawah	569137.100000	2311	Pemukiman	99931850.000000	116	Purwosari	Pasuruan	12.358
1798133.000000	9204	Pemukiman	3451049.000000	2311	Pemukiman	163019600.000000	114	Prigen	Pasuruan	35.105
902203.300000	9204	Pemukiman	569137.100000	2311	Pemukiman	52711410.000000	120	Sukorejo	Pasuruan	35.105
2953433.000000	9202	Hutan	891843.000000	2316	Tegal	52711410.000000	120	Sukorejo	Pasuruan	28.740
51715.560000	9204	Pemukiman	27817700.000000	2316	Tegal	163019600.000000	114	Prigen	Pasuruan	35.105
106507400.000000	9205	Sawah	282237.300000	2311	Pemukiman	28198240.000000	104	Gondang Wetan	Pasuruan	12.358
106507400.000000	9205	Sawah	5262070.000000	2311	Pemukiman	50082220.000000	105	Grati	Pasuruan	12.358
603635.300000	9204	Pemukiman	45817260.000000	2316	Tegal	41323520.000000	110	Nguling	Pasuruan	35.105
1344945.000000	9204	Pemukiman	3014186.000000	2316	Tegal	41323520.000000	110	Nguling	Pasuruan	35.105
902203.300000	9204	Pemukiman	569137.100000	2311	Pemukiman	99931850.000000	116	Purwosari	Pasuruan	35.105
1798133.000000	9204	Pemukiman	27817700.000000	2316	Tegal	163019600.000000	114	Prigen	Pasuruan	35.105
603635.300000	9204	Pemukiman	45817260.000000	2316	Tegal	41323520.000000	110	Nguling	Pasuruan	35.105
197661700.000000	9205	Sawah	2799713.000000	2316	Tegal	99931850.000000	116	Purwosari	Pasuruan	12.358
275917.700000	9204	Pemukiman	1716384.000000	2311	Pemukiman	41323520.000000	110	Nguling	Pasuruan	35.105
106507400.000000	9205	Sawah	9282364.000000	2311	Pemukiman	28198240.000000	104	Gondang Wetan	Pasuruan	12.358
268466.400000	9204	Pemukiman	9282364.000000	2311	Pemukiman	28198240.000000	104	Gondang Wetan	Pasuruan	35.105
7058167.000000	9204	Pemukiman	668955300.000000	2314	Sawah	52711410.000000	120	Sukorejo	Pasuruan	35.105
7058167.000000	9204	Pemukiman	891843.000000	2316	Tegal	52711410.000000	120	Sukorejo	Pasuruan	35.105
902203.300000	9204	Pemukiman	2799713.000000	2316	Tegal	99931850.000000	116	Purwosari	Pasuruan	35.105
2953433.000000	9202	Hutan	891843.000000	2316	Tegal	52711410.000000	120	Sukorejo	Pasuruan	28.740
14087.590000	9204	Pemukiman	1338403.000000	2311	Pemukiman	44687630.000000	124	Wonorejo	Pasuruan	35.105
106507400.000000	9205	Sawah	9282364.000000	2311	Pemukiman	28198240.000000	104	Gondang Wetan	Pasuruan	12.358
197661700.000000	9205	Sawah	668955300.000000	2314	Sawah	72905910.000000	106	Kejayan	Pasuruan	12.358
1798133.000000	9204	Pemukiman	3451049.000000	2311	Pemukiman	163019600.000000	114	Prigen	Pasuruan	35.105
140071.300000	9204	Pemukiman	668955300.000000	2314	Sawah	44687630.000000	124	Wonorejo	Pasuruan	35.105
197661700.000000	9205	Sawah	569137.100000	2311	Pemukiman	99931850.000000	116	Purwosari	Pasuruan	12.358
106507400.000000	9205	Sawah	800285.100000	2311	Pemukiman	39815530.000000	123	Winongan	Pasuruan	12.358
251534.900000	9204	Pemukiman	1716384.000000	2311	Pemukiman	41323520.000000	110	Nguling	Pasuruan	35.105
1040571.000000	9204	Pemukiman	35765.630000	2311	Pemukiman	52711410.000000	120	Sukorejo	Pasuruan	35.105
251534.900000	9204	Pemukiman	1716384.000000	2311	Pemukiman	50082220.000000	105	Grati	Pasuruan	35.105
26113590.000000	9204	Pemukiman	421274.200000	2311	Pemukiman	41323520.000000	110	Nguling	Pasuruan	35.105
106507400.000000	9205	Sawah	5751040.000000	2311	Pemukiman	50082220.000000	105	Grati	Pasuruan	12.358
106507400.000000	9205	Sawah	5262070.000000	2311	Pemukiman	39815530.000000	123	Winongan	Pasuruan	12.358
275917.700000	9204	Pemukiman	1716384.000000	2311	Pemukiman	41323520.000000	110	Nguling	Pasuruan	35.105
14087.590000	9204	Pemukiman	668955300.000000	2314	Sawah	44687630.000000	124	Wonorejo	Pasuruan	35.105
81435.840000	9204	Pemukiman	1682239.000000	2311	Pemukiman	163019600.000000	114	Prigen	Pasuruan	35.105
106507400.000000	9205	Sawah	9282364.000000	2311	Pemukiman	28198240.000000	104	Gondang Wetan	Pasuruan	12.358
3750442.000000	9204	Pemukiman	3014186.000000	2316	Tegal	41323520.000000	110	Nguling	Pasuruan	35.105
180529.700000	9204	Pemukiman	9282364.000000	2311	Pemukiman	28198240.000000	104	Gondang Wetan	Pasuruan	35.105
20950.160000	9204	Pemukiman	668955300.000000	2314	Sawah	44687630.000000	124	Wonorejo	Pasuruan	35.105
230218.200000	9204	Pemukiman	5751040.000000	2311	Pemukiman	50082220.000000	105	Grati	Pasuruan	35.105

81435.840000	9204	Pemukiman	1682239.000000	2311	Pemukiman	163019600.000000	114	Prigen	Pasuruan	35.105
902203.300000	9204	Pemukiman	432136.300000	2305	Kebun	44687630.000000	124	Wonorejo	Pasuruan	35.105
197661700.000000	9205	Sawah	432136.300000	2305	Kebun	44687630.000000	124	Wonorejo	Pasuruan	12.358
20950.160000	9204	Pemukiman	191769.100000	2311	Pemukiman	44687630.000000	124	Wonorejo	Pasuruan	35.105
197661700.000000	9205	Sawah	1338403.000000	2311	Pemukiman	44687630.000000	124	Wonorejo	Pasuruan	12.358
603635.300000	9204	Pemukiman	19744970.000000	2303	Hutan	41323520.000000	110	Nguling	Pasuruan	35.105
140071.300000	9204	Pemukiman	191769.100000	2311	Pemukiman	44687630.000000	124	Wonorejo	Pasuruan	35.105
2953433.000000	9202	Hutan	223068.000000	2311	Pemukiman	52711410.000000	120	Sukorejo	Pasuruan	28.740
603635.300000	9204	Pemukiman	45817260.000000	2316	Tegal	41323520.000000	110	Nguling	Pasuruan	35.105
317792.800000	9205	Sawah	286900.600000	2311	Pemukiman	72905910.000000	108	Kejayan	Pasuruan	12.358
566163.800000	9204	Pemukiman	668955300.000000	2314	Sawah	39815530.000000	123	Winongan	Pasuruan	35.105
20155.530000	9204	Pemukiman	1338403.000000	2311	Pemukiman	44687630.000000	124	Wonorejo	Pasuruan	35.105
268466.400000	9204	Pemukiman	9282364.000000	2311	Pemukiman	28198240.000000	104	Gondang Wetan	Pasuruan	35.105
142600.600000	9204	Pemukiman	81460.000000	2311	Pemukiman	72905910.000000	106	Kejayan	Pasuruan	35.105
142600.600000	9204	Pemukiman	11683370.000000	2316	Tegal	72905910.000000	106	Kejayan	Pasuruan	35.105
566163.800000	9204	Pemukiman	9282364.000000	2311	Pemukiman	28198240.000000	104	Gondang Wetan	Pasuruan	35.105
7058167.000000	9204	Pemukiman	230157.600000	2311	Pemukiman	52711410.000000	120	Sukorejo	Pasuruan	35.105
603635.300000	9204	Pemukiman	1716384.000000	2311	Pemukiman	41323520.000000	110	Nguling	Pasuruan	35.105
268318.300000	9204	Pemukiman	668955300.000000	2314	Sawah	28198240.000000	104	Gondang Wetan	Pasuruan	35.105
566163.800000	9204	Pemukiman	668955300.000000	2314	Sawah	28198240.000000	104	Gondang Wetan	Pasuruan	35.105
102330.300000	9204	Pemukiman	668955300.000000	2314	Sawah	50082220.000000	105	Grati	Pasuruan	35.105
197661700.000000	9205	Sawah	340858.800000	2311	Pemukiman	52711410.000000	120	Sukorejo	Pasuruan	12.358
197661700.000000	9205	Sawah	2799713.000000	2316	Tegal	99931850.000000	116	Purwosari	Pasuruan	12.358
197661700.000000	9205	Sawah	569137.100000	2311	Pemukiman	99931850.000000	116	Purwosari	Pasuruan	12.358
106507400.000000	9205	Sawah	668955300.000000	2314	Sawah	28198240.000000	104	Gondang Wetan	Pasuruan	12.358
268466.400000	9204	Pemukiman	668955300.000000	2314	Sawah	28198240.000000	104	Gondang Wetan	Pasuruan	35.105
84160.720000	9204	Pemukiman	200112.800000	2311	Pemukiman	72905910.000000	106	Kejayan	Pasuruan	35.105
106507400.000000	9205	Sawah	19744970.000000	2303	Hutan	41323520.000000	110	Nguling	Pasuruan	12.358
106507400.000000	9205	Sawah	261176.300000	2311	Pemukiman	39815530.000000	123	Winongan	Pasuruan	12.358
566163.800000	9204	Pemukiman	90086.560000	2311	Pemukiman	28198240.000000	104	Gondang Wetan	Pasuruan	35.105
106507400.000000	9205	Sawah	139810.600000	2311	Pemukiman	72905910.000000	106	Kejayan	Pasuruan	12.358
566163.800000	9204	Pemukiman	90086.560000	2311	Pemukiman	39815530.000000	123	Winongan	Pasuruan	35.105
672928.800000	9204	Pemukiman	1208423.000000	2314	Sawah	50082220.000000	105	Grati	Pasuruan	35.105
64380.000000	9204	Pemukiman	1682239.000000	2311	Pemukiman	163019600.000000	114	Prigen	Pasuruan	35.105
106507400.000000	9205	Sawah	1716384.000000	2311	Pemukiman	50082220.000000	105	Grati	Pasuruan	12.358
64380.000000	9204	Pemukiman	27817700.000000	2316	Tegal	163019600.000000	114	Prigen	Pasuruan	35.105
77750.090000	9204	Pemukiman	5282070.000000	2311	Pemukiman	39815530.000000	123	Winongan	Pasuruan	35.105
603635.300000	9204	Pemukiman	19744970.000000	2303	Hutan	50082220.000000	105	Grati	Pasuruan	35.105
566163.800000	9204	Pemukiman	668955300.000000	2314	Sawah	28198240.000000	104	Gondang Wetan	Pasuruan	35.105
142600.600000	9204	Pemukiman	81460.000000	2311	Pemukiman	72905910.000000	108	Kejayan	Pasuruan	35.105
221233.000000	9204	Pemukiman	73825.780000	2311	Pemukiman	72905910.000000	108	Kejayan	Pasuruan	35.105
238672.300000	9204	Pemukiman	481425.600000	2305	Kebun	44687630.000000	124	Wonorejo	Pasuruan	35.105
197661700.000000	9205	Sawah	2799713.000000	2316	Tegal	52711410.000000	120	Sukorejo	Pasuruan	12.358
106507400.000000	9205	Sawah	9282364.000000	2311	Pemukiman	28198240.000000	104	Gondang Wetan	Pasuruan	12.358
3750442.000000	9204	Pemukiman	3014186.000000	2316	Tegal	41323520.000000	110	Nguling	Pasuruan	35.105
9235.563000	9204	Pemukiman	1338403.000000	2311	Pemukiman	44687630.000000	124	Wonorejo	Pasuruan	35.105
635469.800000	9204	Pemukiman	668955300.000000	2314	Sawah	44687630.000000	124	Wonorejo	Pasuruan	35.105
1344945.000000	9204	Pemukiman	19744970.000000	2303	Hutan	41323520.000000	110	Nguling	Pasuruan	35.105
106507400.000000	9205	Sawah	9282364.000000	2311	Pemukiman	28198240.000000	104	Gondang Wetan	Pasuruan	12.358

106507400.000000	9205	Sawah	668955300.000000	2314	Sawah	28198240.000000	104	Gondang Wetan	Pasuruan	12.358
672928.800000	9204	Pemukiman	5751040.000000	2311	Pemukiman	50082220.000000	105	Grati	Pasuruan	35.105
106507400.000000	9205	Sawah	19744970.000000	2303	Hutan	41323520.000000	110	Nguling	Pasuruan	12.358
603635.300000	9204	Pemukiman	19744970.000000	2303	Hutan	50082220.000000	105	Grati	Pasuruan	35.105
603635.300000	9204	Pemukiman	19744970.000000	2303	Hutan	50082220.000000	105	Grati	Pasuruan	35.105
106507400.000000	9205	Sawah	668955300.000000	2314	Sawah	28198240.000000	104	Gondang Wetan	Pasuruan	12.358
197661700.000000	9205	Sawah	364185.400000	2311	Pemukiman	44687630.000000	124	Wonorejo	Pasuruan	12.358
775748.300000	9204	Pemukiman	461425.600000	2305	Kebun	44687630.000000	124	Wonorejo	Pasuruan	35.105
603635.300000	9204	Pemukiman	1716384.000000	2311	Pemukiman	50082220.000000	105	Grati	Pasuruan	35.105
268318.300000	9204	Pemukiman	9282364.000000	2311	Pemukiman	28198240.000000	104	Gondang Wetan	Pasuruan	35.105
902203.300000	9204	Pemukiman	432136.300000	2305	Kebun	99931850.000000	116	Purwosari	Pasuruan	35.105
902203.300000	9204	Pemukiman	2799713.000000	2316	Tegalan	99931850.000000	116	Purwosari	Pasuruan	35.105
106507400.000000	9205	Sawah	9282364.000000	2311	Pemukiman	28198240.000000	104	Gondang Wetan	Pasuruan	12.358
566163.800000	9204	Pemukiman	90086.560000	2311	Pemukiman	39815530.000000	123	Winongan	Pasuruan	35.105
160529.700000	9204	Pemukiman	668955300.000000	2314	Sawah	28198240.000000	104	Gondang Wetan	Pasuruan	35.105
775748.300000	9204	Pemukiman	2799713.000000	2316	Tegalan	44687630.000000	124	Wonorejo	Pasuruan	35.105
317792.800000	9205	Sawah	11683370.000000	2316	Tegalan	72905910.000000	106	Kejayan	Pasuruan	12.358
82906.690000	9204	Pemukiman	282237.300000	2311	Pemukiman	72905910.000000	106	Kejayan	Pasuruan	35.105
119847.500000	9204	Pemukiman	668955300.000000	2314	Sawah	52711410.000000	120	Sukorejo	Pasuruan	35.105
8506418.000000	9202	Hutan	76945100.000000	2303	Hutan	163019600.000000	114	Prigen	Pasuruan	28.740
156986.700000	9204	Pemukiman	1682239.000000	2311	Pemukiman	163019600.000000	114	Prigen	Pasuruan	35.105
80707.340000	9204	Pemukiman	11683370.000000	2316	Tegalan	72905910.000000	106	Kejayan	Pasuruan	35.105
51715.560000	9204	Pemukiman	1682239.000000	2311	Pemukiman	163019600.000000	114	Prigen	Pasuruan	35.105
82906.690000	9204	Pemukiman	668955300.000000	2314	Sawah	72905910.000000	106	Kejayan	Pasuruan	35.105
775748.300000	9204	Pemukiman	432136.300000	2305	Kebun	44687630.000000	124	Wonorejo	Pasuruan	35.105
348436.800000	9204	Pemukiman	668955300.000000	2314	Sawah	72905910.000000	106	Kejayan	Pasuruan	35.105
78300.720000	9204	Pemukiman	27817700.000000	2316	Tegalan	163019600.000000	114	Prigen	Pasuruan	35.105
143229.200000	9204	Pemukiman	9282364.000000	2311	Pemukiman	28198240.000000	104	Gondang Wetan	Pasuruan	35.105
106507400.000000	9205	Sawah	668955300.000000	2314	Sawah	39815530.000000	123	Winongan	Pasuruan	12.358
566163.800000	9204	Pemukiman	261176.300000	2311	Pemukiman	39815530.000000	123	Winongan	Pasuruan	35.105
106507400.000000	9205	Sawah	668955300.000000	2314	Sawah	28198240.000000	104	Gondang Wetan	Pasuruan	12.358
221233.000000	9204	Pemukiman	668955300.000000	2314	Sawah	72905910.000000	106	Kejayan	Pasuruan	35.105
197661700.000000	9205	Sawah	340658.800000	2311	Pemukiman	99931850.000000	116	Purwosari	Pasuruan	12.358
2953433.000000	9202	Hutan	891843.000000	2316	Tegalan	52711410.000000	120	Sukorejo	Pasuruan	28.740
106507400.000000	9205	Sawah	1061369.000000	2311	Pemukiman	50082220.000000	105	Grati	Pasuruan	12.358
392003.600000	9204	Pemukiman	668955300.000000	2314	Sawah	52711410.000000	120	Sukorejo	Pasuruan	35.105
106507400.000000	9205	Sawah	90086.560000	2311	Pemukiman	39815530.000000	123	Winongan	Pasuruan	12.358
106507400.000000	9205	Sawah	668955300.000000	2314	Sawah	39815530.000000	123	Winongan	Pasuruan	12.358
197661700.000000	9205	Sawah	62733.280000	2311	Pemukiman	99931850.000000	116	Purwosari	Pasuruan	12.358
45663.060000	9204	Pemukiman	5751040.000000	2311	Pemukiman	50082220.000000	105	Grati	Pasuruan	35.105
93283.340000	9204	Pemukiman	1338403.000000	2311	Pemukiman	44687630.000000	124	Wonorejo	Pasuruan	35.105
4207028.000000	9204	Pemukiman	668955300.000000	2314	Sawah	72905910.000000	106	Kejayan	Pasuruan	35.105
106507400.000000	9205	Sawah	90086.560000	2311	Pemukiman	39815530.000000	123	Winongan	Pasuruan	12.358
78300.720000	9204	Pemukiman	1682239.000000	2311	Pemukiman	163019600.000000	114	Prigen	Pasuruan	35.105
93283.340000	9204	Pemukiman	668955300.000000	2314	Sawah	44687630.000000	124	Wonorejo	Pasuruan	35.105
143229.200000	9204	Pemukiman	668955300.000000	2314	Sawah	28198240.000000	104	Gondang Wetan	Pasuruan	35.105
775748.300000	9204	Pemukiman	5074958.000000	2311	Pemukiman	44687630.000000	124	Wonorejo	Pasuruan	35.105
45663.060000	9204	Pemukiman	668955300.000000	2314	Sawah	50082220.000000	105	Grati	Pasuruan	35.105
775748.300000	9204	Pemukiman	461425.600000	2305	Kebun	44687630.000000	124	Wonorejo	Pasuruan	35.105

60836.720000	9204	Pemukiman	668955300.000000	2314	Sawah	72905910.000000	106	Kejayan	Pasuruan	35.105
197661700.000000	9205	Sawah	432136.300000	2305	Kebun	44687630.000000	124	Wonorejo	Pasuruan	12.358
214664.400000	9204	Pemukiman	340658.800000	2311	Pemukiman	99931850.000000	116	Purwosari	Pasuruan	35.105
214664.400000	9204	Pemukiman	2799713.000000	2316	Tegalan	99931850.000000	116	Purwosari	Pasuruan	35.105
197661700.000000	9205	Sawah	432136.300000	2305	Kebun	99931850.000000	116	Purwosari	Pasuruan	12.358
106507400.000000	9205	Sawah	9282364.000000	2311	Pemukiman	28198240.000000	104	Gondang Wetan	Pasuruan	12.358
4207028.000000	9204	Pemukiman	11683370.000000	2316	Tegalan	72905910.000000	106	Kejayan	Pasuruan	35.105
156473.900000	9204	Pemukiman	5751040.000000	2311	Pemukiman	50082220.000000	105	Grati	Pasuruan	35.105
902203.300000	9204	Pemukiman	62733.280000	2311	Pemukiman	99931850.000000	116	Purwosari	Pasuruan	35.105
197661700.000000	9205	Sawah	5074958.000000	2311	Pemukiman	44687630.000000	124	Wonorejo	Pasuruan	12.358
106507400.000000	9205	Sawah	1636288.000000	2301	Danau	50082220.000000	105	Grati	Pasuruan	12.358
156473.900000	9204	Pemukiman	1636288.000000	2301	Danau	50082220.000000	105	Grati	Pasuruan	35.105
39545.630000	9204	Pemukiman	261176.300000	2311	Pemukiman	39815530.000000	123	Winongan	Pasuruan	35.105
39545.630000	9204	Pemukiman	668955300.000000	2314	Sawah	39815530.000000	123	Winongan	Pasuruan	35.105
214664.400000	9204	Pemukiman	340658.800000	2311	Pemukiman	99931850.000000	116	Purwosari	Pasuruan	35.105
156986.700000	9204	Pemukiman	27817700.000000	2316	Tegalan	163019600.000000	114	Prigen	Pasuruan	35.105
78300.720000	9204	Pemukiman	27817700.000000	2316	Tegalan	163019600.000000	114	Prigen	Pasuruan	35.105
197661700.000000	9205	Sawah	5074958.000000	2311	Pemukiman	99931850.000000	116	Purwosari	Pasuruan	12.358
392003.600000	9204	Pemukiman	675639.600000	2311	Pemukiman	52711410.000000	120	Sukorejo	Pasuruan	35.105
106507400.000000	9205	Sawah	579816.100000	2311	Pemukiman	72905910.000000	106	Kejayan	Pasuruan	12.358
210952.600000	9204	Pemukiman	668955300.000000	2314	Sawah	44687630.000000	124	Wonorejo	Pasuruan	35.105
566163.800000	9204	Pemukiman	668955300.000000	2314	Sawah	39815530.000000	123	Winongan	Pasuruan	35.105
106507400.000000	9205	Sawah	579816.100000	2311	Pemukiman	28198240.000000	104	Gondang Wetan	Pasuruan	12.358
76260.840000	9204	Pemukiman	9282364.000000	2311	Pemukiman	28198240.000000	104	Gondang Wetan	Pasuruan	35.105
106507400.000000	9205	Sawah	142.343800	2314	Sawah	50082220.000000	105	Grati	Pasuruan	12.358
106507400.000000	9205	Sawah	8082.281000	2311	Pemukiman	28198240.000000	104	Gondang Wetan	Pasuruan	12.358
890131.900000	9204	Pemukiman	5074958.000000	2311	Pemukiman	44687630.000000	124	Wonorejo	Pasuruan	35.105
76260.840000	9204	Pemukiman	9282364.000000	2311	Pemukiman	28198240.000000	104	Gondang Wetan	Pasuruan	35.105
106507400.000000	9205	Sawah	668955300.000000	2314	Sawah	28198240.000000	104	Gondang Wetan	Pasuruan	12.358
76260.840000	9204	Pemukiman	668955300.000000	2314	Sawah	28198240.000000	104	Gondang Wetan	Pasuruan	35.105
890131.900000	9204	Pemukiman	432136.300000	2305	Kebun	44687630.000000	124	Wonorejo	Pasuruan	35.105
7058167.000000	9204	Pemukiman	31411.940000	2304	Industri	52711410.000000	120	Sukorejo	Pasuruan	35.105
197661700.000000	9205	Sawah	668955300.000000	2314	Sawah	44687630.000000	124	Wonorejo	Pasuruan	12.358
348436.900000	9204	Pemukiman	139810.800000	2311	Pemukiman	72905910.000000	106	Kejayan	Pasuruan	35.105
1344945.000000	9204	Pemukiman	3014186.000000	2316	Tegalan	41323520.000000	110	Nguling	Pasuruan	35.105
494616.500000	9204	Pemukiman	668955300.000000	2314	Sawah	28198240.000000	104	Gondang Wetan	Pasuruan	35.105
106507400.000000	9205	Sawah	668955300.000000	2314	Sawah	28198240.000000	104	Gondang Wetan	Pasuruan	12.358
1344945.000000	9204	Pemukiman	19744970.000000	2303	Hutan	41323520.000000	110	Nguling	Pasuruan	35.105
2953433.000000	9202	Hutan	891843.000000	2316	Tegalan	163019600.000000	114	Prigen	Pasuruan	28.740
39545.630000	9204	Pemukiman	129985.900000	2311	Pemukiman	39815530.000000	123	Winongan	Pasuruan	35.105
392003.600000	9204	Pemukiman	675639.600000	2311	Pemukiman	163019600.000000	114	Prigen	Pasuruan	35.105
197661700.000000	9205	Sawah	2799713.000000	2316	Tegalan	99931850.000000	116	Purwosari	Pasuruan	12.358
7058167.000000	9204	Pemukiman	668955300.000000	2314	Sawah	52711410.000000	120	Sukorejo	Pasuruan	35.105
77406.250000	9204	Pemukiman	668955300.000000	2314	Sawah	50082220.000000	105	Grati	Pasuruan	35.105
106507400.000000	9205	Sawah	129985.900000	2311	Pemukiman	39815530.000000	123	Winongan	Pasuruan	12.358
2953433.000000	9202	Hutan	675639.600000	2311	Pemukiman	52711410.000000	120	Sukorejo	Pasuruan	28.740
392003.600000	9204	Pemukiman	668955300.000000	2314	Sawah	163019600.000000	114	Prigen	Pasuruan	35.105
494616.500000	9204	Pemukiman	579816.100000	2311	Pemukiman	28198240.000000	104	Gondang Wetan	Pasuruan	35.105
106507400.000000	9205	Sawah	485194.700000	2311	Pemukiman	39815530.000000	123	Winongan	Pasuruan	12.358

117604.500000	9204	Pemukiman	27817700.000000	2316	Tegalan	163019600.000000	114	Prigen	Pasuruan	35.105
117604.500000	9204	Pemukiman	1682239.000000	2311	Pemukiman	163019600.000000	114	Prigen	Pasuruan	35.105
2953433.000000	9202	Hutan	668955300.000000	2314	Sawah	163019600.000000	114	Prigen	Pasuruan	28.740
775748.300000	9204	Pemukiman	668955300.000000	2314	Sawah	44687630.000000	124	Wonorejo	Pasuruan	35.105
890131.900000	9204	Pemukiman	2799713.000000	2316	Tegalan	99931850.000000	116	Purwosari	Pasuruan	35.105
286083.400000	9204	Pemukiman	668955300.000000	2314	Sawah	28198240.000000	104	Gondang Wetan	Pasuruan	35.105
7058167.000000	9204	Pemukiman	1679332.000000	2311	Pemukiman	52711410.000000	120	Sukorejo	Pasuruan	35.105
28428.660000	9204	Pemukiman	668955300.000000	2314	Sawah	28198240.000000	104	Gondang Wetan	Pasuruan	35.105
106507400.000000	9205	Sawah	9282364.000000	2311	Pemukiman	28198240.000000	104	Gondang Wetan	Pasuruan	12.358
60636.720000	9204	Pemukiman	72693.660000	2311	Pemukiman	72905910.000000	106	Kejayan	Pasuruan	35.105
7058167.000000	9204	Pemukiman	891843.000000	2316	Tegalan	163019600.000000	114	Prigen	Pasuruan	35.105
890131.900000	9204	Pemukiman	5074958.000000	2311	Pemukiman	99931850.000000	116	Purwosari	Pasuruan	35.105
197661700.000000	9205	Sawah	5074958.000000	2311	Pemukiman	44687630.000000	124	Wonorejo	Pasuruan	12.358
2953433.000000	9202	Hutan	352839.400000	2311	Pemukiman	163019600.000000	114	Prigen	Pasuruan	28.740
268318.300000	9204	Pemukiman	668955300.000000	2314	Sawah	28198240.000000	104	Gondang Wetan	Pasuruan	35.105
286083.400000	9204	Pemukiman	668955300.000000	2314	Sawah	81348300.000000	112	Pasrepan	Pasuruan	35.105
76260.840000	9204	Pemukiman	9282364.000000	2311	Pemukiman	28198240.000000	104	Gondang Wetan	Pasuruan	35.105
201315.200000	9204	Pemukiman	668955300.000000	2314	Sawah	52711410.000000	120	Sukorejo	Pasuruan	35.105
93283.340000	9204	Pemukiman	229471.200000	2311	Pemukiman	44687630.000000	124	Wonorejo	Pasuruan	35.105
286083.400000	9204	Pemukiman	9282364.000000	2311	Pemukiman	28198240.000000	104	Gondang Wetan	Pasuruan	35.105
197661700.000000	9205	Sawah	2799713.000000	2316	Tegalan	99931850.000000	116	Purwosari	Pasuruan	12.358
197661700.000000	9205	Sawah	668955300.000000	2314	Sawah	99931850.000000	116	Purwosari	Pasuruan	12.358
4207028.000000	9204	Pemukiman	11683370.000000	2316	Tegalan	72905910.000000	106	Kejayan	Pasuruan	35.105
106507400.000000	9205	Sawah	183460.000000	2311	Pemukiman	28198240.000000	104	Gondang Wetan	Pasuruan	12.358
494616.500000	9204	Pemukiman	579616.100000	2311	Pemukiman	72905910.000000	106	Kejayan	Pasuruan	35.105
566163.800000	9204	Pemukiman	183460.000000	2311	Pemukiman	28198240.000000	104	Gondang Wetan	Pasuruan	35.105
201315.200000	9204	Pemukiman	668955300.000000	2314	Sawah	99931850.000000	116	Purwosari	Pasuruan	35.105
1919449.000000	9201	Danau	1636288.000000	2301	Danau	50082220.000000	105	Grati	Pasuruan	0.160
143229.200000	9204	Pemukiman	668955300.000000	2314	Sawah	81348300.000000	112	Pasrepan	Pasuruan	35.105
203143.800000	9202	Hutan	668955300.000000	2314	Sawah	72905910.000000	106	Kejayan	Pasuruan	28.740
775748.300000	9204	Pemukiman	668955300.000000	2314	Sawah	44687630.000000	124	Wonorejo	Pasuruan	35.105
60636.720000	9204	Pemukiman	11683370.000000	2316	Tegalan	72905910.000000	106	Kejayan	Pasuruan	35.105
7058167.000000	9204	Pemukiman	28897.500000	2304	Industri	52711410.000000	120	Sukorejo	Pasuruan	35.105
619604.500000	9204	Pemukiman	485194.700000	2311	Pemukiman	39815530.000000	123	Winongan	Pasuruan	35.105
880655.400000	9204	Pemukiman	668955300.000000	2314	Sawah	39815530.000000	123	Winongan	Pasuruan	35.105
18496.590000	9204	Pemukiman	668955300.000000	2314	Sawah	72905910.000000	106	Kejayan	Pasuruan	35.105
106507400.000000	9205	Sawah	579616.100000	2311	Pemukiman	28198240.000000	104	Gondang Wetan	Pasuruan	12.358
106507400.000000	9205	Sawah	3014186.000000	2316	Tegalan	41323520.000000	110	Nguling	Pasuruan	12.358
880655.400000	9204	Pemukiman	129985.900000	2311	Pemukiman	39815530.000000	123	Winongan	Pasuruan	35.105
7058167.000000	9204	Pemukiman	3073925.000000	2305	Kebun	52711410.000000	120	Sukorejo	Pasuruan	35.105
117604.500000	9204	Pemukiman	27817700.000000	2316	Tegalan	163019600.000000	114	Prigen	Pasuruan	35.105
2953433.000000	9202	Hutan	675639.600000	2311	Pemukiman	163019600.000000	114	Prigen	Pasuruan	28.740
106507400.000000	9205	Sawah	579616.100000	2311	Pemukiman	72905910.000000	106	Kejayan	Pasuruan	12.358
7058167.000000	9204	Pemukiman	352839.400000	2311	Pemukiman	163019600.000000	114	Prigen	Pasuruan	35.105
106507400.000000	9205	Sawah	668955300.000000	2314	Sawah	72905910.000000	106	Kejayan	Pasuruan	12.358
214664.400000	9204	Pemukiman	668955300.000000	2314	Sawah	99931850.000000	116	Purwosari	Pasuruan	35.105
77406.250000	9204	Pemukiman	485194.700000	2311	Pemukiman	50082220.000000	105	Grati	Pasuruan	35.105
106507400.000000	9205	Sawah	57961.440000	2311	Pemukiman	50082220.000000	105	Grati	Pasuruan	12.358
255911.600000	9204	Pemukiman	668955300.000000	2314	Sawah	44687630.000000	124	Wonorejo	Pasuruan	35.105

106507400.000000	9205	Sawah	485194.700000	2311	Pemukiman	50082220.000000	105	Grati	Pasuruan	12.358
367376.800000	9204	Pemukiman	668955300.000000	2314	Sawah	72905910.000000	106	Kejayan	Pasuruan	35.105
163421.200000	9204	Pemukiman	19744970.000000	2303	Hutan	50082220.000000	105	Grati	Pasuruan	35.105
392003.600000	9204	Pemukiman	668955300.000000	2314	Sawah	163019600.000000	114	Prigen	Pasuruan	35.105
162725.700000	9204	Pemukiman	1061369.000000	2311	Pemukiman	50082220.000000	105	Grati	Pasuruan	35.105
367376.800000	9204	Pemukiman	11683370.000000	2316	Tegalan	72905910.000000	106	Kejayan	Pasuruan	35.105
7058167.000000	9204	Pemukiman	3073925.000000	2305	Kebun	163019600.000000	114	Prigen	Pasuruan	35.105
255911.600000	9204	Pemukiman	229471.200000	2311	Pemukiman	44687630.000000	124	Wonorejo	Pasuruan	35.105
494616.500000	9204	Pemukiman	668955300.000000	2314	Sawah	72905910.000000	106	Kejayan	Pasuruan	35.105
286083.400000	9204	Pemukiman	668955300.000000	2314	Sawah	28198240.000000	104	Gondang Wetan	Pasuruan	35.105
619804.500000	9204	Pemukiman	668955300.000000	2314	Sawah	39815530.000000	123	Winongan	Pasuruan	35.105
163421.200000	9204	Pemukiman	57961.440000	2311	Pemukiman	50082220.000000	105	Grati	Pasuruan	35.105
106507400.000000	9205	Sawah	42520.630000	2311	Pemukiman	28198240.000000	104	Gondang Wetan	Pasuruan	12.358
286083.400000	9204	Pemukiman	9282364.000000	2311	Pemukiman	81348300.000000	112	Pasrepan	Pasuruan	35.105
106507400.000000	9205	Sawah	5262070.000000	2311	Pemukiman	39815530.000000	123	Winongan	Pasuruan	12.358
7058167.000000	9204	Pemukiman	1679332.000000	2311	Pemukiman	52711410.000000	120	Sukorejo	Pasuruan	35.105
106507400.000000	9205	Sawah	668955300.000000	2314	Sawah	50082220.000000	105	Grati	Pasuruan	12.358
64698.970000	9204	Pemukiman	27817700.000000	2316	Tegalan	163019600.000000	114	Prigen	Pasuruan	35.105
494616.500000	9204	Pemukiman	17302.440000	2304	Industri	72905910.000000	106	Kejayan	Pasuruan	35.105
113729.200000	9204	Pemukiman	9282364.000000	2311	Pemukiman	28198240.000000	104	Gondang Wetan	Pasuruan	35.105
7058167.000000	9204	Pemukiman	1679332.000000	2311	Pemukiman	52711410.000000	120	Sukorejo	Pasuruan	35.105
1919449.000000	9201	Danau	1208423.000000	2314	Sawah	50082220.000000	105	Grati	Pasuruan	0.160
162725.700000	9204	Pemukiman	1636288.000000	2301	Danau	50082220.000000	105	Grati	Pasuruan	35.105
30421.940000	9204	Pemukiman	668955300.000000	2314	Sawah	50082220.000000	105	Grati	Pasuruan	35.105
392003.600000	9204	Pemukiman	103917.300000	2311	Pemukiman	163019600.000000	114	Prigen	Pasuruan	35.105
255911.600000	9204	Pemukiman	229471.200000	2311	Pemukiman	44687630.000000	124	Wonorejo	Pasuruan	35.105
119185.900000	9204	Pemukiman	668955300.000000	2314	Sawah	28198240.000000	104	Gondang Wetan	Pasuruan	35.105
106507400.000000	9205	Sawah	183460.000000	2311	Pemukiman	39815530.000000	123	Winongan	Pasuruan	12.358
526617.200000	9204	Pemukiman	668955300.000000	2314	Sawah	39815530.000000	123	Winongan	Pasuruan	35.105
526617.200000	9204	Pemukiman	183460.000000	2311	Pemukiman	39815530.000000	123	Winongan	Pasuruan	35.105
197661700.000000	9205	Sawah	1679332.000000	2311	Pemukiman	52711410.000000	120	Sukorejo	Pasuruan	12.358
106507400.000000	9205	Sawah	17302.440000	2304	Industri	72905910.000000	106	Kejayan	Pasuruan	12.358
494616.500000	9204	Pemukiman	668955300.000000	2314	Sawah	28198240.000000	104	Gondang Wetan	Pasuruan	35.105
526617.200000	9204	Pemukiman	668955300.000000	2314	Sawah	39815530.000000	123	Winongan	Pasuruan	35.105
7058167.000000	9204	Pemukiman	2025045.000000	2316	Tegalan	52711410.000000	120	Sukorejo	Pasuruan	35.105
106507400.000000	9205	Sawah	29747.810000	2304	Industri	72905910.000000	106	Kejayan	Pasuruan	12.358
106507400.000000	9205	Sawah	579616.100000	2311	Pemukiman	72905910.000000	106	Kejayan	Pasuruan	12.358
526617.200000	9204	Pemukiman	668955300.000000	2314	Sawah	28198240.000000	104	Gondang Wetan	Pasuruan	35.105
113729.200000	9204	Pemukiman	668955300.000000	2314	Sawah	28198240.000000	104	Gondang Wetan	Pasuruan	35.105
30421.940000	9204	Pemukiman	485194.700000	2311	Pemukiman	50082220.000000	105	Grati	Pasuruan	35.105
64698.970000	9204	Pemukiman	675639.600000	2311	Pemukiman	163019600.000000	114	Prigen	Pasuruan	35.105
7058167.000000	9204	Pemukiman	352839.400000	2311	Pemukiman	52711410.000000	120	Sukorejo	Pasuruan	35.105
7058167.000000	9204	Pemukiman	3073925.000000	2305	Kebun	52711410.000000	120	Sukorejo	Pasuruan	35.105
1919449.000000	9201	Danau	1061369.000000	2311	Pemukiman	50082220.000000	105	Grati	Pasuruan	0.160
197661700.000000	9205	Sawah	11683370.000000	2316	Tegalan	72905910.000000	106	Kejayan	Pasuruan	12.358
74424.840000	9204	Pemukiman	27817700.000000	2316	Tegalan	163019600.000000	114	Prigen	Pasuruan	35.105
494616.500000	9204	Pemukiman	668955300.000000	2314	Sawah	72905910.000000	106	Kejayan	Pasuruan	35.105
7058167.000000	9204	Pemukiman	3073925.000000	2305	Kebun	163019600.000000	114	Prigen	Pasuruan	35.105
106507400.000000	9205	Sawah	1636288.000000	2301	Danau	50082220.000000	105	Grati	Pasuruan	12.358

59996.500000	9204	Pemukiman	668955300.000000	2314	Sawah	50082220.000000	105	Grati	Pasuruan	35.105
106507400.000000	9205	Sawah	485194.700000	2311	Pemukiman	50082220.000000	105	Grati	Pasuruan	12.358
7058167.000000	9204	Pemukiman	668955300.000000	2314	Sawah	52711410.000000	120	Sukorejo	Pasuruan	35.105
1919449.000000	9201	Danau	1208423.000000	2314	Sawah	50082220.000000	105	Grati	Pasuruan	0.160
526617.200000	9204	Pemukiman	42520.630000	2311	Pemuklman	28198240.000000	104	Gondang Wetan	Pasuruan	35.105
890131.900000	9204	Pemukiman	2799713.000000	2316	Tegalan	44687630.000000	124	Wonorejo	Pasuruan	35.105
526617.200000	9204	Pemukiman	668955300.000000	2314	Sawah	28198240.000000	104	Gondang Wetan	Pasuruan	35.105
2979.750000	9205	Sawah	76945100.000000	2303	Hutan	163019600.000000	114	Prigen	Pasuruan	12.358
286083.400000	9204	Pemuklman	668955300.000000	2314	Sawah	81348300.000000	112	Pasrepan	Pasuruan	35.105
163421.200000	9204	Pemukiman	668955300.000000	2314	Sawah	50082220.000000	105	Grati	Pasuruan	35.105
106507400.000000	9205	Sawah	668955300.000000	2314	Sawah	81348300.000000	112	Pasrepan	Pasuruan	12.358
197661700.000000	9205	Sawah	11683370.000000	2316	Tegalan	72905910.000000	106	Kejayan	Pasuruan	12.358
106507400.000000	9205	Sawah	183460.000000	2311	Pemukiman	39815530.000000	123	Winongan	Pasuruan	12.358
106507400.000000	9205	Sawah	668955300.000000	2314	Sawah	28198240.000000	104	Gondang Wetan	Pasuruan	12.358
106507400.000000	9205	Sawah	668955300.000000	2314	Sawah	39815530.000000	123	Winongan	Pasuruan	12.358
106507400.000000	9205	Sawah	19744970.000000	2303	Hutan	50082220.000000	105	Grati	Pasuruan	12.358
162725.700000	9204	Pemukiman	668955300.000000	2314	Sawah	50082220.000000	105	Grati	Pasuruan	35.105
59996.500000	9204	Pemukiman	485194.700000	2311	Pemukiman	50082220.000000	105	Grati	Pasuruan	35.105
7058167.000000	9204	Pemukiman	3073925.000000	2305	Kebun	163019600.000000	114	Prigen	Pasuruan	35.105
106507400.000000	9205	Sawah	3014186.000000	2316	Tegalan	50082220.000000	105	Grati	Pasuruan	12.358
106507400.000000	9205	Sawah	668955300.000000	2314	Sawah	39815530.000000	123	Winongan	Pasuruan	12.358
255911.600000	9204	Pemukiman	49622.380000	2311	Pemukiman	44687630.000000	124	Wonorejo	Pasuruan	35.105
113729.200000	9204	Pemukiman	668955300.000000	2314	Sawah	39815530.000000	123	Winongan	Pasuruan	35.105
494616.500000	9204	Pemukiman	668955300.000000	2314	Sawah	81348300.000000	112	Pasrepan	Pasuruan	35.105
1919449.000000	9201	Danau	1208423.000000	2314	Sawah	50082220.000000	105	Grati	Pasuruan	0.160
106507400.000000	9205	Sawah	183460.000000	2311	Pemukiman	39815530.000000	123	Winongan	Pasuruan	12.358
163421.200000	9204	Pemukiman	3014186.000000	2316	Tegalan	50082220.000000	105	Grati	Pasuruan	35.105
276035.300000	9204	Pemukiman	2799713.000000	2316	Tegalan	99931850.000000	116	Purwosari	Pasuruan	35.105
34917.750000	9204	Pemukiman	668955300.000000	2314	Sawah	72905910.000000	106	Kejayan	Pasuruan	35.105
197661700.000000	9205	Sawah	2799713.000000	2316	Tegalan	44687630.000000	124	Wonorejo	Pasuruan	12.358
7058167.000000	9204	Pemukiman	1679332.000000	2311	Pemukiman	99931850.000000	116	Purwosari	Pasuruan	35.105
51460.630000	9204	Pemukiman	668955300.000000	2314	Sawah	72905910.000000	106	Kejayan	Pasuruan	35.105
106507400.000000	9205	Sawah	5751040.000000	2311	Pemukiman	50082220.000000	105	Grati	Pasuruan	12.358
7058167.000000	9204	Pemukiman	49210.750000	2304	Industri	99931850.000000	116	Purwosari	Pasuruan	35.105
276035.300000	9204	Pemukiman	668955300.000000	2314	Sawah	99931850.000000	116	Purwosari	Pasuruan	35.105
286083.400000	9204	Pemukiman	9282364.000000	2311	Pemukiman	81348300.000000	112	Pasrepan	Pasuruan	35.105
775748.300000	9204	Pemukiman	5074958.000000	2311	Pemukiman	44687630.000000	124	Wonorejo	Pasuruan	35.105
392003.600000	9204	Pemukiman	668955300.000000	2314	Sawah	163019600.000000	114	Prigen	Pasuruan	35.105
74424.840000	9204	Pemukiman	170788.300000	2311	Pemukiman	163019600.000000	114	Prigen	Pasuruan	35.105
174087.900000	9204	Pemukiman	668955300.000000	2314	Sawah	163019600.000000	114	Prigen	Pasuruan	35.105
7058167.000000	9204	Pemukiman	668955300.000000	2314	Sawah	52711410.000000	120	Sukorejo	Pasuruan	35.105
197661700.000000	9205	Sawah	351448.100000	2311	Pemukiman	52711410.000000	120	Sukorejo	Pasuruan	12.358
890131.900000	9204	Pemukiman	2799713.000000	2316	Tegalan	99931850.000000	116	Purwosari	Pasuruan	35.105
890131.900000	9204	Pemukiman	5074958.000000	2311	Pemukiman	99931850.000000	116	Purwosari	Pasuruan	35.105
526617.200000	9204	Pemukiman	183460.000000	2311	Pemukiman	28198240.000000	104	Gondang Wetan	Pasuruan	35.105
197661700.000000	9205	Sawah	5074958.000000	2311	Pemukiman	99931850.000000	116	Purwosari	Pasuruan	12.358
4207028.000000	9204	Pemukiman	668955300.000000	2314	Sawah	72905910.000000	106	Kejayan	Pasuruan	35.105
4207028.000000	9204	Pemukiman	28667.190000	2311	Pemukiman	72905910.000000	106	Kejayan	Pasuruan	35.105
2953433.000000	9202	Hutan	103917.300000	2311	Pemukiman	163019600.000000	114	Prigen	Pasuruan	28.740

86394.840000	9204	Pemukiman	9282364.000000	2311	Pemukiman	28198240.000000	104	Gondang Wetan	Pasuruan	35.105
182742.300000	9204	Pemukiman	579616.100000	2311	Pemukiman	72905910.000000	108	Kejayan	Pasuruan	35.105
526617.200000	9204	Pemukiman	668955300.000000	2314	Sawah	39815530.000000	123	Winongan	Pasuruan	35.105
1919449.000000	9201	Danau	655933.800000	2316	Tegalan	50082220.000000	105	Grati	Pasuruan	0.160
106507400.000000	9205	Sawah	2863807.000000	2311	Pemukiman	39815530.000000	123	Winongan	Pasuruan	12.358
106507400.000000	9205	Sawah	668955300.000000	2314	Sawah	50082220.000000	105	Grati	Pasuruan	12.358
106507400.000000	9205	Sawah	655933.800000	2316	Tegalan	50082220.000000	105	Grati	Pasuruan	12.358
106507400.000000	9205	Sawah	1061369.000000	2311	Pemukiman	50082220.000000	105	Grati	Pasuruan	12.358
619604.500000	9204	Pemukiman	668955300.000000	2314	Sawah	50082220.000000	105	Grati	Pasuruan	35.105
197661700.000000	9205	Sawah	668955300.000000	2314	Sawah	99931850.000000	116	Purwosari	Pasuruan	12.358
182742.300000	9204	Pemukiman	668955300.000000	2314	Sawah	72905910.000000	106	Kejayan	Pasuruan	35.105
197661700.000000	9205	Sawah	351448.100000	2311	Pemukiman	99931850.000000	116	Purwosari	Pasuruan	12.358
86394.840000	9204	Pemukiman	668955300.000000	2314	Sawah	28198240.000000	104	Gondang Wetan	Pasuruan	35.105
92938.530000	9204	Pemukiman	27817700.000000	2316	Tegalan	163019600.000000	114	Prigen	Pasuruan	35.105
106507400.000000	9205	Sawah	2863807.000000	2311	Pemukiman	28198240.000000	104	Gondang Wetan	Pasuruan	12.358
86394.840000	9204	Pemukiman	9282364.000000	2311	Pemukiman	81348300.000000	112	Pasrepan	Pasuruan	35.105
113729.200000	9204	Pemukiman	2863807.000000	2311	Pemukiman	39815530.000000	123	Winongan	Pasuruan	35.105
51460.630000	9204	Pemukiman	579616.100000	2311	Pemukiman	72905910.000000	106	Kejayan	Pasuruan	35.105
197661700.000000	9205	Sawah	668955300.000000	2314	Sawah	72905910.000000	106	Kejayan	Pasuruan	12.358
99493.440000	9204	Pemukiman	3014186.000000	2316	Tegalan	50082220.000000	105	Grati	Pasuruan	35.105
526617.200000	9204	Pemukiman	668955300.000000	2314	Sawah	28198240.000000	104	Gondang Wetan	Pasuruan	35.105
86394.840000	9204	Pemukiman	668955300.000000	2314	Sawah	81348300.000000	112	Pasrepan	Pasuruan	35.105
880655.400000	9204	Pemukiman	5262070.000000	2311	Pemukiman	39815530.000000	123	Winongan	Pasuruan	35.105
86394.840000	9204	Pemukiman	9282364.000000	2311	Pemukiman	81348300.000000	112	Pasrepan	Pasuruan	35.105
367376.800000	9204	Pemukiman	668955300.000000	2314	Sawah	72905910.000000	106	Kejayan	Pasuruan	35.105
123264.100000	9204	Pemukiman	27817700.000000	2316	Tegalan	163019600.000000	114	Prigen	Pasuruan	35.105
276035.300000	9204	Pemukiman	5074958.000000	2311	Pemukiman	99931850.000000	116	Purwosari	Pasuruan	35.105
373491.200000	9204	Pemukiman	5074958.000000	2311	Pemukiman	44687630.000000	124	Wonorejo	Pasuruan	35.105
1919449.000000	9201	Danau	668955300.000000	2314	Sawah	50082220.000000	105	Grati	Pasuruan	0.160
4207028.000000	9204	Pemukiman	22549.090000	2311	Pemukiman	72905910.000000	106	Kejayan	Pasuruan	35.105
64698.970000	9204	Pemukiman	27817700.000000	2316	Tegalan	163019600.000000	114	Prigen	Pasuruan	35.105
619604.500000	9204	Pemukiman	5751040.000000	2311	Pemukiman	50082220.000000	105	Grati	Pasuruan	35.105
106507400.000000	9205	Sawah	5751040.000000	2311	Pemukiman	50082220.000000	105	Grati	Pasuruan	12.358
775748.300000	9204	Pemukiman	668955300.000000	2314	Sawah	44687630.000000	124	Wonorejo	Pasuruan	35.105
174087.900000	9204	Pemukiman	352839.400000	2311	Pemukiman	163019600.000000	114	Prigen	Pasuruan	35.105
197661700.000000	9205	Sawah	668955300.000000	2314	Sawah	99931850.000000	116	Purwosari	Pasuruan	12.358
775748.300000	9204	Pemukiman	668955300.000000	2314	Sawah	44687630.000000	124	Wonorejo	Pasuruan	35.105
7058167.000000	9204	Pemukiman	668955300.000000	2314	Sawah	99931850.000000	116	Purwosari	Pasuruan	35.105
174616.000000	9204	Pemukiman	11683370.000000	2316	Tegalan	72905910.000000	106	Kejayan	Pasuruan	35.105
56344.380000	9204	Pemukiman	668955300.000000	2314	Sawah	39815530.000000	123	Winongan	Pasuruan	35.105
890131.900000	9204	Pemukiman	668955300.000000	2314	Sawah	44687630.000000	124	Wonorejo	Pasuruan	35.105
141024.100000	9204	Pemukiman	675639.600000	2311	Pemukiman	163019600.000000	114	Prigen	Pasuruan	35.105
174087.900000	9204	Pemukiman	3073925.000000	2305	Kebun	163019600.000000	114	Prigen	Pasuruan	35.105
197661700.000000	9205	Sawah	5074958.000000	2311	Pemukiman	99931850.000000	116	Purwosari	Pasuruan	12.358
106507400.000000	9205	Sawah	668955300.000000	2314	Sawah	81348300.000000	112	Pasrepan	Pasuruan	12.358
494816.500000	9204	Pemukiman	13627.840000	2311	Pemukiman	81348300.000000	112	Pasrepan	Pasuruan	35.105
141024.100000	9204	Pemukiman	668955300.000000	2314	Sawah	163019600.000000	114	Prigen	Pasuruan	35.105
106507400.000000	9205	Sawah	668955300.000000	2314	Sawah	39815530.000000	123	Winongan	Pasuruan	12.358
201315.200000	9204	Pemukiman	351448.100000	2311	Pemukiman	99931850.000000	116	Purwosari	Pasuruan	35.105

2070.500000	9205	Sawah	76945100.000000	2303	Hutan	163019600.000000	114	Prigen	Pasuruan	12.358
4207028.000000	9204	Pemukiman	668955300.000000	2314	Sawah	72905910.000000	106	Kejayan	Pasuruan	35.105
373491.200000	9204	Pemukiman	668955300.000000	2314	Sawah	44687630.000000	124	Wonorejo	Pasuruan	35.105
106507400.000000	9205	Sawah	2863807.000000	2311	Pemukiman	39815530.000000	123	Winongan	Pasuruan	12.358
60403.720000	9204	Pemukiman	668955300.000000	2314	Sawah	39815530.000000	123	Winongan	Pasuruan	35.105
86394.840000	9204	Pemukiman	668955300.000000	2314	Sawah	81348300.000000	112	Pasrepan	Pasuruan	35.105
106507400.000000	9205	Sawah	668955300.000000	2314	Sawah	50082220.000000	105	Grati	Pasuruan	12.358
106507400.000000	9205	Sawah	13627.840000	2311	Pemukiman	81348300.000000	112	Pasrepan	Pasuruan	12.358
197661700.000000	9205	Sawah	668955300.000000	2314	Sawah	99931850.000000	116	Purwosari	Pasuruan	12.358
197661700.000000	9205	Sawah	668955300.000000	2314	Sawah	99931850.000000	116	Purwosari	Pasuruan	12.358
890131.900000	9204	Pemukiman	668955300.000000	2314	Sawah	99931850.000000	116	Purwosari	Pasuruan	35.105
106507400.000000	9205	Sawah	668955300.000000	2314	Sawah	81348300.000000	112	Pasrepan	Pasuruan	12.358
631798.800000	9204	Pemukiman	2025045.000000	2316	Tegal	99931850.000000	116	Purwosari	Pasuruan	35.105
106507400.000000	9205	Sawah	668955300.000000	2314	Sawah	39815530.000000	123	Winongan	Pasuruan	12.358
106507400.000000	9205	Sawah	5262070.000000	2311	Pemukiman	39815530.000000	123	Winongan	Pasuruan	12.358
197661700.000000	9205	Sawah	83086.810000	2311	Pemukiman	44687630.000000	124	Wonorejo	Pasuruan	12.358
631798.800000	9204	Pemukiman	1679332.000000	2311	Pemukiman	99931850.000000	116	Purwosari	Pasuruan	35.105
197661700.000000	9205	Sawah	1679332.000000	2311	Pemukiman	52711410.000000	120	Sukorejo	Pasuruan	12.358
276035.300000	9204	Pemukiman	668955300.000000	2314	Sawah	99931850.000000	116	Purwosari	Pasuruan	35.105
99276.000000	9204	Pemukiman	52940.250000	2311	Pemukiman	72905910.000000	106	Kejayan	Pasuruan	35.105
99276.000000	9204	Pemukiman	668955300.000000	2314	Sawah	72905910.000000	106	Kejayan	Pasuruan	35.105
114654.200000	9204	Pemukiman	5262070.000000	2311	Pemukiman	39815530.000000	123	Winongan	Pasuruan	35.105
106507400.000000	9205	Sawah	19411.630000	2311	Pemukiman	72905910.000000	106	Kejayan	Pasuruan	12.358
619604.500000	9204	Pemukiman	668955300.000000	2314	Sawah	50082220.000000	105	Grati	Pasuruan	35.105
197661700.000000	9205	Sawah	668955300.000000	2314	Sawah	99931850.000000	116	Purwosari	Pasuruan	12.358
619604.500000	9204	Pemukiman	5751040.000000	2311	Pemukiman	39815530.000000	123	Winongan	Pasuruan	35.105
106507400.000000	9205	Sawah	5751040.000000	2311	Pemukiman	39815530.000000	123	Winongan	Pasuruan	12.358
113729.200000	9204	Pemukiman	2863807.000000	2311	Pemukiman	28198240.000000	104	Gondang Wetan	Pasuruan	35.105
331251.800000	9204	Pemukiman	668955300.000000	2314	Sawah	72905910.000000	106	Kejayan	Pasuruan	35.105
197661700.000000	9205	Sawah	1188770.000000	2311	Pemukiman	72905910.000000	106	Kejayan	Pasuruan	12.358
880655.400000	9204	Pemukiman	5262070.000000	2311	Pemukiman	39815530.000000	123	Winongan	Pasuruan	35.105
39332.940000	9204	Pemukiman	351448.100000	2311	Pemukiman	99931850.000000	116	Purwosari	Pasuruan	35.105
106507400.000000	9205	Sawah	2863807.000000	2311	Pemukiman	39815530.000000	123	Winongan	Pasuruan	12.358
291256.700000	9204	Pemukiman	668955300.000000	2314	Sawah	72905910.000000	106	Kejayan	Pasuruan	35.105
115585.700000	9204	Pemukiman	668955300.000000	2314	Sawah	81348300.000000	112	Pasrepan	Pasuruan	35.105
367376.800000	9204	Pemukiman	11683370.000000	2316	Tegal	72905910.000000	106	Kejayan	Pasuruan	35.105
106507400.000000	9205	Sawah	2863807.000000	2311	Pemukiman	28198240.000000	104	Gondang Wetan	Pasuruan	12.358
197661700.000000	9205	Sawah	1679332.000000	2311	Pemukiman	99931850.000000	116	Purwosari	Pasuruan	12.358
106507400.000000	9205	Sawah	208281.300000	2311	Pemukiman	72905910.000000	106	Kejayan	Pasuruan	12.358
60403.720000	9204	Pemukiman	2863807.000000	2311	Pemukiman	39815530.000000	123	Winongan	Pasuruan	35.105
106507400.000000	9205	Sawah	668955300.000000	2314	Sawah	50082220.000000	105	Grati	Pasuruan	12.358
587377.100000	9204	Pemukiman	668955300.000000	2314	Sawah	39815530.000000	123	Winongan	Pasuruan	35.105
331251.800000	9204	Pemukiman	208281.300000	2311	Pemukiman	72905910.000000	106	Kejayan	Pasuruan	35.105
115585.700000	9204	Pemukiman	668955300.000000	2314	Sawah	28198240.000000	104	Gondang Wetan	Pasuruan	35.105
197661700.000000	9205	Sawah	1188770.000000	2311	Pemukiman	72905910.000000	106	Kejayan	Pasuruan	12.358
106507400.000000	9205	Sawah	5751040.000000	2311	Pemukiman	39815530.000000	123	Winongan	Pasuruan	12.358
106507400.000000	9205	Sawah	9282364.000000	2311	Pemukiman	81348300.000000	112	Pasrepan	Pasuruan	12.358
106507400.000000	9205	Sawah	5751040.000000	2311	Pemukiman	50082220.000000	105	Grati	Pasuruan	12.358
114654.200000	9204	Pemukiman	668955300.000000	2314	Sawah	39815530.000000	123	Winongan	Pasuruan	35.105

122923.500000	9204	Pemukiman	1061369.000000	2311	Pemukiman	50082220.000000	105	Grati	Pasuruan	35.105
114654.200000	9204	Pemukiman	668955300.000000	2314	Sawah	39815530.000000	123	Winongan	Pasuruan	35.105
99493.440000	9204	Pemukiman	668955300.000000	2314	Sawah	50082220.000000	105	Grati	Pasuruan	35.105
35253.720000	9204	Pemukiman	3073925.000000	2305	Kebun	163019800.000000	114	Prigen	Pasuruan	35.105
123264.100000	9204	Pemukiman	1262923.000000	2311	Pemukiman	163019800.000000	114	Prigen	Pasuruan	35.105
106507400.000000	9205	Sawah	22821.940000	2311	Pemukiman	39815530.000000	123	Winongan	Pasuruan	12.358
113729.200000	9204	Pemukiman	668955300.000000	2314	Sawah	28198240.000000	104	Gondang Wetan	Pasuruan	35.105
1919449.000000	9201	Danau	655933.800000	2316	Tegal	50082220.000000	105	Grati	Pasuruan	0.160
4207028.000000	9204	Pemukiman	11683370.000000	2316	Tegal	72905910.000000	106	Kejayan	Pasuruan	35.105
123991.600000	9204	Pemukiman	668955300.000000	2314	Sawah	72905910.000000	106	Kejayan	Pasuruan	35.105
277629.400000	9204	Pemukiman	668955300.000000	2314	Sawah	28198240.000000	104	Gondang Wetan	Pasuruan	35.105
39332.940000	9204	Pemukiman	668955300.000000	2314	Sawah	99931850.000000	116	Purwosari	Pasuruan	35.105
106507400.000000	9205	Sawah	403884.500000	2311	Pemukiman	72905910.000000	106	Kejayan	Pasuruan	12.358
141024.100000	9204	Pemukiman	530730.900000	2311	Pemukiman	163019800.000000	114	Prigen	Pasuruan	35.105
197661700.000000	9205	Sawah	668955300.000000	2314	Sawah	72905910.000000	106	Kejayan	Pasuruan	12.358
391070.000000	9204	Pemukiman	668955300.000000	2314	Sawah	39815530.000000	123	Winongan	Pasuruan	35.105
137359.200000	9204	Pemukiman	5751040.000000	2311	Pemukiman	50082220.000000	105	Grati	Pasuruan	35.105
97053.810000	9204	Pemukiman	5751040.000000	2311	Pemukiman	50082220.000000	105	Grati	Pasuruan	35.105
197661700.000000	9205	Sawah	668955300.000000	2314	Sawah	99931850.000000	116	Purwosari	Pasuruan	12.358
122219.700000	9204	Pemukiman	668955300.000000	2314	Sawah	99931850.000000	116	Purwosari	Pasuruan	35.105
137359.200000	9204	Pemukiman	5751040.000000	2311	Pemukiman	39815530.000000	123	Winongan	Pasuruan	35.105
97053.810000	9204	Pemukiman	668955300.000000	2314	Sawah	50082220.000000	105	Grati	Pasuruan	35.105
587377.100000	9204	Pemukiman	2863807.000000	2311	Pemukiman	39815530.000000	123	Winongan	Pasuruan	35.105
106507400.000000	9205	Sawah	668955300.000000	2314	Sawah	50082220.000000	105	Grati	Pasuruan	12.358
2523.500000	9205	Sawah	76945100.000000	2303	Hutan	163019800.000000	114	Prigen	Pasuruan	12.358
197661700.000000	9205	Sawah	11683370.000000	2316	Tegal	72905910.000000	106	Kejayan	Pasuruan	12.358
197661700.000000	9205	Sawah	668955300.000000	2314	Sawah	72905910.000000	106	Kejayan	Pasuruan	12.358
173706.200000	9204	Pemukiman	2863807.000000	2311	Pemukiman	28198240.000000	104	Gondang Wetan	Pasuruan	35.105
121333.000000	9204	Pemukiman	668955300.000000	2314	Sawah	44687630.000000	124	Wonorejo	Pasuruan	35.105
331251.800000	9204	Pemukiman	668955300.000000	2314	Sawah	72905910.000000	106	Kejayan	Pasuruan	35.105
47007.500000	9204	Pemukiman	668955300.000000	2314	Sawah	72905910.000000	106	Kejayan	Pasuruan	35.105
106507400.000000	9205	Sawah	120032.100000	2311	Pemukiman	50082220.000000	105	Grati	Pasuruan	12.358
121333.000000	9204	Pemukiman	5074958.000000	2311	Pemukiman	44687630.000000	124	Wonorejo	Pasuruan	35.105
35253.720000	9204	Pemukiman	2560010.000000	2311	Pemukiman	163019800.000000	114	Prigen	Pasuruan	35.105
122219.700000	9204	Pemukiman	5074958.000000	2311	Pemukiman	99931850.000000	116	Purwosari	Pasuruan	35.105
106507400.000000	9205	Sawah	668955300.000000	2314	Sawah	50082220.000000	105	Grati	Pasuruan	12.358
106507400.000000	9205	Sawah	655933.800000	2316	Tegal	50082220.000000	105	Grati	Pasuruan	12.358
105781.100000	9204	Pemukiman	5751040.000000	2311	Pemukiman	50082220.000000	105	Grati	Pasuruan	35.105
137359.200000	9204	Pemukiman	668955300.000000	2314	Sawah	50082220.000000	105	Grati	Pasuruan	35.105
85042.970000	9204	Pemukiman	668955300.000000	2314	Sawah	44687630.000000	124	Wonorejo	Pasuruan	35.105
631798.800000	9204	Pemukiman	156782.300000	2311	Pemukiman	99931850.000000	116	Purwosari	Pasuruan	35.105
631798.800000	9204	Pemukiman	1679332.000000	2311	Pemukiman	99931850.000000	116	Purwosari	Pasuruan	35.105
137359.200000	9204	Pemukiman	668955300.000000	2314	Sawah	39815530.000000	123	Winongan	Pasuruan	35.105
145458.000000	9204	Pemukiman	668955300.000000	2314	Sawah	99931850.000000	116	Purwosari	Pasuruan	35.105
106507400.000000	9205	Sawah	208281.300000	2311	Pemukiman	72905910.000000	106	Kejayan	Pasuruan	12.358
106507400.000000	9205	Sawah	668955300.000000	2314	Sawah	28198240.000000	104	Gondang Wetan	Pasuruan	12.358
197661700.000000	9205	Sawah	204358.600000	2311	Pemukiman	44687630.000000	124	Wonorejo	Pasuruan	12.358
106507400.000000	9205	Sawah	5262070.000000	2311	Pemukiman	39815530.000000	123	Winongan	Pasuruan	12.358
197661700.000000	9205	Sawah	1679332.000000	2311	Pemukiman	52711410.000000	120	Sukorejo	Pasuruan	12.358

47007.500000	9204	Pemukiman	403884.500000	2311	Pemukiman	72905910.000000	106	Kejayan	Pasuruan	35.105
587377.100000	9204	Pemukiman	668955300.000000	2314	Sawah	28198240.000000	104	Gondang Wetan	Pasuruan	35.105
587377.100000	9204	Pemukiman	2863807.000000	2311	Pemukiman	28198240.000000	104	Gondang Wetan	Pasuruan	35.105
331251.800000	9204	Pemukiman	668955300.000000	2314	Sawah	81348300.000000	112	Pasrepan	Pasuruan	35.105
121333.000000	9204	Pemukiman	668955300.000000	2314	Sawah	44687630.000000	124	Wonorejo	Pasuruan	35.105
446560.300000	9204	Pemukiman	668955300.000000	2314	Sawah	50082220.000000	105	Grati	Pasuruan	35.105
446560.300000	9204	Pemukiman	120032.100000	2311	Pemukiman	50082220.000000	105	Grati	Pasuruan	35.105
233052.200000	9204	Pemukiman	668955300.000000	2314	Sawah	81348300.000000	112	Pasrepan	Pasuruan	35.105
173706.200000	9204	Pemukiman	668955300.000000	2314	Sawah	28198240.000000	104	Gondang Wetan	Pasuruan	35.105
106507400.000000	9205	Sawah	668955300.000000	2314	Sawah	28198240.000000	104	Gondang Wetan	Pasuruan	12.358
197661700.000000	9205	Sawah	1679332.000000	2311	Pemukiman	52711410.000000	120	Sukorejo	Pasuruan	12.358
72718.130000	9204	Pemukiman	530730.900000	2311	Pemukiman	163019600.000000	114	Prigen	Pasuruan	35.105
122923.500000	9204	Pemukiman	668955300.000000	2314	Sawah	50082220.000000	105	Grati	Pasuruan	35.105
35635.250000	9204	Pemukiman	668955300.000000	2314	Sawah	72905910.000000	106	Kejayan	Pasuruan	35.105
3750442.000000	9204	Pemukiman	19744970.000000	2303	Hutan	41323520.000000	110	Nguling	Pasuruan	35.105
106507400.000000	9205	Sawah	2863807.000000	2311	Pemukiman	28198240.000000	104	Gondang Wetan	Pasuruan	12.358
61825.190000	9204	Pemukiman	27817700.000000	2316	Tegalan	163019600.000000	114	Prigen	Pasuruan	35.105
277629.400000	9204	Pemukiman	2863807.000000	2311	Pemukiman	28198240.000000	104	Gondang Wetan	Pasuruan	35.105
367376.800000	9204	Pemukiman	143648.300000	2311	Pemukiman	72905910.000000	106	Kejayan	Pasuruan	35.105
106507400.000000	9205	Sawah	668955300.000000	2314	Sawah	50082220.000000	105	Grati	Pasuruan	12.358
106507400.000000	9205	Sawah	2863807.000000	2311	Pemukiman	81348300.000000	112	Pasrepan	Pasuruan	12.358
81125.440000	9204	Pemukiman	267204.300000	2311	Pemukiman	163019600.000000	114	Prigen	Pasuruan	35.105
106507400.000000	9205	Sawah	208281.300000	2311	Pemukiman	72905910.000000	106	Kejayan	Pasuruan	12.358
106507400.000000	9205	Sawah	668955300.000000	2314	Sawah	72905910.000000	106	Kejayan	Pasuruan	12.358
81125.440000	9204	Pemukiman	27817700.000000	2316	Tegalan	163019600.000000	114	Prigen	Pasuruan	35.105
72718.130000	9204	Pemukiman	27817700.000000	2316	Tegalan	163019600.000000	114	Prigen	Pasuruan	35.105
587377.100000	9204	Pemukiman	668955300.000000	2314	Sawah	39815530.000000	123	Winongan	Pasuruan	35.105
197661700.000000	9205	Sawah	143648.300000	2311	Pemukiman	72905910.000000	106	Kejayan	Pasuruan	12.358
233052.200000	9204	Pemukiman	2863807.000000	2311	Pemukiman	81348300.000000	112	Pasrepan	Pasuruan	35.105
123991.600000	9204	Pemukiman	1188770.000000	2311	Pemukiman	72905910.000000	106	Kejayan	Pasuruan	35.105
106507400.000000	9205	Sawah	6105.375000	2304	Industri	72905910.000000	106	Kejayan	Pasuruan	12.358
106507400.000000	9205	Sawah	138398.800000	2311	Pemukiman	72905910.000000	106	Kejayan	Pasuruan	12.358
106507400.000000	9205	Sawah	2863807.000000	2311	Pemukiman	28198240.000000	104	Gondang Wetan	Pasuruan	12.358
277629.400000	9204	Pemukiman	2863807.000000	2311	Pemukiman	28198240.000000	104	Gondang Wetan	Pasuruan	35.105
197661700.000000	9205	Sawah	668955300.000000	2314	Sawah	99931850.000000	116	Purwosari	Pasuruan	12.358
106507400.000000	9205	Sawah	2863807.000000	2311	Pemukiman	81348300.000000	112	Pasrepan	Pasuruan	12.358
61825.190000	9204	Pemukiman	1262923.000000	2311	Pemukiman	163019600.000000	114	Prigen	Pasuruan	35.105
106507400.000000	9205	Sawah	5751040.000000	2311	Pemukiman	39815530.000000	123	Winongan	Pasuruan	12.358
121333.000000	9204	Pemukiman	668955300.000000	2314	Sawah	99931850.000000	116	Purwosari	Pasuruan	35.105
197661700.000000	9205	Sawah	24855.470000	2311	Pemukiman	44687630.000000	124	Wonorejo	Pasuruan	12.358
106507400.000000	9205	Sawah	20049.750000	2311	Pemukiman	72905910.000000	106	Kejayan	Pasuruan	12.358
106507400.000000	9205	Sawah	6352.500000	2304	Industri	72905910.000000	106	Kejayan	Pasuruan	12.358
85042.970000	9204	Pemukiman	227189.300000	2311	Pemukiman	44687630.000000	124	Wonorejo	Pasuruan	35.105
197661700.000000	9205	Sawah	227189.300000	2311	Pemukiman	44687630.000000	124	Wonorejo	Pasuruan	12.358
587377.100000	9204	Pemukiman	2863807.000000	2311	Pemukiman	28198240.000000	104	Gondang Wetan	Pasuruan	35.105
587377.100000	9204	Pemukiman	668955300.000000	2314	Sawah	28198240.000000	104	Gondang Wetan	Pasuruan	35.105
106507400.000000	9205	Sawah	668955300.000000	2314	Sawah	28198240.000000	104	Gondang Wetan	Pasuruan	12.358
373491.200000	9204	Pemukiman	5074958.000000	2311	Pemukiman	44687630.000000	124	Wonorejo	Pasuruan	35.105
331251.800000	9204	Pemukiman	668955300.000000	2314	Sawah	72905910.000000	106	Kejayan	Pasuruan	35.105

367376.800000	9204	Pemukiman	11683370.000000	2316	Tegalan	72905910.000000	106	Kejayan	Pasuruan	35.105
175221.300000	9204	Pemukiman	668955300.000000	2314	Sawah	39815530.000000	123	Winongan	Pasuruan	35.105
45898.440000	9204	Pemukiman	27817700.000000	2316	Tegalan	163019600.000000	114	Prigen	Pasuruan	35.105
291256.700000	9204	Pemukiman	58739.940000	2311	Pemukiman	72905910.000000	106	Kejayan	Pasuruan	35.105
175221.300000	9204	Pemukiman	5262070.000000	2311	Pemukiman	39815530.000000	123	Winongan	Pasuruan	35.105
172698.800000	9204	Pemukiman	668955300.000000	2314	Sawah	163019600.000000	114	Prigen	Pasuruan	35.105
39824.750000	9204	Pemukiman	668955300.000000	2314	Sawah	72905910.000000	106	Kejayan	Pasuruan	35.105
131453.200000	9204	Pemukiman	5751040.000000	2311	Pemukiman	50082220.000000	105	Grati	Pasuruan	35.105
131453.200000	9204	Pemukiman	668955300.000000	2314	Sawah	50082220.000000	105	Grati	Pasuruan	35.105
197661700.000000	9205	Sawah	1188770.000000	2311	Pemukiman	44687630.000000	124	Wonorejo	Pasuruan	12.358
106507400.000000	9205	Sawah	208281.300000	2311	Pemukiman	81348300.000000	112	Pasrepan	Pasuruan	12.358
841779.300000	9204	Pemukiman	3073925.000000	2305	Kebun	163019600.000000	114	Prigen	Pasuruan	35.105
197661700.000000	9205	Sawah	11683370.000000	2316	Tegalan	72905910.000000	106	Kejayan	Pasuruan	12.358
106507400.000000	9205	Sawah	2863807.000000	2311	Pemukiman	28198240.000000	104	Gondang Wetan	Pasuruan	12.358
47124.030000	9204	Pemukiman	27817700.000000	2316	Tegalan	163019600.000000	114	Prigen	Pasuruan	35.105
103531.700000	9204	Pemukiman	668955300.000000	2314	Sawah	50082220.000000	105	Grati	Pasuruan	35.105
106507400.000000	9205	Sawah	655933.800000	2316	Tegalan	50082220.000000	105	Grati	Pasuruan	12.358
172698.800000	9204	Pemukiman	530730.900000	2311	Pemukiman	163019600.000000	114	Prigen	Pasuruan	35.105
89232.630000	9204	Pemukiman	531918.700000	2311	Pemukiman	99931850.000000	116	Purwosari	Pasuruan	35.105
106507400.000000	9205	Sawah	22092.340000	2304	Industri	72905910.000000	106	Kejayan	Pasuruan	12.358
61825.190000	9204	Pemukiman	27817700.000000	2316	Tegalan	163019600.000000	114	Prigen	Pasuruan	35.105
3750442.000000	9204	Pemukiman	154636.400000	2316	Tegalan	41323520.000000	110	Nguling	Pasuruan	35.105
291256.700000	9204	Pemukiman	668955300.000000	2314	Sawah	72905910.000000	106	Kejayan	Pasuruan	35.105
446560.300000	9204	Pemukiman	668955300.000000	2314	Sawah	50082220.000000	105	Grati	Pasuruan	35.105
3750442.000000	9204	Pemukiman	19744970.000000	2303	Hutan	41323520.000000	110	Nguling	Pasuruan	35.105
77199.500000	9204	Pemukiman	668955300.000000	2314	Sawah	72905910.000000	106	Kejayan	Pasuruan	35.105
689214.500000	9204	Pemukiman	227189.300000	2311	Pemukiman	44687630.000000	124	Wonorejo	Pasuruan	35.105
77199.500000	9204	Pemukiman	403884.500000	2311	Pemukiman	72905910.000000	106	Kejayan	Pasuruan	35.105
89232.630000	9204	Pemukiman	2025045.000000	2316	Tegalan	99931850.000000	116	Purwosari	Pasuruan	35.105
330595.500000	9204	Pemukiman	1679332.000000	2311	Pemukiman	99931850.000000	116	Purwosari	Pasuruan	35.105
330595.500000	9204	Pemukiman	668955300.000000	2314	Sawah	99931850.000000	116	Purwosari	Pasuruan	35.105
106507400.000000	9205	Sawah	2863807.000000	2311	Pemukiman	39815530.000000	123	Winongan	Pasuruan	12.358
47124.030000	9204	Pemukiman	267204.300000	2311	Pemukiman	163019600.000000	114	Prigen	Pasuruan	35.105
106507400.000000	9205	Sawah	2863807.000000	2311	Pemukiman	28198240.000000	104	Gondang Wetan	Pasuruan	12.358
4207028.000000	9204	Pemukiman	11683370.000000	2316	Tegalan	72905910.000000	106	Kejayan	Pasuruan	35.105
10536.000000	9204	Pemukiman	668955300.000000	2314	Sawah	72905910.000000	106	Kejayan	Pasuruan	35.105
106507400.000000	9205	Sawah	668955300.000000	2314	Sawah	81348300.000000	112	Pasrepan	Pasuruan	12.358
587377.100000	9204	Pemukiman	2863807.000000	2311	Pemukiman	39815530.000000	123	Winongan	Pasuruan	35.105
7058167.000000	9204	Pemukiman	668955300.000000	2314	Sawah	99931850.000000	116	Purwosari	Pasuruan	35.105
689214.500000	9204	Pemukiman	668955300.000000	2314	Sawah	44687630.000000	124	Wonorejo	Pasuruan	35.105
197661700.000000	9205	Sawah	204358.600000	2311	Pemukiman	44687630.000000	124	Wonorejo	Pasuruan	12.358
106507400.000000	9205	Sawah	5262070.000000	2311	Pemukiman	39815530.000000	123	Winongan	Pasuruan	12.358
689214.500000	9204	Pemukiman	1188770.000000	2311	Pemukiman	72905910.000000	106	Kejayan	Pasuruan	35.105
689214.500000	9204	Pemukiman	1188770.000000	2311	Pemukiman	44687630.000000	124	Wonorejo	Pasuruan	35.105
70909.880000	9204	Pemukiman	531918.700000	2311	Pemukiman	99931850.000000	116	Purwosari	Pasuruan	35.105
96142.130000	9204	Pemukiman	27817700.000000	2316	Tegalan	163019600.000000	114	Prigen	Pasuruan	35.105
106507400.000000	9205	Sawah	2863807.000000	2311	Pemukiman	39815530.000000	123	Winongan	Pasuruan	12.358
97053.810000	9204	Pemukiman	50988.690000	2311	Pemukiman	50082220.000000	105	Grati	Pasuruan	35.105
106507400.000000	9205	Sawah	50988.690000	2311	Pemukiman	50082220.000000	105	Grati	Pasuruan	12.358

103531.700000	9204	Pemukiman	5751040.000000	2311	Pemukiman	50082220.000000	105	Grati	Pasuruan	35.105
277629.400000	9204	Pemukiman	2863807.000000	2311	Pemukiman	39815530.000000	123	Winongan	Pasuruan	35.105
173706.200000	9204	Pemukiman	2863807.000000	2311	Pemukiman	39815530.000000	123	Winongan	Pasuruan	35.105
161250.800000	9204	Pemukiman	668955300.000000	2314	Sawah	72905910.000000	106	Kejayan	Pasuruan	35.105
602481.000000	9204	Pemukiman	5262070.000000	2311	Pemukiman	39815530.000000	123	Winongan	Pasuruan	35.105
291256.700000	9204	Pemukiman	668955300.000000	2314	Sawah	72905910.000000	106	Kejayan	Pasuruan	35.105
28087.590000	9204	Pemukiman	530730.900000	2311	Pemukiman	163019600.000000	114	Prigen	Pasuruan	35.105
115360.300000	9204	Pemukiman	1061369.000000	2311	Pemukiman	50082220.000000	105	Grati	Pasuruan	35.105
330595.500000	9204	Pemukiman	1679332.000000	2311	Pemukiman	99931850.000000	116	Purwosari	Pasuruan	35.105
841779.300000	9204	Pemukiman	2580010.000000	2311	Pemukiman	163019600.000000	114	Prigen	Pasuruan	35.105
115360.300000	9204	Pemukiman	668955300.000000	2314	Sawah	50082220.000000	105	Grati	Pasuruan	35.105
175221.300000	9204	Pemukiman	668955300.000000	2314	Sawah	39815530.000000	123	Winongan	Pasuruan	35.105
602481.000000	9204	Pemukiman	668955300.000000	2314	Sawah	39815530.000000	123	Winongan	Pasuruan	35.105
291256.700000	9204	Pemukiman	13999.880000	2311	Pemukiman	72905910.000000	106	Kejayan	Pasuruan	35.105
277629.400000	9204	Pemukiman	668955300.000000	2314	Sawah	81348300.000000	112	Pasrepan	Pasuruan	35.105
7058167.000000	9204	Pemukiman	2025045.000000	2316	Tegalan	99931850.000000	116	Purwosari	Pasuruan	35.105
187080.100000	9204	Pemukiman	5751040.000000	2311	Pemukiman	50082220.000000	105	Grati	Pasuruan	35.105
277629.400000	9204	Pemukiman	2863807.000000	2311	Pemukiman	81348300.000000	112	Pasrepan	Pasuruan	35.105
173706.200000	9204	Pemukiman	668955300.000000	2314	Sawah	39815530.000000	123	Winongan	Pasuruan	35.105
106507400.000000	9205	Sawah	5262070.000000	2311	Pemukiman	39815530.000000	123	Winongan	Pasuruan	12.358
197661700.000000	9205	Sawah	23128.190000	2304	Industri	44687630.000000	124	Wonorejo	Pasuruan	12.358
197661700.000000	9205	Sawah	668955300.000000	2314	Sawah	99931850.000000	116	Purwosari	Pasuruan	12.358
173706.200000	9204	Pemukiman	668955300.000000	2314	Sawah	28198240.000000	104	Gondang Wetan	Pasuruan	35.105
587377.100000	9204	Pemukiman	668955300.000000	2314	Sawah	28198240.000000	104	Gondang Wetan	Pasuruan	35.105
168916.600000	9204	Pemukiman	790281.000000	2311	Pemukiman	99931850.000000	116	Purwosari	Pasuruan	35.105
106507400.000000	9205	Sawah	668955300.000000	2314	Sawah	39815530.000000	123	Winongan	Pasuruan	12.358
28087.590000	9204	Pemukiman	668955300.000000	2314	Sawah	163019600.000000	114	Prigen	Pasuruan	35.105
106507400.000000	9205	Sawah	668955300.000000	2314	Sawah	28198240.000000	104	Gondang Wetan	Pasuruan	12.358
57742.130000	9204	Pemukiman	790281.000000	2311	Pemukiman	99931850.000000	116	Purwosari	Pasuruan	35.105
587377.100000	9204	Pemukiman	668955300.000000	2314	Sawah	28198240.000000	104	Gondang Wetan	Pasuruan	35.105
4207028.000000	9204	Pemukiman	668955300.000000	2314	Sawah	72905910.000000	106	Kejayan	Pasuruan	35.105
587377.100000	9204	Pemukiman	668955300.000000	2314	Sawah	39815530.000000	123	Winongan	Pasuruan	35.105
57742.130000	9204	Pemukiman	668955300.000000	2314	Sawah	99931850.000000	116	Purwosari	Pasuruan	35.105
291256.700000	9204	Pemukiman	29002.220000	2311	Pemukiman	72905910.000000	106	Kejayan	Pasuruan	35.105
106507400.000000	9205	Sawah	154636.400000	2316	Tegalan	41323520.000000	110	Nguling	Pasuruan	12.358
106507400.000000	9205	Sawah	668955300.000000	2314	Sawah	39815530.000000	123	Winongan	Pasuruan	12.358
841779.300000	9204	Pemukiman	3073925.000000	2305	Kebun	163019600.000000	114	Prigen	Pasuruan	35.105
175221.300000	9204	Pemukiman	5262070.000000	2311	Pemukiman	39815530.000000	123	Winongan	Pasuruan	35.105
330595.500000	9204	Pemukiman	401821.400000	2311	Pemukiman	99931850.000000	116	Purwosari	Pasuruan	35.105
841779.300000	9204	Pemukiman	3073925.000000	2305	Kebun	99931850.000000	116	Purwosari	Pasuruan	35.105
159053.800000	9204	Pemukiman	1188770.000000	2311	Pemukiman	72905910.000000	106	Kejayan	Pasuruan	35.105
197661700.000000	9205	Sawah	668955300.000000	2314	Sawah	72905910.000000	106	Kejayan	Pasuruan	12.358
7058167.000000	9204	Pemukiman	2025045.000000	2316	Tegalan	99931850.000000	116	Purwosari	Pasuruan	35.105
7058167.000000	9204	Pemukiman	109165.900000	2311	Pemukiman	99931850.000000	116	Purwosari	Pasuruan	35.105
106507400.000000	9205	Sawah	237398.500000	2311	Pemukiman	39815530.000000	123	Winongan	Pasuruan	12.358
45898.440000	9204	Pemukiman	530730.900000	2311	Pemukiman	163019600.000000	114	Prigen	Pasuruan	35.105
841779.300000	9204	Pemukiman	531918.700000	2311	Pemukiman	99931850.000000	116	Purwosari	Pasuruan	35.105
277629.400000	9204	Pemukiman	668955300.000000	2314	Sawah	39815530.000000	123	Winongan	Pasuruan	35.105
7058167.000000	9204	Pemukiman	1679332.000000	2311	Pemukiman	99931850.000000	116	Purwosari	Pasuruan	35.105

197661700.000000	9205	Sawah	668955300.000000	2314	Sawah	99931850.000000	116	Purwosari	Pasuruan	12.358
373491.200000	9204	Pemukiman	668955300.000000	2314	Sawah	99931850.000000	116	Purwosari	Pasuruan	35.105
106507400.000000	9205	Sawah	668955300.000000	2314	Sawah	39815530.000000	123	Winongan	Pasuruan	12.358
81197.810000	9204	Pemukiman	27817700.000000	2316	Tegalan	163019600.000000	114	Prigen	Pasuruan	35.105
233052.200000	9204	Pemukiman	668955300.000000	2314	Sawah	81348300.000000	112	Pasrepan	Pasuruan	35.105
172698.800000	9204	Pemukiman	668955300.000000	2314	Sawah	163019600.000000	114	Prigen	Pasuruan	35.105
60703.000000	9204	Pemukiman	5751040.000000	2311	Pemukiman	50082220.000000	105	Grati	Pasuruan	35.105
172698.800000	9204	Pemukiman	27817700.000000	2316	Tegalan	163019600.000000	114	Prigen	Pasuruan	35.105
391070.000000	9204	Pemukiman	2863807.000000	2311	Pemukiman	39815530.000000	123	Winongan	Pasuruan	35.105
277629.400000	9204	Pemukiman	668955300.000000	2314	Sawah	28198240.000000	104	Gondang Wetan	Pasuruan	35.105
72289.940000	9204	Pemukiman	5751040.000000	2311	Pemukiman	50082220.000000	105	Grati	Pasuruan	35.105
841779.300000	9204	Pemukiman	2560010.000000	2311	Pemukiman	99931850.000000	116	Purwosari	Pasuruan	35.105
106507400.000000	9205	Sawah	59493.560000	2311	Pemukiman	39815530.000000	123	Winongan	Pasuruan	12.358
159053.800000	9204	Pemukiman	668955300.000000	2314	Sawah	72905910.000000	106	Kejayan	Pasuruan	35.105
106507400.000000	9205	Sawah	39149.780000	2311	Pemukiman	81348300.000000	112	Pasrepan	Pasuruan	12.358
159053.800000	9204	Pemukiman	11683370.000000	2316	Tegalan	72905910.000000	106	Kejayan	Pasuruan	35.105
106507400.000000	9205	Sawah	668955300.000000	2314	Sawah	81348300.000000	112	Pasrepan	Pasuruan	12.358
587377.100000	9204	Pemukiman	2863807.000000	2311	Pemukiman	39815530.000000	123	Winongan	Pasuruan	35.105
137396.000000	9204	Pemukiman	138398.800000	2311	Pemukiman	72905910.000000	106	Kejayan	Pasuruan	35.105
137396.000000	9204	Pemukiman	668955300.000000	2314	Sawah	72905910.000000	106	Kejayan	Pasuruan	35.105
277629.400000	9204	Pemukiman	668955300.000000	2314	Sawah	81348300.000000	112	Pasrepan	Pasuruan	35.105
122829.300000	9204	Pemukiman	668955300.000000	2314	Sawah	39815530.000000	123	Winongan	Pasuruan	35.105
72289.940000	9204	Pemukiman	668955300.000000	2314	Sawah	50082220.000000	105	Grati	Pasuruan	35.105
106507400.000000	9205	Sawah	668955300.000000	2314	Sawah	39815530.000000	123	Winongan	Pasuruan	12.358
197661700.000000	9205	Sawah	1188770.000000	2311	Pemukiman	44687630.000000	124	Wonorejo	Pasuruan	12.358
70909.880000	9204	Pemukiman	387856.500000	2304	Industri	99931850.000000	116	Purwosari	Pasuruan	35.105
53168.030000	9204	Pemukiman	11683370.000000	2316	Tegalan	72905910.000000	106	Kejayan	Pasuruan	35.105
175221.300000	9204	Pemukiman	5262070.000000	2311	Pemukiman	39815530.000000	123	Winongan	Pasuruan	35.105
197661700.000000	9205	Sawah	668955300.000000	2314	Sawah	99931850.000000	116	Purwosari	Pasuruan	12.358
121082.300000	9204	Pemukiman	530730.900000	2311	Pemukiman	163019600.000000	114	Prigen	Pasuruan	35.105
121082.300000	9204	Pemukiman	27817700.000000	2316	Tegalan	163019600.000000	114	Prigen	Pasuruan	35.105
7058167.000000	9204	Pemukiman	668955300.000000	2314	Sawah	99931850.000000	116	Purwosari	Pasuruan	35.105
291256.700000	9204	Pemukiman	38075.410000	2311	Pemukiman	72905910.000000	106	Kejayan	Pasuruan	35.105
4207028.000000	9204	Pemukiman	330271.700000	2311	Pemukiman	72905910.000000	106	Kejayan	Pasuruan	35.105
615200.900000	9204	Pemukiman	668955300.000000	2314	Sawah	50082220.000000	105	Grati	Pasuruan	35.105
220381.300000	9204	Pemukiman	668955300.000000	2314	Sawah	99931850.000000	116	Purwosari	Pasuruan	35.105
106507400.000000	9205	Sawah	38075.410000	2311	Pemukiman	72905910.000000	106	Kejayan	Pasuruan	12.358
106507400.000000	9205	Sawah	668955300.000000	2314	Sawah	39815530.000000	123	Winongan	Pasuruan	12.358
841779.300000	9204	Pemukiman	387856.500000	2304	Industri	99931850.000000	116	Purwosari	Pasuruan	35.105
168916.600000	9204	Pemukiman	668955300.000000	2314	Sawah	99931850.000000	116	Purwosari	Pasuruan	35.105
197661700.000000	9205	Sawah	127347.800000	2311	Pemukiman	44687630.000000	124	Wonorejo	Pasuruan	12.358
197661700.000000	9205	Sawah	668955300.000000	2314	Sawah	99931850.000000	116	Purwosari	Pasuruan	12.358
122829.300000	9204	Pemukiman	5262070.000000	2311	Pemukiman	39815530.000000	123	Winongan	Pasuruan	35.105
220381.300000	9204	Pemukiman	790281.000000	2311	Pemukiman	99931850.000000	116	Purwosari	Pasuruan	35.105
197661700.000000	9205	Sawah	401821.400000	2311	Pemukiman	99931850.000000	116	Purwosari	Pasuruan	12.358
31032.130000	9204	Pemukiman	668955300.000000	2314	Sawah	72905910.000000	106	Kejayan	Pasuruan	35.105
1223019.000000	9202	Hutan	76945100.000000	2303	Hutan	163019600.000000	114	Prigen	Pasuruan	28.740
197661700.000000	9205	Sawah	236287.100000	2311	Pemukiman	72905910.000000	106	Kejayan	Pasuruan	12.358
726268.100000	9204	Pemukiman	668955300.000000	2314	Sawah	99931850.000000	116	Purwosari	Pasuruan	35.105

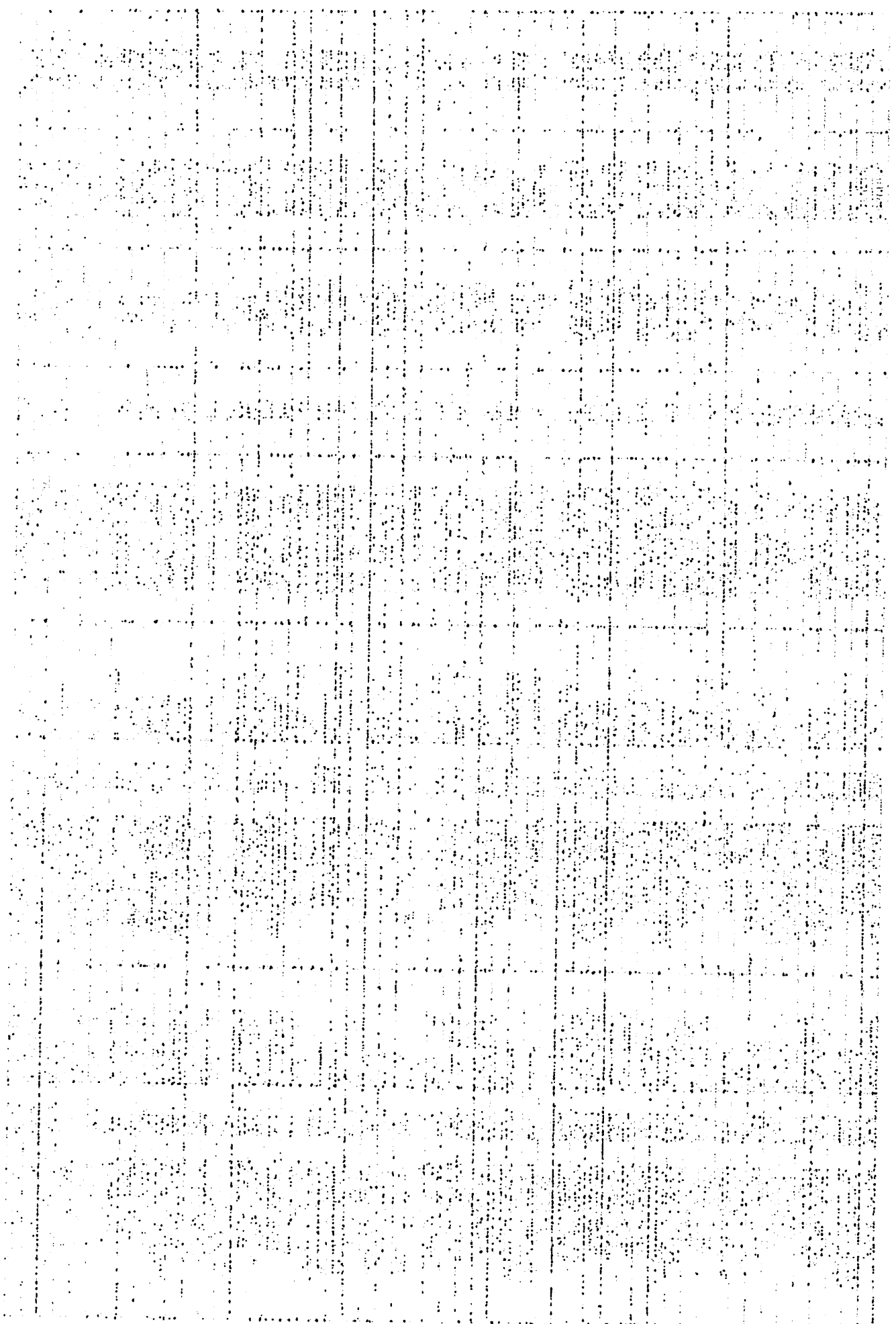
197661700.000000	9205	Sawah	1188770.000000	2311	Pemukiman	44687630.000000	124	Wonorejo	Pasuruan	12.358
70909.860000	9204	Pemukiman	387856.500000	2304	Industri	99931850.000000	116	Purwosari	Pasuruan	35.105
53168.030000	9204	Pemukiman	11683370.000000	2316	Tegal	72905910.000000	106	Kejayan	Pasuruan	35.105
175221.300000	9204	Pemukiman	5262070.000000	2311	Pemukiman	39815530.000000	123	Winongan	Pasuruan	35.105
197661700.000000	9205	Sawah	668955300.000000	2314	Sawah	99931850.000000	116	Purwosari	Pasuruan	12.358
121082.300000	9204	Pemukiman	530730.900000	2311	Pemukiman	163019800.000000	114	Prigen	Pasuruan	35.105
121082.300000	9204	Pemukiman	27817700.000000	2316	Tegal	163019800.000000	114	Prigen	Pasuruan	35.105
7058167.000000	9204	Pemukiman	668955300.000000	2314	Sawah	99931850.000000	116	Purwosari	Pasuruan	35.105
291256.700000	9204	Pemukiman	38075.410000	2311	Pemukiman	72905910.000000	106	Kejayan	Pasuruan	35.105
4207028.000000	9204	Pemukiman	330271.700000	2311	Pemukiman	72905910.000000	106	Kejayan	Pasuruan	35.105
615200.900000	9204	Pemukiman	668955300.000000	2314	Sawah	50082220.000000	105	Grati	Pasuruan	35.105
220381.300000	9204	Pemukiman	668955300.000000	2314	Sawah	99931850.000000	116	Purwosari	Pasuruan	35.105
106507400.000000	9205	Sawah	38075.410000	2311	Pemukiman	72905910.000000	106	Kejayan	Pasuruan	12.358
106507400.000000	9205	Sawah	668955300.000000	2314	Sawah	39815530.000000	123	Winongan	Pasuruan	12.358
841779.300000	9204	Pemukiman	387856.500000	2304	Industri	99931850.000000	116	Purwosari	Pasuruan	35.105
168916.600000	9204	Pemukiman	668955300.000000	2314	Sawah	99931850.000000	116	Purwosari	Pasuruan	35.105
197661700.000000	9205	Sawah	127347.800000	2311	Pemukiman	44687630.000000	124	Wonorejo	Pasuruan	12.358
197661700.000000	9205	Sawah	668955300.000000	2314	Sawah	99931850.000000	116	Purwosari	Pasuruan	12.358
122829.300000	9204	Pemukiman	5262070.000000	2311	Pemukiman	39815530.000000	123	Winongan	Pasuruan	35.105
220381.300000	9204	Pemukiman	790281.000000	2311	Pemukiman	99931850.000000	116	Purwosari	Pasuruan	35.105
197661700.000000	9205	Sawah	401821.400000	2311	Pemukiman	99931850.000000	116	Purwosari	Pasuruan	12.358
31032.130000	9204	Pemukiman	668955300.000000	2314	Sawah	72905910.000000	106	Kejayan	Pasuruan	35.105
1223019.000000	9202	Hutan	76945100.000000	2303	Hutan	163019800.000000	114	Prigen	Pasuruan	28.740
197661700.000000	9205	Sawah	236287.100000	2311	Pemukiman	72905910.000000	106	Kejayan	Pasuruan	12.358
726268.100000	9204	Pemukiman	668955300.000000	2314	Sawah	99931850.000000	116	Purwosari	Pasuruan	35.105
726268.100000	9204	Pemukiman	401821.400000	2311	Pemukiman	99931850.000000	116	Purwosari	Pasuruan	35.105
726268.100000	9204	Pemukiman	401821.400000	2311	Pemukiman	99931850.000000	116	Purwosari	Pasuruan	35.105
105862.500000	9204	Pemukiman	668955300.000000	2314	Sawah	39815530.000000	123	Winongan	Pasuruan	35.105
197661700.000000	9205	Sawah	668955300.000000	2314	Sawah	99931850.000000	116	Purwosari	Pasuruan	12.358
53168.030000	9204	Pemukiman	236287.100000	2311	Pemukiman	72905910.000000	106	Kejayan	Pasuruan	35.105
187080.100000	9204	Pemukiman	668955300.000000	2314	Sawah	50082220.000000	105	Grati	Pasuruan	35.105
106507400.000000	9205	Sawah	98643.560000	2311	Pemukiman	50082220.000000	105	Grati	Pasuruan	12.358
602481.000000	9204	Pemukiman	5262070.000000	2311	Pemukiman	39815530.000000	123	Winongan	Pasuruan	35.105
21111.780000	9204	Pemukiman	1188770.000000	2311	Pemukiman	72905910.000000	106	Kejayan	Pasuruan	35.105
208070.000000	9204	Pemukiman	668955300.000000	2314	Sawah	39815530.000000	123	Winongan	Pasuruan	35.105
615200.900000	9204	Pemukiman	98643.560000	2311	Pemukiman	50082220.000000	105	Grati	Pasuruan	35.105
208070.000000	9204	Pemukiman	237398.500000	2311	Pemukiman	39815530.000000	123	Winongan	Pasuruan	35.105
21111.780000	9204	Pemukiman	668955300.000000	2314	Sawah	72905910.000000	106	Kejayan	Pasuruan	35.105
106507400.000000	9205	Sawah	668955300.000000	2314	Sawah	50082220.000000	105	Grati	Pasuruan	12.358
60703.000000	9204	Pemukiman	668955300.000000	2314	Sawah	50082220.000000	105	Grati	Pasuruan	35.105
111741.400000	9204	Pemukiman	2863807.000000	2311	Pemukiman	81348300.000000	112	Pasrepan	Pasuruan	35.105
85813.220000	9204	Pemukiman	668955300.000000	2314	Sawah	81348300.000000	112	Pasrepan	Pasuruan	35.105
60703.000000	9204	Pemukiman	5751040.000000	2311	Pemukiman	50082220.000000	105	Grati	Pasuruan	35.105
106507400.000000	9205	Sawah	668955300.000000	2314	Sawah	39815530.000000	123	Winongan	Pasuruan	12.358
197661700.000000	9205	Sawah	397830.600000	2311	Pemukiman	72905910.000000	106	Kejayan	Pasuruan	12.358
106507400.000000	9205	Sawah	19744970.000000	2303	Hutan	50082220.000000	105	Grati	Pasuruan	12.358
106507400.000000	9205	Sawah	85078.160000	2311	Pemukiman	39815530.000000	123	Winongan	Pasuruan	12.358
4207028.000000	9204	Pemukiman	668955300.000000	2314	Sawah	72905910.000000	106	Kejayan	Pasuruan	35.105
297565.900000	9204	Pemukiman	668955300.000000	2314	Sawah	72905910.000000	106	Kejayan	Pasuruan	35.105
106507400.000000	9205	Sawah	5262070.000000	2311	Pemukiman	39815530.000000	123	Winongan	Pasuruan	12.358
106507400.000000	9205	Sawah	125586.300000	2311	Pemukiman	50082220.000000	105	Grati	Pasuruan	12.358
615200.900000	9204	Pemukiman	668955300.000000	2314	Sawah	50082220.000000	105	Grati	Pasuruan	35.105
208070.000000	9204	Pemukiman	668955300.000000	2314	Sawah	39815530.000000	123	Winongan	Pasuruan	35.105
197661700.000000	9205	Sawah	127347.800000	2311	Pemukiman	44687630.000000	124	Wonorejo	Pasuruan	12.358

197661700.000000	9205	Sawah	668955300.000000	2314	Sawah	446876300.000000	124	Wonorejo	Pasuruan	12.358
587377.700000	9204	Pemukiman	2863807.000000	2311	Pemukiman	398155300.000000	123	Wonggan	Pasuruan	35.105
726268.100000	9204	Pemukiman	668955300.000000	2314	Sawah	99931850.000000	116	Purwosari	Pasuruan	35.105
17184.000000	9204	Pemukiman	668955300.000000	2314	Sawah	72905910.000000	106	Kelayan	Pasuruan	35.105
78798.860000	9204	Pemukiman	668955300.000000	2314	Sawah	399155300.000000	123	Wingonan	Pasuruan	35.105
197661700.000000	9205	Sawah	236287.100000	2311	Pemukiman	72905910.000000	106	Kelayan	Pasuruan	12.358
106507400.000000	9205	Sawah	22615.840000	2311	Pemukiman	81348300.000000	112	Pastrepan	Pasuruan	12.358
43943.250000	9204	Pemukiman	668955300.000000	2314	Sawah	72905910.000000	106	Kelayan	Pasuruan	35.105
4207028.000000	9204	Pemukiman	92691.840000	2311	Pemukiman	398155300.000000	123	Wingonan	Pasuruan	35.105
208070.000000	9204	Pemukiman	348784.200000	2314	Pemukiman	72905910.000000	106	Kelayan	Pasuruan	35.105
4207028.000000	9204	Pemukiman	668955300.000000	2314	Sawah	72905910.000000	106	Kelayan	Pasuruan	12.358
197661700.000000	9205	Sawah	198256.600000	2311	Pemukiman	398155300.000000	123	Wingonan	Pasuruan	12.358
106507400.000000	9205	Sawah	349784.200000	2311	Pemukiman	50082220.000000	105	Grati	Pasuruan	12.358
106507400.000000	9205	Sawah	5751040.000000	2314	Pemukiman	81348300.000000	112	Pastrepan	Pasuruan	35.105
76418.190000	9204	Pemukiman	668955300.000000	2314	Sawah	72905910.000000	106	Kelayan	Pasuruan	35.105
37977.130000	9204	Pemukiman	668955300.000000	2311	Pemukiman	99931850.000000	116	Purwosari	Pasuruan	35.105
726268.100000	9204	Pemukiman	271265.900000	2311	Pemukiman	50082220.000000	105	Grati	Pasuruan	12.358
106507400.000000	9205	Sawah	67611.380000	2311	Pemukiman	398155300.000000	123	Wingonan	Pasuruan	12.358
106507400.000000	9205	Sawah	1138837.000000	2311	Pemukiman	99931850.000000	116	Purwosari	Pasuruan	35.105
7058167.000000	9204	Pemukiman	46310.000000	2311	Pemukiman	99931850.000000	116	Purwosari	Pasuruan	35.105
17381.800000	9204	Pemukiman	790281.000000	2311	Pemukiman	99931850.000000	116	Purwosari	Pasuruan	35.105
95212.840000	9204	Pemukiman	668955300.000000	2314	Sawah	446876300.000000	124	Wonorejo	Pasuruan	35.105
105862.500000	9204	Pemukiman	1138937.000000	2314	Sawah	163019800.000000	114	Wingonan	Pasuruan	35.105
55513.090000	9204	Pemukiman	27817700.000000	2316	Tegalan	163019800.000000	114	Prigen	Pasuruan	35.105
177391.800000	9204	Pemukiman	668955300.000000	2314	Sawah	99931850.000000	116	Purwosari	Pasuruan	35.105
51252.560000	9204	Pemukiman	668955300.000000	2314	Sawah	81348300.000000	112	Pastrepan	Pasuruan	35.105
51252.560000	9204	Pemukiman	668955300.000000	2314	Sawah	81348300.000000	112	Pastrepan	Pasuruan	35.105
51252.560000	9204	Pemukiman	22615.840000	2311	Pemukiman	72905910.000000	106	Kelayan	Pasuruan	12.358
106507400.000000	9205	Sawah	415222.600000	2311	Pemukiman	72905910.000000	106	Kelayan	Pasuruan	35.105
53168.030000	9204	Pemukiman	668955300.000000	2314	Sawah	99931850.000000	116	Purwosari	Pasuruan	35.105
78798.860000	9204	Pemukiman	1138937.000000	2311	Pemukiman	398155300.000000	123	Wingonan	Pasuruan	35.105
197661700.000000	9205	Sawah	790281.000000	2311	Pemukiman	99931850.000000	116	Purwosari	Pasuruan	12.358
841779.300000	9204	Pemukiman	2660070.000000	2311	Pemukiman	163019800.000000	114	Prigen	Pasuruan	35.105
111741.400000	9204	Pemukiman	668955300.000000	2314	Sawah	81348300.000000	112	Pastrepan	Pasuruan	35.105
60873.560000	9204	Pemukiman	668955300.000000	2314	Sawah	50082220.000000	105	Grati	Pasuruan	35.105
7058167.000000	9204	Pemukiman	668955300.000000	2314	Sawah	99931850.000000	116	Purwosari	Pasuruan	35.105
841779.300000	9204	Pemukiman	3073925.000000	2305	Kebun	163019800.000000	114	Prigen	Pasuruan	35.105
177391.800000	9204	Pemukiman	790281.000000	2311	Pemukiman	99931850.000000	116	Purwosari	Pasuruan	35.105
85058.130000	9204	Pemukiman	32449.250000	2311	Pemukiman	50082220.000000	105	Grati	Pasuruan	35.105
106507400.000000	9205	Sawah	5751040.000000	2314	Sawah	60082220.000000	105	Grati	Pasuruan	12.358
85813.220000	9204	Pemukiman	1138937.000000	2311	Pemukiman	81348300.000000	112	Pastrepan	Pasuruan	12.358
106507400.000000	9205	Sawah	98843.580000	2311	Pemukiman	60082220.000000	105	Grati	Pasuruan	35.105
197661700.000000	9205	Sawah	271265.800000	2314	Pemukiman	50082220.000000	105	Grati	Pasuruan	12.358
42956.470000	9204	Pemukiman	668955300.000000	2314	Sawah	50082220.000000	105	Grati	Pasuruan	35.105
41141.530000	9204	Pemukiman	125586.300000	2311	Pemukiman	50082220.000000	105	Grati	Pasuruan	35.105
106507400.000000	9205	Sawah	1138937.000000	2311	Pemukiman	81348300.000000	112	Pastrepan	Pasuruan	12.358
37973.060000	9204	Pemukiman	668955300.000000	2314	Sawah	72905910.000000	106	Kelayan	Pasuruan	35.105
689214.500000	9204	Pemukiman	668955300.000000	2314	Sawah	446876300.000000	124	Wonorejo	Pasuruan	35.105
841779.300000	9204	Pemukiman	387856.500000	2304	Industri	99931850.000000	116	Purwosari	Pasuruan	35.105
106507400.000000	9205	Sawah	668955300.000000	2314	Sawah	50082220.000000	105	Grati	Pasuruan	12.358
111741.400000	9204	Pemukiman	2863807.000000	2311	Pemukiman	81348300.000000	112	Pastrepan	Pasuruan	35.105
197661700.000000	9205	Sawah	668955300.000000	2314	Sawah	446876300.000000	124	Wonorejo	Pasuruan	12.358
197661700.000000	9205	Sawah	127347.800000	2311	Pemukiman	446876300.000000	124	Wonorejo	Pasuruan	12.358
106507400.000000	9205	Sawah	1138937.000000	2311	Pemukiman	81348300.000000	112	Pastrepan	Pasuruan	12.358
37973.060000	9204	Pemukiman	236287.100000	2311	Pemukiman	72905910.000000	106	Kelayan	Pasuruan	35.105

36271.220000	9204	Pemukiman	27817700.000000	2316	Tegal	163018600.000000	114	Pri	Pasuruan	35.105
272691.800000	9204	Pemukiman	668955300.000000	2314	Sawah	395155300.000000	123	Winongan	Pasuruan	35.105
134718.900000	9204	Pemukiman	66895300.000000	2314	Sawah	446876300.000000	124	Wonorejo	Pasuruan	35.105
220381.300000	9204	Pemukiman	668955300.000000	2314	Sawah	99931850.000000	116	Purwosari	Pasuruan	35.105
106507400.000000	9205	Sawah	67055.590000	2311	Pemukiman	72905910.000000	106	Kelayan	Pasuruan	12.358
106507400.000000	9205	Sawah	28129.690000	2311	Pemukiman	81348300.000000	112	Pastrepan	Pasuruan	12.358
106507400.000000	9205	Sawah	39173.470000	2314	Pemukiman	72905910.000000	106	Kelayan	Pasuruan	35.105
134718.900000	9204	Pemukiman	668955300.000000	2311	Pemukiman	72905910.000000	106	Kelayan	Pasuruan	35.105
37977.130000	9204	Pemukiman	668955300.000000	2314	Sawah	50082220.000000	105	Winongan	Pasuruan	35.105
41141.530000	9204	Pemukiman	1138937.000000	2311	Pemukiman	398155300.000000	123	Pastrepan	Pasuruan	35.105
86813.220000	9204	Pemukiman	29129.650000	2311	Pemukiman	81348300.000000	112	Pastrepan	Pasuruan	35.105
78418.180000	9204	Pemukiman	1262923.000000	2311	Pemukiman	163018600.000000	114	Pri	Pasuruan	35.105
60520.970000	9204	Pemukiman	734239.300000	2311	Pemukiman	99931850.000000	116	Purwosari	Pasuruan	35.105
941779.300000	9205	Sawah	14118.840000	2316	Tegal	50082220.000000	105	Grali	Pasuruan	12.358
106507400.000000	9205	Sawah	14118.840000	2316	Tegal	50082220.000000	105	Grali	Pasuruan	35.105
615200.900000	9204	Pemukiman	668955300.000000	2314	Sawah	41323520.000000	110	Nguling	Pasuruan	12.358
106507400.000000	9205	Sawah	668955300.000000	2304	Industri	446876300.000000	124	Wonorejo	Pasuruan	12.358
197661700.000000	9205	Sawah	17771.660000	2314	Pemukiman	398155300.000000	123	Winongan	Pasuruan	35.105
56142.340000	9204	Pemukiman	5262070.000000	2311	Sawah	50082220.000000	105	Grali	Pasuruan	35.105
106507400.000000	9205	Sawah	668955300.000000	2314	Sawah	50082220.000000	105	Grali	Pasuruan	35.105
187080.100000	9204	Pemukiman	17872.190000	2311	Pemukiman	50082220.000000	105	Grali	Pasuruan	12.358
615200.900000	9204	Pemukiman	17872.190000	2314	Sawah	50082220.000000	105	Grali	Pasuruan	35.105
106507400.000000	9205	Sawah	668955300.000000	2311	Pemukiman	50082220.000000	105	Grali	Pasuruan	35.105
85058.130000	9204	Pemukiman	349784.200000	2311	Tegal	398155300.000000	123	Winongan	Pasuruan	35.105
209070.000000	9204	Pemukiman	1630578.000000	2316	Tegal	398155300.000000	123	Winongan	Pasuruan	35.105
272691.800000	9204	Pemukiman	668955300.000000	2314	Sawah	446876300.000000	124	Wonorejo	Pasuruan	12.358
41141.530000	9205	Sawah	1188770.000000	2311	Pemukiman	163018600.000000	114	Pri	Pasuruan	35.105
197661700.000000	9205	Sawah	27817700.000000	2316	Tegal	81348300.000000	112	Pastrepan	Pasuruan	35.105
37487.160000	9204	Pemukiman	2663807.000000	2314	Sawah	81348300.000000	112	Pastrepan	Pasuruan	35.105
148562.200000	9204	Pemukiman	668955300.000000	2316	Tegal	99931850.000000	116	Purwosari	Pasuruan	35.105
339898.700000	9205	Sawah	2025045.000000	2304	Industri	72905910.000000	106	Kelayan	Pasuruan	35.105
197661700.000000	9205	Sawah	19477.090000	2304	Industri	72905910.000000	106	Kelayan	Pasuruan	35.105
124675.100000	9204	Pemukiman	27817700.000000	2316	Tegal	163018600.000000	114	Pri	Pasuruan	35.105
106507400.000000	9205	Sawah	39173.470000	2311	Pemukiman	81348300.000000	112	Pastrepan	Pasuruan	12.358
111741.400000	9204	Pemukiman	2663807.000000	2311	Pemukiman	81348300.000000	112	Pastrepan	Pasuruan	35.105
339898.700000	9204	Pemukiman	28160.220000	2311	Pemukiman	99931850.000000	116	Purwosari	Pasuruan	35.105
119329.200000	9204	Pemukiman	668955300.000000	2314	Sawah	72905910.000000	106	Kelayan	Pasuruan	35.105
615200.900000	9204	Pemukiman	86692.030000	2311	Pemukiman	50082220.000000	105	Grali	Pasuruan	35.105
106507400.000000	9205	Sawah	39173.470000	2303	Hutan	81348300.000000	112	Pastrepan	Pasuruan	12.358
106507400.000000	9205	Sawah	19744970.000000	2311	Pemukiman	60082220.000000	105	Grali	Pasuruan	12.358
148562.200000	9204	Pemukiman	1139897.000000	2311	Pemukiman	81348300.000000	112	Pastrepan	Pasuruan	35.105
106507400.000000	9205	Sawah	1630578.000000	2316	Tegal	398155300.000000	123	Winongan	Pasuruan	12.358
106507400.000000	9205	Sawah	43363.970000	2311	Pemukiman	81348300.000000	112	Pastrepan	Pasuruan	12.358
89330.190000	9204	Pemukiman	668955300.000000	2314	Sawah	50082220.000000	105	Grali	Pasuruan	35.105
106507400.000000	9205	Sawah	86692.030000	2311	Pemukiman	50082220.000000	105	Grali	Pasuruan	12.358
138764.700000	9204	Pemukiman	668955300.000000	2314	Sawah	89931850.000000	116	Purwosari	Pasuruan	35.105
138764.700000	9204	Pemukiman	271265.900000	2311	Pemukiman	99931850.000000	116	Purwosari	Pasuruan	35.105
137396.000000	9204	Pemukiman	67055.590000	2311	Pemukiman	72905910.000000	106	Kelayan	Pasuruan	35.105
297565.900000	9205	Pemukiman	49291.980000	2311	Pemukiman	446876300.000000	124	Wonorejo	Pasuruan	12.358
197661700.000000	9205	Sawah	24751.030000	2304	Industri	50082220.000000	105	Grali	Pasuruan	12.358
106507400.000000	9205	Sawah	24883.870000	2314	Pemukiman	50082220.000000	105	Grali	Pasuruan	35.105
60673.660000	9204	Pemukiman	668955300.000000	2314	Sawah	398155300.000000	123	Winongan	Pasuruan	35.105
235035.400000	9204	Pemukiman	415222.600000	2311	Pemukiman	72905910.000000	106	Kelayan	Pasuruan	35.105


DATE	DESCRIPTION	AMOUNT	BALANCE	REMARKS
1950-01-01	OPENING BALANCE	100.00	100.00	
1950-01-15	SALES	50.00	150.00	
1950-01-20	PAYROLL	25.00	125.00	
1950-01-25	RENT	15.00	110.00	
1950-02-01	SALES	75.00	185.00	
1950-02-10	UTILITIES	10.00	175.00	
1950-02-15	SALES	60.00	235.00	
1950-02-20	PAYROLL	30.00	205.00	
1950-02-25	RENT	15.00	190.00	
1950-03-01	SALES	80.00	270.00	
1950-03-10	UTILITIES	12.00	258.00	
1950-03-15	SALES	90.00	348.00	
1950-03-20	PAYROLL	35.00	313.00	
1950-03-25	RENT	18.00	295.00	
1950-04-01	SALES	100.00	395.00	
1950-04-10	UTILITIES	15.00	380.00	
1950-04-15	SALES	110.00	490.00	
1950-04-20	PAYROLL	40.00	450.00	
1950-04-25	RENT	20.00	430.00	
1950-05-01	SALES	120.00	550.00	
1950-05-10	UTILITIES	18.00	532.00	
1950-05-15	SALES	130.00	662.00	
1950-05-20	PAYROLL	45.00	617.00	
1950-05-25	RENT	22.00	595.00	
1950-06-01	SALES	140.00	735.00	
1950-06-10	UTILITIES	20.00	715.00	
1950-06-15	SALES	150.00	865.00	
1950-06-20	PAYROLL	50.00	815.00	
1950-06-25	RENT	25.00	790.00	
1950-07-01	SALES	160.00	950.00	
1950-07-10	UTILITIES	22.00	928.00	
1950-07-15	SALES	170.00	1098.00	
1950-07-20	PAYROLL	55.00	1043.00	
1950-07-25	RENT	28.00	1015.00	
1950-08-01	SALES	180.00	1195.00	
1950-08-10	UTILITIES	25.00	1170.00	
1950-08-15	SALES	190.00	1360.00	
1950-08-20	PAYROLL	60.00	1300.00	
1950-08-25	RENT	30.00	1270.00	
1950-09-01	SALES	200.00	1470.00	
1950-09-10	UTILITIES	28.00	1442.00	
1950-09-15	SALES	210.00	1652.00	
1950-09-20	PAYROLL	65.00	1587.00	
1950-09-25	RENT	32.00	1555.00	
1950-10-01	SALES	220.00	1775.00	
1950-10-10	UTILITIES	30.00	1745.00	
1950-10-15	SALES	230.00	1975.00	
1950-10-20	PAYROLL	70.00	1905.00	
1950-10-25	RENT	35.00	1870.00	
1950-11-01	SALES	240.00	2110.00	
1950-11-10	UTILITIES	32.00	2078.00	
1950-11-15	SALES	250.00	2328.00	
1950-11-20	PAYROLL	75.00	2253.00	
1950-11-25	RENT	38.00	2215.00	
1950-12-01	SALES	260.00	2475.00	
1950-12-10	UTILITIES	35.00	2440.00	
1950-12-15	SALES	270.00	2710.00	
1950-12-20	PAYROLL	80.00	2630.00	
1950-12-25	RENT	40.00	2590.00	
1951-01-01	CLOSING BALANCE		2590.00	

37415.130000	9204	Pemukiman	66895300.000000	2314	Sawah	44687630.000000	124	Wonorejo	Pasuruan	35.105
197651700.000000	9205	Sawah	24751.030000	2304	Industri	44687630.000000	124	Wonorejo	Pasuruan	12.358
106507400.000000	9205	Sawah	48436.970000	2311	Pemukiman	50082220.000000	105	Graji	Pasuruan	12.358
243165.000000	9204	Pemukiman	66895300.000000	2314	Sawah	81348300.000000	112	Pastrepan	Pasuruan	35.105
37415.130000	9204	Pemukiman	66895300.000000	2314	Sawah	72905910.000000	106	Kelayan	Pasuruan	35.105
71568.940000	9204	Pemukiman	66895300.000000	2314	Sawah	72905910.000000	106	Kelayan	Pasuruan	35.105
97654.560000	9204	Pemukiman	66895300.000000	2314	Sawah	50082220.000000	105	Graji	Pasuruan	35.105
54764.750000	9204	Pemukiman	2560010.000000	2311	Pemukiman	163019600.000000	114	Prigen	Pasuruan	35.105
1112531.000000	9202	Hutan	76945100.000000	2303	Hutan	163019600.000000	114	Prigen	Pasuruan	28.740
106607400.000000	9205	Sawah	52844.130000	2311	Pemukiman	50082220.000000	105	Graji	Pasuruan	12.358
615200.900000	9204	Pemukiman	24883.810000	2311	Pemukiman	60082220.000000	105	Graji	Pasuruan	35.105
71568.940000	9204	Pemukiman	92681.840000	2311	Pemukiman	72905910.000000	108	Kelayan	Pasuruan	35.105
841779.300000	9204	Pemukiman	3073925.000000	2305	Kebun	99831850.000000	116	Purwosari	Pasuruan	35.105
106607400.000000	9205	Sawah	66895300.000000	2314	Sawah	39815530.000000	123	Wirangan	Pasuruan	12.358
54764.750000	9204	Pemukiman	27617700.000000	2316	Tegal	163019600.000000	114	Prigen	Pasuruan	35.105
65525.036600	9204	Pemukiman	1138937.000000	2311	Pemukiman	39815530.000000	123	Wirangan	Pasuruan	35.105
163662.800000	9204	Pemukiman	3073925.000000	2305	Kebun	99831850.000000	116	Purwosari	Pasuruan	35.105
65525.030000	9204	Pemukiman	66895300.000000	2314	Sawah	39815530.000000	123	Wirangan	Pasuruan	35.105
339889.700000	9204	Pemukiman	66895300.000000	2314	Sawah	99831850.000000	116	Purwosari	Pasuruan	35.105
339889.700000	9204	Pemukiman	734239.300000	2311	Pemukiman	50082220.000000	105	Graji	Pasuruan	35.105
97654.560000	9204	Pemukiman	52844.130000	2311	Pemukiman	50082220.000000	105	Graji	Pasuruan	35.105
106507400.000000	9205	Sawah	124649.200000	2311	Pemukiman	44687630.000000	124	Wonorejo	Pasuruan	12.358
197661700.000000	9205	Sawah	93094.690000	2311	Pemukiman	50082220.000000	105	Graji	Pasuruan	35.105
97654.560000	9204	Pemukiman	52844.130000	2311	Pemukiman	72905910.000000	123	Kelayan	Pasuruan	35.105
57439.940000	9204	Pemukiman	66895300.000000	2314	Sawah	39815530.000000	108	Wirangan	Pasuruan	35.105
272691.800000	9204	Pemukiman	5262070.000000	2311	Pemukiman	72905910.000000	123	Kelayan	Pasuruan	35.105
57439.940000	9204	Pemukiman	67055.590000	2311	Pemukiman	81348300.000000	112	Pastrepan	Pasuruan	35.105
143602.500000	9204	Pemukiman	2863807.000000	2311	Pemukiman	81348300.000000	112	Pastrepan	Pasuruan	12.358
106507400.000000	9205	Sawah	41117.380000	2311	Pemukiman	72905910.000000	106	Pastrepan	Pasuruan	12.358
197661700.000000	9205	Sawah	66895300.000000	2314	Sawah	81348300.000000	112	Pastrepan	Pasuruan	35.105
243165.000000	9204	Pemukiman	21805.190000	2311	Pemukiman	81348300.000000	112	Pastrepan	Pasuruan	12.358
106507400.000000	9205	Pemukiman	1630578.000000	2316	Tegal	99815530.000000	123	Wirangan	Pasuruan	35.105
66525.030000	9205	Sawah	27879.000000	2311	Pemukiman	50082220.000000	105	Graji	Pasuruan	12.358
106507400.000000	9205	Sawah	16087.720000	2304	Industri	81348300.000000	112	Pastrepan	Pasuruan	12.358
106507400.000000	9205	Sawah	1630578.000000	2316	Tegal	81348300.000000	112	Pastrepan	Pasuruan	12.358
339889.700000	9204	Pemukiman	734239.300000	2311	Pemukiman	89931850.000000	118	Purwosari	Pasuruan	35.105
55467.880000	9204	Pemukiman	66895300.000000	2314	Sawah	72905910.000000	106	Kelayan	Pasuruan	35.105
4207028.000000	9204	Pemukiman	397830.600000	2311	Pemukiman	50082220.000000	105	Graji	Pasuruan	35.105
98330.190000	9204	Pemukiman	124649.200000	2311	Pemukiman	39815530.000000	123	Wirangan	Pasuruan	35.105
106507400.000000	9205	Sawah	66895300.000000	2314	Sawah	50082220.000000	105	Graji	Pasuruan	35.105
127373.300000	9204	Pemukiman	66895300.000000	2314	Sawah	72905910.000000	106	Kelayan	Pasuruan	35.105
158187.300000	9204	Pemukiman	66895300.000000	2314	Sawah	50082220.000000	105	Graji	Pasuruan	35.105
42338.410000	9204	Pemukiman	66895300.000000	2314	Sawah	44687630.000000	124	Wonorejo	Pasuruan	12.358
197661700.000000	9205	Sawah	66895300.000000	2314	Sawah	50082220.000000	105	Graji	Pasuruan	35.105
37036.750000	9204	Pemukiman	66895300.000000	2314	Sawah	50082220.000000	105	Graji	Pasuruan	35.105
71242.940000	9204	Pemukiman	27617700.000000	2311	Pemukiman	50082220.000000	105	Graji	Pasuruan	35.105
12422.940000	9204	Pemukiman	66895300.000000	2314	Sawah	99831850.000000	116	Purwosari	Pasuruan	35.105
106517.500000	9204	Pemukiman	66895300.000000	2314	Sawah	39815530.000000	123	Wirangan	Pasuruan	35.105
37036.750000	9204	Pemukiman	66895300.000000	2314	Sawah	72905910.000000	106	Kelayan	Pasuruan	35.105
41775.440000	9204	Pemukiman	66895300.000000	2304	Industri	39815530.000000	123	Wirangan	Pasuruan	12.358
106507400.000000	9205	Sawah	5350.938000	2314	Sawah	50082220.000000	105	Graji	Pasuruan	35.105
84892.310000	9204	Pemukiman	66895300.000000	2314	Sawah	50082220.000000	105	Graji	Pasuruan	35.105
973409.900000	9204	Pemukiman	66895300.000000	2314	Sawah	99831850.000000	116	Purwosari	Pasuruan	35.105



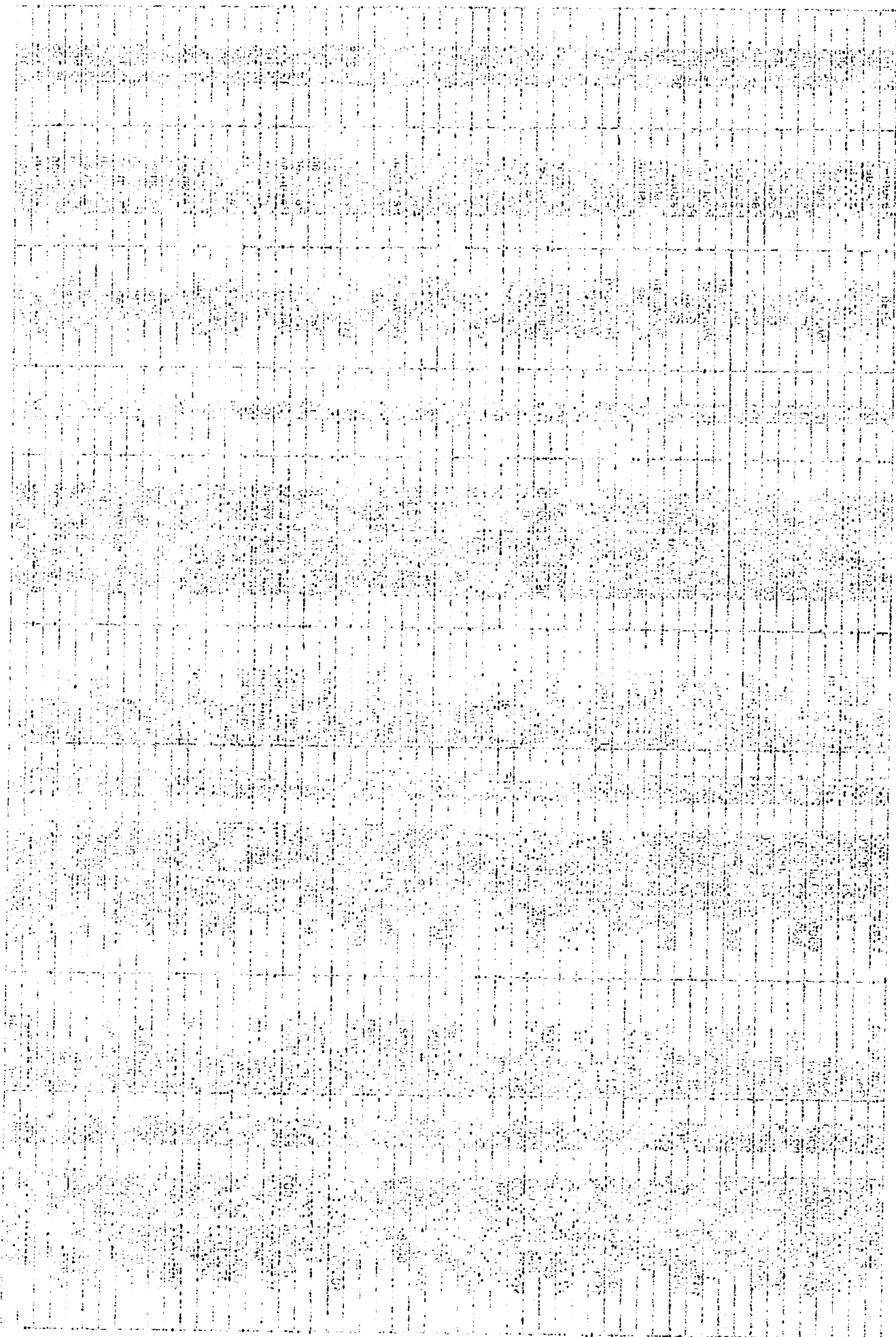
197661700.000000	9205	Sawah	93094.860000	2311	Pemukiman	44687630.000000	124	Wonorejo	Pasuruan	12.358
106507400.000000	9205	Sawah	124649.200000	2311	Pemukiman	50082220.000000	105	Grati	Pasuruan	12.358
973409.900000	9204	Pemukiman	669955300.000000	2314	Sawah	99931850.000000	116	Puwosari	Pasuruan	35.105
124675.100000	9204	Pemukiman	3932340.000000	2317	Wisata	163019600.000000	114	Prijen	Pasuruan	35.105
1223019.000000	9204	Hutan	76945100.000000	2303	Hutan	99931850.000000	116	Puwosari	Pasuruan	28.740
292344.100000	9204	Pemukiman	669955300.000000	2314	Sawah	50082220.000000	105	Grati	Pasuruan	35.105
106507400.000000	9205	Sawah	416218.700000	2311	Pemukiman	72905910.000000	106	Kelayan	Pasuruan	12.358
127373.300000	9204	Pemukiman	124649.200000	2314	Pemukiman	50082220.000000	105	Grati	Pasuruan	35.105
666395.300000	9204	Pemukiman	669955300.000000	2314	Sawah	39815530.000000	123	Winongan	Pasuruan	35.105
97554.560000	9204	Pemukiman	22661.940000	2311	Pemukiman	50082220.000000	105	Grati	Pasuruan	35.105
106507400.000000	9205	Sawah	11396937.000000	2311	Pemukiman	50082220.000000	105	Grati	Pasuruan	12.358
106507400.000000	9205	Sawah	669955300.000000	2314	Pemukiman	39815530.000000	123	Winongan	Pasuruan	35.105
1687128.000000	9204	Pemukiman	669955300.000000	2314	Sawah	81348300.000000	112	Pasteipan	Pasuruan	35.105
44958.090000	9204	Pemukiman	11396937.000000	2314	Pemukiman	81348300.000000	112	Pasteipan	Pasuruan	35.105
44958.090000	9204	Pemukiman	669955300.000000	2314	Sawah	50082220.000000	105	Grati	Pasuruan	35.105
219035.200000	9204	Pemukiman	669955300.000000	2314	Sawah	99931850.000000	116	Puwosari	Pasuruan	35.105
1687128.000000	9204	Pemukiman	669955300.000000	2314	Sawah	99931850.000000	116	Puwosari	Pasuruan	35.105
197661700.000000	9205	Sawah	60306.660000	2311	Pemukiman	99931850.000000	116	Puwosari	Pasuruan	35.105
666395.300000	9204	Pemukiman	16000.880000	2311	Pemukiman	39815530.000000	123	Winongan	Pasuruan	12.358
108507400.000000	9205	Sawah	16000.880000	2311	Pemukiman	50082220.000000	105	Grati	Pasuruan	35.105
98330.190000	9204	Pemukiman	669955300.000000	2314	Sawah	99931850.000000	116	Puwosari	Pasuruan	35.105
726298.100000	9204	Pemukiman	366116.900000	2311	Pemukiman	163019600.000000	114	Prijen	Pasuruan	35.105
76899.970000	9204	Pemukiman	2660010.000000	2311	Pemukiman	99931850.000000	116	Puwosari	Pasuruan	35.105
76899.970000	9204	Pemukiman	2660010.000000	2311	Pemukiman	99931850.000000	116	Puwosari	Pasuruan	35.105
197661700.000000	9205	Sawah	166760.600000	2311	Pemukiman	99931850.000000	116	Puwosari	Pasuruan	35.105
3399899.700000	9204	Pemukiman	734229.300000	2311	Pemukiman	99931850.000000	116	Puwosari	Pasuruan	35.105
76899.970000	9205	Pemukiman	3073925.000000	2305	Pemukiman	99931850.000000	116	Puwosari	Pasuruan	12.358
76899.970000	9205	Pemukiman	366116.900000	2311	Pemukiman	99931850.000000	116	Puwosari	Pasuruan	35.105
197661700.000000	9205	Sawah	43835.130000	2304	Industri	81348300.000000	112	Pasteipan	Pasuruan	12.358
106507400.000000	9204	Pemukiman	51931.500000	2311	Pemukiman	99931850.000000	116	Puwosari	Pasuruan	35.105
105917.500000	9204	Pemukiman	669955300.000000	2314	Sawah	81348300.000000	112	Pasteipan	Pasuruan	35.105
260371.800000	9205	Sawah	7071.906000	2311	Pemukiman	50082220.000000	105	Grati	Pasuruan	12.358
108507400.000000	9205	Pemukiman	166760.600000	2311	Pemukiman	99931850.000000	116	Puwosari	Pasuruan	35.105
1587128.000000	9204	Pemukiman	27817700.000000	2316	Tegalan	163019600.000000	114	Prijen	Pasuruan	35.105
27537.220000	9205	Sawah	38775.440000	2311	Pemukiman	39815530.000000	123	Winongan	Pasuruan	12.358
106507400.000000	9204	Pemukiman	669955300.000000	2314	Sawah	99931850.000000	116	Puwosari	Pasuruan	35.105
1587128.000000	9204	Pemukiman	43835.130000	2304	Industri	81348300.000000	112	Pasteipan	Pasuruan	35.105
243165.000000	9204	Pemukiman	11920.250000	2304	Industri	81348300.000000	112	Pasteipan	Pasuruan	35.105
243165.000000	9204	Pemukiman	51381.500000	2311	Pemukiman	99931850.000000	116	Puwosari	Pasuruan	12.358
197661700.000000	9205	Sawah	669955300.000000	2314	Sawah	99931850.000000	116	Puwosari	Pasuruan	12.358
197661700.000000	9205	Sawah	166760.600000	2311	Pemukiman	99931850.000000	116	Puwosari	Pasuruan	35.105
197661700.000000	9205	Sawah	315852.000000	2311	Pemukiman	72905910.000000	108	Kelayan	Pasuruan	12.358
197661700.000000	9205	Sawah	13190960.000000	2316	Tegalan	72905910.000000	108	Kelayan	Pasuruan	12.358
197661700.000000	9204	Pemukiman	2560010.000000	2311	Pemukiman	163019600.000000	114	Prijen	Pasuruan	35.105
76699.970000	9205	Sawah	10708.590000	2311	Pemukiman	50082220.000000	105	Grati	Pasuruan	12.358
106507400.000000	9204	Pemukiman	104224.700000	2311	Pemukiman	72905910.000000	108	Kelayan	Pasuruan	35.105
4207028.000000	9204	Pemukiman	2560010.000000	2311	Pemukiman	99931850.000000	116	Puwosari	Pasuruan	35.105
76699.970000	9204	Pemukiman	669955300.000000	2314	Sawah	81348300.000000	112	Pasteipan	Pasuruan	35.105
44958.090000	9204	Pemukiman	669955300.000000	2314	Sawah	99931850.000000	116	Puwosari	Pasuruan	35.105
91349.160000	9204	Pemukiman	10430.160000	2311	Pemukiman	50082220.000000	105	Grati	Pasuruan	35.105
292344.100000	9204	Pemukiman	17504.970000	2311	Pemukiman	39815530.000000	123	Winongan	Pasuruan	12.358
106507400.000000	9205	Sawah	11920.250000	2304	Industri	81348300.000000	112	Pasteipan	Pasuruan	12.358
106507400.000000	9205	Sawah	11369937.000000	2311	Pemukiman	39815530.000000	123	Winongan	Pasuruan	35.105
184533.800000	9204	Pemukiman	11369937.000000	2311	Pemukiman	99931850.000000	116	Puwosari	Pasuruan	35.105
184533.800000	9204	Pemukiman	11369937.000000	2311	Pemukiman	81348300.000000	112	Pasteipan	Pasuruan	35.105

84712.660000	9204	Pemukiman	668955300.000000	2314	Sawah	36815530.000000	123	Wirongan	Pasuruan	35.105
106507400.000000	9205	Sawah	668955300.000000	2314	Sawah	81348300.000000	112	Pastrepan	Pasuruan	12.358
1687128.000000	9204	Pemukiman	53320.160000	2311	Pemukiman	69931850.000000	115	Purwosari	Pasuruan	35.105
973409.900000	9204	Pemukiman	60306.660000	2314	Pemukiman	69931850.000000	115	Purwosari	Pasuruan	35.105
143602.500000	9204	Pemukiman	668955300.000000	2314	Sawah	81348300.000000	112	Pastrepan	Pasuruan	35.105
339889.700000	9204	Pemukiman	668955300.000000	2314	Sawah	69931850.000000	115	Purwosari	Pasuruan	35.105
97554.560000	9204	Pemukiman	22187.980000	2311	Pemukiman	50082220.000000	105	Grali	Pasuruan	35.105
153582.800000	9205	Sawah	734239.300000	2311	Pemukiman	69931850.000000	115	Purwosari	Pasuruan	35.105
106507400.000000	9204	Pemukiman	22187.980000	2311	Pemukiman	50082220.000000	105	Grali	Pasuruan	35.105
31446.470000	9204	Pemukiman	668955300.000000	2314	Sawah	50082220.000000	105	Grali	Pasuruan	35.105
292544.100000	9204	Pemukiman	6717.000000	2311	Sawah	72905910.000000	105	Kelayan	Pasuruan	35.105
57603.340000	9204	Pemukiman	668955300.000000	2314	Sawah	50082220.000000	105	Grali	Pasuruan	35.105
106507400.000000	9205	Sawah	5717.000000	2311	Pemukiman	69931850.000000	115	Purwosari	Pasuruan	35.105
339889.700000	9204	Pemukiman	668955300.000000	2314	Sawah	69931850.000000	115	Purwosari	Pasuruan	35.105
7058167.000000	9204	Pemukiman	111612.800000	2311	Pemukiman	69931850.000000	115	Purwosari	Pasuruan	12.358
197681700.000000	9205	Sawah	668955300.000000	2314	Sawah	44687690.000000	121	Wonorejo	Pasuruan	35.105
342279.800000	9204	Pemukiman	264918.600000	2314	Sawah	81348300.000000	112	Pastrepan	Pasuruan	12.358
106507400.000000	9205	Sawah	2437.500000	2311	Pemukiman	44687690.000000	121	Wonorejo	Pasuruan	12.358
197661700.000000	9204	Pemukiman	45333.660000	2311	Pemukiman	81348300.000000	112	Wonorejo	Pasuruan	35.105
280371.800000	9204	Pemukiman	13190880.000000	2316	Tegalan	72905910.000000	103	Kelayan	Pasuruan	35.105
65467.880000	9205	Sawah	668955300.000000	2314	Sawah	39815530.000000	123	Wirongan	Pasuruan	12.358
106507400.000000	9205	Sawah	36326.530000	2311	Pemukiman	50082220.000000	105	Grali	Pasuruan	35.105
106507400.000000	9205	Pemukiman	67615.560000	2311	Pemukiman	50082220.000000	105	Grali	Pasuruan	35.105
84982.310000	9205	Sawah	341485.400000	2311	Pemukiman	44687690.000000	121	Wonorejo	Pasuruan	12.358
197661700.000000	9205	Sawah	45333.660000	2311	Pemukiman	81348300.000000	112	Pastrepan	Pasuruan	12.358
106507400.000000	9205	Sawah	24377.500000	2311	Pemukiman	44687690.000000	121	Wonorejo	Pasuruan	35.105
197661700.000000	9205	Sawah	668955300.000000	2314	Sawah	44687690.000000	121	Wonorejo	Pasuruan	35.105
252731.500000	9204	Pemukiman	341485.400000	2311	Pemukiman	50082220.000000	105	Wonorejo	Pasuruan	12.358
252731.500000	9205	Sawah	67615.560000	2311	Pemukiman	50082220.000000	105	Grali	Pasuruan	35.105
106507400.000000	9204	Pemukiman	1630578.000000	2316	Tegalan	39815530.000000	123	Wirongan	Pasuruan	35.105
164553.800000	9204	Pemukiman	315852.000000	2311	Pemukiman	72905910.000000	103	Kelayan	Pasuruan	35.105
57603.340000	9205	Sawah	341485.400000	2311	Pemukiman	44687690.000000	121	Wonorejo	Pasuruan	12.358
197661700.000000	9204	Pemukiman	36326.530000	2311	Pemukiman	50082220.000000	105	Grali	Pasuruan	35.105
1687128.000000	9204	Pemukiman	668955300.000000	2314	Sawah	72905910.000000	103	Kelayan	Pasuruan	35.105
61159.970000	9204	Pemukiman	56356.720000	2314	Sawah	39815530.000000	123	Wirongan	Pasuruan	35.105
106507400.000000	9205	Sawah	668955300.000000	2314	Sawah	50082220.000000	105	Grali	Pasuruan	35.105
156751.600000	9204	Pemukiman	5679.219000	2311	Pemukiman	50082220.000000	105	Grali	Pasuruan	12.358
292544.100000	9204	Pemukiman	4502.750000	2311	Pemukiman	60082220.000000	105	Grali	Pasuruan	12.358
106507400.000000	9205	Sawah	3982340.000000	2317	Wisata	163019600.000000	114	Ptigen	Pasuruan	35.105
400617.800000	9205	Sawah	668955300.000000	2314	Sawah	69931850.000000	116	Purwosari	Pasuruan	12.358
197661700.000000	9204	Pemukiman	734239.300000	2311	Pemukiman	69931850.000000	116	Purwosari	Pasuruan	35.105
339889.700000	9205	Sawah	53320.160000	2311	Pemukiman	69931850.000000	116	Purwosari	Pasuruan	12.358
197661700.000000	9205	Sawah	526270.100000	2314	Pemukiman	39815530.000000	123	Wirongan	Pasuruan	35.105
666395.300000	9204	Pemukiman	668955300.000000	2314	Sawah	72905910.000000	103	Kelayan	Pasuruan	35.105
342279.800000	9204	Pemukiman	668955300.000000	2314	Sawah	69931850.000000	116	Purwosari	Pasuruan	35.105
239349.200000	9204	Pemukiman	26012.220000	2311	Pemukiman	39815530.000000	116	Purwosari	Pasuruan	35.105
1567128.000000	9204	Pemukiman	668955300.000000	2314	Sawah	69931850.000000	116	Purwosari	Pasuruan	12.358
106507400.000000	9205	Sawah	668955300.000000	2314	Sawah	39815530.000000	123	Wirongan	Pasuruan	35.105
7058167.000000	9204	Pemukiman	8147.219000	2311	Pemukiman	50082220.000000	105	Grali	Pasuruan	12.358
106507400.000000	9205	Sawah	668955300.000000	2314	Sawah	69931850.000000	116	Purwosari	Pasuruan	35.105
64992.310000	9204	Pemukiman	668955300.000000	2314	Sawah	50082220.000000	105	Grali	Pasuruan	35.105
235035.400000	9204	Pemukiman	668955300.000000	2314	Sawah	72805910.000000	105	Kelayan	Pasuruan	35.105
86688.260000	9204	Pemukiman	668955300.000000	2314	Sawah	50082220.000000	105	Grali	Pasuruan	35.105
197661700.000000	9205	Sawah	668955300.000000	2314	Sawah	72805910.000000	105	Kelayan	Pasuruan	12.358



686985.300000	9204	Pemukiman	686985300.000000	2314	Sawah	39815530.000000	123	Wimongan	Pasuruan	35.105
197671700.000000	9205	Sawah	28898.180000	2311	Pemukiman	99831850.000000	116	Puwosari	Pasuruan	12.358
106507400.000000	9205	Sawah	3217821.000000	2303	Hutan	39815530.000000	123	Wimongan	Pasuruan	12.358
239349.200000	9204	Pemukiman	366116.800000	2311	Pemukiman	99831850.000000	116	Puwosari	Pasuruan	35.105
106507400.000000	9205	Sawah	5352.375000	2311	Pemukiman	50082220.000000	105	Grali	Pasuruan	12.358
197681700.000000	9205	Sawah	366116.800000	2311	Pemukiman	99831850.000000	116	Puwosari	Pasuruan	12.358
197681700.000000	9205	Sawah	28238.470000	2304	Industri	72805910.000000	106	Kelayan	Pasuruan	12.358
106507400.000000	9205	Sawah	349982.410000	2311	Pemukiman	39815530.000000	123	Wimongan	Pasuruan	12.358
219035.200000	9204	Pemukiman	15368.970000	2311	Pemukiman	50082220.000000	105	Grali	Pasuruan	35.105
184533.800000	9204	Pemukiman	686985300.000000	2314	Sawah	99831850.000000	123	Wimongan	Pasuruan	35.105
197681700.000000	9205	Sawah	60306.660000	2311	Pemukiman	39815530.000000	116	Puwosari	Pasuruan	12.358
106507400.000000	9205	Sawah	28209.560000	2311	Pemukiman	50082220.000000	105	Grali	Pasuruan	12.358
106507400.000000	9205	Sawah	1138937.000000	2311	Pemukiman	39815530.000000	123	Wimongan	Pasuruan	35.105
203645.300000	9204	Pemukiman	1630578.000000	2316	Tegal	72805910.000000	108	Kelayan	Pasuruan	12.358
197681700.000000	9205	Sawah	15772.160000	2304	Industri	99831850.000000	116	Puwosari	Pasuruan	35.105
1887128.000000	9204	Pemukiman	366116.800000	2311	Pemukiman	50082220.000000	105	Grali	Pasuruan	35.105
292544.100000	9204	Pemukiman	2938.156000	2311	Pemukiman	44887630.000000	124	Wonorejo	Pasuruan	35.105
252731.500000	9204	Pemukiman	686985300.000000	2314	Sawah	81348300.000000	123	Wimongan	Pasuruan	35.105
184533.800000	9204	Pemukiman	686985300.000000	2314	Sawah	39815530.000000	123	Wimongan	Pasuruan	35.105
686985.300000	9204	Pemukiman	57528.220000	2311	Pemukiman	39815530.000000	123	Wimongan	Pasuruan	12.358
106507400.000000	9205	Sawah	4587652.000000	2316	Tegal	50082220.000000	105	Grali	Pasuruan	35.105
106507400.000000	9205	Sawah	686985300.000000	2314	Sawah	39815530.000000	123	Wimongan	Pasuruan	35.105
106507400.000000	9204	Pemukiman	686985300.000000	2314	Sawah	50082220.000000	105	Grali	Pasuruan	35.105
113028.500000	9204	Pemukiman	7568.218000	2311	Pemukiman	50082220.000000	105	Grali	Pasuruan	12.358
106507400.000000	9205	Sawah	7958.219000	2311	Pemukiman	50082220.000000	105	Grali	Pasuruan	35.105
282544.100000	9204	Pemukiman	28209.560000	2311	Pemukiman	50082220.000000	105	Grali	Pasuruan	35.105
113028.500000	9204	Pemukiman	28209.560000	2311	Pemukiman	99831850.000000	116	Puwosari	Pasuruan	35.105
289348.200000	9204	Pemukiman	183116.000000	2311	Pemukiman	99831850.000000	116	Puwosari	Pasuruan	12.358
197681700.000000	9205	Sawah	25998.190000	2311	Pemukiman	99831850.000000	116	Puwosari	Pasuruan	35.105
673365.500000	9204	Pemukiman	58356.720000	2311	Pemukiman	39815530.000000	123	Wimongan	Pasuruan	35.105
686985.300000	9204	Pemukiman	686985300.000000	2314	Sawah	99831850.000000	112	Pastrepan	Pasuruan	12.358
673365.500000	9205	Sawah	111804.300000	2311	Pemukiman	99831850.000000	116	Puwosari	Pasuruan	35.105
106507400.000000	9204	Pemukiman	20462.000000	2311	Pemukiman	99831850.000000	116	Puwosari	Pasuruan	35.105
122152.600000	9204	Pemukiman	28248.840000	2311	Pemukiman	50082220.000000	105	Grali	Pasuruan	35.105
1887151.600000	9204	Pemukiman	686985300.000000	2314	Sawah	99831850.000000	116	Puwosari	Pasuruan	35.105
106507400.000000	9205	Sawah	8768.838000	2311	Pemukiman	50082220.000000	105	Grali	Pasuruan	12.358
686985.300000	9204	Pemukiman	5762070.000000	2311	Pemukiman	39815530.000000	123	Wimongan	Pasuruan	35.105
106507400.000000	9205	Sawah	5762070.000000	2311	Pemukiman	39815530.000000	123	Wimongan	Pasuruan	12.358
106507400.000000	9205	Sawah	28248.840000	2311	Pemukiman	50082220.000000	105	Grali	Pasuruan	12.358
106507400.000000	9204	Pemukiman	150820.600000	2311	Pemukiman	99831850.000000	116	Puwosari	Pasuruan	35.105
673408.800000	9204	Pemukiman	76945100.000000	2303	Hutan	163019800.000000	114	Ptigen	Pasuruan	35.105
68450.750000	9204	Pemukiman	3073825.000000	2305	Kebun	99831850.000000	116	Puwosari	Pasuruan	35.105
298378.300000	9204	Pemukiman	6707.563000	2311	Pemukiman	99831850.000000	116	Puwosari	Pasuruan	12.358
106507400.000000	9205	Sawah	15368.970000	2311	Pemukiman	50082220.000000	105	Grali	Pasuruan	12.358
106507400.000000	9205	Sawah	686985300.000000	2314	Sawah	72905910.000000	108	Kelayan	Pasuruan	12.358
197681700.000000	9205	Sawah	18316.000000	2311	Pemukiman	99831850.000000	116	Puwosari	Pasuruan	35.105
673408.800000	9204	Pemukiman	18316.000000	2311	Pemukiman	50082220.000000	105	Grali	Pasuruan	12.358
106507400.000000	9205	Sawah	20826.580000	2311	Pemukiman	39815530.000000	123	Wimongan	Pasuruan	12.358
106507400.000000	9205	Sawah	23394.560000	2311	Pemukiman	39815530.000000	116	Puwosari	Pasuruan	35.105
106507400.000000	9205	Sawah	2560010.000000	2311	Pemukiman	99831850.000000	105	Grali	Pasuruan	35.105
286379.300000	9204	Pemukiman	686244.160000	2311	Pemukiman	50082220.000000	112	Pastrepan	Pasuruan	35.105
88688.250000	9204	Pemukiman	284918.600000	2311	Pemukiman	81348300.000000	112	Pastrepan	Pasuruan	35.105
78828.970000	9204	Pemukiman	13190960.000000	2316	Tegal	72805910.000000	106	Kelayan	Pasuruan	12.358
197681700.000000	9205	Sawah	4076.875000	2311	Pemukiman	50082220.000000	105	Grali	Pasuruan	35.105
292544.100000	9204	Pemukiman	4076.875000	2311	Pemukiman	50082220.000000	105	Grali	Pasuruan	35.105
39182.810000	9204	Pemukiman	67815.560000	2311	Pemukiman	50082220.000000	105	Grali	Pasuruan	35.105

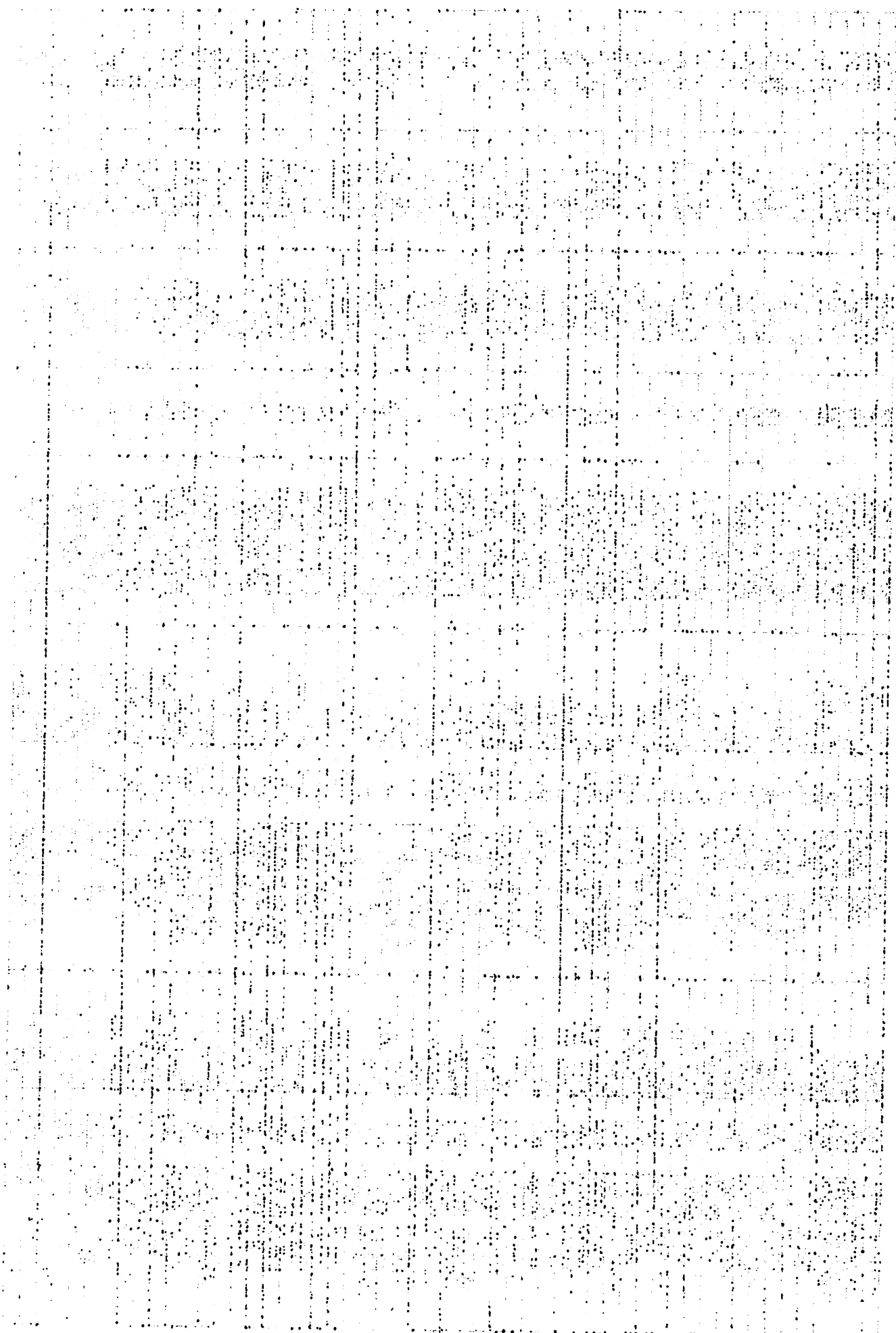
39182.810000	9204	Pemukiman	668955300.000000	2314	Sawah	50082220.000000	105	Grali	Winongan	Pasuruan	35.105
106507400.000000	9205	Sawah	30150.060000	2311	Pemukiman	39815530.000000	123	Winongan	Winongan	Pasuruan	12.358
106507400.000000	9205	Sawah	57528.220000	2311	Pemukiman	39815530.000000	123	Winongan	Winongan	Pasuruan	12.358
106507400.000000	9205	Sawah	57528.220000	2311	Pemukiman	39815530.000000	123	Winongan	Winongan	Pasuruan	12.358
106507400.000000	9205	Sawah	315652.000000	2311	Pemukiman	72905910.000000	106	Kelayan	Winongan	Pasuruan	35.105
106507400.000000	9205	Sawah	4344.375000	2311	Pemukiman	50082220.000000	105	Grali	Winongan	Pasuruan	12.358
106507400.000000	9205	Sawah	28209.500000	2311	Pemukiman	50082220.000000	105	Grali	Winongan	Pasuruan	12.358
88471.910000	9204	Pemukiman	668955300.000000	2314	Sawah	50082220.000000	105	Grali	Winongan	Pasuruan	35.105
122152.600000	9204	Pemukiman	734239.300000	2311	Pemukiman	99931850.000000	116	Purwosari	Winongan	Pasuruan	35.105
74954.440000	9204	Pemukiman	2560610.000000	2311	Pemukiman	99931850.000000	116	Purwosari	Winongan	Pasuruan	35.105
106507400.000000	9205	Sawah	668955300.000000	2314	Sawah	50082220.000000	105	Grali	Winongan	Pasuruan	12.358
197661700.000000	9205	Sawah	668955300.000000	2314	Sawah	50082220.000000	105	Grali	Winongan	Pasuruan	12.358
663955.300000	9204	Pemukiman	1630578.000000	2316	Tegalalan	39815530.000000	123	Winongan	Winongan	Pasuruan	35.105
197661700.000000	9205	Sawah	26663.780000	2311	Pemukiman	99931850.000000	116	Purwosari	Winongan	Pasuruan	12.358
197661700.000000	9205	Sawah	668955300.000000	2314	Sawah	50082220.000000	105	Grali	Winongan	Pasuruan	12.358
4207028.000000	9204	Pemukiman	77415.380000	2311	Pemukiman	72905910.000000	106	Kelayan	Winongan	Pasuruan	35.105
663955.300000	9204	Pemukiman	668955300.000000	2314	Sawah	39815530.000000	123	Winongan	Winongan	Pasuruan	35.105
106507400.000000	9205	Sawah	5140.125000	2311	Pemukiman	39815530.000000	123	Winongan	Winongan	Pasuruan	12.358
106507400.000000	9205	Sawah	4567652.000000	2316	Tegalalan	39815530.000000	123	Winongan	Winongan	Pasuruan	12.358
106507400.000000	9205	Sawah	6686.663000	2311	Pemukiman	50082220.000000	105	Grali	Winongan	Pasuruan	12.358
197661700.000000	9205	Sawah	150220.600000	2311	Pemukiman	99931850.000000	116	Purwosari	Winongan	Pasuruan	12.358
290371.800000	9204	Pemukiman	668955300.000000	2314	Sawah	81348300.000000	112	Pastrepan	Winongan	Pasuruan	35.105
78926.970000	9204	Pemukiman	57528.220000	2311	Pemukiman	39815530.000000	123	Winongan	Winongan	Pasuruan	35.105
106507400.000000	9205	Sawah	68244.160000	2311	Pemukiman	50082220.000000	105	Grali	Winongan	Pasuruan	12.358
86888.250000	9204	Pemukiman	68244.160000	2311	Pemukiman	81348300.000000	112	Pastrepan	Winongan	Pasuruan	35.105
76342.250000	9204	Pemukiman	77415.380000	2311	Pemukiman	72905910.000000	106	Kelayan	Winongan	Pasuruan	35.105
106507400.000000	9205	Sawah	15729.130000	2311	Pemukiman	50082220.000000	105	Grali	Winongan	Pasuruan	12.358
39182.810000	9204	Pemukiman	91847.750000	2311	Pemukiman	50082220.000000	105	Grali	Winongan	Pasuruan	35.105
106507400.000000	9205	Sawah	49815.970000	2311	Pemukiman	50082220.000000	105	Grali	Winongan	Pasuruan	12.358
197661700.000000	9205	Sawah	668955300.000000	2314	Sawah	44687630.000000	124	Wonorejo	Winongan	Pasuruan	12.358
197661700.000000	9205	Sawah	668955300.000000	2314	Sawah	72905910.000000	106	Kelayan	Winongan	Pasuruan	12.358
106507400.000000	9205	Sawah	668955300.000000	2314	Sawah	81348300.000000	112	Pastrepan	Winongan	Pasuruan	35.105
76342.250000	9204	Pemukiman	111804.300000	2311	Pemukiman	50082220.000000	105	Grali	Winongan	Pasuruan	12.358
106507400.000000	9205	Sawah	91847.750000	2311	Pemukiman	50082220.000000	105	Grali	Winongan	Pasuruan	12.358
106507400.000000	9205	Sawah	24658360.000000	2303	Hutan	50082220.000000	105	Grali	Winongan	Pasuruan	35.105
158751.600000	9204	Pemukiman	3932340.000000	2317	Wisaba	163018600.000000	105	Grali	Winongan	Pasuruan	28.740
1444652.000000	9202	Hutan	5255.063000	2314	Sawah	50082220.000000	105	Grali	Winongan	Pasuruan	35.105
106507400.000000	9205	Sawah	76945100.000000	2303	Hutan	163018600.000000	114	Pilgen	Winongan	Pasuruan	28.740
2137986.000000	9202	Hutan	76945100.000000	2303	Hutan	163018600.000000	114	Pilgen	Winongan	Pasuruan	28.740
197661700.000000	9205	Sawah	150920.600000	2311	Pemukiman	99931850.000000	116	Purwosari	Winongan	Pasuruan	12.358
52762.340000	9204	Pemukiman	668955300.000000	2314	Sawah	81348300.000000	112	Pastrepan	Winongan	Pasuruan	35.105
402040.800000	9204	Pemukiman	668955300.000000	2314	Sawah	81348300.000000	112	Pastrepan	Winongan	Pasuruan	35.105
663955.300000	9204	Pemukiman	668955300.000000	2314	Sawah	50082220.000000	105	Grali	Winongan	Pasuruan	35.105



52762.340000	92C4	Pemukiman	416218.700000	2311	Pemukiman	72905910.000000	106	Kejayan	Pasuruan	35.105
973409.800000	92C4	Pemukiman	668955300.000000	2314	Sawah	99931850.000000	116	Purwosari	Pasuruan	35.105
90594.630000	92C4	Pemukiman	668955300.000000	2314	Sawah	50082220.000000	105	Grati	Pasuruan	35.105
106507400.000000	92C5	Sawah	24658360.000000	2303	Hutan	50082220.000000	105	Grati	Pasuruan	12.358
74954.440000	92C4	Pemukiman	3073925.000000	2305	Kebun	99931850.000000	116	Purwosari	Pasuruan	35.105
106507400.000000	92C5	Sawah	6318.250000	2311	Pemukiman	39815530.000000	123	Winongan	Pasuruan	12.358
52762.340000	9204	Pemukiman	416218.700000	2311	Pemukiman	72905910.000000	106	Kejayan	Pasuruan	35.105
203645.300000	9204	Pemukiman	668955300.000000	2314	Sawah	39815530.000000	123	Winongan	Pasuruan	35.105
2137986.000000	9202	Hutan	78945100.000000	2303	Hutan	99931850.000000	116	Purwosari	Pasuruan	28.740
106507400.000000	9205	Sawah	3217821.000000	2303	Hutan	39815530.000000	123	Winongan	Pasuruan	12.358
78926.970000	9204	Pemukiman	668955300.000000	2314	Sawah	72905910.000000	106	Kejayan	Pasuruan	35.105
197661700.000000	9205	Sawah	341485.400000	2311	Pemukiman	99931850.000000	116	Purwosari	Pasuruan	12.358
101815.200000	9204	Pemukiman	668955300.000000	2314	Sawah	99931850.000000	116	Purwosari	Pasuruan	35.105
101815.200000	9204	Pemukiman	341485.400000	2311	Pemukiman	99931850.000000	116	Purwosari	Pasuruan	35.105
1444652.000000	9202	Hutan	3932340.000000	2317	Wisata	99931850.000000	116	Purwosari	Pasuruan	28.740
106507400.000000	9205	Sawah	668955300.000000	2314	Sawah	72905910.000000	106	Kejayan	Pasuruan	12.358
106507400.000000	9205	Sawah	31192.180000	2311	Pemukiman	72905910.000000	106	Kejayan	Pasuruan	12.358
106507400.000000	9205	Sawah	28527.880000	2311	Pemukiman	39815530.000000	123	Winongan	Pasuruan	12.358
101815.200000	9204	Pemukiman	341485.400000	2311	Pemukiman	44887630.000000	124	Wonorejo	Pasuruan	35.105
106507400.000000	9205	Sawah	7157.594000	2311	Pemukiman	39815530.000000	123	Winongan	Pasuruan	12.358
28925.380000	9204	Pemukiman	668955300.000000	2314	Sawah	50082220.000000	105	Grati	Pasuruan	35.105
161897.100000	9204	Pemukiman	668955300.000000	2314	Sawah	50082220.000000	105	Grati	Pasuruan	35.105
4580987.000000	9202	Hutan	3932340.000000	2317	Wisata	99931850.000000	116	Purwosari	Pasuruan	28.740
52762.340000	9204	Pemukiman	416218.700000	2311	Pemukiman	72905910.000000	106	Kejayan	Pasuruan	35.105
1587128.000000	9204	Pemukiman	366116.900000	2311	Pemukiman	99931850.000000	116	Purwosari	Pasuruan	35.105
197661700.000000	9205	Sawah	30998.720000	2304	Industri	72905910.000000	106	Kejayan	Pasuruan	12.358
53586.380000	9204	Pemukiman	13190960.000000	2316	Tegal	72905910.000000	106	Kejayan	Pasuruan	35.105
53586.380000	9204	Pemukiman	315852.000000	2311	Pemukiman	72905910.000000	106	Kejayan	Pasuruan	35.105
106507400.000000	9205	Sawah	668955300.000000	2314	Sawah	72905910.000000	106	Kejayan	Pasuruan	12.358
1444652.000000	9202	Hutan	668955300.000000	2314	Sawah	99931850.000000	116	Purwosari	Pasuruan	28.740
400617.800000	9204	Pemukiman	3932340.000000	2317	Wisata	99931850.000000	116	Purwosari	Pasuruan	35.105
106507400.000000	9205	Sawah	111804.300000	2311	Pemukiman	81348300.000000	112	Pasrepan	Pasuruan	12.358
106507400.000000	9205	Sawah	68244.160000	2311	Pemukiman	50082220.000000	105	Grati	Pasuruan	12.358
106507400.000000	9205	Sawah	713705.900000	2311	Pemukiman	72905910.000000	106	Kejayan	Pasuruan	12.358
76342.250000	9204	Pemukiman	668955300.000000	2314	Sawah	81348300.000000	112	Pasrepan	Pasuruan	35.105
197661700.000000	9205	Sawah	13190960.000000	2316	Tegal	44887630.000000	124	Wonorejo	Pasuruan	12.358
106507400.000000	9205	Sawah	7849.250000	2311	Pemukiman	50082220.000000	105	Grati	Pasuruan	12.358
106507400.000000	9205	Sawah	45394.660000	2311	Pemukiman	72905910.000000	106	Kejayan	Pasuruan	12.358
290371.800000	9204	Pemukiman	45394.660000	2311	Pemukiman	72905910.000000	106	Kejayan	Pasuruan	35.105
666395.300000	9204	Pemukiman	18206.690000	2311	Pemukiman	39815530.000000	123	Winongan	Pasuruan	35.105
778070.800000	9204	Pemukiman	8658.219000	2311	Pemukiman	50082220.000000	105	Grati	Pasuruan	35.105
81325.220000	9204	Pemukiman	1630578.000000	2316	Tegal	39815530.000000	123	Winongan	Pasuruan	35.105
106507400.000000	9205	Sawah	18206.690000	2311	Pemukiman	39815530.000000	123	Winongan	Pasuruan	12.358
4207028.000000	9204	Pemukiman	58554.690000	2311	Pemukiman	72905910.000000	106	Kejayan	Pasuruan	35.105
74954.440000	9204	Pemukiman	207927.400000	2311	Pemukiman	99931850.000000	116	Purwosari	Pasuruan	35.105
106507400.000000	9205	Sawah	45394.660000	2311	Pemukiman	72905910.000000	106	Kejayan	Pasuruan	12.358
106507400.000000	9205	Sawah	27957.280000	2311	Pemukiman	39815530.000000	123	Winongan	Pasuruan	12.358
106507400.000000	9205	Sawah	19578.780000	2311	Pemukiman	39815530.000000	123	Winongan	Pasuruan	12.358
81325.220000	9204	Pemukiman	668955300.000000	2314	Sawah	39815530.000000	123	Winongan	Pasuruan	35.105
106507400.000000	9205	Sawah	30682.220000	2311	Pemukiman	39815530.000000	123	Winongan	Pasuruan	12.358
197661700.000000	9205	Sawah	341485.400000	2311	Pemukiman	99931850.000000	116	Purwosari	Pasuruan	12.358
296379.300000	9204	Pemukiman	207927.400000	2311	Pemukiman	99931850.000000	116	Purwosari	Pasuruan	35.105
197661700.000000	9205	Sawah	341485.400000	2311	Pemukiman	99931850.000000	116	Purwosari	Pasuruan	12.358
1587128.000000	9204	Pemukiman	48768.810000	2316	Tegal	99931850.000000	116	Purwosari	Pasuruan	35.105

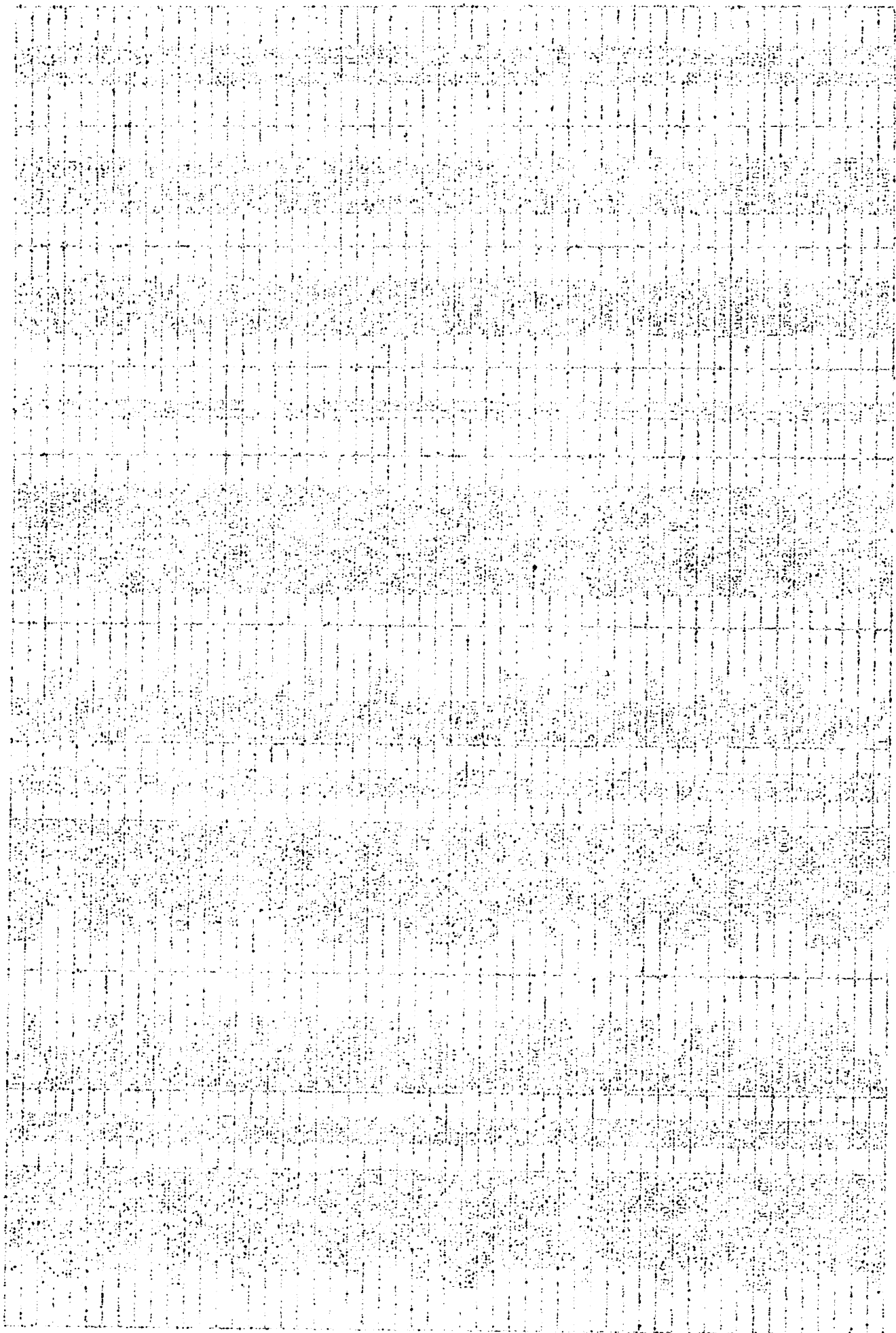
106507400.000000	9205	Sawah	136374.300000	2311	Pemukiman	39815530.000000	123	Winongan	Pasuruan	12.358
101815.200000	9204	Pemukiman	668955300.000000	2314	Sawah	9931850.000000	105	Purwosari	Pasuruan	35.105
158751.600000	9204	Pemukiman	668955300.000000	2314	Sawah	50082220.000000	116	Grati	Pasuruan	35.105
4580987.000000	9202	Hutan	76845100.000000	2303	Hutan	9931850.000000	116	Purwosari	Pasuruan	28.740
332269.300000	9204	Pemukiman	668955300.000000	2314	Sawah	9931850.000000	116	Purwosari	Pasuruan	35.105
90594.630000	9204	Pemukiman	24658360.000000	2303	Hutan	50082220.000000	105	Grati	Pasuruan	35.105
106507400.000000	9205	Sawah	24658360.000000	2303	Hutan	50082220.000000	105	Grati	Pasuruan	12.358
1169080.000000	9204	Pemukiman	27957.280000	2311	Pemukiman	39815530.000000	123	Winongan	Pasuruan	35.105
252731.500000	9204	Pemukiman	668955300.000000	2314	Sawah	89605250.000000	115	Purwodadi	Pasuruan	35.105
197661700.000000	9205	Sawah	668955300.000000	2314	Sawah	89605250.000000	115	Purwodadi	Pasuruan	12.358
197661700.000000	9205	Sawah	7904.084000	2311	Pemukiman	72905910.000000	106	Kelayan	Pasuruan	12.358
77793.410000	9204	Pemukiman	668955300.000000	2314	Sawah	81348300.000000	112	Pasrepan	Pasuruan	35.105
1169080.000000	9204	Pemukiman	668955300.000000	2314	Sawah	39815530.000000	123	Winongan	Pasuruan	12.358
197661700.000000	9205	Sawah	668955300.000000	2314	Sawah	89605250.000000	115	Purwodadi	Pasuruan	35.105
1169080.000000	9204	Pemukiman	668955300.000000	2314	Sawah	39815530.000000	123	Winongan	Pasuruan	35.105
1169080.000000	9204	Pemukiman	668955300.000000	2314	Sawah	44687630.000000	124	Wonorejo	Pasuruan	35.105
342278.800000	9202	Pemukiman	13180960.000000	2316	Tegalan	9931850.000000	116	Purwosari	Pasuruan	28.740
2137986.000000	9202	Hutan	76845100.000000	2303	Hutan	44687630.000000	124	Wonorejo	Pasuruan	12.358
197661700.000000	9205	Sawah	31755.080000	2304	Industri	39815530.000000	123	Winongan	Pasuruan	35.105
77793.410000	9204	Pemukiman	668955300.000000	2314	Sawah	72905910.000000	106	Kelayan	Pasuruan	35.105
290371.800000	9204	Pemukiman	668955300.000000	2314	Sawah	39815530.000000	123	Winongan	Pasuruan	35.105
1169080.000000	9204	Pemukiman	136374.300000	2311	Pemukiman	50082220.000000	105	Grati	Pasuruan	35.105
778070.800000	9204	Pemukiman	17306.130000	2311	Pemukiman	50082220.000000	105	Grati	Pasuruan	35.105
778070.800000	9204	Pemukiman	9409.658000	2304	Industri	44687630.000000	124	Wonorejo	Pasuruan	35.105
342278.800000	9204	Pemukiman	31755.080000	2304	Industri	44687630.000000	124	Wonorejo	Pasuruan	35.105
197661700.000000	9205	Sawah	341485.400000	2311	Pemukiman	89605250.000000	115	Purwodadi	Pasuruan	12.358
106507400.000000	9205	Sawah	4567652.000000	2316	Tegalan	39815530.000000	123	Winongan	Pasuruan	12.358
106507400.000000	9205	Sawah	24658360.000000	2303	Hutan	39815530.000000	123	Winongan	Pasuruan	12.358
106507400.000000	9205	Sawah	136374.300000	2311	Pemukiman	39815530.000000	123	Winongan	Pasuruan	12.358
296378.300000	9204	Pemukiman	207927.400000	2311	Pemukiman	9931850.000000	116	Purwosari	Pasuruan	35.105
106507400.000000	9205	Sawah	13518.380000	2311	Pemukiman	50082220.000000	105	Grati	Pasuruan	12.358
1169080.000000	9204	Pemukiman	55327.160000	2311	Pemukiman	39815530.000000	123	Winongan	Pasuruan	35.105
36639.090000	9204	Pemukiman	668955300.000000	2314	Sawah	9931850.000000	116	Purwosari	Pasuruan	35.105
290371.800000	9204	Pemukiman	31841.160000	2311	Pemukiman	72905910.000000	106	Kelayan	Pasuruan	12.358
106607400.000000	9205	Sawah	376282.800000	2311	Pemukiman	81348300.000000	112	Pasrepan	Pasuruan	12.358
197661700.000000	9205	Sawah	51948.530000	2314	Sawah	9931850.000000	116	Purwosari	Pasuruan	12.358
589087.000000	9205	Sawah	668955300.000000	2314	Sawah	9931850.000000	116	Purwosari	Pasuruan	35.105
197661700.000000	9205	Sawah	31755.090000	2304	Industri	89605250.000000	115	Purwodadi	Pasuruan	12.358
106507400.000000	9205	Sawah	7391.719000	2311	Pemukiman	39815530.000000	123	Winongan	Pasuruan	12.358
1587128.000000	9204	Pemukiman	965685.900000	2311	Pemukiman	9931850.000000	116	Purwosari	Pasuruan	35.105
197661700.000000	9205	Sawah	965685.900000	2311	Pemukiman	9931850.000000	116	Purwosari	Pasuruan	12.358
106507400.000000	9205	Sawah	668955300.000000	2314	Sawah	39815530.000000	123	Winongan	Pasuruan	12.358
106507400.000000	9205	Sawah	19255.410000	2311	Pemukiman	39815530.000000	123	Winongan	Pasuruan	12.358
106507400.000000	9205	Sawah	713705.900000	2311	Pemukiman	72905910.000000	106	Kelayan	Pasuruan	35.105
290371.800000	9204	Pemukiman	19143.060000	2311	Pemukiman	72905910.000000	106	Kelayan	Pasuruan	12.358
197661700.000000	9205	Sawah	195912.800000	2311	Pemukiman	81348300.000000	112	Pasrepan	Pasuruan	35.105
69981.440000	9204	Pemukiman	262791.700000	2311	Pemukiman	9931850.000000	116	Purwosari	Pasuruan	35.105
589087.000000	9204	Pemukiman	668955300.000000	2314	Sawah	81348300.000000	112	Pasrepan	Pasuruan	35.105
38726.340000	9204	Pemukiman	376262.800000	2311	Pemukiman	81348300.000000	112	Pasrepan	Pasuruan	35.105
38726.340000	9204	Pemukiman	668955300.000000	2314	Sawah	39815530.000000	123	Winongan	Pasuruan	35.105
1169080.000000	9204	Pemukiman	668955300.000000	2314	Sawah	163079600.000000	114	Piogen	Pasuruan	28.740
2137986.000000	9202	Hutan	76845100.000000	2303	Hutan	9931850.000000	116	Purwosari	Pasuruan	12.358
197661700.000000	9205	Sawah	337038.600000	2303	Pemukiman	50082220.000000	105	Grati	Pasuruan	35.105
70890.840000	9204	Pemukiman	24658360.000000	2303	Hutan	9931850.000000	116	Purwosari	Pasuruan	35.105
197661700.000000	9205	Sawah	668955300.000000	2314	Sawah	89605250.000000	115	Purwodadi	Pasuruan	12.358

197661700.000000	9205	Sawah	5443.094000	2311	Pemukiman	72905910.000000	106	Kelayan	Pasuruan	12.358
106507400.000000	9205	Sawah	55327.160000	2311	Pemukiman	39815530.000000	123	Winongan	Pasuruan	12.358
106507400.000000	9205	Sawah	376262.900000	2311	Pemukiman	81348300.000000	112	Pastrepan	Pasuruan	12.358
106507400.000000	9205	Sawah	11873.720000	2311	Pemukiman	39815530.000000	123	Winongan	Pasuruan	12.358
106720.500000	9204	Pemukiman	51948.530000	2311	Pemukiman	99931850.000000	116	Purwosari	Pasuruan	35.105
70890.940000	9204	Pemukiman	668955300.000000	2314	Sawah	89605250.000000	115	Purwodadi	Pasuruan	35.105
252731.500000	9204	Pemukiman	13190980.000000	2303	Tegal	99931850.000000	116	Purwosari	Pasuruan	35.105
9989292.000000	9202	Hutan	76945100.000000	2306	Hutan	99931850.000000	116	Winongan	Pasuruan	28.740
1169960.000000	9204	Pemukiman	136374.300000	2311	Pemukiman	99931850.000000	123	Purwosari	Pasuruan	35.105
1587128.000000	9204	Pemukiman	668955300.000000	2314	Sawah	81348300.000000	112	Pastrepan	Pasuruan	35.105
81325.220000	9204	Pemukiman	668955300.000000	2314	Sawah	72905910.000000	108	Kelayan	Pasuruan	35.105
4207028.000000	9204	Pemukiman	597744.100000	2311	Pemukiman	99931850.000000	116	Purwosari	Pasuruan	12.358
673395.500000	9204	Pemukiman	726213.600000	2311	Pemukiman	72905910.000000	108	Kelayan	Pasuruan	12.358
106507400.000000	9205	Sawah	31841.160000	2311	Pemukiman	99931850.000000	116	Purwosari	Pasuruan	35.105
70890.940000	9204	Pemukiman	668955300.000000	2314	Sawah	81348300.000000	112	Pastrepan	Pasuruan	35.105
89981.440000	9204	Pemukiman	668955300.000000	2314	Sawah	81348300.000000	112	Pastrepan	Pasuruan	35.105
197661700.000000	9205	Sawah	668955300.000000	2314	Sawah	89605250.000000	115	Purwodadi	Pasuruan	12.358
106720.500000	9204	Pemukiman	668955300.000000	2314	Sawah	99931850.000000	116	Purwosari	Pasuruan	35.105
292616.500000	9204	Pemukiman	668955300.000000	2314	Sawah	99931850.000000	116	Purwosari	Pasuruan	35.105
333269.300000	9204	Pemukiman	115744.800000	2311	Pemukiman	99931850.000000	116	Purwosari	Pasuruan	35.105
106507400.000000	9205	Sawah	55327.160000	2311	Pemukiman	81348300.000000	112	Pastrepan	Pasuruan	12.358
155248.800000	9204	Pemukiman	13190980.000000	2316	Tegal	72905910.000000	108	Kelayan	Pasuruan	35.105
4560987.000000	9202	Hutan	3932340.000000	2317	Wisata	99931850.000000	116	Purwosari	Pasuruan	28.740
4560987.000000	9202	Hutan	668955300.000000	2314	Sawah	99931850.000000	116	Purwosari	Pasuruan	28.740
132809.500000	9204	Pemukiman	668955300.000000	2314	Sawah	81348300.000000	112	Pastrepan	Pasuruan	35.105
106507400.000000	9205	Sawah	62661.720000	2311	Pemukiman	72905910.000000	108	Kelayan	Pasuruan	12.358
197661700.000000	9205	Sawah	3910290.000000	2305	Kebun	72905910.000000	106	Kelayan	Pasuruan	12.358
38726.340000	9204	Pemukiman	668955300.000000	2314	Sawah	81348300.000000	112	Pastrepan	Pasuruan	35.105
106507400.000000	9205	Sawah	668955300.000000	2314	Sawah	81348300.000000	112	Pastrepan	Pasuruan	12.358
106507400.000000	9205	Sawah	668955300.000000	2314	Sawah	39815530.000000	123	Winongan	Pasuruan	12.358
400617.800000	9204	Pemukiman	668955300.000000	2314	Sawah	99931850.000000	116	Purwosari	Pasuruan	35.105
197661700.000000	9205	Sawah	726213.600000	2311	Pemukiman	99931850.000000	116	Purwosari	Pasuruan	12.358
197661700.000000	9205	Sawah	726213.600000	2311	Pemukiman	99931850.000000	116	Purwosari	Pasuruan	12.358
292616.500000	9204	Pemukiman	337039.600000	2311	Pemukiman	99931850.000000	116	Purwosari	Pasuruan	35.105
333269.300000	9204	Pemukiman	668955300.000000	2314	Sawah	81348300.000000	112	Pastrepan	Pasuruan	35.105
1169080.000000	9204	Pemukiman	668955300.000000	2314	Sawah	81348300.000000	112	Pastrepan	Pasuruan	35.105
1587128.000000	9204	Pemukiman	55327.160000	2311	Pemukiman	81348300.000000	112	Pastrepan	Pasuruan	35.105
69981.440000	9204	Pemukiman	668955300.000000	2314	Sawah	99931850.000000	116	Purwosari	Pasuruan	35.105
1587128.000000	9204	Pemukiman	668955300.000000	2314	Sawah	81348300.000000	112	Pastrepan	Pasuruan	35.105
69981.440000	9204	Pemukiman	668955300.000000	2314	Sawah	81348300.000000	112	Pastrepan	Pasuruan	35.105
673395.500000	9204	Pemukiman	13201.030000	2311	Pemukiman	39815530.000000	123	Winongan	Pasuruan	12.358
106507400.000000	9205	Sawah	668955300.000000	2314	Sawah	72905910.000000	108	Kelayan	Pasuruan	12.358
106507400.000000	9205	Sawah	668955300.000000	2314	Sawah	81348300.000000	112	Pastrepan	Pasuruan	35.105
69981.440000	9204	Pemukiman	668955300.000000	2314	Sawah	81348300.000000	112	Pastrepan	Pasuruan	35.105
1587128.000000	9204	Pemukiman	33790.250000	2311	Pemukiman	81348300.000000	112	Pastrepan	Pasuruan	35.105
132809.500000	9204	Pemukiman	66876.280000	2311	Pemukiman	81348300.000000	112	Pastrepan	Pasuruan	12.358
106507400.000000	9205	Sawah	713705.900000	2311	Pemukiman	99931850.000000	116	Purwosari	Pasuruan	35.105
333269.300000	9204	Pemukiman	525962.400000	2311	Pemukiman	99931850.000000	116	Purwosari	Pasuruan	35.105
197661700.000000	9205	Sawah	3768.158000	2311	Pemukiman	72905910.000000	106	Kelayan	Pasuruan	12.358
155248.800000	9204	Pemukiman	13190980.000000	2316	Tegal	89605250.000000	115	Purwodadi	Pasuruan	35.105
1169080.000000	9204	Pemukiman	3529.438000	2311	Pemukiman	39815530.000000	123	Winongan	Pasuruan	35.105
106507400.000000	9205	Sawah	66676.280000	2311	Pemukiman	81348300.000000	112	Pastrepan	Pasuruan	12.358
45219.630000	9204	Pemukiman	66676.280000	2311	Pemukiman	81348300.000000	112	Pastrepan	Pasuruan	12.358
106507400.000000	9205	Sawah	13190980.000000	2316	Tegal	89605250.000000	115	Purwodadi	Pasuruan	35.105
106507400.000000	9205	Sawah	33790.250000	2311	Pemukiman	81348300.000000	112	Pastrepan	Pasuruan	12.358



197661700.000000	9205	Sawah	965685.900000	2311	Pemukiman	99931850.000000	116	Purwosari	Pasuruan	12.358
19896.440000	9202	Hutan	76945100.000000	2303	Hutan	99931850.000000	116	Purwosari	Pasuruan	28.740
106507400.000000	9205	Sawah	12905.690000	2311	Pemukiman	81348300.000000	112	Pastrepan	Pasuruan	12.358
47296.560000	9204	Pemukiman	376262.800000	2311	Pemukiman	81348300.000000	112	Pastrepan	Pasuruan	35.105
106507400.000000	9205	Sawah	24659380.000000	2303	Hutan	50082220.000000	105	Grati	Pasuruan	12.358
8058.688000	9202	Hutan	76945100.000000	2303	Hutan	99931850.000000	116	Purwosari	Pasuruan	28.740
589067.000000	9204	Pemukiman	29862.560000	2311	Pemukiman	99931850.000000	116	Purwosari	Pasuruan	35.105
197661700.000000	9205	Sawah	337038.600000	2311	Pemukiman	99931850.000000	116	Purwosari	Pasuruan	12.358
197661700.000000	9205	Sawah	337038.600000	2311	Pemukiman	99931850.000000	116	Purwosari	Pasuruan	12.358
155248.800000	9204	Pemukiman	3910230.000000	2305	Kebun	72905910.000000	106	Kelayan	Pasuruan	35.105
106720.500000	9204	Pemukiman	965985.900000	2311	Pemukiman	99931850.000000	116	Purwosari	Pasuruan	35.105
1156482.000000	9204	Pemukiman	62453.380000	2311	Pemukiman	99931850.000000	116	Purwosari	Pasuruan	12.358
197661700.000000	9205	Sawah	965985.900000	2311	Pemukiman	99931850.000000	116	Purwosari	Pasuruan	12.358
106507400.000000	9205	Sawah	965985.900000	2311	Pemukiman	99931850.000000	116	Purwosari	Pasuruan	12.358
197661700.000000	9205	Sawah	3910230.000000	2305	Kebun	72905910.000000	106	Kelayan	Pasuruan	35.105
834689.900000	9204	Pemukiman	726213.600000	2311	Pemukiman	99931850.000000	116	Purwosari	Pasuruan	35.105
292616.500000	9204	Pemukiman	66895300.000000	2314	Sawah	99931850.000000	112	Pastrepan	Pasuruan	12.358
106507400.000000	9205	Sawah	713705.900000	2311	Pemukiman	81348300.000000	116	Purwosari	Pasuruan	12.358
197661700.000000	9205	Sawah	66895300.000000	2314	Sawah	99931850.000000	112	Pastrepan	Pasuruan	12.358
834689.900000	9204	Pemukiman	66895300.000000	2314	Sawah	99931850.000000	116	Purwosari	Pasuruan	35.105
292616.500000	9204	Pemukiman	66895300.000000	2314	Sawah	99931850.000000	116	Purwosari	Pasuruan	35.105
197661700.000000	9205	Sawah	13190960.000000	2316	Tegalan	72905910.000000	106	Kelayan	Pasuruan	12.358
517535.100000	9204	Pemukiman	66895300.000000	2314	Sawah	81348300.000000	112	Pastrepan	Pasuruan	35.105
77150.660000	9204	Pemukiman	85324.160000	2311	Pemukiman	81348300.000000	112	Pastrepan	Pasuruan	35.105
106507400.000000	9205	Sawah	85324.160000	2311	Pemukiman	81348300.000000	112	Pastrepan	Pasuruan	35.105
1169060.000000	9204	Pemukiman	33828.160000	2311	Pemukiman	89605250.000000	115	Purwodadi	Pasuruan	12.358
197661700.000000	9205	Sawah	30398.030000	2311	Pemukiman	81348300.000000	112	Pastrepan	Pasuruan	12.358
106507400.000000	9205	Sawah	13180960.000000	2316	Tegalan	72905910.000000	106	Kelayan	Pasuruan	35.105
151332.500000	9204	Pemukiman	85324.160000	2311	Pemukiman	81348300.000000	112	Pastrepan	Pasuruan	35.105
517535.100000	9204	Pemukiman	85324.160000	2311	Pemukiman	81348300.000000	112	Pastrepan	Pasuruan	35.105
348050.300000	9204	Pemukiman	176227.800000	2311	Pemukiman	99931850.000000	116	Purwosari	Pasuruan	35.105
834689.900000	9204	Pemukiman	66895300.000000	2314	Sawah	99931850.000000	116	Purwosari	Pasuruan	35.105
151332.500000	9204	Pemukiman	3910230.000000	2305	Kebun	72905910.000000	106	Kelayan	Pasuruan	35.105
106507400.000000	9205	Sawah	55317.840000	2311	Pemukiman	81348300.000000	112	Pastrepan	Pasuruan	12.358
348050.300000	9204	Pemukiman	66895300.000000	2314	Sawah	99931850.000000	116	Purwosari	Pasuruan	35.105
834689.900000	9204	Pemukiman	726213.600000	2311	Pemukiman	99931850.000000	116	Purwosari	Pasuruan	35.105
106507400.000000	9205	Sawah	134407.000000	2311	Pemukiman	81348300.000000	112	Pastrepan	Pasuruan	12.358
107305.200000	9204	Pemukiman	134407.000000	2311	Pemukiman	81348300.000000	112	Pastrepan	Pasuruan	35.105
107305.200000	9204	Pemukiman	66895300.000000	2314	Sawah	81348300.000000	112	Pastrepan	Pasuruan	35.105
45219.630000	9204	Pemukiman	13190960.000000	2316	Tegalan	72905910.000000	106	Kelayan	Pasuruan	35.105
106507400.000000	9205	Sawah	66895300.000000	2314	Sawah	89605250.000000	115	Purwodadi	Pasuruan	12.358
77150.660000	9204	Pemukiman	66895300.000000	2314	Sawah	89605250.000000	115	Purwodadi	Pasuruan	35.105
107305.200000	9204	Pemukiman	66895300.000000	2314	Sawah	81348300.000000	112	Pastrepan	Pasuruan	35.105
404459.400000	9204	Pemukiman	66895300.000000	2314	Sawah	81348300.000000	112	Pastrepan	Pasuruan	35.105
106507400.000000	9205	Sawah	2763.406000	2311	Pemukiman	99931850.000000	116	Purwosari	Pasuruan	12.358
197661700.000000	9205	Sawah	66895300.000000	2314	Sawah	99931850.000000	116	Purwosari	Pasuruan	35.105
345268.000000	9204	Pemukiman	33628.160000	2311	Pemukiman	89605250.000000	115	Purwodadi	Pasuruan	35.105
345268.000000	9204	Pemukiman	13190960.000000	2316	Tegalan	89605250.000000	115	Purwodadi	Pasuruan	35.105
317094.300000	9204	Pemukiman	66895300.000000	2314	Sawah	39815530.000000	123	Winongan	Pasuruan	35.105
677328.300000	9204	Pemukiman	30398.030000	2311	Pemukiman	81348300.000000	112	Pastrepan	Pasuruan	35.105
1156482.000000	9204	Pemukiman	66895300.000000	2314	Sawah	99931850.000000	116	Purwosari	Pasuruan	35.105
677328.300000	9204	Pemukiman	66895300.000000	2314	Sawah	81348300.000000	112	Pastrepan	Pasuruan	35.105
106507400.000000	9205	Sawah	134407.000000	2311	Pemukiman	81348300.000000	112	Pastrepan	Pasuruan	12.358


106507400.000000	9205	Sawah	4567652.000000	2316	Tegalan	39815530.000000	123	Winongan	Pasuruan	12.358
219548.200000	9202	Hutan	76945100.000000	2303	Hutan	99931850.000000	116	Purwosari	Pasuruan	28.740
77150.660000	9204	Pemukiman	13190980.000000	2316	Tegalan	89605250.000000	115	Purwodadi	Pasuruan	35.105
371511.600000	9204	Pemukiman	668955300.000000	2314	Sawah	81348300.000000	112	Pasrepan	Pasuruan	35.105
317094.300000	9204	Pemukiman	668955300.000000	2314	Sawah	81348300.000000	112	Pasrepan	Pasuruan	35.105
404459.400000	9204	Pemukiman	713705.900000	2311	Pemukiman	72905910.000000	106	Kejayan	Pasuruan	35.105
677328.300000	9204	Pemukiman	17890.310000	2311	Pemukiman	81348300.000000	112	Pasrepan	Pasuruan	35.105
106507400.000000	9205	Sawah	134407.000000	2311	Pemukiman	81348300.000000	112	Pasrepan	Pasuruan	12.358
106507400.000000	9205	Sawah	134407.000000	2311	Pemukiman	81348300.000000	112	Pasrepan	Pasuruan	12.358
44095.690000	9204	Pemukiman	668955300.000000	2314	Sawah	39815530.000000	123	Winongan	Pasuruan	35.105
589067.000000	9204	Pemukiman	165130.300000	2311	Pemukiman	99931850.000000	116	Purwosari	Pasuruan	35.105
345268.000000	9204	Pemukiman	13190980.000000	2316	Tegalan	72905910.000000	106	Kejayan	Pasuruan	35.105
107305.200000	9204	Pemukiman	668955300.000000	2314	Sawah	81348300.000000	112	Pasrepan	Pasuruan	35.105
197661700.000000	9205	Sawah	668955300.000000	2314	Sawah	89605250.000000	115	Purwodadi	Pasuruan	12.358
517535.100000	9204	Pemukiman	41042.530000	2311	Pemukiman	81348300.000000	112	Pasrepan	Pasuruan	35.105
152033.200000	9204	Pemukiman	668955300.000000	2314	Sawah	72905910.000000	106	Kejayan	Pasuruan	35.105
158532.600000	9204	Pemukiman	668955300.000000	2314	Sawah	99931850.000000	116	Purwosari	Pasuruan	35.105
97383.780000	9204	Pemukiman	376262.800000	2311	Pemukiman	81348300.000000	112	Pasrepan	Pasuruan	35.105
197661700.000000	9205	Sawah	726213.600000	2311	Pemukiman	99931850.000000	116	Purwosari	Pasuruan	12.358
220016.600000	9204	Pemukiman	525962.400000	2311	Pemukiman	99931850.000000	116	Purwosari	Pasuruan	35.105
220016.600000	9204	Pemukiman	668955300.000000	2314	Sawah	99931850.000000	116	Purwosari	Pasuruan	35.105
677328.300000	9204	Pemukiman	713705.900000	2311	Pemukiman	81348300.000000	112	Pasrepan	Pasuruan	35.105
220016.600000	9204	Pemukiman	525962.400000	2311	Pemukiman	99931850.000000	116	Purwosari	Pasuruan	35.105
158532.600000	9204	Pemukiman	165130.300000	2311	Pemukiman	99931850.000000	116	Purwosari	Pasuruan	35.105
4580997.000000	9202	Hutan	668955300.000000	2314	Sawah	99931850.000000	116	Purwosari	Pasuruan	28.740
106507400.000000	9205	Sawah	668955300.000000	2314	Sawah	81348300.000000	112	Pasrepan	Pasuruan	12.358
106507400.000000	9205	Sawah	668955300.000000	2314	Sawah	81348300.000000	112	Pasrepan	Pasuruan	12.358
107305.200000	9204	Pemukiman	668955300.000000	2314	Sawah	81348300.000000	112	Pasrepan	Pasuruan	35.105
197661700.000000	9205	Sawah	13190980.000000	2316	Tegalan	99931850.000000	116	Purwosari	Pasuruan	12.358
97383.780000	9204	Pemukiman	668955300.000000	2314	Sawah	81348300.000000	112	Pasrepan	Pasuruan	35.105
158532.600000	9204	Pemukiman	165130.300000	2311	Pemukiman	99931850.000000	116	Purwosari	Pasuruan	35.105
517535.100000	9204	Pemukiman	134407.000000	2311	Pemukiman	81348300.000000	112	Pasrepan	Pasuruan	35.105
1156482.000000	9204	Pemukiman	668955300.000000	2314	Sawah	99931850.000000	116	Purwosari	Pasuruan	35.105
889652.400000	9204	Pemukiman	668955300.000000	2314	Sawah	99931850.000000	116	Purwosari	Pasuruan	35.105
158532.600000	9204	Pemukiman	668955300.000000	2314	Sawah	99931850.000000	116	Purwosari	Pasuruan	35.105
889652.400000	9204	Pemukiman	1505847.000000	2311	Pemukiman	99931850.000000	116	Purwosari	Pasuruan	35.105
1156482.000000	9204	Pemukiman	668955300.000000	2314	Sawah	99931850.000000	116	Purwosari	Pasuruan	35.105
404459.400000	9204	Pemukiman	713705.900000	2311	Pemukiman	72905910.000000	106	Kejayan	Pasuruan	35.105
517535.100000	9204	Pemukiman	48970.530000	2311	Pemukiman	81348300.000000	112	Pasrepan	Pasuruan	35.105
106507400.000000	9205	Sawah	48970.530000	2311	Pemukiman	81348300.000000	112	Pasrepan	Pasuruan	12.358
72932.130000	9204	Pemukiman	13190980.000000	2316	Tegalan	99931850.000000	116	Purwosari	Pasuruan	35.105
345268.000000	9204	Pemukiman	13190980.000000	2316	Tegalan	115478900.000000	122	Tutur	Pasuruan	35.105
97383.780000	9204	Pemukiman	376262.800000	2311	Pemukiman	81348300.000000	112	Pasrepan	Pasuruan	35.105
197661700.000000	9205	Sawah	13190980.000000	2316	Tegalan	99931850.000000	116	Purwosari	Pasuruan	12.358
677328.300000	9204	Pemukiman	713705.900000	2311	Pemukiman	72905910.000000	106	Kejayan	Pasuruan	35.105
72932.130000	9204	Pemukiman	13190980.000000	2316	Tegalan	89605250.000000	115	Purwodadi	Pasuruan	35.105
4074934.000000	9202	Hutan	24658360.000000	2303	Hutan	50082220.000000	105	Grati	Pasuruan	28.740
1156482.000000	9204	Pemukiman	985685.900000	2311	Pemukiman	99931850.000000	116	Purwosari	Pasuruan	35.105
1156482.000000	9204	Pemukiman	668955300.000000	2314	Sawah	99931850.000000	116	Purwosari	Pasuruan	35.105
197661700.000000	9205	Sawah	13190980.000000	2316	Tegalan	89605250.000000	115	Purwodadi	Pasuruan	12.358
197661700.000000	9205	Sawah	43191.720000	2311	Pemukiman	99931850.000000	116	Purwosari	Pasuruan	12.358
106507400.000000	9205	Sawah	48970.530000	2311	Pemukiman	81348300.000000	112	Pasrepan	Pasuruan	12.358
35841.500000	9204	Pemukiman	668955300.000000	2314	Sawah	99931850.000000	116	Purwosari	Pasuruan	35.105
4580997.000000	9202	Hutan	668955300.000000	2314	Sawah	99931850.000000	116	Purwosari	Pasuruan	28.740



517635.1000000	9204	Pemukiman	668955300.000000	2314	Sawah	81348300.000000	112	Pastrepan	Pasuruan	35.105
93888.0800000	9204	Pemukiman	668955300.000000	2314	Sawah	99931850.000000	116	Purwodadi	Pasuruan	35.105
197661700.000000	9205	Sawah	74828.1600000	2311	Pemukiman	89605250.000000	115	Purwodadi	Pasuruan	12.358
348950.3000000	9204	Pemukiman	668955300.000000	2314	Sawah	99931850.000000	116	Purwosari	Pasuruan	35.105
72932.1300000	9204	Pemukiman	74828.1600000	2311	Pemukiman	89605250.000000	115	Purwodadi	Pasuruan	35.105
842689.6800000	9204	Pemukiman	668955300.000000	2314	Sawah	398155300.000000	123	Witonggan	Pasuruan	35.105
72932.1300000	9204	Pemukiman	13190960.000000	2316	Tegalalan	89605250.000000	115	Purwodadi	Pasuruan	35.105
197661700.0800000	9205	Sawah	74828.1600000	2311	Pemukiman	89605250.000000	116	Purwodadi	Pasuruan	12.358
348950.3000000	9205	Pemukiman	17820.8800000	2311	Pemukiman	99931850.000000	116	Purwosari	Pasuruan	35.105
197661700.0000000	9205	Sawah	17820.8800000	2311	Pemukiman	89605250.000000	116	Purwodadi	Pasuruan	12.358
158632.6000000	9204	Pemukiman	1505647.0000000	2311	Pemukiman	99931850.000000	116	Purwosari	Pasuruan	35.105
438894.0000000	9204	Pemukiman	668955300.000000	2314	Sawah	81348300.000000	112	Pastrepan	Pasuruan	35.105
1156482.0000000	9204	Pemukiman	965665.8000000	2311	Pemukiman	99931850.000000	116	Purwodadi	Pasuruan	35.105
72932.1300000	9204	Pemukiman	17820.8800000	2311	Pemukiman	89605250.000000	115	Purwodadi	Pasuruan	35.105
66980.9400000	9204	Pemukiman	668955300.000000	2314	Sawah	99931850.000000	116	Purwosari	Pasuruan	35.105
348950.3000000	9204	Pemukiman	63698.3800000	2311	Pemukiman	99931850.000000	116	Purwosari	Pasuruan	35.105
842689.6800000	9204	Pemukiman	668955300.000000	2314	Sawah	81348300.000000	112	Pastrepan	Pasuruan	35.105
197661700.0000000	9205	Sawah	115510.4000000	2311	Pemukiman	99931850.000000	116	Purwosari	Pasuruan	35.105
1156482.0000000	9204	Pemukiman	115510.4000000	2311	Pemukiman	89605250.000000	116	Purwodadi	Pasuruan	35.105
247123.8000000	9204	Pemukiman	74828.1600000	2311	Pemukiman	99931850.000000	116	Purwodadi	Pasuruan	35.105
227974.5000000	9204	Pemukiman	191199.7000000	2311	Pemukiman	99931850.000000	116	Purwosari	Pasuruan	28.740
9688292.0000000	9202	Hutan	668955300.000000	2314	Sawah	99931850.000000	116	Purwosari	Pasuruan	35.105
272513.8000000	9204	Hutan	668955300.000000	2314	Sawah	99931850.000000	116	Purwosari	Pasuruan	35.105
2686475.0000000	9202	Hutan	24658360.0000000	2303	Hutan	118913000.000000	109	Lumbang	Pasuruan	28.740
72932.1300000	9204	Pemukiman	13190960.0000000	2316	Tegalalan	99931850.000000	116	Purwosari	Pasuruan	35.105
4044569.4000000	9204	Pemukiman	668955300.0000000	2316	Tegalalan	81348300.000000	112	Pastrepan	Pasuruan	35.105
247123.8000000	9204	Pemukiman	13190960.0000000	2316	Tegalalan	89605250.000000	115	Purwodadi	Pasuruan	35.105
44715.8800000	9204	Pemukiman	668955300.0000000	2314	Sawah	99931850.000000	116	Purwosari	Pasuruan	35.105
28799.6300000	9204	Pemukiman	668955300.0000000	2314	Sawah	99931850.000000	116	Purwosari	Pasuruan	35.105
227924.5000000	9204	Pemukiman	668955300.0000000	2303	Hutan	118913000.000000	109	Lumbang	Pasuruan	28.740
4074934.0000000	9202	Hutan	24658360.0000000	2303	Hutan	118913000.000000	109	Lumbang	Pasuruan	28.740
66980.9400000	9204	Pemukiman	152695.6000000	2311	Pemukiman	99931850.000000	116	Purwosari	Pasuruan	35.105
28799.6300000	9204	Pemukiman	31702.8400000	2311	Pemukiman	89931850.000000	116	Purwosari	Pasuruan	35.105
272513.8000000	9204	Pemukiman	99419.5800000	2311	Pemukiman	99931850.000000	116	Purwosari	Pasuruan	35.105
227924.5000000	9204	Pemukiman	181199.7000000	2311	Pemukiman	89931850.000000	116	Purwosari	Pasuruan	35.105
677328.3000000	9204	Pemukiman	668955300.0000000	2314	Sawah	81348300.000000	112	Pastrepan	Pasuruan	35.105
197661700.0000000	9205	Sawah	13190960.0000000	2316	Tegalalan	99931850.000000	116	Purwosari	Pasuruan	12.358
877328.3000000	9204	Pemukiman	668955300.0000000	2314	Sawah	81348300.000000	112	Pastrepan	Pasuruan	35.105
888652.4000000	9204	Pemukiman	668955300.0000000	2314	Sawah	99931850.000000	116	Purwosari	Pasuruan	35.105
74823.5800000	9204	Pemukiman	152695.6000000	2311	Pemukiman	99931850.000000	116	Purwosari	Pasuruan	35.105
9986292.0000000	9202	Hutan	668955300.0000000	2314	Sawah	99931850.000000	116	Purwosari	Pasuruan	28.740
888652.4000000	9204	Pemukiman	635598.3800000	2311	Pemukiman	99931850.000000	116	Purwosari	Pasuruan	35.105
9988292.0000000	9202	Hutan	6409301.0000000	2316	Tegalalan	99931850.000000	116	Purwosari	Pasuruan	35.105
888652.4000000	9204	Pemukiman	668955300.0000000	2314	Sawah	99931850.000000	116	Purwosari	Pasuruan	28.740
74823.5800000	9204	Pemukiman	668955300.0000000	2314	Sawah	99931850.000000	116	Purwosari	Pasuruan	35.105
48236.8800000	9204	Pemukiman	668955300.0000000	2314	Sawah	99931850.000000	116	Purwosari	Pasuruan	35.105
77857.2800000	9204	Pemukiman	668955300.0000000	2314	Sawah	81348300.000000	112	Pastrepan	Pasuruan	35.105
494221.3000000	9204	Pemukiman	99419.5800000	2311	Pemukiman	99931850.000000	116	Purwosari	Pasuruan	35.105
494221.3000000	9204	Pemukiman	668955300.0000000	2314	Sawah	81348300.000000	112	Pastrepan	Pasuruan	35.105
677328.3000000	9204	Pemukiman	19937.6600000	2304	Industri	81348300.000000	112	Pastrepan	Pasuruan	35.105
487336.8800000	9204	Pemukiman	668955300.0000000	2314	Sawah	89605250.000000	115	Purwodadi	Pasuruan	35.105
888652.4000000	9204	Pemukiman	16683.3400000	2311	Pemukiman	99931850.000000	116	Purwosari	Pasuruan	35.105
9986292.0000000	9202	Hutan	417648.9000000	2305	Kebun	99931850.000000	116	Purwosari	Pasuruan	28.740



76365.220000	9204	Pemukiman	668955300.000000	2314	Sawah	81348300.000000	112	Pasrepan	Pasuruan	35.105
227924.500000	9204	Pemukiman	668955300.000000	2314	Sawah	89605250.000000	115	Purwodadi	Pasuruan	35.105
197861700.000000	9205	Sawah	158914.500000	2311	Pemukiman	99931850.000000	116	Purwosari	Pasuruan	12.358
247123.800000	9204	Pemukiman	13190960.000000	2316	Tegalan	115478900.000000	122	Tutur	Pasuruan	35.105
41448.970000	9204	Pemukiman	668955300.000000	2314	Sawah	81348300.000000	112	Pasrepan	Pasuruan	35.105
197861700.000000	9205	Sawah	668955300.000000	2314	Sawah	89605250.000000	115	Purwodadi	Pasuruan	12.358
197861700.000000	9205	Sawah	158914.500000	2311	Pemukiman	8805250.000000	112	Purwodadi	Pasuruan	12.358
48236.860000	9204	Pemukiman	668955300.000000	2314	Sawah	89605250.000000	115	Pasrepan	Pasuruan	35.105
53421.500000	9204	Pemukiman	158914.500000	2311	Pemukiman	8805250.000000	115	Purwodadi	Pasuruan	35.105
494221.300000	9204	Pemukiman	668955300.000000	2314	Sawah	99931850.000000	116	Purwosari	Pasuruan	35.105
197861700.000000	9205	Sawah	45168.030000	2311	Pemukiman	89605250.000000	115	Purwodadi	Pasuruan	12.358
197861700.000000	9205	Sawah	668955300.000000	2314	Sawah	89605250.000000	115	Purwodadi	Pasuruan	12.358
197861700.000000	9205	Sawah	668955300.000000	2314	Sawah	118913000.000000	109	Lumbang	Pasuruan	12.358
106507400.000000	9205	Sawah	668955300.000000	2314	Sawah	89605250.000000	115	Purwodadi	Pasuruan	12.358
1156482.000000	9204	Pemukiman	668955300.000000	2314	Sawah	89605250.000000	115	Purwodadi	Pasuruan	35.105
197861700.000000	9205	Sawah	158914.500000	2311	Pemukiman	99931850.000000	116	Purwosari	Pasuruan	35.105
133183.500000	9204	Pemukiman	13190960.000000	2316	Tegalan	89605250.000000	115	Purwodadi	Pasuruan	35.105
227924.500000	9204	Pemukiman	668955300.000000	2314	Sawah	89605250.000000	115	Purwodadi	Pasuruan	35.105
494221.300000	9204	Pemukiman	668955300.000000	2314	Sawah	81348300.000000	112	Pasrepan	Pasuruan	35.105
55345.630000	9204	Pemukiman	668955300.000000	2314	Sawah	81348300.000000	112	Pasrepan	Pasuruan	35.105
77957.280000	9204	Pemukiman	5112.406000	2311	Pemukiman	81348300.000000	112	Pasrepan	Pasuruan	35.105
218240.600000	9204	Pemukiman	668955300.000000	2314	Sawah	81348300.000000	112	Pasrepan	Pasuruan	35.105
126241.500000	9204	Pemukiman	2108586.000000	2316	Tegalan	81348300.000000	112	Pasrepan	Pasuruan	35.105
68259.060000	9204	Pemukiman	668955300.000000	2314	Sawah	99931850.000000	116	Purwosari	Pasuruan	35.105
1156482.000000	9204	Pemukiman	26889.720000	2311	Pemukiman	99931850.000000	116	Purwosari	Pasuruan	35.105
1156482.000000	9204	Pemukiman	668955300.000000	2314	Sawah	99931850.000000	116	Purwosari	Pasuruan	35.105
1156482.000000	9204	Pemukiman	668955300.000000	2314	Sawah	99931850.000000	116	Purwosari	Pasuruan	35.105
43217.560000	9204	Pemukiman	14444780.000000	2303	Hutan	89605250.000000	115	Purwodadi	Pasuruan	35.105
133183.500000	9204	Pemukiman	208966.100000	2311	Pemukiman	81348300.000000	112	Pasrepan	Pasuruan	35.105
218240.600000	9204	Pemukiman	668955300.000000	2314	Sawah	99931850.000000	116	Purwosari	Pasuruan	35.105
1156482.000000	9204	Pemukiman	668955300.000000	2314	Sawah	118913000.000000	109	Lumbang	Pasuruan	35.105
120712.300000	9204	Pemukiman	39493.090000	2311	Pemukiman	89605250.000000	115	Purwodadi	Pasuruan	35.105
1156482.000000	9204	Pemukiman	668955300.000000	2314	Sawah	89605250.000000	115	Purwodadi	Pasuruan	35.105
1156482.000000	9204	Pemukiman	668955300.000000	2314	Sawah	89605250.000000	115	Purwodadi	Pasuruan	35.105
1156482.000000	9204	Pemukiman	26889.720000	2311	Pemukiman	89605250.000000	115	Purwodadi	Pasuruan	35.105
1156482.000000	9204	Pemukiman	668955300.000000	2314	Sawah	89605250.000000	115	Purwodadi	Pasuruan	35.105
272513.800000	9204	Pemukiman	212744.900000	2311	Pemukiman	99931850.000000	116	Purwosari	Pasuruan	35.105
899652.400000	9204	Pemukiman	13190960.000000	2316	Tegalan	89605250.000000	115	Purwodadi	Pasuruan	35.105
133183.500000	9204	Pemukiman	2108586.000000	2316	Tegalan	81348300.000000	112	Pasrepan	Pasuruan	35.105
294863.100000	9204	Pemukiman	417648.900000	2305	Kebun	99931850.000000	116	Purwosari	Pasuruan	28.740
9969292.000000	9202	Hutan	212744.900000	2311	Pemukiman	89605250.000000	115	Purwodadi	Pasuruan	35.105
899652.400000	9204	Pemukiman	668955300.000000	2314	Sawah	81348300.000000	112	Pasrepan	Pasuruan	35.105
128241.500000	9204	Pemukiman	668955300.000000	2314	Sawah	81348300.000000	112	Pasrepan	Pasuruan	35.105
39347.090000	9204	Pemukiman	668955300.000000	2314	Sawah	89605250.000000	115	Purwodadi	Pasuruan	35.105
272513.800000	9204	Pemukiman	1505647.000000	2311	Pemukiman	89605250.000000	115	Purwodadi	Pasuruan	35.105
677328.300000	9204	Pemukiman	45627.340000	2314	Sawah	89605250.000000	115	Purwodadi	Pasuruan	35.105
889652.400000	9204	Pemukiman	668955300.000000	2311	Pemukiman	89605250.000000	115	Purwodadi	Pasuruan	35.105
9969292.000000	9202	Hutan	121854.300000	2311	Sawah	89605250.000000	115	Purwodadi	Pasuruan	35.105
272513.800000	9204	Pemukiman	668955300.000000	2314	Sawah	99931850.000000	116	Purwosari	Pasuruan	28.740
294863.100000	9204	Pemukiman	2108586.000000	2316	Tegalan	89605250.000000	115	Purwodadi	Pasuruan	35.105
294863.100000	9204	Pemukiman	668955300.000000	2314	Sawah	81348300.000000	112	Pasrepan	Pasuruan	35.105
197861700.000000	9205	Sawah	14444780.000000	2303	Hutan	99931850.000000	116	Purwosari	Pasuruan	12.358
53030.130000	9204	Pemukiman	17322.810000	2311	Pemukiman	81348300.000000	112	Pasrepan	Pasuruan	35.105



133183.500000	9204	Pemukiman	13190960.000000	2316	Tegalan	99931850.000000	116	Purwosari	Pasuruan	35.105
53030.130000	9204	Pemukiman	668955300.000000	2314	Sawah	81348300.000000	112	Pasrepan	Pasuruan	35.105
677328.300000	9204	Pemukiman	45627.340000	2311	Pemukiman	81348300.000000	112	Pasrepan	Pasuruan	35.105
157070.400000	9204	Pemukiman	158914.500000	2311	Pemukiman	99931850.000000	116	Purwosari	Pasuruan	35.105
201596.300000	9204	Pemukiman	668955300.000000	2314	Sawah	99931850.000000	116	Purwosari	Pasuruan	35.105
157070.400000	9204	Pemukiman	668955300.000000	2314	Sawah	99931850.000000	116	Purwosari	Pasuruan	35.105
291032.400000	9204	Pemukiman	14444780.000000	2303	Hutan	89605250.000000	115	Purwodadi	Pasuruan	35.105
53561.500000	9204	Pemukiman	668955300.000000	2314	Sawah	81348300.000000	112	Pasrepan	Pasuruan	35.105
218240.600000	9204	Pemukiman	668955300.000000	2314	Sawah	115478900.000000	122	Tutur	Pasuruan	35.105
91094.840000	9204	Pemukiman	668955300.000000	2314	Sawah	81348300.000000	112	Pasrepan	Pasuruan	35.105
133183.500000	9204	Pemukiman	14444780.000000	2303	Hutan	99931850.000000	116	Purwosari	Pasuruan	35.105
889652.400000	9204	Pemukiman	6409301.000000	2316	Tegalan	99931850.000000	116	Purwosari	Pasuruan	35.105
44848.880000	9204	Pemukiman	668955300.000000	2314	Sawah	118913000.000000	109	Lumbang	Pasuruan	35.105
291032.400000	9204	Pemukiman	14444780.000000	2303	Hutan	115478900.000000	122	Tutur	Pasuruan	35.105
201596.300000	9204	Pemukiman	668955300.000000	2314	Sawah	89605250.000000	115	Purwodadi	Pasuruan	35.105
85282.630000	9204	Pemukiman	13190960.000000	2316	Tegalan	115478900.000000	122	Tutur	Pasuruan	35.105
201596.300000	9204	Pemukiman	668955300.000000	2314	Sawah	99931850.000000	116	Purwosari	Pasuruan	35.105
333011.800000	9204	Pemukiman	308052.800000	2311	Pemukiman	118913000.000000	109	Lumbang	Pasuruan	35.105
494221.300000	9204	Pemukiman	27501.380000	2311	Pemukiman	89605250.000000	115	Purwodadi	Pasuruan	35.105
30522.500000	9204	Pemukiman	14444780.000000	2303	Hutan	99931850.000000	116	Purwosari	Pasuruan	35.105
120712.300000	9204	Pemukiman	49843.690000	2311	Pemukiman	118913000.000000	109	Lumbang	Pasuruan	35.105
291032.400000	9204	Pemukiman	13190960.000000	2316	Tegalan	115478900.000000	122	Tutur	Pasuruan	35.105
121183.100000	9204	Pemukiman	6409301.000000	2316	Tegalan	89605250.000000	115	Purwodadi	Pasuruan	35.105
78495.160000	9204	Pemukiman	668955300.000000	2314	Sawah	118913000.000000	109	Lumbang	Pasuruan	35.105
174156.100000	9204	Pemukiman	668955300.000000	2314	Sawah	99931850.000000	116	Purwosari	Pasuruan	35.105
494221.300000	9204	Pemukiman	49512.280000	2311	Pemukiman	89605250.000000	115	Purwodadi	Pasuruan	35.105
103851.500000	9204	Pemukiman	668955300.000000	2314	Sawah	89605250.000000	115	Purwodadi	Pasuruan	35.105
1047784.000000	9204	Pemukiman	24658360.000000	2303	Hutan	118913000.000000	109	Lumbang	Pasuruan	35.105
1047784.000000	9204	Pemukiman	668955300.000000	2314	Sawah	118913000.000000	109	Lumbang	Pasuruan	35.105
121183.100000	9204	Pemukiman	212744.900000	2311	Pemukiman	89605250.000000	115	Purwodadi	Pasuruan	35.105
251749.000000	9204	Pemukiman	668955300.000000	2314	Sawah	89605250.000000	115	Purwodadi	Pasuruan	35.105
87091.630000	9204	Pemukiman	668955300.000000	2314	Sawah	89605250.000000	115	Purwodadi	Pasuruan	35.105
291032.400000	9204	Pemukiman	14444780.000000	2303	Hutan	115478900.000000	122	Tutur	Pasuruan	35.105
97114.380000	9204	Pemukiman	668955300.000000	2314	Sawah	118913000.000000	109	Lumbang	Pasuruan	35.105
103851.500000	9204	Pemukiman	668955300.000000	2314	Sawah	89605250.000000	115	Purwodadi	Pasuruan	35.105
68999.780000	9204	Pemukiman	668955300.000000	2314	Sawah	118913000.000000	109	Lumbang	Pasuruan	35.105
68999.780000	9204	Pemukiman	49843.690000	2311	Pemukiman	118913000.000000	109	Lumbang	Pasuruan	35.105
56895.880000	9204	Pemukiman	6409301.000000	2316	Tegalan	89605250.000000	115	Purwodadi	Pasuruan	35.105
87091.630000	9204	Pemukiman	37597.780000	2311	Pemukiman	89605250.000000	115	Purwodadi	Pasuruan	35.105
103851.500000	9204	Pemukiman	142499.100000	2311	Pemukiman	89605250.000000	115	Purwodadi	Pasuruan	35.105
40733.380000	9204	Pemukiman	14444780.000000	2303	Hutan	99931850.000000	116	Purwosari	Pasuruan	35.105
78495.160000	9204	Pemukiman	5517.750000	2311	Pemukiman	118913000.000000	109	Lumbang	Pasuruan	35.105
997671.100000	9204	Pemukiman	668955300.000000	2314	Sawah	89605250.000000	115	Purwodadi	Pasuruan	35.105
9968292.000000	9202	Hutan	668955300.000000	2314	Sawah	99931850.000000	116	Purwosari	Pasuruan	28.740
9968292.000000	9202	Hutan	76945100.000000	2303	Hutan	99931850.000000	116	Purwosari	Pasuruan	28.740
70042.280000	9204	Pemukiman	668955300.000000	2314	Sawah	81348300.000000	112	Pasrepan	Pasuruan	35.105
68999.780000	9204	Pemukiman	14981.190000	2311	Pemukiman	118913000.000000	109	Lumbang	Pasuruan	35.105
97114.380000	9204	Pemukiman	24658360.000000	2303	Hutan	118913000.000000	109	Lumbang	Pasuruan	35.105
48085.560000	9204	Pemukiman	668955300.000000	2314	Sawah	81348300.000000	112	Pasrepan	Pasuruan	35.105
333011.800000	9204	Pemukiman	668955300.000000	2314	Sawah	118913000.000000	109	Lumbang	Pasuruan	35.105
1047784.000000	9204	Pemukiman	668955300.000000	2314	Sawah	118913000.000000	109	Lumbang	Pasuruan	35.105
997671.100000	9204	Pemukiman	351641.000000	2311	Pemukiman	89605250.000000	115	Purwodadi	Pasuruan	35.105
997671.100000	9204	Pemukiman	668955300.000000	2314	Sawah	89605250.000000	115	Purwodadi	Pasuruan	35.105
60900.690000	9204	Pemukiman	668955300.000000	2314	Sawah	81348300.000000	112	Pasrepan	Pasuruan	35.105

52425.630000	9204	Pemukiman	668955300.000000	2314	Sawah	81348300.000000	112	Pasrepan	Pasuruan	35.105
103851.500000	9204	Pemukiman	668955300.000000	2314	Sawah	99931850.000000	116	Purwosari	Pasuruan	35.105
103851.500000	9204	Pemukiman	142499.100000	2311	Pemukiman	99931850.000000	116	Purwosari	Pasuruan	35.105
40497.470000	9204	Pemukiman	668955300.000000	2314	Sawah	81348300.000000	112	Pasrepan	Pasuruan	35.105
55161.750000	9204	Pemukiman	668955300.000000	2314	Sawah	81348300.000000	112	Pasrepan	Pasuruan	35.105
72071.160000	9204	Pemukiman	668955300.000000	2314	Sawah	118913000.000000	109	Lumbang	Pasuruan	35.105
551934.600000	9204	Pemukiman	668955300.000000	2314	Sawah	81348300.000000	112	Pasrepan	Pasuruan	35.105
39003.860000	9204	Pemukiman	668955300.000000	2314	Sawah	115478900.000000	122	Tutur	Pasuruan	35.105
189787.100000	9204	Pemukiman	668955300.000000	2314	Sawah	89605250.000000	115	Purwodadi	Pasuruan	35.105
103851.500000	9204	Pemukiman	142499.100000	2311	Pemukiman	89605250.000000	115	Purwodadi	Pasuruan	35.105
46319.530000	9204	Pemukiman	6409301.000000	2316	Tegalalan	89605250.000000	115	Purwodadi	Pasuruan	35.105
89879.660000	9204	Pemukiman	668955300.000000	2314	Sawah	118913000.000000	109	Lumbang	Pasuruan	35.105
96418.780000	9204	Pemukiman	668955300.000000	2314	Sawah	118913000.000000	109	Lumbang	Pasuruan	35.105
89879.660000	9204	Pemukiman	24658360.000000	2303	Hutan	118913000.000000	109	Lumbang	Pasuruan	35.105
105380.400000	9204	Pemukiman	13190960.000000	2316	Tegalalan	115478900.000000	122	Tutur	Pasuruan	35.105
68583.590000	9204	Pemukiman	668955300.000000	2314	Sawah	81348300.000000	112	Pasrepan	Pasuruan	35.105
9968292.000000	9202	Hutan	668955300.000000	2314	Sawah	99931850.000000	116	Purwosari	Pasuruan	28.740
333011.800000	9204	Pemukiman	34124.840000	2311	Pemukiman	81348300.000000	112	Pasrepan	Pasuruan	35.105
28084.340000	9204	Pemukiman	668955300.000000	2314	Sawah	81348300.000000	112	Lumbang	Pasuruan	35.105
57043.560000	9204	Pemukiman	668955300.000000	2314	Sawah	99931850.000000	116	Pasrepan	Pasuruan	35.105
1047784.000000	9204	Pemukiman	668955300.000000	2314	Sawah	118913000.000000	109	Lumbang	Pasuruan	35.105
217841.500000	9204	Pemukiman	668955300.000000	2314	Sawah	89605250.000000	115	Purwodadi	Pasuruan	35.105
321885.400000	9204	Pemukiman	24658360.000000	2303	Hutan	89605250.000000	115	Purwodadi	Pasuruan	35.105
217841.500000	9204	Pemukiman	52734.940000	2311	Pemukiman	89605250.000000	115	Purwodadi	Pasuruan	35.105
32870.130000	9204	Pemukiman	668955300.000000	2314	Sawah	118913000.000000	109	Lumbang	Pasuruan	35.105
61946.720000	9204	Pemukiman	6409301.000000	2316	Tegalalan	89605250.000000	115	Purwodadi	Pasuruan	35.105
109685.900000	9204	Pemukiman	668955300.000000	2314	Sawah	89605250.000000	115	Purwodadi	Pasuruan	35.105
109685.900000	9204	Pemukiman	6409301.000000	2316	Tegalalan	89605250.000000	115	Purwodadi	Pasuruan	35.105
217841.500000	9204	Pemukiman	668955300.000000	2314	Sawah	89605250.000000	115	Purwodadi	Pasuruan	35.105
46796.530000	9204	Pemukiman	668955300.000000	2314	Sawah	81348300.000000	112	Pasrepan	Pasuruan	35.105
55161.750000	9204	Pemukiman	130109800.000000	2303	Hutan	81348300.000000	112	Pasrepan	Pasuruan	35.105
39321.860000	9204	Pemukiman	668955300.000000	2314	Sawah	89605250.000000	115	Purwodadi	Pasuruan	35.105
109685.900000	9204	Pemukiman	149393.900000	2311	Pemukiman	81348300.000000	112	Pasrepan	Pasuruan	35.105
65124.060000	9204	Pemukiman	668955300.000000	2314	Sawah	89605250.000000	115	Purwodadi	Pasuruan	35.105
217841.500000	9204	Pemukiman	15679.060000	2311	Pemukiman	89605250.000000	115	Purwodadi	Pasuruan	35.105
68079.360000	9204	Pemukiman	668955300.000000	2314	Sawah	89605250.000000	115	Purwodadi	Pasuruan	35.105
217841.500000	9204	Pemukiman	668955300.000000	2314	Sawah	89605250.000000	115	Purwodadi	Pasuruan	35.105
38866.220000	9204	Pemukiman	668955300.000000	2314	Sawah	99931850.000000	116	Purwosari	Pasuruan	35.105
20838.220000	9204	Pemukiman	668955300.000000	2314	Sawah	81348300.000000	112	Pasrepan	Pasuruan	35.105
57338.910000	9204	Pemukiman	668955300.000000	2314	Sawah	81348300.000000	112	Pasrepan	Pasuruan	35.105
185893.400000	9204	Pemukiman	90974.970000	2311	Pemukiman	99931850.000000	116	Purwosari	Pasuruan	35.105
17372.880000	9204	Pemukiman	24658360.000000	2303	Hutan	118913000.000000	109	Lumbang	Pasuruan	35.105
30308.880000	9204	Pemukiman	24658360.000000	2303	Hutan	118913000.000000	109	Lumbang	Pasuruan	35.105
9668292.000000	9202	Hutan	90974.970000	2311	Pemukiman	99931850.000000	116	Purwosari	Pasuruan	28.740
9668292.000000	9202	Hutan	100081.200000	2311	Pemukiman	99931850.000000	116	Purwosari	Pasuruan	28.740
37078.410000	9204	Pemukiman	668955300.000000	2314	Sawah	81348300.000000	112	Pasrepan	Pasuruan	35.105
217841.500000	9204	Pemukiman	668955300.000000	2314	Sawah	89605250.000000	115	Purwodadi	Pasuruan	35.105
1047784.000000	9204	Pemukiman	668955300.000000	2314	Sawah	118913000.000000	109	Lumbang	Pasuruan	35.105
100160.200000	9204	Pemukiman	668955300.000000	2314	Sawah	81348300.000000	112	Pasrepan	Pasuruan	35.105
265339.030000	9204	Pemukiman	668955300.000000	2314	Sawah	89605250.000000	115	Purwodadi	Pasuruan	35.105
217841.500000	9204	Pemukiman	29537.280000	2311	Pemukiman	89605250.000000	115	Purwodadi	Pasuruan	35.105
268324.300000	9204	Pemukiman	100081.200000	2311	Pemukiman	99931850.000000	116	Purwosari	Pasuruan	35.105
130499.000000	9204	Pemukiman	668955300.000000	2314	Sawah	81348300.000000	112	Pasrepan	Pasuruan	35.105
98002.220000	9204	Pemukiman	668955300.000000	2314	Sawah	115478900.000000	122	Tutur	Pasuruan	35.105

9968292.000000	9202	Hutan	157611.600000	2311	Pemukiman	99931850.000000	116	Purwosari	Pasuruan	28.740
288324.300000	9204	Pemukiman	688955300.000000	2314	Sawah	99931850.000000	116	Purwosari	Pasuruan	35.105
3425100.000000	9202	Hutan	688955300.000000	2314	Sawah	99931850.000000	116	Purwosari	Pasuruan	28.740
27302.380000	9204	Pemukiman	688955300.000000	2314	Sawah	81348300.000000	112	Pasrepan	Pasuruan	35.105
130499.000000	9204	Pemukiman	131912.400000	2311	Pemukiman	81348300.000000	112	Pasrepan	Pasuruan	35.105
477890.100000	9204	Pemukiman	688955300.000000	2314	Sawah	115478900.000000	122	Tutur	Pasuruan	35.105
134713.200000	9204	Pemukiman	688955300.000000	2314	Sawah	81348300.000000	112	Pasrepan	Pasuruan	35.105
268324.300000	9204	Pemukiman	100081.200000	2311	Pemukiman	99931850.000000	116	Purwosari	Pasuruan	35.105
217841.500000	9204	Pemukiman	83470.590000	2311	Pemukiman	89605250.000000	115	Purwodadi	Pasuruan	35.105
185993.400000	9204	Pemukiman	688955300.000000	2314	Sawah	99931850.000000	116	Purwosari	Pasuruan	35.105
58616.720000	9204	Pemukiman	688955300.000000	2314	Sawah	118913000.000000	109	Lumbang	Pasuruan	35.105
71492.060000	9204	Pemukiman	688955300.000000	2314	Sawah	81348300.000000	112	Pasrepan	Pasuruan	35.105
477890.100000	9204	Pemukiman	623842.100000	2305	Kebun	115478900.000000	122	Tutur	Pasuruan	35.105
9968292.000000	9202	Hutan	688955300.000000	2314	Sawah	99931850.000000	116	Purwosari	Pasuruan	28.740
195889.500000	9204	Pemukiman	688955300.000000	2314	Sawah	115478900.000000	122	Tutur	Pasuruan	35.105
1047784.000000	9204	Pemukiman	45330.190000	2311	Pemukiman	118913000.000000	109	Lumbang	Pasuruan	35.105
268324.300000	9204	Pemukiman	157611.600000	2311	Pemukiman	99931850.000000	116	Purwosari	Pasuruan	35.105
185993.400000	9204	Pemukiman	100624.200000	2311	Pemukiman	99931850.000000	116	Purwosari	Pasuruan	35.105
1522417.000000	9205	Sawah	688955300.000000	2314	Sawah	89605250.000000	115	Purwodadi	Pasuruan	12.358
1522417.000000	9205	Sawah	149393.900000	2311	Pemukiman	89605250.000000	115	Purwodadi	Pasuruan	12.358
241526.600000	9204	Pemukiman	13190960.000000	2316	Tegal	115478900.000000	122	Tutur	Pasuruan	35.105
11331.940000	9204	Pemukiman	24658360.000000	2303	Hutan	118913000.000000	109	Lumbang	Pasuruan	35.105
23500.660000	9204	Pemukiman	688955300.000000	2314	Sawah	89605250.000000	115	Purwodadi	Pasuruan	35.105
321885.400000	9204	Pemukiman	688955300.000000	2314	Sawah	118913000.000000	109	Lumbang	Pasuruan	35.105
84092.310000	9204	Pemukiman	688955300.000000	2314	Sawah	81348300.000000	112	Pasrepan	Pasuruan	35.105
111607.800000	9204	Pemukiman	68749.580000	2311	Pemukiman	118913000.000000	109	Lumbang	Pasuruan	35.105
268324.300000	9204	Pemukiman	814748.100000	2303	Hutan	99931850.000000	116	Purwosari	Pasuruan	35.105
213089.200000	9204	Pemukiman	688955300.000000	2314	Sawah	89605250.000000	115	Purwodadi	Pasuruan	35.105
136043.300000	9204	Pemukiman	688955300.000000	2314	Sawah	81348300.000000	112	Pasrepan	Pasuruan	35.105
2686475.000000	9202	Hutan	688955300.000000	2314	Sawah	118913000.000000	109	Lumbang	Pasuruan	28.740
9968292.000000	9202	Hutan	814748.100000	2303	Hutan	99931850.000000	116	Purwosari	Pasuruan	28.740
477890.100000	9204	Pemukiman	688955300.000000	2314	Sawah	115478900.000000	122	Tutur	Pasuruan	35.105
1522417.000000	9205	Sawah	688955300.000000	2314	Sawah	89605250.000000	115	Purwodadi	Pasuruan	12.358
195889.500000	9204	Pemukiman	688955300.000000	2314	Sawah	81348300.000000	112	Pasrepan	Pasuruan	35.105
111607.800000	9204	Pemukiman	688955300.000000	2314	Sawah	118913000.000000	109	Lumbang	Pasuruan	35.105
3425100.000000	9202	Hutan	688955300.000000	2314	Sawah	89605250.000000	115	Purwodadi	Pasuruan	28.740
100180.200000	9204	Pemukiman	47681.470000	2311	Pemukiman	81348300.000000	112	Pasrepan	Pasuruan	35.105
71492.060000	9204	Pemukiman	130109800.000000	2303	Hutan	81348300.000000	112	Pasrepan	Pasuruan	35.105
185993.400000	9204	Pemukiman	688955300.000000	2314	Sawah	89605250.000000	115	Purwodadi	Pasuruan	35.105
997671.100000	9204	Pemukiman	88316.970000	2316	Tegal	89605250.000000	115	Purwodadi	Pasuruan	35.105
104607.400000	9204	Pemukiman	13190960.000000	2316	Tegal	115478900.000000	122	Tutur	Pasuruan	35.105
9968292.000000	9202	Hutan	688955300.000000	2314	Sawah	99931850.000000	116	Purwosari	Pasuruan	28.740
9968292.000000	9202	Hutan	814748.100000	2303	Hutan	99931850.000000	116	Purwosari	Pasuruan	28.740
997671.100000	9204	Pemukiman	698030.300000	2311	Pemukiman	89605250.000000	115	Purwodadi	Pasuruan	35.105
30330.250000	9204	Pemukiman	688955300.000000	2314	Sawah	89605250.000000	115	Purwodadi	Pasuruan	35.105
68205.380000	9204	Pemukiman	14444780.000000	2303	Hutan	115478900.000000	122	Tutur	Pasuruan	35.105
68205.380000	9204	Pemukiman	14444780.000000	2303	Hutan	89605250.000000	115	Purwodadi	Pasuruan	35.105
268324.300000	9204	Pemukiman	688955300.000000	2314	Sawah	99931850.000000	116	Purwosari	Pasuruan	35.105
213089.200000	9204	Pemukiman	6409301.000000	2316	Tegal	89605250.000000	115	Purwodadi	Pasuruan	35.105
1522417.000000	9205	Sawah	688955300.000000	2314	Sawah	89605250.000000	115	Purwodadi	Pasuruan	12.358
166432.800000	9204	Pemukiman	138313.300000	2311	Pemukiman	118913000.000000	109	Lumbang	Pasuruan	35.105
241526.600000	9204	Pemukiman	623842.100000	2305	Kebun	115478900.000000	122	Tutur	Pasuruan	35.105
30330.250000	9204	Pemukiman	136147.700000	2311	Pemukiman	89605250.000000	115	Purwodadi	Pasuruan	35.105
185993.400000	9204	Pemukiman	688955300.000000	2314	Sawah	89605250.000000	115	Purwodadi	Pasuruan	35.105

DATA ATRIBUT PERUBAHAN PENGGUNAAN LAHAN BESAR

AREA_02	ID_02	LAHAN_02	AREA_03	ID_03	LAHAN_03	AREA_KEC	ID_KEC	NAMA_KEC	NAMA_KAB	PRBHN (%)
2137264.000000	9209	Tegalan	688955300.000000	2314	Sawah	68962840.000000	103	Gempol	Pasuruan	81.804
2137264.000000	9209	Tegalan	247681.000000	2311	Pemukiman	68962840.000000	103	Gempol	Pasuruan	81.804
2137264.000000	9209	Tegalan	688955300.000000	2314	Sawah	68962840.000000	103	Gempol	Pasuruan	81.804
14422100.000000	9209	Tegalan	688955300.000000	2314	Sawah	68962840.000000	103	Gempol	Pasuruan	81.804
714761.900000	9208	Tanah kosong	688955300.000000	2314	Sawah	68962840.000000	103	Gempol	Pasuruan	100.000
714761.900000	9208	Tanah kosong	701249.000000	2311	Pemukiman	68962840.000000	103	Gempol	Pasuruan	100.000
714761.900000	9208	Tanah kosong	688955300.000000	2314	Sawah	68962840.000000	103	Gempol	Pasuruan	100.000
1187369.000000	9203	Kebun	688955300.000000	2314	Sawah	68962840.000000	103	Gempol	Pasuruan	109.237
14422100.000000	9209	Tegalan	417101.500000	2311	Pemukiman	68962840.000000	103	Gempol	Pasuruan	81.804
1187369.000000	9203	Kebun	2739338.000000	2311	Pemukiman	68962840.000000	103	Gempol	Pasuruan	109.237
2137264.000000	9209	Tegalan	701249.000000	2311	Pemukiman	68962840.000000	103	Gempol	Pasuruan	81.804
1187369.000000	9203	Kebun	688955300.000000	2314	Sawah	68962840.000000	103	Gempol	Pasuruan	109.237
1187369.000000	9203	Kebun	688955300.000000	2314	Sawah	68962840.000000	103	Gempol	Pasuruan	109.237
1187369.000000	9203	Kebun	701249.000000	2311	Pemukiman	68962840.000000	103	Gempol	Pasuruan	109.237
714761.900000	9208	Tanah kosong	688955300.000000	2314	Sawah	68962840.000000	103	Gempol	Pasuruan	100.000
2253930.000000	9203	Kebun	688955300.000000	2314	Sawah	68962840.000000	103	Gempol	Pasuruan	109.237
2137264.000000	9209	Tegalan	1118516.000000	2311	Pemukiman	68962840.000000	103	Gempol	Pasuruan	81.804
14422100.000000	9209	Tegalan	5289181.000000	2305	Kebun	68962840.000000	103	Gempol	Pasuruan	81.804
2137264.000000	9209	Tegalan	688955300.000000	2314	Sawah	68962840.000000	103	Gempol	Pasuruan	81.804
2253930.000000	9203	Kebun	2739338.000000	2311	Pemukiman	68962840.000000	103	Gempol	Pasuruan	109.237
775.312500	9203	Kebun	300219.200000	2311	Pemukiman	40800390.000000	102	Beji	Pasuruan	109.237
1187369.000000	9203	Kebun	2739338.000000	2311	Pemukiman	68962840.000000	103	Gempol	Pasuruan	109.237
2137264.000000	9209	Tegalan	688955300.000000	2314	Sawah	68962840.000000	103	Gempol	Pasuruan	81.804
2253930.000000	9203	Kebun	2235261.000000	2316	Tegalan	68962840.000000	103	Gempol	Pasuruan	109.237
14422100.000000	9209	Tegalan	184579.700000	2306	Lapangan temb	68962840.000000	103	Gempol	Pasuruan	81.804
1187369.000000	9203	Kebun	688955300.000000	2314	Sawah	68962840.000000	103	Gempol	Pasuruan	109.237
2137264.000000	9209	Tegalan	688955300.000000	2314	Sawah	68962840.000000	103	Gempol	Pasuruan	81.804
14422100.000000	9209	Tegalan	2235261.000000	2316	Tegalan	68962840.000000	103	Gempol	Pasuruan	81.804
14422100.000000	9209	Tegalan	208892.200000	2316	Tegalan	68962840.000000	103	Gempol	Pasuruan	81.804
2137264.000000	9209	Tegalan	1118516.000000	2311	Pemukiman	68962840.000000	103	Gempol	Pasuruan	81.804
501041.300000	9203	Kebun	688955300.000000	2314	Sawah	68962840.000000	103	Gempol	Pasuruan	109.237
2137264.000000	9209	Tegalan	178361.500000	2304	Industri	68962840.000000	103	Gempol	Pasuruan	81.804
1187369.000000	9203	Kebun	24371.750000	2304	Industri	68962840.000000	103	Gempol	Pasuruan	109.237
2137264.000000	9209	Tegalan	688955300.000000	2314	Sawah	68962840.000000	103	Gempol	Pasuruan	81.804
501041.300000	9203	Kebun	178361.500000	2304	Industri	68962840.000000	103	Gempol	Pasuruan	109.237
501041.300000	9203	Kebun	1118516.000000	2311	Pemukiman	68962840.000000	103	Gempol	Pasuruan	109.237
501041.300000	9203	Kebun	688955300.000000	2314	Sawah	68962840.000000	103	Gempol	Pasuruan	109.237
501041.300000	9203	Kebun	1118516.000000	2311	Pemukiman	68962840.000000	103	Gempol	Pasuruan	109.237
2137264.000000	9209	Tegalan	688955300.000000	2314	Sawah	68962840.000000	103	Gempol	Pasuruan	81.804
1678485.000000	9209	Tegalan	688955300.000000	2314	Sawah	68962840.000000	103	Gempol	Pasuruan	81.804
1678485.000000	9209	Tegalan	178361.500000	2304	Industri	68962840.000000	103	Gempol	Pasuruan	81.804
1555242.000000	9209	Tegalan	6700499.000000	2311	Pemukiman	44166540.000000	101	Bangil	Pasuruan	81.804
1678485.000000	9209	Tegalan	688955300.000000	2314	Sawah	68962840.000000	103	Gempol	Pasuruan	81.804
1555242.000000	9209	Tegalan	688955300.000000	2314	Sawah	44166540.000000	101	Bangil	Pasuruan	81.804
1678485.000000	9209	Tegalan	308215.400000	2311	Pemukiman	68962840.000000	103	Gempol	Pasuruan	81.804
1555242.000000	9209	Tegalan	6700499.000000	2311	Pemukiman	44166540.000000	101	Bangil	Pasuruan	81.804
200258.100000	9203	Kebun	688955300.000000	2314	Sawah	68962840.000000	103	Gempol	Pasuruan	109.237
14422100.000000	9209	Tegalan	41500.500000	2311	Pemukiman	68962840.000000	103	Gempol	Pasuruan	81.804
200258.100000	9203	Kebun	81577.280000	2311	Pemukiman	68962840.000000	103	Gempol	Pasuruan	109.237

DATE	DESCRIPTION	AMOUNT	CHECK NO.	BANK	INITIALS
1962					
1963					
1964					
1965					
1966					
1967					
1968					
1969					
1970					
1971					
1972					
1973					
1974					
1975					
1976					
1977					
1978					
1979					
1980					
1981					
1982					
1983					
1984					
1985					
1986					
1987					
1988					
1989					
1990					
1991					
1992					
1993					
1994					
1995					
1996					
1997					
1998					
1999					
2000					
2001					
2002					
2003					
2004					
2005					
2006					
2007					
2008					
2009					
2010					
2011					
2012					
2013					
2014					
2015					
2016					
2017					
2018					
2019					
2020					
2021					
2022					
2023					
2024					
2025					
2026					
2027					
2028					
2029					
2030					
2031					
2032					
2033					
2034					
2035					
2036					
2037					
2038					
2039					
2040					
2041					
2042					
2043					
2044					
2045					
2046					
2047					
2048					
2049					
2050					
2051					
2052					
2053					
2054					
2055					
2056					
2057					
2058					
2059					
2060					
2061					
2062					
2063					
2064					
2065					
2066					
2067					
2068					
2069					
2070					
2071					
2072					
2073					
2074					
2075					
2076					
2077					
2078					
2079					
2080					
2081					
2082					
2083					
2084					
2085					
2086					
2087					
2088					
2089					
2090					
2091					
2092					
2093					
2094					
2095					
2096					
2097					
2098					
2099					
2100					

BANK OF AMERICA NATIONAL ASSOCIATION
 100 WALL STREET, NEW YORK, N.Y. 10038

304277.800000	9206	Semak belukar	24658360.000000	2303	Hutan	118913000.000000	109	Lumbang	Pasuruan	100.000
448807.700000	9206	Semak belukar	14444780.000000	2303	Hutan	99931850.000000	116	Purwosari	Pasuruan	100.000
380690.200000	9208	Tanah kosong	14444780.000000	2303	Hutan	89605250.000000	115	Purwodadi	Pasuruan	100.000
317231400.000000	9209	Tegalan	52734.940000	2311	Pemukiman	89605250.000000	115	Purwodadi	Pasuruan	81.804
317231400.000000	9209	Tegalan	668955300.000000	2314	Sawah	81348300.000000	112	Pasrepan	Pasuruan	81.804
317231400.000000	9209	Tegalan	90974.970000	2311	Pemukiman	99931850.000000	116	Purwosari	Pasuruan	81.804
317231400.000000	9209	Tegalan	29537.280000	2311	Pemukiman	89605250.000000	115	Purwodadi	Pasuruan	81.804
791456.300000	9206	Semak belukar	130109800.000000	2303	Hutan	118913000.000000	109	Lumbang	Pasuruan	100.000
1089945.000000	9203	Kebun	6409301.000000	2316	Tegalan	89605250.000000	115	Purwodadi	Pasuruan	109.237
317231400.000000	9209	Tegalan	149393.900000	2311	Pemukiman	89605250.000000	115	Purwodadi	Pasuruan	81.804
317231400.000000	9209	Tegalan	15679.060000	2311	Pemukiman	89605250.000000	115	Purwodadi	Pasuruan	81.804
157712.100000	9206	Semak belukar	668955300.000000	2314	Sawah	118913000.000000	109	Lumbang	Pasuruan	100.000
317231400.000000	9209	Tegalan	668955300.000000	2314	Sawah	99931850.000000	116	Purwosari	Pasuruan	81.804
1089945.000000	9203	Kebun	6409301.000000	2316	Tegalan	89605250.000000	115	Purwodadi	Pasuruan	109.237
317231400.000000	9209	Tegalan	130109800.000000	2303	Hutan	81348300.000000	112	Pasrepan	Pasuruan	81.804
304277.800000	9206	Semak belukar	668955300.000000	2314	Sawah	118913000.000000	109	Lumbang	Pasuruan	100.000
317231400.000000	9209	Tegalan	75125.160000	2311	Pemukiman	118913000.000000	109	Lumbang	Pasuruan	81.804
448807.700000	9206	Semak belukar	14444780.000000	2303	Hutan	89605250.000000	115	Purwodadi	Pasuruan	100.000
317231400.000000	9209	Tegalan	668955300.000000	2314	Sawah	89605250.000000	115	Purwodadi	Pasuruan	81.804
317231400.000000	9209	Tegalan	668955300.000000	2314	Sawah	99931850.000000	116	Purwosari	Pasuruan	81.804
317231400.000000	9209	Tegalan	623842.100000	2305	Kebun	115478900.000000	122	Tutur	Pasuruan	81.804
317231400.000000	9209	Tegalan	68749.560000	2311	Pemukiman	118913000.000000	109	Lumbang	Pasuruan	81.804
442084.400000	9206	Semak belukar	24658360.000000	2303	Hutan	118913000.000000	109	Lumbang	Pasuruan	100.000
317231400.000000	9209	Tegalan	8255.156000	2311	Pemukiman	89605250.000000	115	Purwodadi	Pasuruan	81.804
317231400.000000	9209	Tegalan	185374.800000	2311	Pemukiman	81348300.000000	112	Pasrepan	Pasuruan	81.804
317231400.000000	9209	Tegalan	100624.200000	2311	Pemukiman	99931850.000000	116	Purwosari	Pasuruan	81.804
295277.700000	9206	Semak belukar	185374.800000	2311	Pemukiman	81348300.000000	112	Pasrepan	Pasuruan	100.000
317231400.000000	9209	Tegalan	668955300.000000	2314	Sawah	81348300.000000	112	Pasrepan	Pasuruan	81.804
317231400.000000	9209	Tegalan	83470.590000	2311	Pemukiman	89605250.000000	115	Purwodadi	Pasuruan	81.804
317231400.000000	9209	Tegalan	14444780.000000	2303	Hutan	89605250.000000	115	Purwodadi	Pasuruan	81.804
317231400.000000	9209	Tegalan	130109800.000000	2303	Hutan	118913000.000000	109	Lumbang	Pasuruan	81.804
317231400.000000	9209	Tegalan	100624.200000	2311	Pemukiman	89605250.000000	115	Purwodadi	Pasuruan	81.804
317231400.000000	9209	Tegalan	668955300.000000	2314	Sawah	89605250.000000	115	Purwodadi	Pasuruan	81.804
1089945.000000	9203	Kebun	668955300.000000	2314	Sawah	89605250.000000	115	Purwodadi	Pasuruan	109.237
522510.700000	9206	Semak belukar	14444780.000000	2303	Hutan	89605250.000000	115	Purwodadi	Pasuruan	100.000
317231400.000000	9209	Tegalan	24934.560000	2311	Pemukiman	89605250.000000	115	Purwodadi	Pasuruan	81.804
317231400.000000	9209	Tegalan	623842.100000	2305	Kebun	115478900.000000	122	Tutur	Pasuruan	81.804
857128.600000	9203	Kebun	130109800.000000	2303	Hutan	81348300.000000	112	Pasrepan	Pasuruan	109.237
317231400.000000	9209	Tegalan	668955300.000000	2314	Sawah	81348300.000000	112	Pasrepan	Pasuruan	81.804
1089945.000000	9203	Kebun	262753.400000	2311	Pemukiman	89605250.000000	115	Purwodadi	Pasuruan	109.237
317231400.000000	9209	Tegalan	47661.470000	2311	Pemukiman	81348300.000000	112	Pasrepan	Pasuruan	81.804
442084.400000	9206	Semak belukar	668955300.000000	2314	Sawah	118913000.000000	109	Lumbang	Pasuruan	100.000
317231400.000000	9209	Tegalan	668955300.000000	2314	Sawah	99931850.000000	116	Purwosari	Pasuruan	81.804
317231400.000000	9209	Tegalan	262753.400000	2311	Pemukiman	89605250.000000	115	Purwodadi	Pasuruan	81.804
295277.700000	9206	Semak belukar	185374.800000	2311	Pemukiman	81348300.000000	112	Pasrepan	Pasuruan	100.000
295277.700000	9206	Semak belukar	185374.800000	2311	Pemukiman	81348300.000000	112	Pasrepan	Pasuruan	100.000
317231400.000000	9209	Tegalan	668955300.000000	2314	Sawah	89605250.000000	115	Purwodadi	Pasuruan	81.804
317231400.000000	9209	Tegalan	138313.300000	2311	Pemukiman	118913000.000000	109	Lumbang	Pasuruan	81.804
317231400.000000	9209	Tegalan	136147.700000	2311	Pemukiman	89605250.000000	115	Purwodadi	Pasuruan	81.804

317231400.000000	9209	Tegalan	185374.800000	2311	Pemukiman	81348300.000000	112	Pasrepan	Pasuruan	81.804
317231400.000000	9209	Tegalan	75125.160000	2311	Pemukiman	41323520.000000	110	Nguling	Pasuruan	81.804
317231400.000000	9209	Tegalan	185374.800000	2311	Pemukiman	81348300.000000	112	Pasrepan	Pasuruan	81.804
295277.700000	9206	Semak belukar	668955300.000000	2314	Sawah	81348300.000000	112	Pasrepan	Pasuruan	100.000
317231400.000000	9209	Tegalan	668955300.000000	2314	Sawah	99931850.000000	116	Purwosari	Pasuruan	81.804
317231400.000000	9209	Tegalan	623842.100000	2305	Kebun	115478900.000000	122	Tutur	Pasuruan	81.804
317231400.000000	9209	Tegalan	149393.900000	2311	Pemukiman	89805250.000000	115	Purwodadi	Pasuruan	81.804
464604.800000	9203	Kebun	668955300.000000	2314	Sawah	89805250.000000	115	Purwodadi	Pasuruan	109.237
317231400.000000	9209	Tegalan	149393.900000	2311	Pemukiman	89805250.000000	115	Purwodadi	Pasuruan	81.804
317231400.000000	9209	Tegalan	14444780.000000	2303	Hutan	115478900.000000	122	Tutur	Pasuruan	81.804
464604.800000	9203	Kebun	668955300.000000	2314	Sawah	89805250.000000	115	Purwodadi	Pasuruan	109.237
799442.900000	9206	Semak belukar	130109800.000000	2303	Hutan	81348300.000000	112	Pasrepan	Pasuruan	100.000
464604.800000	9203	Kebun	136147.700000	2311	Pemukiman	89805250.000000	115	Purwodadi	Pasuruan	109.237
317231400.000000	9209	Tegalan	6409301.000000	2316	Tegalan	89805250.000000	115	Purwodadi	Pasuruan	81.804
317231400.000000	9209	Tegalan	668955300.000000	2314	Sawah	99931850.000000	116	Purwosari	Pasuruan	81.804
791456.300000	9206	Semak belukar	668955300.000000	2314	Sawah	118913000.000000	109	Lumbang	Pasuruan	100.000
317231400.000000	9209	Tegalan	47611.590000	2311	Pemukiman	99931850.000000	116	Purwosari	Pasuruan	81.804
317231400.000000	9209	Tegalan	6409301.000000	2316	Tegalan	89805250.000000	115	Purwodadi	Pasuruan	81.804
464604.800000	9203	Kebun	814748.100000	2303	Hutan	89805250.000000	115	Purwodadi	Pasuruan	109.237
317231400.000000	9209	Tegalan	814748.100000	2303	Hutan	89805250.000000	115	Purwodadi	Pasuruan	81.804
317231400.000000	9209	Tegalan	47611.590000	2311	Pemukiman	89805250.000000	115	Purwodadi	Pasuruan	81.804
442084.400000	9206	Semak belukar	142857.400000	2311	Pemukiman	118913000.000000	109	Lumbang	Pasuruan	100.000
317231400.000000	9209	Tegalan	142857.400000	2311	Pemukiman	118913000.000000	109	Lumbang	Pasuruan	81.804
317231400.000000	9209	Tegalan	814748.100000	2303	Hutan	99931850.000000	116	Purwosari	Pasuruan	81.804
317231400.000000	9209	Tegalan	15839.030000	2311	Pemukiman	81348300.000000	112	Pasrepan	Pasuruan	81.804
1089945.000000	9203	Kebun	6409301.000000	2316	Tegalan	89805250.000000	115	Purwodadi	Pasuruan	109.237
317231400.000000	9209	Tegalan	668955300.000000	2314	Sawah	89805250.000000	115	Purwodadi	Pasuruan	81.804
1817457.000000	9206	Semak belukar	130109800.000000	2303	Hutan	81348300.000000	112	Pasrepan	Pasuruan	100.000
317231400.000000	9209	Tegalan	1190671.000000	2303	Hutan	81348300.000000	112	Pasrepan	Pasuruan	81.804
239091.300000	9206	Semak belukar	198296.800000	2311	Pemukiman	118913000.000000	109	Lumbang	Pasuruan	100.000
1089945.000000	9203	Kebun	6409301.000000	2316	Tegalan	89805250.000000	115	Purwodadi	Pasuruan	109.237
799442.900000	9206	Semak belukar	668955300.000000	2314	Sawah	81348300.000000	112	Pasrepan	Pasuruan	100.000
785245.600000	9206	Semak belukar	814748.100000	2303	Hutan	99931850.000000	116	Purwosari	Pasuruan	100.000
317231400.000000	9209	Tegalan	107984.500000	2311	Pemukiman	89805250.000000	115	Purwodadi	Pasuruan	81.804
317231400.000000	9209	Tegalan	75716.910000	2311	Pemukiman	89805250.000000	115	Purwodadi	Pasuruan	81.804
317231400.000000	9209	Tegalan	262753.400000	2311	Pemukiman	89805250.000000	115	Purwodadi	Pasuruan	81.804
464604.800000	9203	Kebun	75716.910000	2311	Pemukiman	89805250.000000	115	Purwodadi	Pasuruan	109.237
317231400.000000	9209	Tegalan	198296.800000	2311	Pemukiman	81348300.000000	112	Pasrepan	Pasuruan	81.804
317231400.000000	9209	Tegalan	107984.500000	2311	Pemukiman	89805250.000000	115	Purwodadi	Pasuruan	81.804
1665492.000000	9206	Semak belukar	15839.030000	2311	Pemukiman	81348300.000000	112	Pasrepan	Pasuruan	100.000
317231400.000000	9209	Tegalan	198296.800000	2311	Pemukiman	118913000.000000	109	Lumbang	Pasuruan	81.804
785245.600000	9206	Semak belukar	668955300.000000	2314	Sawah	99931850.000000	116	Purwosari	Pasuruan	100.000
317231400.000000	9209	Tegalan	136147.700000	2311	Pemukiman	89805250.000000	115	Purwodadi	Pasuruan	81.804
317231400.000000	9209	Tegalan	47661.470000	2311	Pemukiman	115478900.000000	122	Tutur	Pasuruan	81.804
317231400.000000	9209	Tegalan	46036.630000	2311	Pemukiman	118913000.000000	109	Lumbang	Pasuruan	81.804
317231400.000000	9209	Tegalan	668955300.000000	2314	Sawah	99931850.000000	116	Purwosari	Pasuruan	81.804
671943.300000	9206	Semak belukar	14444780.000000	2303	Hutan	115478900.000000	122	Tutur	Pasuruan	100.000
857128.600000	9203	Kebun	668955300.000000	2314	Sawah	81348300.000000	112	Pasrepan	Pasuruan	109.237
317231400.000000	9209	Tegalan	130109800.000000	2303	Hutan	118913000.000000	109	Lumbang	Pasuruan	81.804

317231400.000000	9209	Tegalan	668955300.000000	2314	Sawah	118913000.000000	109	Lumbang	Pasuruan	81.804
317231400.000000	9209	Tegalan	16538.000000	2311	Pemukiman	41323520.000000	110	Nguling	Pasuruan	81.804
2423135.000000	9206	Semak belukar	668955300.000000	2314	Sawah	81348300.000000	112	Pasrepan	Pasuruan	100.000
317231400.000000	9209	Tegalan	130109800.000000	2303	Hutan	118913000.000000	109	Lumbang	Pasuruan	81.804
527776.500000	9206	Semak belukar	814748.100000	2303	Hutan	99931850.000000	116	Purwosari	Pasuruan	100.000
317231400.000000	9209	Tegalan	16538.000000	2311	Pemukiman	118913000.000000	109	Lumbang	Pasuruan	81.804
1089945.000000	9203	Kebun	668955300.000000	2314	Sawah	89605250.000000	115	Purwodadi	Pasuruan	109.237
527776.500000	9206	Semak belukar	668955300.000000	2314	Sawah	99931850.000000	116	Purwosari	Pasuruan	100.000
317231400.000000	9209	Tegalan	668955300.000000	2314	Sawah	89605250.000000	115	Purwodadi	Pasuruan	81.804
791456.300000	9206	Semak belukar	668955300.000000	2314	Sawah	118913000.000000	109	Lumbang	Pasuruan	100.000
785245.600000	9206	Semak belukar	668955300.000000	2314	Sawah	89605250.000000	115	Purwodadi	Pasuruan	100.000
1665492.000000	9206	Semak belukar	1190671.000000	2303	Hutan	81348300.000000	112	Pasrepan	Pasuruan	100.000
317231400.000000	9209	Tegalan	6347.188000	2304	Industri	89605250.000000	115	Purwodadi	Pasuruan	81.804
1089945.000000	9203	Kebun	12079.840000	2311	Pemukiman	89605250.000000	115	Purwodadi	Pasuruan	109.237
317231400.000000	9209	Tegalan	197214.100000	2311	Pemukiman	89605250.000000	115	Purwodadi	Pasuruan	81.804
464604.800000	9203	Kebun	197214.100000	2311	Pemukiman	89605250.000000	115	Purwodadi	Pasuruan	109.237
317231400.000000	9209	Tegalan	668955300.000000	2314	Sawah	53582300.000000	117	Puspo	Pasuruan	81.804
1089945.000000	9203	Kebun	44478.250000	2311	Pemukiman	89605250.000000	115	Purwodadi	Pasuruan	109.237
317231400.000000	9209	Tegalan	16476.130000	2311	Pemukiman	118913000.000000	109	Lumbang	Pasuruan	81.804
317231400.000000	9209	Tegalan	698030.300000	2311	Pemukiman	89605250.000000	115	Purwodadi	Pasuruan	81.804
317231400.000000	9209	Tegalan	46782.660000	2311	Pemukiman	89605250.000000	115	Purwodadi	Pasuruan	81.804
317231400.000000	9209	Tegalan	12079.840000	2311	Pemukiman	89605250.000000	115	Purwodadi	Pasuruan	81.804
1089945.000000	9203	Kebun	138103.800000	2311	Pemukiman	89605250.000000	115	Purwodadi	Pasuruan	109.237
317231400.000000	9209	Tegalan	11877.410000	2311	Pemukiman	89605250.000000	115	Purwodadi	Pasuruan	81.804
317231400.000000	9209	Tegalan	34121.630000	2311	Pemukiman	118913000.000000	109	Lumbang	Pasuruan	81.804
2423135.000000	9206	Semak belukar	668955300.000000	2314	Sawah	53582300.000000	117	Puspo	Pasuruan	100.000
317231400.000000	9209	Tegalan	22902.160000	2311	Pemukiman	89605250.000000	115	Purwodadi	Pasuruan	81.804
791456.300000	9206	Semak belukar	34121.630000	2311	Pemukiman	118913000.000000	109	Lumbang	Pasuruan	100.000
317231400.000000	9209	Tegalan	215339.900000	2316	Tegalan	89605250.000000	115	Purwodadi	Pasuruan	81.804
317231400.000000	9209	Tegalan	668955300.000000	2314	Sawah	53582300.000000	117	Puspo	Pasuruan	81.804
317231400.000000	9209	Tegalan	14383.310000	2311	Pemukiman	89605250.000000	115	Purwodadi	Pasuruan	81.804
317231400.000000	9209	Tegalan	138103.800000	2311	Pemukiman	89605250.000000	115	Purwodadi	Pasuruan	81.804
317231400.000000	9209	Tegalan	44478.250000	2311	Pemukiman	89605250.000000	115	Purwodadi	Pasuruan	81.804
317231400.000000	9209	Tegalan	79612.970000	2311	Pemukiman	118913000.000000	109	Lumbang	Pasuruan	81.804
317231400.000000	9209	Tegalan	7663.188000	2311	Pemukiman	118913000.000000	109	Lumbang	Pasuruan	81.804
317231400.000000	9209	Tegalan	16789.630000	2311	Pemukiman	41323520.000000	110	Nguling	Pasuruan	81.804
317231400.000000	9209	Tegalan	14444780.000000	2303	Hutan	115478900.000000	122	Tutur	Pasuruan	81.804
317231400.000000	9209	Tegalan	668955300.000000	2314	Sawah	89605250.000000	115	Purwodadi	Pasuruan	81.804
317231400.000000	9209	Tegalan	16789.630000	2311	Pemukiman	118913000.000000	109	Lumbang	Pasuruan	81.804
317231400.000000	9209	Tegalan	668955300.000000	2314	Sawah	118913000.000000	109	Lumbang	Pasuruan	81.804
317231400.000000	9209	Tegalan	224417.900000	2311	Pemukiman	81348300.000000	112	Pasrepan	Pasuruan	81.804
317231400.000000	9209	Tegalan	9819.489000	2311	Pemukiman	118913000.000000	109	Lumbang	Pasuruan	81.804
317231400.000000	9209	Tegalan	22850.030000	2311	Pemukiman	81348300.000000	112	Pasrepan	Pasuruan	81.804
551413.000000	9206	Semak belukar	668955300.000000	2314	Sawah	81348300.000000	112	Pasrepan	Pasuruan	100.000
175881.400000	9203	Kebun	108228.800000	2311	Pemukiman	99931850.000000	116	Purwosari	Pasuruan	109.237
175881.400000	9203	Kebun	668955300.000000	2314	Sawah	99931850.000000	116	Purwosari	Pasuruan	109.237
317231400.000000	9209	Tegalan	130109800.000000	2303	Hutan	81348300.000000	112	Pasrepan	Pasuruan	81.804
785245.600000	9206	Semak belukar	108228.800000	2311	Pemukiman	99931850.000000	116	Purwosari	Pasuruan	100.000
295277.700000	9206	Semak belukar	130109800.000000	2303	Hutan	81348300.000000	112	Pasrepan	Pasuruan	100.000

317231400.000000	9209	Tegalan	668955300.000000	2314	Sawah	41323520.000000	110	Nguling	Pasuruan	81.804
317231400.000000	9209	Tegalan	38615.660000	2311	Pemukiman	89605250.000000	115	Purwodadi	Pasuruan	81.804
1089945.000000	9203	Kebun	668955300.000000	2314	Sawah	89605250.000000	115	Purwodadi	Pasuruan	109.237
317231400.000000	9209	Tegalan	22850.030000	2311	Pemukiman	81348300.000000	112	Pasrepan	Pasuruan	81.804
317231400.000000	9209	Tegalan	11675.470000	2311	Pemukiman	89605250.000000	115	Purwodadi	Pasuruan	81.804
317231400.000000	9209	Tegalan	34722.310000	2311	Pemukiman	89605250.000000	115	Purwodadi	Pasuruan	81.804
671943.300000	9206	Semak belukar	14444780.000000	2303	Hutan	89605250.000000	115	Purwodadi	Pasuruan	100.000
883042.900000	9206	Semak belukar	130109800.000000	2303	Hutan	81348300.000000	112	Pasrepan	Pasuruan	100.000
240485.400000	9209	Tegalan	668955300.000000	2314	Sawah	118913000.000000	109	Lumbang	Pasuruan	81.804
799442.900000	9206	Semak belukar	130109800.000000	2303	Hutan	81348300.000000	112	Pasrepan	Pasuruan	100.000
317231400.000000	9209	Tegalan	130109800.000000	2303	Hutan	118913000.000000	109	Lumbang	Pasuruan	81.804
791456.300000	9206	Semak belukar	668955300.000000	2314	Sawah	118913000.000000	109	Lumbang	Pasuruan	100.000
317231400.000000	9209	Tegalan	138103.800000	2311	Pemukiman	89605250.000000	115	Purwodadi	Pasuruan	81.804
317231400.000000	9209	Tegalan	668955300.000000	2314	Sawah	89605250.000000	115	Purwodadi	Pasuruan	81.804
317231400.000000	9209	Tegalan	198296.600000	2311	Pemukiman	118913000.000000	109	Lumbang	Pasuruan	81.804
317231400.000000	9209	Tegalan	130109800.000000	2303	Hutan	53582300.000000	117	Puspo	Pasuruan	81.804
317231400.000000	9209	Tegalan	241401.700000	2311	Pemukiman	89605250.000000	115	Purwodadi	Pasuruan	81.804
1089945.000000	9203	Kebun	241401.700000	2311	Pemukiman	89605250.000000	115	Purwodadi	Pasuruan	109.237
317231400.000000	9209	Tegalan	52485.380000	2311	Pemukiman	81348300.000000	112	Pasrepan	Pasuruan	81.804
317231400.000000	9209	Tegalan	115177.600000	2311	Pemukiman	89605250.000000	115	Purwodadi	Pasuruan	81.804
857128.600000	9203	Kebun	668955300.000000	2314	Sawah	81348300.000000	112	Pasrepan	Pasuruan	109.237
175881.400000	9203	Kebun	355550.500000	2303	Hutan	99931850.000000	116	Purwosari	Pasuruan	109.237
785245.600000	9206	Semak belukar	355550.500000	2303	Hutan	99931850.000000	116	Purwosari	Pasuruan	100.000
317231400.000000	9209	Tegalan	6469.125000	2311	Pemukiman	81348300.000000	112	Pasrepan	Pasuruan	81.804
317231400.000000	9209	Tegalan	232655.800000	2311	Pemukiman	118913000.000000	109	Lumbang	Pasuruan	81.804
1089945.000000	9203	Kebun	241401.700000	2311	Pemukiman	89605250.000000	115	Purwodadi	Pasuruan	109.237
317231400.000000	9209	Tegalan	241401.700000	2311	Pemukiman	89605250.000000	115	Purwodadi	Pasuruan	81.804
785245.600000	9206	Semak belukar	355550.500000	2303	Hutan	89605250.000000	115	Purwodadi	Pasuruan	100.000
317231400.000000	9209	Tegalan	104933.200000	2311	Pemukiman	118913000.000000	109	Lumbang	Pasuruan	81.804
527776.500000	9206	Semak belukar	355550.500000	2303	Hutan	99931850.000000	116	Purwosari	Pasuruan	100.000
317231400.000000	9209	Tegalan	39343.690000	2311	Pemukiman	89605250.000000	115	Purwodadi	Pasuruan	81.804
317231400.000000	9209	Tegalan	21590.910000	2304	Industri	89605250.000000	115	Purwodadi	Pasuruan	81.804
317231400.000000	9209	Tegalan	6409301.000000	2316	Tegalan	89605250.000000	115	Purwodadi	Pasuruan	81.804
317231400.000000	9209	Tegalan	38615.660000	2311	Pemukiman	89605250.000000	115	Purwodadi	Pasuruan	81.804
863042.900000	9206	Semak belukar	668955300.000000	2314	Sawah	81348300.000000	112	Pasrepan	Pasuruan	100.000
317231400.000000	9209	Tegalan	26253.690000	2304	Industri	89605250.000000	115	Purwodadi	Pasuruan	81.804
317231400.000000	9209	Tegalan	130109800.000000	2303	Hutan	53582300.000000	117	Puspo	Pasuruan	81.804
317231400.000000	9209	Tegalan	668955300.000000	2314	Sawah	89605250.000000	115	Purwodadi	Pasuruan	81.804
1817457.000000	9206	Semak belukar	130109800.000000	2303	Hutan	53582300.000000	117	Puspo	Pasuruan	100.000
317231400.000000	9209	Tegalan	355550.500000	2303	Hutan	89605250.000000	115	Purwodadi	Pasuruan	81.804
317231400.000000	9209	Tegalan	382752.000000	2311	Pemukiman	89605250.000000	115	Purwodadi	Pasuruan	81.804
317231400.000000	9209	Tegalan	23513.840000	2311	Pemukiman	89605250.000000	115	Purwodadi	Pasuruan	81.804
317231400.000000	9209	Tegalan	130109800.000000	2303	Hutan	81348300.000000	112	Pasrepan	Pasuruan	81.804
1817457.000000	9206	Semak belukar	668955300.000000	2314	Sawah	53582300.000000	117	Puspo	Pasuruan	100.000
354761.700000	9206	Semak belukar	668955300.000000	2314	Sawah	81348300.000000	112	Pasrepan	Pasuruan	100.000
317231400.000000	9209	Tegalan	193571.900000	2311	Pemukiman	89605250.000000	115	Purwodadi	Pasuruan	81.804
317231400.000000	9209	Tegalan	30813.500000	2311	Pemukiman	89605250.000000	115	Purwodadi	Pasuruan	81.804
317231400.000000	9209	Tegalan	32842.630000	2311	Pemukiman	81348300.000000	112	Pasrepan	Pasuruan	81.804
785245.600000	9206	Semak belukar	668955300.000000	2314	Sawah	99931850.000000	116	Purwosari	Pasuruan	100.000

317231400.000000	9209	Tegalan	130109800.000000	2303	Hutan	118913000.000000	109	Lumbang	Pasuruan	81.804
317231400.000000	9209	Tegalan	224417.900000	2311	Pemukiman	81348300.000000	112	Pasrepan	Pasuruan	81.804
317231400.000000	9209	Tegalan	668955300.000000	2314	Sawah	118913000.000000	109	Lumbang	Pasuruan	81.804
317231400.000000	9209	Tegalan	668955300.000000	2314	Sawah	53582300.000000	117	Puspo	Pasuruan	81.804
317231400.000000	9209	Tegalan	13190960.000000	2316	Tegalan	115478900.000000	122	Tutur	Pasuruan	81.804
317231400.000000	9209	Tegalan	79640.030000	2311	Pemukiman	118913000.000000	109	Lumbang	Pasuruan	81.804
317231400.000000	9209	Tegalan	130109800.000000	2303	Hutan	118913000.000000	109	Lumbang	Pasuruan	81.804
317231400.000000	9209	Tegalan	13815.720000	2316	Tegalan	89605250.000000	115	Purwodadi	Pasuruan	81.804
157712.100000	9206	Semak belukar	79640.030000	2311	Pemukiman	118913000.000000	109	Lumbang	Pasuruan	100.000
317231400.000000	9209	Tegalan	30813.500000	2311	Pemukiman	89605250.000000	115	Purwodadi	Pasuruan	81.804
317231400.000000	9209	Tegalan	207576.100000	2311	Pemukiman	115478900.000000	122	Tutur	Pasuruan	81.804
317231400.000000	9209	Tegalan	668955300.000000	2314	Sawah	81348300.000000	112	Pasrepan	Pasuruan	81.804
317231400.000000	9209	Tegalan	128742.500000	2311	Pemukiman	89605250.000000	115	Purwodadi	Pasuruan	81.804
799442.900000	9206	Semak belukar	130109800.000000	2303	Hutan	81348300.000000	112	Pasrepan	Pasuruan	100.000
2000.188000	9203	Kebun	668955300.000000	2314	Sawah	99931850.000000	116	Purwosari	Pasuruan	109.237
317231400.000000	9209	Tegalan	128742.500000	2311	Pemukiman	89605250.000000	115	Purwodadi	Pasuruan	81.804
2832.219000	9209	Tegalan	668955300.000000	2314	Sawah	99931850.000000	116	Purwosari	Pasuruan	81.804
317231400.000000	9209	Tegalan	232655.800000	2311	Pemukiman	118913000.000000	109	Lumbang	Pasuruan	81.804
317231400.000000	9209	Tegalan	232655.800000	2311	Pemukiman	118913000.000000	109	Lumbang	Pasuruan	81.804
455321.700000	9206	Semak belukar	130109800.000000	2303	Hutan	118913000.000000	109	Lumbang	Pasuruan	100.000
317231400.000000	9209	Tegalan	167031.200000	2311	Pemukiman	89605250.000000	115	Purwodadi	Pasuruan	81.804
785245.600000	9206	Semak belukar	668955300.000000	2314	Sawah	89605250.000000	115	Purwodadi	Pasuruan	100.000
317231400.000000	9209	Tegalan	668955300.000000	2314	Sawah	89605250.000000	115	Purwodadi	Pasuruan	81.804
317231400.000000	9209	Tegalan	6129.656000	2304	Industri	89605250.000000	115	Purwodadi	Pasuruan	81.804
317231400.000000	9209	Tegalan	668955300.000000	2314	Sawah	89605250.000000	115	Purwodadi	Pasuruan	81.804
317231400.000000	9209	Tegalan	98297.630000	2311	Pemukiman	115478900.000000	122	Tutur	Pasuruan	81.804
317231400.000000	9209	Tegalan	32842.630000	2311	Pemukiman	81348300.000000	112	Pasrepan	Pasuruan	81.804
2423135.000000	9206	Semak belukar	130109800.000000	2303	Hutan	53582300.000000	117	Puspo	Pasuruan	100.000
317231400.000000	9209	Tegalan	232655.800000	2311	Pemukiman	118913000.000000	109	Lumbang	Pasuruan	81.804
317231400.000000	9209	Tegalan	104933.200000	2311	Pemukiman	118913000.000000	109	Lumbang	Pasuruan	81.804
317231400.000000	9209	Tegalan	668955300.000000	2314	Sawah	89605250.000000	115	Purwodadi	Pasuruan	81.804
317231400.000000	9209	Tegalan	115223.000000	2311	Pemukiman	81348300.000000	112	Pasrepan	Pasuruan	81.804
317231400.000000	9209	Tegalan	36094.940000	2311	Pemukiman	89605250.000000	115	Purwodadi	Pasuruan	81.804
455321.700000	9206	Semak belukar	668955300.000000	2314	Sawah	118913000.000000	109	Lumbang	Pasuruan	100.000
317231400.000000	9209	Tegalan	99558.000000	2311	Pemukiman	89605250.000000	115	Purwodadi	Pasuruan	81.804
317231400.000000	9209	Tegalan	24658360.000000	2303	Hutan	118913000.000000	109	Lumbang	Pasuruan	81.804
551413.000000	9206	Semak belukar	668955300.000000	2314	Sawah	53582300.000000	117	Puspo	Pasuruan	100.000
317231400.000000	9209	Tegalan	355550.500000	2303	Hutan	89605250.000000	115	Purwodadi	Pasuruan	81.804
317231400.000000	9209	Tegalan	34283.660000	2311	Pemukiman	118913000.000000	109	Lumbang	Pasuruan	81.804
317231400.000000	9209	Tegalan	34283.660000	2311	Pemukiman	118913000.000000	109	Lumbang	Pasuruan	81.804
317231400.000000	9209	Tegalan	24658360.000000	2303	Hutan	118913000.000000	109	Lumbang	Pasuruan	81.804
317231400.000000	9209	Tegalan	151163.400000	2311	Pemukiman	89605250.000000	115	Purwodadi	Pasuruan	81.804
317231400.000000	9209	Tegalan	115223.000000	2311	Pemukiman	81348300.000000	112	Pasrepan	Pasuruan	81.804
315120.600000	9206	Semak belukar	668955300.000000	2314	Sawah	118913000.000000	109	Lumbang	Pasuruan	100.000
317231400.000000	9209	Tegalan	130109800.000000	2303	Hutan	118913000.000000	109	Lumbang	Pasuruan	81.804
317231400.000000	9209	Tegalan	167031.200000	2311	Pemukiman	89605250.000000	115	Purwodadi	Pasuruan	81.804
317231400.000000	9209	Tegalan	167031.200000	2311	Pemukiman	89605250.000000	115	Purwodadi	Pasuruan	81.804
317231400.000000	9209	Tegalan	149121.800000	2311	Pemukiman	81348300.000000	112	Pasrepan	Pasuruan	81.804
455321.700000	9206	Semak belukar	130109800.000000	2303	Hutan	118913000.000000	109	Lumbang	Pasuruan	100.000

317231400.000000	9209	Tegalan	8073.531000	2316	Tegalan	89605250.000000	115	Purwodadi	Pasuruan	81.804
317231400.000000	9209	Tegalan	193571.900000	2311	Pemukiman	89605250.000000	115	Purwodadi	Pasuruan	81.804
317231400.000000	9209	Tegalan	668955300.000000	2314	Sawah	118913000.000000	109	Lumbang	Pasuruan	81.804
317231400.000000	9209	Tegalan	668955300.000000	2314	Sawah	89605250.000000	115	Purwodadi	Pasuruan	81.804
317231400.000000	9209	Tegalan	7955.375000	2316	Tegalan	89605250.000000	115	Purwodadi	Pasuruan	81.804
317231400.000000	9209	Tegalan	115223.000000	2311	Pemuklman	81348300.000000	112	Pasrepan	Pasuruan	81.804
317231400.000000	9209	Tegalan	668955300.000000	2314	Sawah	89605250.000000	115	Purwodadi	Pasuruan	81.804
317231400.000000	9209	Tegalan	7841.188000	2311	Pemuklman	81348300.000000	112	Pasrepan	Pasuruan	81.804
317231400.000000	9209	Tegalan	7841.188000	2311	Pemuklman	81348300.000000	112	Pasrepan	Pasuruan	81.804
317231400.000000	9209	Tegalan	18568.470000	2304	Industri	89605250.000000	115	Purwodadi	Pasuruan	81.804
317231400.000000	9209	Tegalan	668955300.000000	2314	Sawah	89605250.000000	115	Purwodadi	Pasuruan	81.804
317231400.000000	9209	Tegalan	315818.600000	2311	Pemuklman	89605250.000000	115	Purwodadi	Pasuruan	81.804
317231400.000000	9209	Tegalan	668955300.000000	2314	Sawah	89605250.000000	115	Purwodadi	Pasuruan	81.804
1665492.000000	9206	Semak belukar	668955300.000000	2314	Sawah	81348300.000000	112	Pasrepan	Pasuruan	100.000
317231400.000000	9209	Tegalan	13190980.000000	2316	Tegalan	89605250.000000	115	Purwodadi	Pasuruan	81.804
317231400.000000	9209	Tegalan	848525.400000	2311	Pemuklman	89605250.000000	115	Purwodadi	Pasuruan	81.804
317231400.000000	9209	Tegalan	43176.880000	2304	Industri	89605250.000000	115	Purwodadi	Pasuruan	81.804
317231400.000000	9209	Tegalan	14444780.000000	2303	Hutan	115478900.000000	122	Tutur	Pasuruan	81.804
317231400.000000	9209	Tegalan	9586.188000	2311	Pemuklman	81348300.000000	112	Pasrepan	Pasuruan	81.804
317231400.000000	9209	Tegalan	87174.560000	2316	Tegalan	89605250.000000	115	Purwodadi	Pasuruan	81.804
317231400.000000	9209	Tegalan	33845.880000	2311	Pemuklman	89605250.000000	115	Purwodadi	Pasuruan	81.804
298606.000000	9206	Semak belukar	668955300.000000	2314	Sawah	53582300.000000	117	Puspo	Pasuruan	100.000
317231400.000000	9209	Tegalan	87174.560000	2316	Tegalan	89605250.000000	115	Purwodadi	Pasuruan	81.804
287508.000000	9206	Semak belukar	130109800.000000	2303	Hutan	118913000.000000	109	Lumbang	Pasuruan	100.000
317231400.000000	9209	Tegalan	668955300.000000	2314	Sawah	89605250.000000	115	Purwodadi	Pasuruan	81.804
317231400.000000	9209	Tegalan	668955300.000000	2314	Sawah	89605250.000000	115	Purwodadi	Pasuruan	81.804
317231400.000000	9209	Tegalan	123402.200000	2311	Pemuklman	81348300.000000	112	Pasrepan	Pasuruan	81.804
317231400.000000	9209	Tegalan	668955300.000000	2314	Sawah	115478900.000000	122	Tutur	Pasuruan	81.804
317231400.000000	9209	Tegalan	43684.590000	2311	Pemuklman	89605250.000000	115	Purwodadi	Pasuruan	81.804
317231400.000000	9209	Tegalan	207576.100000	2311	Pemuklman	115478900.000000	122	Tutur	Pasuruan	81.804
317231400.000000	9209	Tegalan	13180980.000000	2316	Tegalan	89605250.000000	115	Purwodadi	Pasuruan	81.804
317231400.000000	9209	Tegalan	22085.940000	2311	Pemuklman	81348300.000000	112	Pasrepan	Pasuruan	81.804
317231400.000000	9209	Tegalan	45435.470000	2311	Pemuklman	89605250.000000	115	Purwodadi	Pasuruan	81.804
317231400.000000	9209	Tegalan	130109800.000000	2303	Hutan	81348300.000000	112	Pasrepan	Pasuruan	81.804
317231400.000000	9209	Tegalan	16272.590000	2311	Pemuklman	81348300.000000	112	Pasrepan	Pasuruan	81.804
317231400.000000	9209	Tegalan	140406.500000	2311	Pemuklman	115478900.000000	122	Tutur	Pasuruan	81.804
317231400.000000	9209	Tegalan	668955300.000000	2314	Sawah	89605250.000000	115	Purwodadi	Pasuruan	81.804
317231400.000000	9209	Tegalan	848525.400000	2311	Pemuklman	89605250.000000	115	Purwodadi	Pasuruan	81.804
317231400.000000	9209	Tegalan	53053.590000	2311	Pemuklman	118913000.000000	109	Lumbang	Pasuruan	81.804
317231400.000000	9209	Tegalan	11787.220000	2311	Pemuklman	81348300.000000	112	Pasrepan	Pasuruan	81.804
317231400.000000	9209	Tegalan	217628.200000	2311	Pemuklman	89605250.000000	115	Purwodadi	Pasuruan	81.804
317231400.000000	9209	Tegalan	43684.590000	2311	Pemuklman	89605250.000000	115	Purwodadi	Pasuruan	81.804
317231400.000000	9209	Tegalan	668955300.000000	2314	Sawah	89605250.000000	115	Purwodadi	Pasuruan	81.804
591.312500	9203	Kebun	668955300.000000	2314	Sawah	89605250.000000	115	Purwodadi	Pasuruan	109.237
317231400.000000	9209	Tegalan	22085.940000	2311	Pemuklman	81348300.000000	112	Pasrepan	Pasuruan	81.804
317231400.000000	9209	Tegalan	13967.690000	2311	Pemuklman	118913000.000000	109	Lumbang	Pasuruan	81.804
317231400.000000	9209	Tegalan	1507917.000000	2305	Kebun	89605250.000000	115	Purwodadi	Pasuruan	81.804
317231400.000000	9209	Tegalan	207576.100000	2311	Pemuklman	115478900.000000	122	Tutur	Pasuruan	81.804
317231400.000000	9209	Tegalan	207576.100000	2311	Pemuklman	115478900.000000	122	Tutur	Pasuruan	81.804

317231400.000000	9209	Tegalán	13190960.000000	2316	Tegalán	115478900.000000	122	Tutur	Pasuruan	81.804
448807.700000	9206	Semak belukar	668955300.000000	2314	Sawah	89605250.000000	115	Purwodadi	Pasuruan	100.000
317231400.000000	9209	Tegalán	116062.600000	2305	Kebun	81348300.000000	112	Pastrepan	Pasuruan	81.804
317231400.000000	9209	Tegalán	668955300.000000	2314	Sawah	81348300.000000	112	Pastrepan	Pasuruan	81.804
317231400.000000	9209	Tegalán	31812.470000	2311	Pemukiman	89605250.000000	115	Purwodadi	Pasuruan	81.804
317231400.000000	9209	Tegalán	116062.600000	2305	Kebun	81348300.000000	112	Pastrepan	Pasuruan	81.804
317231400.000000	9209	Tegalán	116062.600000	2303	Hutan	81348300.000000	112	Pastrepan	Pasuruan	81.804
317231400.000000	9209	Tegalán	668955300.000000	2314	Sawah	89605250.000000	115	Purwodadi	Pasuruan	81.804
317231400.000000	9209	Tegalán	130109800.000000	2303	Hutan	118913000.000000	109	Lumbang	Pasuruan	81.804
317231400.000000	9209	Tegalán	41532.630000	2311	Pemukiman	89605250.000000	115	Purwodadi	Pasuruan	81.804
317231400.000000	9209	Tegalán	123402.200000	2311	Pemukiman	81348300.000000	112	Pastrepan	Pasuruan	81.804
317231400.000000	9209	Tegalán	668955300.000000	2314	Sawah	53582300.000000	117	Puspo	Pasuruan	100.000
2423135.000000	9206	Semak belukar	668955300.000000	2314	Sawah	81348300.000000	112	Pastrepan	Pasuruan	81.804
317231400.000000	9208	Tegalán	5242.469000	2311	Pemukiman	89605250.000000	115	Purwodadi	Pasuruan	81.804
317231400.000000	9209	Tegalán	209800.700000	2314	Pemukiman	81348300.000000	112	Pastrepan	Pasuruan	81.804
317231400.000000	9206	Semak belukar	668955300.000000	2314	Sawah	81348300.000000	112	Pastrepan	Pasuruan	100.000
339789.100000	9206	Semak belukar	130109800.000000	2303	Hutan	81348300.000000	112	Pastrepan	Pasuruan	81.804
317231400.000000	9209	Tegalán	130109800.000000	2303	Hutan	89605250.000000	115	Purwodadi	Pasuruan	81.804
317231400.000000	9209	Tegalán	14444780.000000	2303	Hutan	89605250.000000	112	Pastrepan	Pasuruan	81.804
317231400.000000	9206	Tegalán	130109800.000000	2303	Hutan	81348300.000000	112	Pastrepan	Pasuruan	100.000
455321.700000	9206	Semak belukar	668955300.000000	2314	Sawah	118913000.000000	109	Lumbang	Pasuruan	100.000
317231400.000000	9209	Tegalán	43140.250000	2311	Pemukiman	81348300.000000	112	Pastrepan	Pasuruan	81.804
317231400.000000	9209	Tegalán	8470.053000	2304	Industri	89605250.000000	115	Purwodadi	Pasuruan	81.804
671943.300000	9206	Semak belukar	13190960.000000	2316	Tegalán	89605250.000000	115	Purwodadi	Pasuruan	100.000
317231400.000000	9209	Semak belukar	217628.200000	2311	Pemukiman	86605250.000000	115	Purwodadi	Pasuruan	81.804
1665492.000000	9206	Semak belukar	668955300.000000	2314	Sawah	86605250.000000	112	Pastrepan	Pasuruan	100.000
393.468800	9203	Kebun	668955300.000000	2314	Sawah	86605250.000000	115	Purwodadi	Pasuruan	81.804
317231400.000000	9209	Tegalán	140408.500000	2311	Pemukiman	115478900.000000	122	Tutur	Pasuruan	81.804
317231400.000000	9206	Semak belukar	130109800.000000	2303	Hutan	118913000.000000	109	Lumbang	Pasuruan	100.000
336802.600000	9206	Semak belukar	130109800.000000	2303	Hutan	81348300.000000	112	Pastrepan	Pasuruan	100.000
799442.900000	9206	Semak belukar	130109800.000000	2303	Hutan	89605250.000000	115	Purwodadi	Pasuruan	109.237
51434.750000	9203	Kebun	27914.030000	2316	Sawah	89605250.000000	115	Purwodadi	Pasuruan	109.237
51434.750000	9203	Kebun	668955300.000000	2314	Sawah	118913000.000000	109	Lumbang	Pasuruan	109.237
566713.100000	9203	Kebun	668955300.000000	2314	Sawah	53582300.000000	117	Puspo	Pasuruan	81.804
317231400.000000	9209	Tegalán	130109800.000000	2303	Hutan	89605250.000000	115	Purwodadi	Pasuruan	81.804
317231400.000000	9209	Tegalán	144475.000000	2311	Pemukiman	89605250.000000	115	Purwodadi	Pasuruan	109.237
317231400.000000	9209	Tegalán	103587.700000	2316	Tegalán	89605250.000000	115	Purwodadi	Pasuruan	109.237
51434.750000	9203	Kebun	46088.340000	2316	Tegalán	89605250.000000	115	Purwodadi	Pasuruan	81.804
317231400.000000	9209	Tegalán	14527.580000	2311	Pemukiman	81348300.000000	112	Pastrepan	Pasuruan	81.804
317231400.000000	9209	Tegalán	184976.700000	2311	Pemukiman	115478900.000000	122	Tutur	Pasuruan	81.804
317231400.000000	9203	Kebun	266425.200000	2311	Pemukiman	89605250.000000	115	Purwodadi	Pasuruan	109.237
51434.750000	9203	Kebun	217628.200000	2311	Pemukiman	89605250.000000	115	Purwodadi	Pasuruan	81.804
317231400.000000	9209	Tegalán	668955300.000000	2314	Sawah	89605250.000000	115	Purwodadi	Pasuruan	81.804
317231400.000000	9209	Tegalán	130109800.000000	2303	Hutan	118913000.000000	109	Lumbang	Pasuruan	81.804
317231400.000000	9209	Tegalán	130109800.000000	2303	Hutan	118913000.000000	109	Lumbang	Pasuruan	109.237
566713.100000	9203	Kebun	6642.344000	2316	Tegalán	89605250.000000	115	Purwodadi	Pasuruan	81.804
317231400.000000	9209	Tegalán	6409801.000000	2316	Tegalán	89605250.000000	112	Purwodadi	Pasuruan	100.000
883042.800000	9206	Semak belukar	668955300.000000	2314	Sawah	81348300.000000	112	Pastrepan	Pasuruan	81.804
317231400.000000	9209	Tegalán	12946.530000	2311	Pemukiman	89605250.000000	115	Purwodadi	Pasuruan	81.804
317231400.000000	9209	Tegalán	130109800.000000	2303	Hutan	53582300.000000	117	Puspo	Pasuruan	81.804
317231400.000000	9209	Tegalán	17118.780000	2311	Pemukiman	81348300.000000	112	Pastrepan	Pasuruan	81.804

2423135.000000	9206	Semak belukar	668955300.000000	2314	Sawah	53582300.000000	117	Puspo	Pasuruan	100.000
317231400.000000	9209	Tegalan	1507917.000000	2305	Kebun	89605250.000000	115	Purwodadi	Pasuruan	81.804
317231400.000000	9209	Tegalan	668955300.000000	2314	Sawah	53582300.000000	117	Puspo	Pasuruan	81.804
317231400.000000	9209	Tegalan	4734.406000	2311	Pemukiman	89605250.000000	115	Purwodadi	Pasuruan	81.804
317231400.000000	9209	Tegalan	130109800.000000	2303	Hutan	118913000.000000	109	Lumbang	Pasuruan	81.804
317231400.000000	9209	Tegalan	144475.000000	2311	Pemukiman	89605250.000000	115	Purwodadi	Pasuruan	81.804
317231400.000000	9209	Tegalan	1190671.000000	2303	Hutan	81348300.000000	112	Pasrepan	Pasuruan	81.804
317231400.000000	9209	Tegalan	130109800.000000	2303	Hutan	118913000.000000	109	Lumbang	Pasuruan	81.804
208389.700000	9203	Kebun	668955300.000000	2314	Sawah	118913000.000000	109	Lumbang	Pasuruan	109.237
208389.700000	9203	Kebun	130109800.000000	2303	Hutan	118913000.000000	109	Lumbang	Pasuruan	109.237
317231400.000000	9209	Tegalan	266425.200000	2311	Pemukiman	89605250.000000	115	Purwodadi	Pasuruan	81.804
317231400.000000	9209	Tegalan	96727.470000	2316	Tegalan	89605250.000000	115	Purwodadi	Pasuruan	81.804
317231400.000000	9209	Tegalan	6768.563000	2311	Pemukiman	89605250.000000	115	Purwodadi	Pasuruan	81.804
317231400.000000	9209	Tegalan	1049217.000000	2311	Pemukiman	89605250.000000	115	Purwodadi	Pasuruan	81.804
317231400.000000	9209	Tegalan	264077.400000	2311	Pemukiman	118913000.000000	109	Lumbang	Pasuruan	81.804
799442.900000	9206	Semak belukar	130109800.000000	2303	Hutan	81348300.000000	112	Pasrepan	Pasuruan	100.000
296606.000000	9206	Semak belukar	130109800.000000	2303	Hutan	53582300.000000	117	Puspo	Pasuruan	100.000
317231400.000000	9209	Tegalan	1507917.000000	2305	Kebun	89605250.000000	115	Purwodadi	Pasuruan	81.804
317231400.000000	9209	Tegalan	137305.500000	2311	Pemukiman	81348300.000000	112	Pasrepan	Pasuruan	81.804
287508.000000	9206	Semak belukar	668955300.000000	2314	Sawah	118913000.000000	109	Lumbang	Pasuruan	100.000
317231400.000000	9209	Tegalan	17471.130000	2314	Sawah	89605250.000000	115	Purwodadi	Pasuruan	81.804
317231400.000000	9209	Tegalan	130109800.000000	2303	Hutan	53582300.000000	117	Puspo	Pasuruan	81.804
317231400.000000	9209	Tegalan	121916.800000	2311	Pemukiman	89605250.000000	115	Purwodadi	Pasuruan	81.804
1665492.000000	9206	Semak belukar	668955300.000000	2314	Sawah	81348300.000000	112	Pasrepan	Pasuruan	100.000
231293.000000	9203	Kebun	130109800.000000	2303	Hutan	118913000.000000	109	Lumbang	Pasuruan	109.237
231293.000000	9203	Kebun	668955300.000000	2314	Sawah	118913000.000000	109	Lumbang	Pasuruan	109.237
588766.400000	9206	Semak belukar	668955300.000000	2314	Sawah	118913000.000000	109	Lumbang	Pasuruan	100.000
317231400.000000	9209	Tegalan	17471.130000	2314	Sawah	89605250.000000	115	Purwodadi	Pasuruan	81.804
317231400.000000	9209	Tegalan	240732.500000	2305	Kebun	89605250.000000	115	Purwodadi	Pasuruan	81.804
1665492.000000	9206	Semak belukar	1190671.000000	2303	Hutan	53582300.000000	117	Puspo	Pasuruan	100.000
588766.400000	9206	Semak belukar	130109800.000000	2303	Hutan	118913000.000000	109	Lumbang	Pasuruan	100.000
317231400.000000	9209	Tegalan	668955300.000000	2314	Sawah	53582300.000000	117	Puspo	Pasuruan	81.804
317231400.000000	9209	Tegalan	1190671.000000	2303	Hutan	53582300.000000	117	Puspo	Pasuruan	81.804
551413.000000	9206	Semak belukar	115235.100000	2311	Pemukiman	53582300.000000	117	Puspo	Pasuruan	100.000
1665492.000000	9206	Semak belukar	668955300.000000	2314	Sawah	53582300.000000	117	Puspo	Pasuruan	100.000
317231400.000000	9209	Tegalan	130109800.000000	2303	Hutan	118913000.000000	109	Lumbang	Pasuruan	81.804
317231400.000000	9209	Tegalan	144475.000000	2311	Pemukiman	89605250.000000	115	Purwodadi	Pasuruan	81.804
317231400.000000	9209	Tegalan	32194.880000	2311	Pemukiman	81348300.000000	112	Pasrepan	Pasuruan	81.804
317231400.000000	9209	Tegalan	130109800.000000	2303	Hutan	118913000.000000	109	Lumbang	Pasuruan	81.804
556.625000	9209	Tegalan	96727.470000	2316	Tegalan	89605250.000000	115	Purwodadi	Pasuruan	81.804
317231400.000000	9209	Tegalan	130109800.000000	2303	Hutan	118913000.000000	109	Lumbang	Pasuruan	81.804
317231400.000000	9209	Tegalan	115235.100000	2311	Pemukiman	53582300.000000	117	Puspo	Pasuruan	81.804
180717.600000	9206	Semak belukar	668955300.000000	2314	Sawah	89605250.000000	115	Purwodadi	Pasuruan	100.000
317231400.000000	9209	Tegalan	26991.940000	2311	Pemukiman	81348300.000000	112	Pasrepan	Pasuruan	81.804
317231400.000000	9209	Tegalan	26991.940000	2311	Pemukiman	53582300.000000	117	Puspo	Pasuruan	81.804
339769.100000	9206	Semak belukar	668955300.000000	2314	Sawah	53582300.000000	117	Puspo	Pasuruan	100.000
317231400.000000	9209	Tegalan	264077.400000	2311	Pemukiman	118913000.000000	109	Lumbang	Pasuruan	81.804
317231400.000000	9209	Tegalan	296711.600000	2311	Pemukiman	115478900.000000	122	Tutur	Pasuruan	81.804
317231400.000000	9209	Tegalan	14444780.000000	2303	Hutan	89605250.000000	115	Purwodadi	Pasuruan	81.804

317231400.000000	9209	Tegalan	130109800.000000	2303	Hutan	53582300.000000	117	Puspo	Pasuruan	81.804
317231400.000000	9209	Tegalan	130109800.000000	2303	Hutan	118913000.000000	109	Lumbang	Pasuruan	81.804
1817457.000000	9206	Semak belukar	668955300.000000	2314	Sawah	53582300.000000	117	Puspo	Pasuruan	100.000
79274.500000	9206	Semak belukar	668955300.000000	2314	Sawah	53582300.000000	117	Puspo	Pasuruan	100.000
95133.560000	9203	Kebun	130109800.000000	2303	Hutan	118913000.000000	109	Lumbang	Pasuruan	109.237
317231400.000000	9209	Tegalan	137305.500000	2311	Pemukiman	81348300.000000	112	Pasrepan	Pasuruan	81.804
317231400.000000	9209	Tegalan	136359.700000	2311	Pemukiman	89605250.000000	115	Purwodadi	Pasuruan	81.804
317231400.000000	9209	Tegalan	24658360.000000	2303	Hutan	118913000.000000	109	Lumbang	Pasuruan	81.804
317231400.000000	9209	Tegalan	130109800.000000	2303	Hutan	118913000.000000	109	Lumbang	Pasuruan	81.804
317231400.000000	9209	Tegalan	130109800.000000	2303	Hutan	118913000.000000	109	Lumbang	Pasuruan	81.804
317231400.000000	9209	Tegalan	668955300.000000	2314	Sawah	89605250.000000	115	Purwodadi	Pasuruan	81.804
317231400.000000	9209	Tegalan	144475.000000	2311	Pemukiman	89605250.000000	115	Purwodadi	Pasuruan	81.804
317231400.000000	9209	Tegalan	32194.880000	2311	Pemukiman	81348300.000000	112	Pasrepan	Pasuruan	81.804
317231400.000000	9209	Tegalan	136359.700000	2311	Pemukiman	89605250.000000	115	Purwodadi	Pasuruan	81.804
6421.063000	9209	Tegalan	668955300.000000	2314	Sawah	89605250.000000	115	Purwodadi	Pasuruan	81.804
79274.500000	9206	Semak belukar	33252.000000	2311	Pemukiman	53582300.000000	117	Puspo	Pasuruan	100.000
116860.200000	9206	Semak belukar	130109800.000000	2303	Hutan	118913000.000000	109	Lumbang	Pasuruan	100.000
317231400.000000	9209	Tegalan	33252.000000	2311	Pemukiman	53582300.000000	117	Puspo	Pasuruan	81.804
317231400.000000	9209	Tegalan	12562.690000	2311	Pemukiman	81348300.000000	112	Pasrepan	Pasuruan	81.804
455321.700000	9206	Semak belukar	346161.100000	2311	Pemukiman	118913000.000000	109	Lumbang	Pasuruan	100.000
455321.700000	9206	Semak belukar	346161.100000	2311	Pemukiman	118913000.000000	109	Lumbang	Pasuruan	100.000
317231400.000000	9209	Tegalan	191899.800000	2311	Pemukiman	115478900.000000	122	Tutur	Pasuruan	81.804
317231400.000000	9209	Tegalan	130109800.000000	2303	Hutan	81348300.000000	112	Pasrepan	Pasuruan	81.804
317231400.000000	9209	Tegalan	1190671.000000	2303	Hutan	53582300.000000	117	Puspo	Pasuruan	81.804
144382.000000	9203	Kebun	346161.100000	2311	Pemukiman	118913000.000000	109	Lumbang	Pasuruan	109.237
317231400.000000	9209	Tegalan	130109800.000000	2303	Hutan	118913000.000000	109	Lumbang	Pasuruan	81.804
220471.300000	9203	Kebun	191899.800000	2311	Pemukiman	115478900.000000	122	Tutur	Pasuruan	109.237
220471.300000	9203	Kebun	668955300.000000	2314	Sawah	115478900.000000	122	Tutur	Pasuruan	109.237
220471.300000	9203	Kebun	668955300.000000	2314	Sawah	115478900.000000	122	Tutur	Pasuruan	109.237
144382.000000	9203	Kebun	668955300.000000	2314	Sawah	118913000.000000	109	Lumbang	Pasuruan	109.237
317231400.000000	9209	Tegalan	191899.800000	2311	Pemukiman	115478900.000000	122	Tutur	Pasuruan	81.804
317231400.000000	9209	Tegalan	130109800.000000	2303	Hutan	81348300.000000	112	Pasrepan	Pasuruan	81.804
317231400.000000	9209	Tegalan	130109800.000000	2303	Hutan	118913000.000000	109	Lumbang	Pasuruan	81.804
317231400.000000	9209	Tegalan	298711.600000	2311	Pemukiman	89605250.000000	115	Purwodadi	Pasuruan	81.804
317231400.000000	9209	Tegalan	668955300.000000	2314	Sawah	115478900.000000	122	Tutur	Pasuruan	81.804
556713.100000	9203	Kebun	110997.700000	2311	Pemukiman	118913000.000000	109	Lumbang	Pasuruan	109.237
317231400.000000	9209	Tegalan	668955300.000000	2314	Sawah	115478900.000000	122	Tutur	Pasuruan	81.804
317231400.000000	9209	Tegalan	9870.969000	2311	Pemukiman	115478900.000000	122	Tutur	Pasuruan	81.804
317231400.000000	9209	Tegalan	9870.969000	2311	Pemukiman	81348300.000000	112	Pasrepan	Pasuruan	81.804
317231400.000000	9209	Tegalan	49205.220000	2311	Pemukiman	89605250.000000	115	Purwodadi	Pasuruan	81.804
317231400.000000	9209	Tegalan	130109800.000000	2303	Hutan	53582300.000000	117	Puspo	Pasuruan	81.804
588766.400000	9206	Semak belukar	668955300.000000	2314	Sawah	118913000.000000	109	Lumbang	Pasuruan	100.000
95133.560000	9203	Kebun	668955300.000000	2314	Sawah	118913000.000000	109	Lumbang	Pasuruan	109.237
336802.600000	9206	Semak belukar	130109800.000000	2303	Hutan	81348300.000000	112	Pasrepan	Pasuruan	100.000
455321.700000	9206	Semak belukar	668955300.000000	2314	Sawah	118913000.000000	109	Lumbang	Pasuruan	100.000
317231400.000000	9209	Tegalan	668955300.000000	2314	Sawah	89605250.000000	115	Purwodadi	Pasuruan	81.804
317231400.000000	9209	Tegalan	264077.400000	2311	Pemukiman	118913000.000000	109	Lumbang	Pasuruan	81.804
317231400.000000	9209	Tegalan	668955300.000000	2314	Sawah	53582300.000000	117	Puspo	Pasuruan	81.804
513452.400000	9206	Semak belukar	668955300.000000	2314	Sawah	89605250.000000	115	Purwodadi	Pasuruan	100.000


317231400.000000	9209	Tegalan	130109800.000000	2303	Hutan	53582300.000000	117	Puspo	Pasuruan	81.804
317231400.000000	9209	Tegalan	12833.220000	2311	Pemukiman	53582300.000000	117	Puspo	Pasuruan	81.804
317231400.000000	9209	Tegalan	45999.090000	2311	Pemukiman	89805250.000000	115	Purwodadi	Pasuruan	81.804
910873.600000	9206	Semak belukar	668955300.000000	2314	Sawah	118913000.000000	109	Lumbang	Pasuruan	100.000
317231400.000000	9209	Tegalan	19781.660000	2311	Pemukiman	53582300.000000	117	Puspo	Pasuruan	81.804
30761.410000	9206	Semak belukar	668955300.000000	2314	Sawah	89805250.000000	115	Purwodadi	Pasuruan	100.000
1665492.000000	9206	Semak belukar	668955300.000000	2314	Sawah	53582300.000000	117	Puspo	Pasuruan	100.000
317231400.000000	9209	Tegalan	130109800.000000	2303	Hutan	53582300.000000	117	Puspo	Pasuruan	81.804
883042.900000	9206	Semak belukar	130109800.000000	2303	Hutan	53582300.000000	117	Puspo	Pasuruan	100.000
376533.700000	9203	Kebun	668955300.000000	2314	Sawah	118913000.000000	109	Lumbang	Pasuruan	109.237
317231400.000000	9209	Tegalan	10476.750000	2311	Pemukiman	81348300.000000	112	Pasrepan	Pasuruan	81.804
317231400.000000	9209	Tegalan	30155.810000	2311	Pemukiman	89605250.000000	115	Purwodadi	Pasuruan	81.804
513452.400000	9206	Semak belukar	14444780.000000	2303	Hutan	89805250.000000	115	Purwodadi	Pasuruan	100.000
317231400.000000	9209	Tegalan	112040.000000	2311	Pemukiman	118913000.000000	109	Lumbang	Pasuruan	81.804
317231400.000000	9209	Tegalan	14444780.000000	2303	Hutan	89605250.000000	115	Purwodadi	Pasuruan	81.804
733784.300000	9206	Semak belukar	668955300.000000	2314	Sawah	118913000.000000	109	Lumbang	Pasuruan	100.000
317231400.000000	9209	Tegalan	130109800.000000	2303	Hutan	53582300.000000	117	Puspo	Pasuruan	81.804
317231400.000000	9209	Tegalan	114098.400000	2311	Pemukiman	89605250.000000	115	Purwodadi	Pasuruan	81.804
317231400.000000	9209	Tegalan	45999.090000	2311	Pemukiman	89605250.000000	115	Purwodadi	Pasuruan	81.804
317231400.000000	9209	Tegalan	69380.910000	2311	Pemukiman	118913000.000000	109	Lumbang	Pasuruan	81.804
317231400.000000	9209	Tegalan	29144.880000	2311	Pemukiman	81348300.000000	112	Pasrepan	Pasuruan	81.804
317231400.000000	9209	Tegalan	14444780.000000	2303	Hutan	89605250.000000	115	Purwodadi	Pasuruan	81.804
89841.160000	9206	Semak belukar	668955300.000000	2314	Sawah	53582300.000000	117	Puspo	Pasuruan	100.000
733784.300000	9206	Semak belukar	130109800.000000	2303	Hutan	118913000.000000	109	Lumbang	Pasuruan	100.000
857128.600000	9203	Kebun	130109800.000000	2303	Hutan	53582300.000000	117	Puspo	Pasuruan	109.237
317231400.000000	9209	Tegalan	308180.800000	2311	Pemukiman	53582300.000000	117	Puspo	Pasuruan	81.804
317231400.000000	9209	Tegalan	130109800.000000	2303	Hutan	53582300.000000	117	Puspo	Pasuruan	81.804
317231400.000000	9209	Tegalan	130109800.000000	2303	Hutan	118913000.000000	109	Lumbang	Pasuruan	81.804
317231400.000000	9209	Tegalan	130109800.000000	2303	Hutan	118913000.000000	109	Lumbang	Pasuruan	81.804
317231400.000000	9209	Tegalan	30149.000000	2316	Tegalan	89605250.000000	115	Purwodadi	Pasuruan	81.804
799442.900000	9206	Semak belukar	130109800.000000	2303	Hutan	53582300.000000	117	Puspo	Pasuruan	100.000
376533.700000	9203	Kebun	130109800.000000	2303	Hutan	118913000.000000	109	Lumbang	Pasuruan	109.237
317231400.000000	9209	Tegalan	130109800.000000	2303	Hutan	118913000.000000	109	Lumbang	Pasuruan	81.804
315120.600000	9206	Semak belukar	112040.000000	2311	Pemukiman	118913000.000000	109	Lumbang	Pasuruan	100.000
317231400.000000	9209	Tegalan	668955300.000000	2314	Sawah	81348300.000000	112	Pasrepan	Pasuruan	81.804
144382.000000	9203	Kebun	130109800.000000	2303	Hutan	118913000.000000	109	Lumbang	Pasuruan	109.237
317231400.000000	9209	Tegalan	86431.410000	2311	Pemukiman	89605250.000000	115	Purwodadi	Pasuruan	81.804
317231400.000000	9209	Tegalan	130109800.000000	2303	Hutan	91144730.000000	121	Tosari	Pasuruan	81.804
317231400.000000	9209	Tegalan	308180.800000	2311	Pemukiman	53582300.000000	117	Puspo	Pasuruan	81.804
220471.300000	9203	Kebun	668955300.000000	2314	Sawah	115478900.000000	122	Tutur	Pasuruan	109.237
376533.700000	9203	Kebun	668955300.000000	2314	Sawah	118913000.000000	109	Lumbang	Pasuruan	109.237
317231400.000000	9209	Tegalan	7259.500000	2311	Pemukiman	81348300.000000	112	Pasrepan	Pasuruan	81.804
317231400.000000	9209	Tegalan	191899.800000	2311	Pemukiman	115478900.000000	122	Tutur	Pasuruan	81.804
376533.700000	9203	Kebun	348161.100000	2311	Pemukiman	118913000.000000	109	Lumbang	Pasuruan	109.237
753080.500000	9206	Semak belukar	130109800.000000	2303	Hutan	53582300.000000	117	Puspo	Pasuruan	100.000
317231400.000000	9209	Tegalan	27646.690000	2311	Pemukiman	81348300.000000	112	Pasrepan	Pasuruan	81.804
317231400.000000	9209	Tegalan	12011.560000	2311	Pemukiman	81348300.000000	112	Pasrepan	Pasuruan	81.804
317231400.000000	9209	Tegalan	27646.690000	2311	Pemukiman	81348300.000000	112	Pasrepan	Pasuruan	81.804
336802.600000	9206	Semak belukar	130109800.000000	2303	Hutan	53582300.000000	117	Puspo	Pasuruan	100.000
1817457.000000	9206	Semak belukar	130109800.000000	2303	Hutan	91144730.000000	121	Tosari	Pasuruan	100.000

317231400.000000	9209	Tegalan	14444780.000000	2303	Hutan	89605250.000000	115	Purwodadi	Pasuruan	81.804
360368.200000	9206	Semak belukar	130109800.000000	2303	Hutan	118913000.000000	109	Lumbang	Pasuruan	100.000
376533.700000	9203	Kebun	130109800.000000	2303	Hutan	118913000.000000	109	Lumbang	Pasuruan	109.237
317231400.000000	9209	Tegalan	668955300.000000	2314	Sawah	118913000.000000	109	Lumbang	Pasuruan	81.804
317231400.000000	9209	Tegalan	9626.094000	2311	Pemukiman	53582300.000000	117	Puspo	Pasuruan	81.804
376533.700000	9203	Kebun	130109800.000000	2303	Hutan	118913000.000000	109	Lumbang	Pasuruan	109.237
317231400.000000	9209	Tegalan	444489.500000	2311	Pemukiman	115478900.000000	122	Tutur	Pasuruan	81.804
317231400.000000	9209	Tegalan	130109800.000000	2303	Hutan	91144730.000000	121	Tosari	Pasuruan	81.804
360368.200000	9206	Semak belukar	668955300.000000	2314	Sawah	118913000.000000	109	Lumbang	Pasuruan	100.000
144382.000000	9203	Kebun	130109800.000000	2303	Hutan	118913000.000000	109	Lumbang	Pasuruan	109.237
317231400.000000	9209	Tegalan	130109800.000000	2303	Hutan	91144730.000000	121	Tosari	Pasuruan	81.804
317231400.000000	9209	Tegalan	18131.560000	2311	Pemukiman	53582300.000000	117	Puspo	Pasuruan	81.804
1817457.000000	9206	Semak belukar	130109800.000000	2303	Hutan	91144730.000000	121	Tosari	Pasuruan	100.000
360368.200000	9206	Semak belukar	668955300.000000	2314	Sawah	118913000.000000	109	Lumbang	Pasuruan	100.000
733784.300000	9206	Semak belukar	668955300.000000	2314	Sawah	118913000.000000	109	Lumbang	Pasuruan	100.000
317231400.000000	9209	Tegalan	1190671.000000	2303	Hutan	53582300.000000	117	Puspo	Pasuruan	81.804
699515.000000	9209	Tegalan	130109800.000000	2303	Hutan	118913000.000000	109	Lumbang	Pasuruan	81.804
317231400.000000	9209	Tegalan	444489.500000	2311	Pemukiman	89605250.000000	115	Purwodadi	Pasuruan	81.804
308954.100000	9206	Semak belukar	668955300.000000	2314	Sawah	89605250.000000	115	Purwodadi	Pasuruan	100.000
376533.700000	9203	Kebun	130109800.000000	2303	Hutan	118913000.000000	109	Lumbang	Pasuruan	109.237
1817457.000000	9206	Semak belukar	130109800.000000	2303	Hutan	91144730.000000	121	Tosari	Pasuruan	100.000
910873.600000	9206	Semak belukar	130109800.000000	2303	Hutan	118913000.000000	109	Lumbang	Pasuruan	100.000
317231400.000000	9209	Tegalan	14444780.000000	2303	Hutan	89605250.000000	115	Purwodadi	Pasuruan	81.804
317231400.000000	9209	Tegalan	306180.800000	2311	Pemukiman	53582300.000000	117	Puspo	Pasuruan	81.804
883042.900000	9206	Semak belukar	668955300.000000	2314	Sawah	53582300.000000	117	Puspo	Pasuruan	100.000
317231400.000000	9209	Tegalan	14444780.000000	2303	Hutan	89605250.000000	115	Purwodadi	Pasuruan	81.804
317231400.000000	9209	Tegalan	668955300.000000	2314	Sawah	115478900.000000	122	Tutur	Pasuruan	81.804
317231400.000000	9209	Tegalan	14444780.000000	2303	Hutan	89605250.000000	115	Purwodadi	Pasuruan	81.804
317231400.000000	9209	Tegalan	11323.810000	2311	Pemukiman	81348300.000000	112	Pasrepan	Pasuruan	81.804
317231400.000000	9209	Tegalan	14444780.000000	2303	Hutan	89605250.000000	115	Purwodadi	Pasuruan	81.804
317231400.000000	9209	Tegalan	5784725.000000	2316	Tegalan	91144730.000000	121	Tosari	Pasuruan	81.804
317231400.000000	9209	Tegalan	11323.810000	2311	Pemukiman	53582300.000000	117	Puspo	Pasuruan	81.804
1665492.000000	9206	Semak belukar	668955300.000000	2314	Sawah	53582300.000000	117	Puspo	Pasuruan	100.000
317231400.000000	9209	Tegalan	5178.313000	2311	Pemukiman	53582300.000000	117	Puspo	Pasuruan	81.804
317231400.000000	9209	Tegalan	444489.500000	2311	Pemukiman	115478900.000000	122	Tutur	Pasuruan	81.804
317231400.000000	9209	Tegalan	5784725.000000	2316	Tegalan	91144730.000000	121	Tosari	Pasuruan	81.804
883042.900000	9206	Semak belukar	668955300.000000	2314	Sawah	53582300.000000	117	Puspo	Pasuruan	100.000
1030204.000000	9209	Tegalan	130109800.000000	2303	Hutan	118913000.000000	109	Lumbang	Pasuruan	81.804
317231400.000000	9209	Tegalan	130109800.000000	2303	Hutan	53582300.000000	117	Puspo	Pasuruan	81.804
69453.780000	9209	Tegalan	130109800.000000	2303	Hutan	53582300.000000	117	Puspo	Pasuruan	81.804
317231400.000000	9209	Tegalan	8193.031000	2311	Pemukiman	53582300.000000	117	Puspo	Pasuruan	81.804
4231747.000000	9206	Semak belukar	130109800.000000	2303	Hutan	91144730.000000	121	Tosari	Pasuruan	100.000
53616.940000	9209	Tegalan	668955300.000000	2314	Sawah	53582300.000000	117	Puspo	Pasuruan	81.804
53616.940000	9209	Tegalan	130109800.000000	2303	Hutan	53582300.000000	117	Puspo	Pasuruan	81.804
317231400.000000	9209	Tegalan	11004.440000	2311	Pemukiman	81348300.000000	112	Pasrepan	Pasuruan	81.804
317231400.000000	9209	Tegalan	444489.500000	2311	Pemukiman	89605250.000000	115	Purwodadi	Pasuruan	81.804
317231400.000000	9209	Tegalan	3742.969000	2311	Pemukiman	53582300.000000	117	Puspo	Pasuruan	81.804
69453.780000	9209	Tegalan	3742.969000	2311	Pemukiman	53582300.000000	117	Puspo	Pasuruan	81.804
317231400.000000	9209	Tegalan	668955300.000000	2314	Sawah	89605250.000000	115	Purwodadi	Pasuruan	81.804

317231400.000000	9209	Tegalan	14444780.000000	2303	Hutan	89605250.000000	115	Purwodadi	Pasuruan	81.804
317231400.000000	9209	Tegalan	444489.500000	2311	Pemukiman	115478900.000000	122	Tutur	Pasuruan	81.804
317231400.000000	9209	Tegalan	130109800.000000	2303	Hutan	53582300.000000	117	Puspo	Pasuruan	81.804
317231400.000000	9209	Tegalan	5784725.000000	2316	Tegalan	53582300.000000	117	Puspo	Pasuruan	81.804
910873.600000	9206	Semak belukar	668955300.000000	2314	Sawah	118913000.000000	109	Lumbang	Pasuruan	100.000
317231400.000000	9209	Tegalan	9977.500000	2311	Pemukiman	53582300.000000	117	Puspo	Pasuruan	81.804
69453.780000	9209	Tegalan	7243.281000	2311	Pemukiman	53582300.000000	117	Puspo	Pasuruan	81.804
1817457.000000	9206	Semak belukar	14638480.000000	2316	Tegalan	91144730.000000	121	Tosari	Pasuruan	100.000
82856.130000	9203	Kebun	130109800.000000	2303	Hutan	118913000.000000	109	Lumbang	Pasuruan	109.237
317231400.000000	9209	Tegalan	7243.281000	2311	Pemukiman	53582300.000000	117	Puspo	Pasuruan	81.804
82856.130000	9203	Kebun	668955300.000000	2314	Sawah	118913000.000000	109	Lumbang	Pasuruan	109.237
317231400.000000	9209	Tegalan	306180.800000	2311	Pemukiman	53582300.000000	117	Puspo	Pasuruan	81.804
317231400.000000	9209	Tegalan	130109800.000000	2303	Hutan	118913000.000000	109	Lumbang	Pasuruan	81.804
317231400.000000	9209	Tegalan	14638480.000000	2316	Tegalan	91144730.000000	121	Tosari	Pasuruan	81.804
753080.500000	9206	Semak belukar	130109800.000000	2303	Hutan	91144730.000000	121	Tosari	Pasuruan	100.000
4231747.000000	9206	Semak belukar	5784725.000000	2316	Tegalan	91144730.000000	121	Tosari	Pasuruan	100.000
513452.400000	9206	Semak belukar	444489.500000	2311	Pemukiman	89605250.000000	115	Purwodadi	Pasuruan	100.000
411902.800000	9209	Tegalan	130109800.000000	2303	Hutan	118913000.000000	109	Lumbang	Pasuruan	81.804
317231400.000000	9209	Tegalan	1929936.000000	2305	Kebun	89605250.000000	115	Purwodadi	Pasuruan	81.804
317231400.000000	9209	Tegalan	91679.970000	2311	Pemukiman	89605250.000000	115	Purwodadi	Pasuruan	81.804
317231400.000000	9209	Tegalan	668955300.000000	2314	Sawah	89605250.000000	115	Purwodadi	Pasuruan	81.804
1967973.000000	9209	Tegalan	14444780.000000	2303	Hutan	89605250.000000	115	Purwodadi	Pasuruan	81.804
799442.900000	9206	Semak belukar	5784725.000000	2316	Tegalan	53582300.000000	117	Puspo	Pasuruan	100.000
317231400.000000	9209	Tegalan	11001.470000	2311	Pemukiman	53582300.000000	117	Puspo	Pasuruan	81.804
753080.500000	9206	Semak belukar	14638480.000000	2316	Tegalan	91144730.000000	121	Tosari	Pasuruan	100.000
753080.500000	9206	Semak belukar	14638480.000000	2316	Tegalan	53582300.000000	117	Puspo	Pasuruan	100.000
1967973.000000	9209	Tegalan	1929936.000000	2305	Kebun	89605250.000000	115	Purwodadi	Pasuruan	81.804
1967973.000000	9209	Tegalan	14444780.000000	2303	Hutan	89605250.000000	115	Purwodadi	Pasuruan	81.804
317231400.000000	9209	Tegalan	14638480.000000	2316	Tegalan	53582300.000000	117	Puspo	Pasuruan	81.804
1967973.000000	9209	Tegalan	668955300.000000	2314	Sawah	89605250.000000	115	Purwodadi	Pasuruan	81.804
1967973.000000	9209	Tegalan	14444780.000000	2303	Hutan	89605250.000000	115	Purwodadi	Pasuruan	81.804
317231400.000000	9209	Tegalan	14444780.000000	2303	Hutan	89605250.000000	115	Purwodadi	Pasuruan	81.804
82856.130000	9203	Kebun	668955300.000000	2314	Sawah	118913000.000000	109	Lumbang	Pasuruan	109.237
317231400.000000	9209	Tegalan	10403.130000	2311	Pemukiman	53582300.000000	117	Puspo	Pasuruan	81.804
317231400.000000	9209	Tegalan	14638480.000000	2316	Tegalan	91144730.000000	121	Tosari	Pasuruan	81.804
317231400.000000	9209	Tegalan	668955300.000000	2314	Sawah	81348300.000000	112	Pasrepan	Pasuruan	81.804
317231400.000000	9209	Tegalan	5784725.000000	2316	Tegalan	53582300.000000	117	Puspo	Pasuruan	81.804
317231400.000000	9209	Tegalan	130109800.000000	2303	Hutan	118913000.000000	109	Lumbang	Pasuruan	81.804
574189.900000	9206	Semak belukar	130109800.000000	2303	Hutan	118913000.000000	109	Lumbang	Pasuruan	100.000
53616.940000	9209	Tegalan	1099079.000000	2316	Tegalan	53582300.000000	117	Puspo	Pasuruan	81.804
317231400.000000	9209	Tegalan	130109800.000000	2303	Hutan	53582300.000000	117	Puspo	Pasuruan	81.804
317231400.000000	9209	Tegalan	130109800.000000	2303	Hutan	53582300.000000	117	Puspo	Pasuruan	81.804
513452.400000	9206	Semak belukar	19716.250000	2311	Pemukiman	89605250.000000	115	Purwodadi	Pasuruan	100.000
1967973.000000	9209	Tegalan	91679.970000	2311	Pemukiman	89605250.000000	115	Purwodadi	Pasuruan	81.804
308954.100000	9206	Semak belukar	5988088.000000	2316	Tegalan	89605250.000000	115	Purwodadi	Pasuruan	100.000
317231400.000000	9209	Tegalan	5988088.000000	2316	Tegalan	89605250.000000	115	Purwodadi	Pasuruan	81.804
799442.900000	9206	Semak belukar	130109800.000000	2303	Hutan	53582300.000000	117	Puspo	Pasuruan	100.000
317231400.000000	9209	Tegalan	14004.060000	2311	Pemukiman	53582300.000000	117	Puspo	Pasuruan	81.804
317231400.000000	9209	Tegalan	5988088.000000	2316	Tegalan	89605250.000000	115	Purwodadi	Pasuruan	81.804

317231400.000000	9209	Tegalan	5988088.000000	2316	Tegalan	89605250.000000	115	Purwodadi	Pasuruan	81.804
317231400.000000	9209	Tegalan	1929936.000000	2305	Kebun	89605250.000000	115	Purwodadi	Pasuruan	81.804
317231400.000000	9209	Tegalan	34911.340000	2311	Pemukiman	53582300.000000	117	Puspo	Pasuruan	81.804
180741.800000	9206	Semak belukar	14444780.000000	2303	Hutan	89605250.000000	115	Purwodadi	Pasuruan	100.000
317231400.000000	9209	Tegalan	34911.340000	2311	Pemukiman	53582300.000000	117	Puspo	Pasuruan	81.804
180741.800000	9206	Semak belukar	668955300.000000	2314	Sawah	89605250.000000	115	Purwodadi	Pasuruan	100.000
423909.300000	9209	Tegalan	668955300.000000	2314	Sawah	118913000.000000	109	Lumbang	Pasuruan	81.804
317231400.000000	9209	Tegalan	538197.900000	2311	Pemukiman	89605250.000000	115	Purwodadi	Pasuruan	81.804
317231400.000000	9209	Tegalan	444489.500000	2311	Pemukiman	89605250.000000	115	Purwodadi	Pasuruan	81.804
317231400.000000	9209	Tegalan	444489.500000	2311	Pemukiman	115478900.000000	122	Tutur	Pasuruan	81.804
1495051.000000	9206	Semak belukar	130109800.000000	2303	Hutan	118913000.000000	109	Lumbang	Pasuruan	100.000
423909.300000	9209	Tegalan	130109800.000000	2303	Hutan	118913000.000000	109	Lumbang	Pasuruan	81.804
317231400.000000	9209	Tegalan	668955300.000000	2314	Sawah	89605250.000000	115	Purwodadi	Pasuruan	81.804
180741.800000	9206	Semak belukar	14444780.000000	2303	Hutan	89605250.000000	115	Purwodadi	Pasuruan	100.000
733784.300000	9206	Semak belukar	668955300.000000	2314	Sawah	118913000.000000	109	Lumbang	Pasuruan	100.000
317231400.000000	9209	Tegalan	5784725.000000	2316	Tegalan	53582300.000000	117	Puspo	Pasuruan	81.804
317231400.000000	9209	Tegalan	130109800.000000	2303	Hutan	91144730.000000	121	Tosari	Pasuruan	81.804
317231400.000000	9209	Tegalan	668955300.000000	2314	Sawah	53582300.000000	117	Puspo	Pasuruan	81.804
317231400.000000	9209	Tegalan	668955300.000000	2314	Sawah	91144730.000000	121	Tosari	Pasuruan	81.804
513452.400000	9206	Semak belukar	444489.500000	2311	Pemukiman	89605250.000000	115	Purwodadi	Pasuruan	100.000
317231400.000000	9209	Tegalan	148790.400000	2311	Pemukiman	115478900.000000	122	Tutur	Pasuruan	81.804
317231400.000000	9209	Tegalan	7404.531000	2311	Pemukiman	53582300.000000	117	Puspo	Pasuruan	81.804
1495051.000000	9206	Semak belukar	1099079.000000	2316	Tegalan	118913000.000000	109	Lumbang	Pasuruan	100.000
638333.300000	9206	Semak belukar	130109800.000000	2303	Hutan	118913000.000000	109	Lumbang	Pasuruan	100.000
317231400.000000	9209	Tegalan	11512.380000	2311	Pemukiman	53582300.000000	117	Puspo	Pasuruan	81.804
779511.600000	9206	Semak belukar	130109800.000000	2303	Hutan	118913000.000000	109	Lumbang	Pasuruan	100.000
760294.900000	9203	Kebun	130109800.000000	2303	Hutan	118913000.000000	109	Lumbang	Pasuruan	109.237
392964.200000	9203	Kebun	130109800.000000	2303	Hutan	118913000.000000	109	Lumbang	Pasuruan	109.237
308954.100000	9206	Semak belukar	668955300.000000	2314	Sawah	89605250.000000	115	Purwodadi	Pasuruan	100.000
2423135.000000	9206	Semak belukar	14638480.000000	2316	Tegalan	53582300.000000	117	Puspo	Pasuruan	100.000
317231400.000000	9209	Tegalan	14638480.000000	2316	Tegalan	53582300.000000	117	Puspo	Pasuruan	81.804
317231400.000000	9209	Tegalan	668955300.000000	2314	Sawah	81348300.000000	112	Pasrepan	Pasuruan	81.804
317231400.000000	9209	Tegalan	11647.280000	2311	Pemukiman	53582300.000000	117	Puspo	Pasuruan	81.804
317231400.000000	9209	Tegalan	130109800.000000	2303	Hutan	91144730.000000	121	Tosari	Pasuruan	81.804
1967973.000000	9209	Tegalan	538197.900000	2311	Pemukiman	89605250.000000	115	Purwodadi	Pasuruan	81.804
317231400.000000	9209	Tegalan	130109800.000000	2303	Hutan	53582300.000000	117	Puspo	Pasuruan	81.804
317231400.000000	9209	Tegalan	5784725.000000	2316	Tegalan	53582300.000000	117	Puspo	Pasuruan	81.804
317231400.000000	9209	Tegalan	11647.280000	2311	Pemukiman	53582300.000000	117	Puspo	Pasuruan	81.804
328504.900000	9209	Tegalan	130109800.000000	2303	Hutan	118913000.000000	109	Lumbang	Pasuruan	81.804
3032441.000000	9203	Kebun	668955300.000000	2314	Sawah	89605250.000000	115	Purwodadi	Pasuruan	109.237
3032441.000000	9203	Kebun	668955300.000000	2314	Sawah	115478900.000000	122	Tutur	Pasuruan	109.237
317231400.000000	9209	Tegalan	19308.250000	2311	Pemukiman	115478900.000000	122	Tutur	Pasuruan	81.804
513452.400000	9206	Semak belukar	15298.690000	2311	Pemukiman	89605250.000000	115	Purwodadi	Pasuruan	100.000
317231400.000000	9209	Tegalan	1099079.000000	2316	Tegalan	53582300.000000	117	Puspo	Pasuruan	81.804
753080.500000	9206	Semak belukar	130109800.000000	2303	Hutan	91144730.000000	121	Tosari	Pasuruan	100.000
317231400.000000	9209	Tegalan	5988088.000000	2316	Tegalan	89605250.000000	115	Purwodadi	Pasuruan	81.804
317231400.000000	9209	Tegalan	369401.500000	2311	Pemukiman	89605250.000000	115	Purwodadi	Pasuruan	81.804
753080.500000	9206	Semak belukar	130109800.000000	2303	Hutan	91144730.000000	121	Tosari	Pasuruan	100.000
317231400.000000	9209	Tegalan	7614.750000	2311	Pemukiman	115478900.000000	122	Tutur	Pasuruan	81.804

317231400.000000	9209	Tegalan	5172.813000	2311	Pemukiman	115478900.000000	122	Tutur	Pasuruan	81.804
317231400.000000	9209	Tegalan	15298.690000	2311	Pemukiman	89605250.000000	115	Purwodadi	Pasuruan	81.804
1967973.000000	9209	Tegalan	101222.700000	2311	Pemukiman	89605250.000000	115	Purwodadi	Pasuruan	81.804
804287.400000	9209	Tegalan	130109800.000000	2303	Hutan	118913000.000000	109	Lumbang	Pasuruan	81.804
317231400.000000	9209	Tegalan	29073.250000	2311	Pemukiman	53582300.000000	117	Puspo	Pasuruan	81.804
317231400.000000	9209	Tegalan	668955300.000000	2314	Sawah	53582300.000000	117	Puspo	Pasuruan	81.804
317231400.000000	9209	Tegalan	4762.750000	2311	Pemukiman	115478900.000000	122	Tutur	Pasuruan	81.804
1495051.000000	9206	Semak belukar	1099079.000000	2316	Tegalan	53582300.000000	117	Puspo	Pasuruan	100.000
161933.000000	9203	Kebun	130109800.000000	2303	Hutan	53582300.000000	117	Puspo	Pasuruan	109.237
161933.000000	9203	Kebun	130109800.000000	2303	Hutan	53582300.000000	117	Puspo	Pasuruan	109.237
317231400.000000	9209	Tegalan	668955300.000000	2314	Sawah	53582300.000000	117	Puspo	Pasuruan	81.804
317231400.000000	9209	Tegalan	930.187500	2304	Industri	115478900.000000	122	Tutur	Pasuruan	81.804
3032441.000000	9203	Kebun	148790.400000	2311	Pemukiman	115478900.000000	122	Tutur	Pasuruan	109.237
317231400.000000	9209	Tegalan	3611.750000	2311	Pemukiman	115478900.000000	122	Tutur	Pasuruan	81.804
317231400.000000	9209	Tegalan	10953.910000	2311	Pemukiman	53582300.000000	117	Puspo	Pasuruan	81.804
317231400.000000	9209	Tegalan	14638480.000000	2316	Tegalan	53582300.000000	117	Puspo	Pasuruan	81.804
161933.000000	9203	Kebun	668955300.000000	2314	Sawah	53582300.000000	117	Puspo	Pasuruan	109.237
317231400.000000	9209	Tegalan	43648.090000	2311	Pemukiman	89605250.000000	115	Purwodadi	Pasuruan	81.804
317231400.000000	9209	Tegalan	668955300.000000	2314	Sawah	53582300.000000	117	Puspo	Pasuruan	81.804
1867973.000000	9209	Tegalan	668955300.000000	2314	Sawah	89605250.000000	115	Purwodadi	Pasuruan	81.804
161933.000000	9203	Kebun	14638480.000000	2316	Tegalan	53582300.000000	117	Puspo	Pasuruan	109.237
317231400.000000	9209	Tegalan	668955300.000000	2314	Sawah	89605250.000000	115	Purwodadi	Pasuruan	81.804
1967973.000000	9209	Tegalan	538197.900000	2311	Pemukiman	89605250.000000	115	Purwodadi	Pasuruan	81.804
760294.900000	9203	Kebun	1099079.000000	2316	Tegalan	118913000.000000	109	Lumbang	Pasuruan	109.237
2423135.000000	9206	Semak belukar	14638480.000000	2316	Tegalan	91144730.000000	121	Tosari	Pasuruan	100.000
317231400.000000	9209	Tegalan	668955300.000000	2314	Sawah	53582300.000000	117	Puspo	Pasuruan	81.804
317231400.000000	9209	Tegalan	668955300.000000	2314	Sawah	89605250.000000	115	Purwodadi	Pasuruan	81.804
317231400.000000	9209	Tegalan	668955300.000000	2314	Sawah	91144730.000000	121	Tosari	Pasuruan	81.804
3032441.000000	9203	Kebun	369401.500000	2311	Pemukiman	89605250.000000	115	Purwodadi	Pasuruan	109.237
1665492.000000	9206	Semak belukar	130109800.000000	2303	Hutan	53582300.000000	117	Puspo	Pasuruan	100.000
317231400.000000	9209	Tegalan	2408.813000	2311	Pemukiman	53582300.000000	117	Puspo	Pasuruan	81.804
193474.800000	9203	Kebun	668955300.000000	2314	Sawah	53582300.000000	117	Puspo	Pasuruan	109.237
317231400.000000	9209	Tegalan	12938.590000	2311	Pemukiman	115478900.000000	122	Tutur	Pasuruan	81.804
317231400.000000	9209	Tegalan	6517.344000	2311	Pemukiman	115478900.000000	122	Tutur	Pasuruan	81.804
317231400.000000	9209	Tegalan	130109800.000000	2303	Hutan	91144730.000000	121	Tosari	Pasuruan	81.804
2423135.000000	9206	Semak belukar	130109800.000000	2303	Hutan	53582300.000000	117	Puspo	Pasuruan	100.000
317231400.000000	9209	Tegalan	1099079.000000	2316	Tegalan	53582300.000000	117	Puspo	Pasuruan	81.804
317231400.000000	9209	Tegalan	130109800.000000	2303	Hutan	91144730.000000	121	Tosari	Pasuruan	81.804
193474.800000	9203	Kebun	130109800.000000	2303	Hutan	53582300.000000	117	Puspo	Pasuruan	109.237
193474.800000	9203	Kebun	130109800.000000	2303	Hutan	91144730.000000	121	Tosari	Pasuruan	109.237
193474.800000	9203	Kebun	668955300.000000	2314	Sawah	91144730.000000	121	Tosari	Pasuruan	109.237
317231400.000000	9209	Tegalan	6279.219000	2311	Pemukiman	53582300.000000	117	Puspo	Pasuruan	81.804
760294.900000	9203	Kebun	1099079.000000	2316	Tegalan	53582300.000000	117	Puspo	Pasuruan	109.237
317231400.000000	9209	Tegalan	668955300.000000	2314	Sawah	91144730.000000	121	Tosari	Pasuruan	81.804
317231400.000000	9209	Tegalan	5464.781000	2311	Pemukiman	115478900.000000	122	Tutur	Pasuruan	81.804
317231400.000000	9209	Tegalan	14638480.000000	2316	Tegalan	91144730.000000	121	Tosari	Pasuruan	81.804
753080.500000	9206	Semak belukar	14638480.000000	2316	Tegalan	91144730.000000	121	Tosari	Pasuruan	100.000
317231400.000000	9209	Tegalan	5333.188000	2311	Pemukiman	53582300.000000	117	Puspo	Pasuruan	81.804
317231400.000000	9209	Tegalan	3083.438000	2311	Pemukiman	53582300.000000	117	Puspo	Pasuruan	81.804



1665492.000000	9208	Semak belukar	668955300.000000	2314	Sawah	91144730.000000	121	Tosari	Pasuruan	100.000
1967973.000000	9209	Tegalan	538197.900000	2311	Pemukiman	89605250.000000	115	Purwodadi	Pasuruan	81.804
317231400.000000	9209	Tegalan	668955300.000000	2314	Sawah	91144730.000000	121	Tosari	Pasuruan	81.804
317231400.000000	9209	Tegalan	130109800.000000	2303	Hutan	53582300.000000	117	Puspo	Pasuruan	81.804
317231400.000000	9209	Tegalan	668955300.000000	2314	Sawah	53582300.000000	117	Puspo	Pasuruan	81.804
317231400.000000	9209	Tegalan	668955300.000000	2314	Sawah	115478900.000000	122	Tutur	Pasuruan	81.804
457536.800000	9206	Semak belukar	668955300.000000	2314	Sawah	89605250.000000	115	Purwodadi	Pasuruan	81.804
317231400.000000	9209	Tegalan	5390.813000	2311	Pemukiman	53582300.000000	117	Puspo	Pasuruan	81.804
317231400.000000	9209	Tegalan	12977.880000	2311	Pemukiman	53582300.000000	117	Puspo	Pasuruan	81.804
317231400.000000	9209	Tegalan	1950.938000	2304	Industri	115478900.000000	122	Tutur	Pasuruan	81.804
317231400.000000	9209	Tegalan	15058.720000	2311	Pemukiman	89605250.000000	115	Purwodadi	Pasuruan	81.804
161933.000000	9203	Kebun	668955300.000000	2314	Sawah	91144730.000000	121	Tosari	Pasuruan	109.237
2423135.000000	9206	Semak belukar	130109800.000000	2303	Hutan	91144730.000000	121	Tosari	Pasuruan	100.000
2423135.000000	9206	Semak belukar	668955300.000000	2314	Sawah	53582300.000000	117	Puspo	Pasuruan	100.000
1967973.000000	9209	Tegalan	6418.250000	2311	Pemukiman	89605250.000000	115	Purwodadi	Pasuruan	81.804
317231400.000000	9209	Tegalan	6277.594000	2311	Pemukiman	115478900.000000	122	Tutur	Pasuruan	81.804
317231400.000000	9209	Tegalan	1778.781000	2311	Pemukiman	53582300.000000	117	Puspo	Pasuruan	81.804
317231400.000000	9209	Tegalan	43735.000000	2311	Pemukiman	53582300.000000	117	Puspo	Pasuruan	81.804
317231400.000000	9209	Tegalan	668955300.000000	2314	Sawah	89605250.000000	115	Purwodadi	Pasuruan	81.804
26411.440000	9209	Tegalan	5988088.000000	2316	Tegalan	89605250.000000	115	Purwodadi	Pasuruan	81.804
317231400.000000	9209	Tegalan	130109800.000000	2303	Hutan	91144730.000000	121	Tosari	Pasuruan	81.804
1967973.000000	9209	Tegalan	668955300.000000	2314	Sawah	89605250.000000	115	Purwodadi	Pasuruan	81.804
317231400.000000	9209	Tegalan	8243.531000	2311	Pemukiman	53582300.000000	117	Puspo	Pasuruan	81.804
1967973.000000	9209	Tegalan	668955300.000000	2314	Sawah	89605250.000000	115	Purwodadi	Pasuruan	81.804
317231400.000000	9209	Tegalan	130109800.000000	2303	Hutan	91144730.000000	121	Tosari	Pasuruan	81.804
317231400.000000	9209	Tegalan	14527.250000	2311	Pemukiman	115478900.000000	122	Tutur	Pasuruan	81.804
26411.440000	9209	Tegalan	84580.500000	2311	Pemukiman	89605250.000000	115	Purwodadi	Pasuruan	81.804
317231400.000000	9209	Tegalan	45043.280000	2311	Pemukiman	115478900.000000	122	Tutur	Pasuruan	81.804
1967973.000000	9209	Tegalan	367334.900000	2316	Tegalan	89605250.000000	115	Purwodadi	Pasuruan	81.804
1495051.000000	9208	Semak belukar	130109800.000000	2303	Hutan	118913000.000000	109	Lumbang	Pasuruan	100.000
2423135.000000	9206	Semak belukar	668955300.000000	2314	Sawah	91144730.000000	121	Tosari	Pasuruan	100.000
317231400.000000	9209	Tegalan	27214.380000	2311	Pemukiman	53582300.000000	117	Puspo	Pasuruan	81.804
760294.900000	9203	Kebun	130109800.000000	2303	Hutan	53582300.000000	117	Puspo	Pasuruan	109.237
3032441.000000	9203	Kebun	369401.500000	2311	Pemukiman	89605250.000000	115	Purwodadi	Pasuruan	109.237
317231400.000000	9209	Tegalan	8951.531000	2311	Pemukiman	53582300.000000	117	Puspo	Pasuruan	81.804
2423135.000000	9206	Semak belukar	130109800.000000	2303	Hutan	91144730.000000	121	Tosari	Pasuruan	100.000
317231400.000000	9209	Tegalan	130109800.000000	2303	Hutan	53582300.000000	117	Puspo	Pasuruan	81.804
317231400.000000	9209	Tegalan	12086.680000	2311	Pemukiman	53582300.000000	117	Puspo	Pasuruan	81.804
317231400.000000	9209	Tegalan	130109800.000000	2303	Hutan	91144730.000000	121	Tosari	Pasuruan	81.804
1495051.000000	9206	Semak belukar	130109800.000000	2303	Hutan	53582300.000000	117	Puspo	Pasuruan	100.000
317231400.000000	9209	Tegalan	130109800.000000	2303	Hutan	91144730.000000	121	Tosari	Pasuruan	81.804
1967973.000000	9209	Tegalan	12431.970000	2311	Pemukiman	89605250.000000	115	Purwodadi	Pasuruan	81.804
317231400.000000	9209	Tegalan	8352.281000	2311	Pemukiman	53582300.000000	117	Puspo	Pasuruan	81.804
317231400.000000	9209	Tegalan	130109800.000000	2303	Hutan	53582300.000000	117	Puspo	Pasuruan	81.804
317231400.000000	9209	Tegalan	5497.000000	2311	Pemukiman	115478900.000000	122	Tutur	Pasuruan	81.804
317231400.000000	9209	Tegalan	6512.313000	2311	Pemukiman	115478900.000000	122	Tutur	Pasuruan	81.804
317231400.000000	9209	Tegalan	8983.688000	2311	Pemukiman	115478900.000000	122	Tutur	Pasuruan	81.804
317231400.000000	9209	Tegalan	5784725.000000	2316	Tegalan	53582300.000000	117	Puspo	Pasuruan	81.804

317231400.000000	9209	Tegalan	130109800.000000	2303	Hutan	91144730.000000	121	Tosari	Pasuruan	81.804
1685492.000000	9206	Semak belukar	130109800.000000	2303	Hutan	91144730.000000	121	Tosari	Pasuruan	100.000
1967973.000000	9209	Tegalan	19287.810000	2311	Pemukiman	89605250.000000	115	Purwodadi	Pasuruan	81.804
317231400.000000	9209	Tegalan	13525.190000	2311	Pemukiman	115478900.000000	122	Tutur	Pasuruan	81.804
807545.900000	9203	Kebun	130109800.000000	2303	Hutan	118913000.000000	109	Lumbang	Pasuruan	109.237
317231400.000000	9209	Tegalan	35714.530000	2311	Pemukiman	115478900.000000	122	Tutur	Pasuruan	81.804
317231400.000000	9209	Tegalan	668955300.000000	2314	Sawah	89605250.000000	115	Purwodadi	Pasuruan	81.804
3032441.000000	9203	Kebun	35714.530000	2311	Pemukiman	115478900.000000	122	Tutur	Pasuruan	109.237
317231400.000000	9209	Tegalan	668955300.000000	2314	Sawah	91144730.000000	121	Tosari	Pasuruan	81.804
317231400.000000	9209	Tegalan	1384.625000	2304	Industri	115478900.000000	122	Tutur	Pasuruan	81.804
317231400.000000	9209	Tegalan	2733.594000	2304	Industri	115478900.000000	122	Tutur	Pasuruan	81.804
317231400.000000	9209	Tegalan	1876.125000	2304	Industri	115478900.000000	122	Tutur	Pasuruan	81.804
2526796.000000	9203	Kebun	668955300.000000	2314	Sawah	53582300.000000	117	Puspo	Pasuruan	109.237
2526796.000000	9203	Kebun	130109800.000000	2303	Hutan	91144730.000000	121	Tosari	Pasuruan	109.237
317231400.000000	9209	Tegalan	8538.438000	2311	Pemukiman	115478900.000000	122	Tutur	Pasuruan	81.804
317231400.000000	9209	Tegalan	13797.840000	2311	Pemukiman	115478900.000000	122	Tutur	Pasuruan	81.804
317231400.000000	9209	Tegalan	2317.938000	2304	Industri	115478900.000000	122	Tutur	Pasuruan	81.804
317231400.000000	9209	Tegalan	10457.720000	2311	Pemukiman	115478900.000000	122	Tutur	Pasuruan	81.804
317231400.000000	9209	Tegalan	130109800.000000	2303	Hutan	91144730.000000	121	Tosari	Pasuruan	81.804
2526796.000000	9203	Kebun	668955300.000000	2314	Sawah	91144730.000000	121	Tosari	Pasuruan	109.237
317231400.000000	9209	Tegalan	10977.410000	2311	Pemukiman	115478900.000000	122	Tutur	Pasuruan	81.804
317231400.000000	9209	Tegalan	23505.410000	2311	Pemukiman	115478900.000000	122	Tutur	Pasuruan	81.804
317231400.000000	9209	Tegalan	130109800.000000	2303	Hutan	91144730.000000	121	Tosari	Pasuruan	81.804
1489077.000000	9206	Semak belukar	130109800.000000	2303	Hutan	118913000.000000	109	Lumbang	Pasuruan	100.000
317231400.000000	9209	Tegalan	9220.156000	2311	Pemukiman	115478900.000000	122	Tutur	Pasuruan	81.804
317231400.000000	9209	Tegalan	5784725.000000	2316	Tegalan	53582300.000000	117	Puspo	Pasuruan	81.804
3032441.000000	9203	Kebun	668955300.000000	2314	Sawah	115478900.000000	122	Tutur	Pasuruan	109.237
3032441.000000	9203	Kebun	369401.500000	2311	Pemukiman	89605250.000000	115	Purwodadi	Pasuruan	109.237
4231747.000000	9206	Semak belukar	5784725.000000	2316	Tegalan	91144730.000000	121	Tosari	Pasuruan	100.000
3032441.000000	9203	Kebun	1415079.000000	2303	Hutan	115478900.000000	122	Tutur	Pasuruan	109.237
317231400.000000	9209	Tegalan	130109800.000000	2303	Hutan	53582300.000000	117	Puspo	Pasuruan	81.804
841820.700000	9206	Semak belukar	5784725.000000	2316	Tegalan	53582300.000000	117	Puspo	Pasuruan	100.000
841820.700000	9206	Semak belukar	130109800.000000	2303	Hutan	53582300.000000	117	Puspo	Pasuruan	100.000
317231400.000000	9209	Tegalan	8932.375000	2311	Pemukiman	115478900.000000	122	Tutur	Pasuruan	81.804
317231400.000000	9209	Tegalan	5784725.000000	2316	Tegalan	53582300.000000	117	Puspo	Pasuruan	81.804
317231400.000000	9209	Tegalan	668955300.000000	2314	Sawah	91144730.000000	121	Tosari	Pasuruan	81.804
317231400.000000	9209	Tegalan	130109800.000000	2303	Hutan	53582300.000000	117	Puspo	Pasuruan	81.804
317231400.000000	9209	Tegalan	39500.590000	2311	Pemukiman	115478900.000000	122	Tutur	Pasuruan	81.804
317231400.000000	9209	Tegalan	130109800.000000	2303	Hutan	53582300.000000	117	Puspo	Pasuruan	81.804
4231747.000000	9206	Semak belukar	5784725.000000	2316	Tegalan	53582300.000000	117	Puspo	Pasuruan	100.000
3032441.000000	9203	Kebun	39500.590000	2311	Pemukiman	115478900.000000	122	Tutur	Pasuruan	109.237
4231747.000000	9206	Semak belukar	14638480.000000	2316	Tegalan	91144730.000000	121	Tosari	Pasuruan	100.000
2526796.000000	9203	Kebun	668955300.000000	2314	Sawah	91144730.000000	121	Tosari	Pasuruan	109.237
317231400.000000	9209	Tegalan	130109800.000000	2303	Hutan	53582300.000000	117	Puspo	Pasuruan	81.804
2526796.000000	9203	Kebun	668955300.000000	2314	Sawah	53582300.000000	117	Puspo	Pasuruan	109.237
317231400.000000	9209	Tegalan	1415079.000000	2303	Hutan	115478900.000000	122	Tutur	Pasuruan	81.804
2526796.000000	9203	Kebun	130109800.000000	2303	Hutan	53582300.000000	117	Puspo	Pasuruan	109.237
489474.300000	9203	Kebun	130109800.000000	2303	Hutan	118913000.000000	109	Lumbang	Pasuruan	109.237
3032441.000000	9203	Kebun	369401.500000	2311	Pemukiman	89605250.000000	115	Purwodadi	Pasuruan	109.237


DATE	DESCRIPTION	AMOUNT	BALANCE	REMARKS
1954
1955
1956
1957
1958
1959
1960
1961
1962
1963
1964
1965
1966
1967
1968
1969
1970
1971
1972
1973
1974
1975
1976
1977
1978
1979
1980
1981
1982
1983
1984
1985
1986
1987
1988
1989
1990
1991
1992
1993
1994
1995
1996
1997
1998
1999
2000
2001
2002
2003
2004
2005
2006
2007
2008
2009
2010
2011
2012
2013
2014
2015
2016
2017
2018
2019
2020
2021
2022
2023
2024
2025
2026
2027
2028
2029
2030
2031
2032
2033
2034
2035
2036
2037
2038
2039
2040
2041
2042
2043
2044
2045
2046
2047
2048
2049
2050
2051
2052
2053
2054
2055
2056
2057
2058
2059
2060
2061
2062
2063
2064
2065
2066
2067
2068
2069
2070
2071
2072
2073
2074
2075
2076
2077
2078
2079
2080
2081
2082
2083
2084
2085
2086
2087
2088
2089
2090
2091
2092
2093
2094
2095
2096
2097
2098
2099
2100

317231400.000000	9209	Tegalan	18172.090000	2311	Pemukiman	115478900.000000	122	Tutur	Pasuruan	81.804
317231400.000000	9209	Tegalan	668955300.000000	2314	Sawah	115478900.000000	122	Tutur	Pasuruan	81.804
841820.700000	9206	Semak belukar	130109800.000000	2303	Hutan	53582300.000000	117	Puspo	Pasuruan	100.000
317231400.000000	9209	Tegalan	5784725.000000	2316	Tegalan	53582300.000000	117	Puspo	Pasuruan	81.804
317231400.000000	9209	Tegalan	130109800.000000	2303	Hutan	53582300.000000	117	Puspo	Pasuruan	81.804
3032441.000000	9203	Kebun	27614.940000	2311	Pemukiman	115478900.000000	122	Tutur	Pasuruan	109.237
317231400.000000	9209	Tegalan	27614.940000	2311	Pemukiman	115478900.000000	122	Tutur	Pasuruan	81.804
2526796.000000	9203	Kebun	130109800.000000	2303	Hutan	53582300.000000	117	Puspo	Pasuruan	109.237
841820.700000	9206	Semak belukar	5784725.000000	2316	Tegalan	53582300.000000	117	Puspo	Pasuruan	100.000
317231400.000000	9209	Tegalan	21963.810000	2311	Pemukiman	115478900.000000	122	Tutur	Pasuruan	81.804
317231400.000000	9209	Tegalan	668955300.000000	2314	Sawah	115478900.000000	122	Tutur	Pasuruan	81.804
2423135.000000	9206	Semak belukar	668955300.000000	2314	Sawah	91144730.000000	121	Tosari	Pasuruan	100.000
317231400.000000	9209	Tegalan	130109800.000000	2303	Hutan	53582300.000000	117	Puspo	Pasuruan	81.804
4231747.000000	9206	Semak belukar	130109800.000000	2303	Hutan	53582300.000000	117	Puspo	Pasuruan	100.000
3032441.000000	9203	Kebun	21963.810000	2311	Pemukiman	115478900.000000	122	Tutur	Pasuruan	109.237
317231400.000000	9209	Tegalan	5988088.000000	2316	Tegalan	89605250.000000	115	Purwodadi	Pasuruan	81.804
317231400.000000	9209	Tegalan	130109800.000000	2303	Hutan	53582300.000000	117	Puspo	Pasuruan	81.804
317231400.000000	9209	Tegalan	14638480.000000	2316	Tegalan	53582300.000000	117	Puspo	Pasuruan	81.804
317231400.000000	9209	Tegalan	668955300.000000	2314	Sawah	89605250.000000	115	Purwodadi	Pasuruan	81.804
3032441.000000	9203	Kebun	27614.940000	2311	Pemukiman	115478900.000000	122	Tutur	Pasuruan	109.237
841820.700000	9206	Semak belukar	14638480.000000	2316	Tegalan	53582300.000000	117	Puspo	Pasuruan	100.000
3032441.000000	9203	Kebun	1415079.000000	2303	Hutan	115478900.000000	122	Tutur	Pasuruan	109.237
2526796.000000	9203	Kebun	668955300.000000	2314	Sawah	91144730.000000	121	Tosari	Pasuruan	109.237
4231747.000000	9206	Semak belukar	14638480.000000	2316	Tegalan	53582300.000000	117	Puspo	Pasuruan	100.000
3032441.000000	9203	Kebun	20325.220000	2311	Pemukiman	115478900.000000	122	Tutur	Pasuruan	109.237
317231400.000000	9209	Tegalan	130109800.000000	2303	Hutan	118913000.000000	109	Lumbang	Pasuruan	81.804
317231400.000000	9209	Tegalan	668955300.000000	2314	Sawah	89605250.000000	115	Purwodadi	Pasuruan	81.804
317231400.000000	9209	Tegalan	40044.750000	2311	Pemukiman	89605250.000000	115	Purwodadi	Pasuruan	81.804
3032441.000000	9203	Kebun	668955300.000000	2314	Sawah	115478900.000000	122	Tutur	Pasuruan	109.237
317231400.000000	9209	Tegalan	130109800.000000	2303	Hutan	118913000.000000	109	Lumbang	Pasuruan	81.804
317231400.000000	9209	Tegalan	130109800.000000	2303	Hutan	91144730.000000	121	Tosari	Pasuruan	81.804
3032441.000000	9203	Kebun	668955300.000000	2314	Sawah	115478900.000000	122	Tutur	Pasuruan	109.237
317231400.000000	9209	Tegalan	8862.844000	2311	Pemukiman	115478900.000000	122	Tutur	Pasuruan	81.804
317231400.000000	9209	Tegalan	9490.750000	2311	Pemukiman	115478900.000000	122	Tutur	Pasuruan	81.804
317231400.000000	9209	Tegalan	14638480.000000	2316	Tegalan	53582300.000000	117	Puspo	Pasuruan	81.804
3032441.000000	9203	Kebun	67766.810000	2311	Pemukiman	115478900.000000	122	Tutur	Pasuruan	109.237
841820.700000	9206	Semak belukar	14638480.000000	2316	Tegalan	53582300.000000	117	Puspo	Pasuruan	100.000
317231400.000000	9209	Tegalan	130109800.000000	2303	Hutan	91144730.000000	121	Tosari	Pasuruan	81.804
317231400.000000	9209	Tegalan	42428.590000	2311	Pemukiman	115478900.000000	122	Tutur	Pasuruan	81.804
2423135.000000	9206	Semak belukar	14638480.000000	2316	Tegalan	91144730.000000	121	Tosari	Pasuruan	100.000
317231400.000000	9209	Tegalan	14638480.000000	2316	Tegalan	91144730.000000	121	Tosari	Pasuruan	81.804
9980853.000000	9206	Semak belukar	130109800.000000	2303	Hutan	118913000.000000	109	Lumbang	Pasuruan	100.000
317231400.000000	9209	Tegalan	51695.690000	2311	Pemukiman	115478900.000000	122	Tutur	Pasuruan	81.804
317231400.000000	9209	Tegalan	130109800.000000	2303	Hutan	118913000.000000	109	Lumbang	Pasuruan	81.804
317231400.000000	9209	Tegalan	6076.375000	2304	Industri	89605250.000000	115	Purwodadi	Pasuruan	81.804
4231747.000000	9206	Semak belukar	14638480.000000	2316	Tegalan	91144730.000000	121	Tosari	Pasuruan	100.000
317231400.000000	9209	Tegalan	67766.810000	2311	Pemukiman	115478900.000000	122	Tutur	Pasuruan	81.804
317231400.000000	9209	Tegalan	1415079.000000	2303	Hutan	115478900.000000	122	Tutur	Pasuruan	81.804
317231400.000000	9209	Tegalan	668955300.000000	2314	Sawah	115478900.000000	122	Tutur	Pasuruan	81.804

317231400.000000	9209	Tegalan	130109800.000000	2303	Hutan	53592300.000000	117	Puspo	Pasuruan	81.804
317231400.000000	9209	Tegalan	72640.280000	2311	Pemukiman	89605250.000000	115	Purwodadi	Pasuruan	81.804
317231400.000000	9209	Tegalan	130109800.000000	2303	Hutan	91144730.000000	121	Tosari	Pasuruan	81.804
317231400.000000	9209	Tegalan	1415079.000000	2303	Hutan	115478900.000000	122	Tutur	Pasuruan	81.804
317231400.000000	9209	Tegalan	5954.584000	2311	Pemukiman	115478900.000000	122	Tutur	Pasuruan	81.804
317231400.000000	9209	Tegalan	321573.000000	2311	Pemukiman	89605250.000000	115	Purwodadi	Pasuruan	81.804
317231400.000000	9209	Tegalan	668955300.000000	2314	Sawah	91144730.000000	121	Tosari	Pasuruan	81.804
317231400.000000	9209	Tegalan	1415079.000000	2303	Hutan	115478900.000000	122	Tutur	Pasuruan	81.804
317231400.000000	9209	Tegalan	668955300.000000	2314	Sawah	115478900.000000	122	Tutur	Pasuruan	81.804
317231400.000000	9209	Tegalan	14638480.000000	2316	Tegalan	91144730.000000	121	Tosari	Pasuruan	81.804
3032441.000000	9203	Kebun	668955300.000000	2314	Sawah	115478900.000000	122	Tutur	Pasuruan	109.237
3032441.000000	9203	Kebun	668955300.000000	2314	Sawah	115478900.000000	122	Tutur	Pasuruan	109.237
317231400.000000	9209	Tegalan	212262.700000	2304	Industri	89605250.000000	115	Purwodadi	Pasuruan	81.804
317231400.000000	9209	Tegalan	14638480.000000	2316	Tegalan	53592300.000000	117	Puspo	Pasuruan	81.804
4231747.000000	9206	Semak belukar	14638480.000000	2316	Tegalan	91144730.000000	121	Tosari	Pasuruan	100.000
3032441.000000	9203	Kebun	668955300.000000	2314	Sawah	115478900.000000	122	Tutur	Pasuruan	109.237
317231400.000000	9209	Tegalan	668955300.000000	2314	Sawah	115478900.000000	122	Tutur	Pasuruan	81.804
317231400.000000	9209	Tegalan	415912.400000	2311	Pemukiman	115478900.000000	122	Tutur	Pasuruan	81.804
317231400.000000	9209	Tegalan	668955300.000000	2314	Sawah	115478900.000000	122	Tutur	Pasuruan	81.804
317231400.000000	9209	Tegalan	193274.000000	2311	Pemukiman	115478900.000000	122	Tutur	Pasuruan	81.804
3032441.000000	9203	Kebun	193274.000000	2311	Pemukiman	115478900.000000	122	Tutur	Pasuruan	109.237
65222.970000	9203	Kebun	668955300.000000	2314	Sawah	91144730.000000	121	Tosari	Pasuruan	109.237
317231400.000000	9209	Tegalan	130109800.000000	2303	Hutan	115478900.000000	122	Tutur	Pasuruan	81.804
317231400.000000	9209	Tegalan	130109800.000000	2303	Hutan	91144730.000000	121	Tosari	Pasuruan	81.804
167134.000000	9209	Tegalan	5988088.000000	2316	Tegalan	89605250.000000	115	Purwodadi	Pasuruan	81.804
317231400.000000	9209	Tegalan	20253.310000	2311	Pemukiman	115478900.000000	122	Tutur	Pasuruan	81.804
317231400.000000	9209	Tegalan	130109800.000000	2303	Hutan	91144730.000000	121	Tosari	Pasuruan	81.804
317231400.000000	9209	Tegalan	668955300.000000	2314	Sawah	89605250.000000	115	Purwodadi	Pasuruan	81.804
317231400.000000	9209	Tegalan	415912.400000	2311	Pemukiman	115478900.000000	122	Tutur	Pasuruan	81.804
317231400.000000	9209	Tegalan	321573.000000	2311	Pemukiman	89605250.000000	115	Purwodadi	Pasuruan	81.804
317231400.000000	9209	Tegalan	518624.400000	2301	Tegalan	89605250.000000	115	Purwodadi	Pasuruan	81.804
317231400.000000	9209	Tegalan	28489.590000	2311	Pemukiman	115478900.000000	122	Tutur	Pasuruan	81.804
317231400.000000	9209	Tegalan	24156850.000000	2305	Kebun	53582300.000000	117	Puspo	Pasuruan	81.804
317231400.000000	9209	Tegalan	3907.688000	2311	Pemukiman	115478900.000000	122	Tutur	Pasuruan	81.804
317231400.000000	9209	Tegalan	19188.160000	2311	Pemukiman	89605250.000000	115	Purwodadi	Pasuruan	81.804
317231400.000000	9209	Tegalan	130109800.000000	2303	Hutan	91144730.000000	121	Tosari	Pasuruan	81.804
317231400.000000	9209	Tegalan	130109800.000000	2303	Hutan	91144730.000000	121	Tosari	Pasuruan	81.804
317231400.000000	9209	Tegalan	99517.910000	2311	Pemukiman	115478900.000000	122	Tutur	Pasuruan	81.804
65222.970000	9203	Kebun	130109800.000000	2303	Hutan	91144730.000000	121	Tosari	Pasuruan	109.237
317231400.000000	9209	Tegalan	130109800.000000	2303	Hutan	53582300.000000	117	Puspo	Pasuruan	81.804
439478.000000	9203	Kebun	130109800.000000	2303	Hutan	118913000.000000	109	Lumbang	Pasuruan	109.237
317231400.000000	9209	Tegalan	70386.660000	2311	Pemukiman	115478900.000000	122	Tutur	Pasuruan	81.804
317231400.000000	9209	Tegalan	3955606.000000	2316	Tegalan	115478900.000000	122	Tutur	Pasuruan	81.804
317231400.000000	9209	Tegalan	130109800.000000	2303	Hutan	91144730.000000	121	Tosari	Pasuruan	81.804
317231400.000000	9209	Tegalan	99517.910000	2311	Pemukiman	115478900.000000	122	Tutur	Pasuruan	81.804
317231400.000000	9209	Tegalan	193274.000000	2311	Pemukiman	115478900.000000	122	Tutur	Pasuruan	81.804
317231400.000000	9209	Tegalan	57161.530000	2304	Industri	89605250.000000	115	Purwodadi	Pasuruan	81.804
317231400.000000	9209	Tegalan	181172.900000	2311	Pemukiman	89605250.000000	115	Purwodadi	Pasuruan	81.804
366411.600000	9203	Kebun	1415079.000000	2303	Hutan	115478900.000000	122	Tutur	Pasuruan	109.237

366411.600000	9203	Kebun	28489.590000	2311	Pemukiman	115478900.00000	122	Tutur	Pasuruan	109.237
317231400.000000	9209	Tegalan	57161.530000	2304	Industri	89805250.000000	115	Purwodadi	Pasuruan	81.804
317231400.000000	9209	Tegalan	57161.530000	2304	Industri	115478900.00000	122	Tutur	Pasuruan	81.804
317231400.000000	9209	Tegalan	181172.900000	2311	Pemukiman	89805250.000000	115	Purwodadi	Pasuruan	81.804
317231400.000000	9209	Tegalan	11843.250000	2311	Pemukiman	115478900.00000	122	Tutur	Pasuruan	81.804
317231400.000000	9209	Tegalan	668955300.000000	2314	Sawah	115478900.00000	122	Tutur	Pasuruan	81.804
317231400.000000	9209	Tegalan	668955300.000000	2314	Sawah	89805250.000000	115	Purwodadi	Pasuruan	81.804
366411.600000	9203	Kebun	668955300.000000	2314	Sawah	115478900.00000	122	Tutur	Pasuruan	109.237
317231400.000000	9209	Tegalan	130109800.000000	2303	Hutan	53582300.000000	117	Puspo	Pasuruan	81.804
317231400.000000	9209	Tegalan	1635047.000000	2305	Kebun	89805250.000000	115	Purwodadi	Pasuruan	81.804
317231400.000000	9209	Tegalan	16800.440000	2316	Tegalan	115478900.00000	122	Tutur	Pasuruan	81.804
4231747.000000	9206	Semak belukar	24156850.000000	2305	Kebun	91144730.000000	121	Tosari	Pasuruan	100.000
317231400.000000	9209	Tegalan	24156850.000000	2305	Kebun	91144730.000000	121	Tosari	Pasuruan	81.804
317231400.000000	9209	Tegalan	68027.340000	2311	Pemukiman	89805250.000000	115	Purwodadi	Pasuruan	81.804
81358.780000	9203	Kebun	668955300.000000	2314	Sawah	89805250.000000	115	Purwodadi	Pasuruan	109.237
81358.780000	9203	Kebun	44080.530000	2311	Pemukiman	89805250.000000	115	Purwodadi	Pasuruan	109.237
81358.780000	9203	Kebun	57161.530000	2304	Industri	89805250.000000	115	Purwodadi	Pasuruan	109.237
81358.780000	9203	Kebun	668955300.000000	2314	Sawah	89805250.000000	115	Purwodadi	Pasuruan	109.237
317231400.000000	9209	Tegalan	668955300.000000	2314	Sawah	115478900.00000	122	Tutur	Pasuruan	81.804
317231400.000000	9209	Tegalan	107104.600000	2311	Pemukiman	89805250.000000	115	Purwodadi	Pasuruan	81.804
317231400.000000	9209	Tegalan	668955300.000000	2314	Sawah	89805250.000000	115	Purwodadi	Pasuruan	81.804
317231400.000000	9209	Tegalan	1635047.000000	2305	Kebun	89805250.000000	115	Purwodadi	Pasuruan	81.804
317231400.000000	9209	Tegalan	99517.910000	2311	Pemukiman	115478900.00000	122	Tutur	Pasuruan	81.804
81358.780000	9203	Kebun	1635047.000000	2305	Kebun	89805250.000000	115	Purwodadi	Pasuruan	109.237
81358.780000	9203	Kebun	668955300.000000	2314	Sawah	115478900.00000	122	Tutur	Pasuruan	109.237
81358.780000	9203	Kebun	44080.530000	2311	Pemukiman	115478900.00000	122	Tutur	Pasuruan	109.237
541164.200000	9203	Kebun	130109800.000000	2303	Hutan	91144730.000000	121	Tosari	Pasuruan	109.237
317231400.000000	9209	Tegalan	52954.090000	2311	Pemukiman	53582300.000000	117	Puspo	Pasuruan	81.804
541164.200000	9203	Kebun	14638480.000000	2316	Tegalan	91144730.000000	121	Tosari	Pasuruan	109.237
366411.600000	9203	Kebun	193274.000000	2311	Pemukiman	115478900.00000	122	Tutur	Pasuruan	109.237
317231400.000000	9209	Tegalan	193274.000000	2311	Pemukiman	115478900.00000	122	Tutur	Pasuruan	81.804
81358.780000	9203	Kebun	1635047.000000	2305	Kebun	115478900.00000	122	Tutur	Pasuruan	109.237
317231400.000000	9209	Tegalan	668955300.000000	2314	Sawah	115478900.00000	122	Tutur	Pasuruan	81.804
317231400.000000	9209	Tegalan	1635047.000000	2305	Kebun	115478900.00000	122	Tutur	Pasuruan	81.804
317231400.000000	9209	Tegalan	518624.400000	2301	Tegalan	115478900.00000	122	Tutur	Pasuruan	81.804
4231747.000000	9206	Semak belukar	52954.090000	2311	Pemukiman	53582300.000000	117	Puspo	Pasuruan	100.000
317231400.000000	9209	Tegalan	130109800.000000	2303	Hutan	91144730.000000	121	Tosari	Pasuruan	81.804
366411.600000	9203	Kebun	446530.400000	2305	Kebun	115478900.00000	122	Tutur	Pasuruan	109.237
317231400.000000	9209	Tegalan	73438.160000	2311	Pemukiman	89805250.000000	115	Purwodadi	Pasuruan	81.804
317231400.000000	9209	Tegalan	518624.400000	2301	Tegalan	115478900.00000	122	Tutur	Pasuruan	81.804
317231400.000000	9209	Tegalan	68027.340000	2311	Pemukiman	115478900.00000	122	Tutur	Pasuruan	81.804
317231400.000000	9209	Tegalan	14638480.000000	2316	Tegalan	91144730.000000	121	Tosari	Pasuruan	81.804
541164.200000	9203	Kebun	130109800.000000	2303	Hutan	91144730.000000	121	Tosari	Pasuruan	109.237
317231400.000000	9209	Tegalan	40498.590000	2316	Tegalan	115478900.00000	122	Tutur	Pasuruan	81.804
317231400.000000	9209	Tegalan	14638480.000000	2316	Tegalan	53582300.000000	117	Puspo	Pasuruan	81.804
317231400.000000	9209	Tegalan	518624.400000	2301	Tegalan	89805250.000000	115	Purwodadi	Pasuruan	81.804
317231400.000000	9209	Tegalan	518624.400000	2301	Tegalan	89805250.000000	115	Purwodadi	Pasuruan	81.804
317231400.000000	9209	Tegalan	446530.400000	2305	Kebun	115478900.00000	122	Tutur	Pasuruan	81.804
317231400.000000	9209	Tegalan	69279.190000	2311	Pemukiman	115478900.00000	122	Tutur	Pasuruan	81.804

317231400.000000	9209	Tegalan	105265.600000	2311	Pemukiman	91144730.000000	121	Tosari	Pasuruan	81.804
317231400.000000	9209	Tegalan	134504.300000	2311	Pemukiman	91144730.000000	121	Tosari	Pasuruan	81.804
317231400.000000	9209	Tegalan	1635047.000000	2305	Kebun	115478900.000000	122	Tutur	Pasuruan	81.804
317231400.000000	9209	Tegalan	1635047.000000	2305	Kebun	115478900.000000	122	Tutur	Pasuruan	81.804
317231400.000000	9209	Tegalan	130109800.000000	2303	Hutan	91144730.000000	121	Tosari	Pasuruan	81.804
9980853.000000	9206	Semak belukar	130109800.000000	2303	Hutan	53582300.000000	117	Puspo	Pasuruan	100.000
317231400.000000	9209	Tegalan	518624.400000	2301	Tegalan	116478900.000000	122	Tutur	Pasuruan	81.804
366411.600000	9203	Kebun	446530.400000	2305	Kebun	115478900.000000	122	Tutur	Pasuruan	109.237
317231400.000000	9209	Tegalan	1415079.000000	2303	Hutan	115478900.000000	122	Tutur	Pasuruan	81.804
317231400.000000	9209	Tegalan	16606.340000	2311	Pemukiman	91144730.000000	121	Tosari	Pasuruan	81.804
317231400.000000	9209	Tegalan	73438.160000	2311	Pemukiman	115478900.000000	122	Tutur	Pasuruan	81.804
317231400.000000	9209	Tegalan	668955300.000000	2314	Sawah	115478900.000000	122	Tutur	Pasuruan	81.804
9980853.000000	9206	Semak belukar	130109800.000000	2303	Hutan	118913000.000000	109	Lumbang	Pasuruan	100.000
317231400.000000	9209	Tegalan	130109800.000000	2303	Hutan	91144730.000000	121	Tosari	Pasuruan	81.804
366411.600000	9203	Kebun	446530.400000	2305	Kebun	115478900.000000	122	Tutur	Pasuruan	109.237
317231400.000000	9209	Tegalan	420376.200000	2304	Industri	115478900.000000	122	Tutur	Pasuruan	81.804
317231400.000000	9209	Tegalan	100692.200000	2311	Pemukiman	115478900.000000	122	Tutur	Pasuruan	81.804
317231400.000000	9209	Tegalan	2144.063000	2311	Pemukiman	91144730.000000	121	Tosari	Pasuruan	81.804
317231400.000000	9209	Tegalan	11939.000000	2311	Pemukiman	91144730.000000	121	Tosari	Pasuruan	81.804
317231400.000000	9209	Tegalan	107104.600000	2311	Pemukiman	89805250.000000	115	Purwodadi	Pasuruan	81.804
143638.300000	9203	Kebun	130109800.000000	2303	Hutan	118913000.000000	109	Lumbang	Pasuruan	109.237
317231400.000000	9209	Tegalan	15149.030000	2311	Pemukiman	115478900.000000	122	Tutur	Pasuruan	81.804
317231400.000000	9209	Tegalan	73470.130000	2311	Pemukiman	115478900.000000	122	Tutur	Pasuruan	81.804
317231400.000000	9209	Tegalan	668955300.000000	2314	Sawah	89805250.000000	115	Purwodadi	Pasuruan	81.804
317231400.000000	9209	Tegalan	668955300.000000	2314	Sawah	115478900.000000	122	Tutur	Pasuruan	81.804
70245.970000	9203	Kebun	100692.200000	2311	Pemukiman	115478900.000000	122	Tutur	Pasuruan	109.237
317231400.000000	9209	Tegalan	130109800.000000	2303	Hutan	53582300.000000	117	Puspo	Pasuruan	81.804
317231400.000000	9209	Tegalan	1415079.000000	2303	Hutan	115478900.000000	122	Tutur	Pasuruan	81.804
240145.300000	9206	Semak belukar	420376.200000	2304	Industri	115478900.000000	122	Tutur	Pasuruan	100.000
70245.970000	9203	Kebun	668955300.000000	2314	Sawah	115478900.000000	122	Tutur	Pasuruan	109.237
366411.600000	9203	Kebun	415912.400000	2311	Pemukiman	115478900.000000	122	Tutur	Pasuruan	81.804
317231400.000000	9209	Tegalan	189850.200000	2311	Pemukiman	115478900.000000	122	Tutur	Pasuruan	81.804
317231400.000000	9209	Tegalan	415912.400000	2311	Pemukiman	115478900.000000	122	Tutur	Pasuruan	81.804
317231400.000000	9209	Tegalan	130109800.000000	2303	Hutan	91144730.000000	121	Tosari	Pasuruan	81.804
317231400.000000	9209	Tegalan	115505.300000	2311	Pemukiman	91144730.000000	121	Tosari	Pasuruan	81.804
317231400.000000	9209	Tegalan	619744.700000	2305	Kebun	115478900.000000	122	Tutur	Pasuruan	81.804
317231400.000000	9209	Tegalan	8128.625000	2311	Pemukiman	91144730.000000	121	Tosari	Pasuruan	81.804
9980853.000000	9206	Semak belukar	24156850.000000	2305	Kebun	53582300.000000	117	Puspo	Pasuruan	100.000
317231400.000000	9209	Tegalan	3046.000000	2311	Pemukiman	91144730.000000	121	Tosari	Pasuruan	81.804
317231400.000000	9209	Tegalan	4311.666000	2311	Pemukiman	115478900.000000	122	Tutur	Pasuruan	81.804
317231400.000000	9209	Tegalan	668955300.000000	2314	Sawah	115478900.000000	122	Tutur	Pasuruan	81.804
317231400.000000	9209	Tegalan	339144.600000	2311	Pemukiman	115478900.000000	122	Tutur	Pasuruan	81.804
317231400.000000	9209	Tegalan	100692.200000	2311	Pemukiman	115478900.000000	122	Tutur	Pasuruan	81.804
317231400.000000	9209	Tegalan	1415079.000000	2303	Hutan	115478900.000000	122	Tutur	Pasuruan	81.804
317231400.000000	9209	Tegalan	3955606.000000	2316	Tegalan	115478900.000000	122	Tutur	Pasuruan	81.804
317231400.000000	9209	Tegalan	130109800.000000	2303	Hutan	91144730.000000	121	Tosari	Pasuruan	81.804
317231400.000000	9209	Tegalan	73470.130000	2311	Pemukiman	115478900.000000	122	Tutur	Pasuruan	81.804
317231400.000000	9209	Tegalan	1667336.000000	2316	Tegalan	115478900.000000	122	Tutur	Pasuruan	81.804
317231400.000000	9209	Tegalan	164488.900000	2311	Pemukiman	115478900.000000	122	Tutur	Pasuruan	81.804



317231400.000000	9209	Tegalan	52859.880000	2311	Pemukiman	115478900.00000	122	Tutur	Pasuruan	81.804
317231400.000000	9209	Tegalan	73623.380000	2311	Pemukiman	115478900.00000	122	Tutur	Pasuruan	81.804
317231400.000000	9209	Tegalan	52119.250000	2311	Pemukiman	115478900.00000	122	Tutur	Pasuruan	81.804
317231400.000000	9209	Tegalan	52859.880000	2311	Pemukiman	115478900.00000	122	Tutur	Pasuruan	81.804
317231400.000000	9209	Tegalan	111980.800000	2311	Pemukiman	91144730.000000	121	Tosari	Pasuruan	81.804
837436.100000	9206	Semak belukar	52119.250000	2311	Pemukiman	115478900.00000	122	Tutur	Pasuruan	100.000
317231400.000000	9209	Tegalan	1635047.000000	2305	Kebun	115478900.00000	122	Tutur	Pasuruan	81.804
317231400.000000	9209	Tegalan	163683.800000	2311	Pemukiman	115478900.00000	122	Tutur	Pasuruan	81.804
317231400.000000	9209	Tegalan	95022.280000	2311	Pemukiman	115478900.00000	122	Tutur	Pasuruan	81.804
317231400.000000	9209	Tegalan	1635047.000000	2305	Kebun	115478900.00000	122	Tutur	Pasuruan	81.804
738527.800000	9206	Semak belukar	8068573.000000	2316	Tegalan	91144730.000000	121	Tosari	Pasuruan	100.000
240145.300000	9206	Semak belukar	2121508.000000	2316	Tegalan	115478900.00000	122	Tutur	Pasuruan	100.000
317231400.000000	9209	Tegalan	2121508.000000	2316	Tegalan	115478900.00000	122	Tutur	Pasuruan	81.804
317231400.000000	9209	Tegalan	1635047.000000	2305	Kebun	115478900.00000	122	Tutur	Pasuruan	81.804
837436.100000	9206	Semak belukar	52119.250000	2311	Pemukiman	115478900.00000	122	Tutur	Pasuruan	100.000
9980853.000000	9206	Semak belukar	24156850.000000	2305	Kebun	53582300.000000	117	Puspo	Pasuruan	100.000
317231400.000000	9209	Tegalan	95022.280000	2311	Pemukiman	115478900.00000	122	Tutur	Pasuruan	81.804
317231400.000000	9209	Tegalan	2121508.000000	2316	Tegalan	115478900.00000	122	Tutur	Pasuruan	81.804
317231400.000000	9209	Tegalan	11201.250000	2305	Kebun	115478900.00000	122	Tutur	Pasuruan	81.804
317231400.000000	9209	Tegalan	52859.880000	2311	Pemukiman	115478900.00000	122	Tutur	Pasuruan	81.804
317231400.000000	9209	Tegalan	163683.800000	2311	Pemukiman	115478900.00000	122	Tutur	Pasuruan	81.804
400533.700000	9206	Semak belukar	10043460.000000	2316	Tegalan	115478900.00000	122	Tutur	Pasuruan	100.000
317231400.000000	9209	Tegalan	24158850.000000	2305	Kebun	91144730.000000	121	Tosari	Pasuruan	81.804
400533.700000	9206	Semak belukar	163683.800000	2311	Pemukiman	115478900.00000	122	Tutur	Pasuruan	100.000
9980853.000000	9206	Semak belukar	24156850.000000	2305	Kebun	91144730.000000	121	Tosari	Pasuruan	100.000
317231400.000000	9209	Tegalan	130109800.000000	2303	Hutan	91144730.000000	121	Tosari	Pasuruan	81.804
9980853.000000	9206	Semak belukar	130109800.000000	2303	Hutan	91144730.000000	121	Tosari	Pasuruan	100.000
317231400.000000	9209	Tegalan	111980.800000	2311	Pemukiman	91144730.000000	121	Tosari	Pasuruan	81.804
541164.200000	9203	Kebun	24156850.000000	2305	Kebun	91144730.000000	121	Tosari	Pasuruan	109.237
9980853.000000	9206	Semak belukar	24156850.000000	2305	Kebun	91144730.000000	121	Tosari	Pasuruan	100.000
317231400.000000	9209	Tegalan	280344.800000	2303	Hutan	115478900.00000	122	Tutur	Pasuruan	81.804
317231400.000000	9209	Tegalan	1195992.000000	2305	Kebun	115478900.00000	122	Tutur	Pasuruan	81.804
317231400.000000	9209	Tegalan	339144.800000	2311	Pemukiman	115478900.00000	122	Tutur	Pasuruan	81.804
355922.400000	9203	Kebun	2121508.000000	2316	Tegalan	115478900.00000	122	Tutur	Pasuruan	109.237
355922.400000	9203	Kebun	73623.380000	2311	Pemukiman	115478900.00000	122	Tutur	Pasuruan	109.237
317231400.000000	9209	Tegalan	156968.800000	2311	Pemukiman	91144730.000000	121	Tosari	Pasuruan	81.804
317231400.000000	9209	Tegalan	688955300.000000	2314	Sawah	115478900.00000	122	Tutur	Pasuruan	81.804
317231400.000000	9209	Tegalan	1635047.000000	2305	Kebun	115478900.00000	122	Tutur	Pasuruan	81.804
317231400.000000	9209	Tegalan	1195992.000000	2305	Kebun	115478900.00000	122	Tutur	Pasuruan	81.804
317231400.000000	9209	Tegalan	111980.800000	2311	Pemukiman	91144730.000000	121	Tosari	Pasuruan	81.804
317231400.000000	9209	Tegalan	164488.900000	2311	Pemukiman	115478900.00000	122	Tutur	Pasuruan	81.804
317231400.000000	9209	Tegalan	219412.500000	2311	Pemukiman	115478900.00000	122	Tutur	Pasuruan	81.804
400533.700000	9206	Semak belukar	10043460.000000	2316	Tegalan	115478900.00000	122	Tutur	Pasuruan	100.000
541164.200000	9203	Kebun	24156850.000000	2305	Kebun	91144730.000000	121	Tosari	Pasuruan	109.237
317231400.000000	9209	Tegalan	219412.500000	2311	Pemukiman	115478900.00000	122	Tutur	Pasuruan	81.804
355922.400000	9203	Kebun	50025.750000	2311	Pemukiman	115478900.00000	122	Tutur	Pasuruan	109.237
738527.800000	9206	Semak belukar	24156850.000000	2305	Kebun	91144730.000000	121	Tosari	Pasuruan	100.000
317231400.000000	9209	Tegalan	108790.900000	2311	Pemukiman	115478900.00000	122	Tutur	Pasuruan	81.804
317231400.000000	9209	Tegalan	130109800.000000	2303	Hutan	91144730.000000	121	Tosari	Pasuruan	81.804

317231400.000000	9209	Tegalan	628535.100000	2311	Pemukiman	91144730.000000	121	Tosari	Pasuruan	81.804
400533.700000	9206	Semak belukar	163683.800000	2311	Pemukiman	115478900.000000	122	Tutur	Pasuruan	100.000
355922.400000	9203	Kebun	1195992.000000	2305	Kebun	115478900.000000	122	Tutur	Pasuruan	109.237
341107.600000	9208	Tegalan	130109800.000000	2303	Hutan	53562300.000000	117	Puspo	Pasuruan	81.804
317231400.000000	9209	Tegalan	108790.800000	2311	Pemukiman	115478900.000000	122	Tutur	Pasuruan	81.804
317231400.000000	9209	Tegalan	219412.500000	2311	Pemukiman	115478900.000000	122	Tutur	Pasuruan	81.804
9980853.000000	9206	Semak belukar	24156850.000000	2305	Kebun	91144730.000000	121	Tosari	Pasuruan	100.000
317231400.000000	9208	Tegalan	8068573.000000	2316	Tegalan	91144730.000000	121	Tosari	Pasuruan	81.804
317231400.000000	9209	Tegalan	10043460.000000	2316	Tegalan	115478900.000000	122	Tutur	Pasuruan	81.804
388369.800000	9209	Tegalan	130109800.000000	2303	Hutan	91144730.000000	121	Tosari	Pasuruan	81.804
317231400.000000	9208	Tegalan	125981.700000	2311	Pemukiman	115478900.000000	122	Tutur	Pasuruan	81.804
317231400.000000	9208	Tegalan	397615.000000	2311	Pemukiman	115478900.000000	122	Tutur	Pasuruan	81.804
317231400.000000	9209	Tegalan	1195992.000000	2305	Kebun	115478900.000000	122	Tutur	Pasuruan	81.804
317231400.000000	9209	Tegalan	8443.250000	2311	Pemukiman	115478900.000000	122	Tutur	Pasuruan	81.804
317231400.000000	9209	Tegalan	10043460.000000	2316	Tegalan	115478900.000000	122	Tutur	Pasuruan	81.804
400533.700000	9206	Semak belukar	163683.800000	2311	Pemukiman	115478900.000000	122	Tutur	Pasuruan	100.000
317231400.000000	9209	Tegalan	130109800.000000	2303	Hutan	91144730.000000	121	Tosari	Pasuruan	81.804
400533.700000	9206	Semak belukar	397615.000000	2311	Pemukiman	115478900.000000	122	Tutur	Pasuruan	100.000
341107.600000	9209	Tegalan	130109800.000000	2303	Hutan	91144730.000000	121	Tosari	Pasuruan	81.804
317231400.000000	9209	Tegalan	10043460.000000	2316	Tegalan	115478900.000000	122	Tutur	Pasuruan	81.804
317231400.000000	9209	Tegalan	219412.500000	2311	Pemukiman	115478900.000000	122	Tutur	Pasuruan	81.804
317231400.000000	9209	Tegalan	8917.063000	2311	Pemukiman	115478900.000000	122	Tutur	Pasuruan	81.804
388369.800000	9209	Tegalan	130109800.000000	2303	Hutan	115478900.000000	122	Tutur	Pasuruan	81.804
317231400.000000	9209	Tegalan	397615.000000	2311	Pemukiman	115478900.000000	122	Tutur	Pasuruan	81.804
400533.700000	9206	Semak belukar	397615.000000	2311	Pemukiman	115478900.000000	122	Tutur	Pasuruan	100.000
317231400.000000	9209	Tegalan	668955300.000000	2314	Sawah	115478900.000000	122	Tutur	Pasuruan	81.804
317231400.000000	9209	Tegalan	79551.410000	2311	Pemukiman	115478900.000000	122	Tutur	Pasuruan	81.804
317231400.000000	9209	Tegalan	232444.200000	2311	Pemukiman	115478900.000000	122	Tutur	Pasuruan	81.804
317231400.000000	9209	Tegalan	172053.300000	2311	Pemukiman	115478900.000000	122	Tutur	Pasuruan	81.804
837436.100000	9206	Semak belukar	79551.410000	2311	Pemukiman	115478900.000000	122	Tutur	Pasuruan	100.000
317231400.000000	9209	Tegalan	23998.750000	2311	Pemukiman	91144730.000000	121	Tosari	Pasuruan	81.804
317231400.000000	9209	Tegalan	79551.410000	2311	Pemukiman	115478900.000000	122	Tutur	Pasuruan	81.804
837436.100000	9206	Semak belukar	232444.200000	2311	Pemukiman	115478900.000000	122	Tutur	Pasuruan	100.000
598582.100000	9208	Semak belukar	10043460.000000	2316	Tegalan	115478900.000000	122	Tutur	Pasuruan	100.000
598582.100000	9206	Semak belukar	10043460.000000	2316	Tegalan	115478900.000000	122	Tutur	Pasuruan	100.000
598582.100000	9206	Semak belukar	172053.300000	2311	Pemukiman	115478900.000000	122	Tutur	Pasuruan	100.000
317231400.000000	9209	Tegalan	397615.000000	2311	Pemukiman	115478900.000000	122	Tutur	Pasuruan	81.804
317231400.000000	9209	Tegalan	172053.300000	2311	Pemukiman	115478900.000000	122	Tutur	Pasuruan	81.804
317231400.000000	9209	Tegalan	668955300.000000	2314	Sawah	115478900.000000	122	Tutur	Pasuruan	81.804
317231400.000000	9209	Tegalan	397615.000000	2311	Pemukiman	115478900.000000	122	Tutur	Pasuruan	81.804
317231400.000000	9209	Tegalan	397615.000000	2311	Pemukiman	115478900.000000	122	Tutur	Pasuruan	81.804
317231400.000000	9209	Tegalan	232444.200000	2311	Pemukiman	115478900.000000	122	Tutur	Pasuruan	81.804
317231400.000000	9209	Tegalan	130109800.000000	2303	Hutan	115478900.000000	122	Tutur	Pasuruan	81.804
738527.800000	9208	Semak belukar	24156850.000000	2305	Kebun	91144730.000000	121	Tosari	Pasuruan	100.000
837436.100000	9206	Semak belukar	232444.200000	2311	Pemukiman	115478900.000000	122	Tutur	Pasuruan	100.000
317231400.000000	9209	Tegalan	8888.000000	2311	Pemukiman	91144730.000000	121	Tosari	Pasuruan	81.804
317231400.000000	9209	Tegalan	3955606.000000	2316	Tegalan	115478900.000000	122	Tutur	Pasuruan	81.804
837436.100000	9206	Semak belukar	1667336.000000	2316	Tegalan	115478900.000000	122	Tutur	Pasuruan	100.000
598582.100000	9206	Semak belukar	130109800.000000	2303	Hutan	115478900.000000	122	Tutur	Pasuruan	100.000

DATE	DESCRIPTION	AMOUNT	BALANCE	CHECK NO.	DEBIT	CREDIT	TOTAL
1/1/59	OPENING BALANCE		100.00				100.00
1/15/59	CASH ON HAND	50.00	150.00			50.00	150.00
1/20/59	PAYROLL	25.00	125.00		25.00		125.00
1/25/59	RENT	30.00	95.00		30.00		95.00
1/30/59	SALES	75.00	170.00			75.00	170.00
2/5/59	UTILITIES	15.00	155.00		15.00		155.00
2/10/59	INVENTORY	40.00	115.00			40.00	115.00
2/15/59	SALES	60.00	175.00			60.00	175.00
2/20/59	EXPENSES	20.00	155.00		20.00		155.00
2/25/59	SALES	50.00	205.00			50.00	205.00
2/28/59	CLOSING BALANCE		205.00				205.00

317231400.000000	9209	Tegalan	24156850.000000	2305	Kebun	91144730.000000	121	Tosari	Pasuruan	81.804
317231400.000000	9209	Tegalan	130109800.000000	2303	Hutan	115478900.000000	122	Tutur	Pasuruan	81.804
317231400.000000	9209	Tegalan	32528.380000	2311	Pemukiman	115478900.000000	122	Tutur	Pasuruan	81.804
317231400.000000	9209	Tegalan	130942.700000	2311	Pemukiman	115478900.000000	122	Tutur	Pasuruan	81.804
9980853.000000	9206	Semak belukar	3471435.000000	2313	Pnbg. pasir	91144730.000000	121	Tosari	Pasuruan	100.000
317231400.000000	9209	Tegalan	32528.380000	2311	Pemukiman	115478900.000000	122	Tutur	Pasuruan	81.804
253562.500000	9206	Semak belukar	3471435.000000	2313	Pnbg. pasir	91144730.000000	121	Tosari	Pasuruan	100.000
317231400.000000	9209	Tegalan	32528.380000	2311	Pemukiman	115478900.000000	122	Tutur	Pasuruan	81.804
355114.600000	9206	Semak belukar	130109800.000000	2303	Hutan	91144730.000000	121	Tosari	Pasuruan	100.000
253562.500000	9206	Semak belukar	130109800.000000	2303	Hutan	91144730.000000	121	Tosari	Pasuruan	100.000
317231400.000000	9209	Tegalan	99245.560000	2311	Pemukiman	115478900.000000	122	Tutur	Pasuruan	81.804
373.531300	9209	Tegalan	3471435.000000	2313	Pnbg. pasir	91144730.000000	121	Tosari	Pasuruan	81.804
184103.200000	9208	Tanah kosong	130109800.000000	2303	Hutan	91144730.000000	121	Tosari	Pasuruan	100.000
317231400.000000	9209	Tegalan	130109800.000000	2303	Hutan	115478900.000000	122	Tutur	Pasuruan	81.804
317231400.000000	9209	Tegalan	99245.560000	2311	Pemukiman	115478900.000000	122	Tutur	Pasuruan	81.804
317231400.000000	9209	Tegalan	55834.190000	2311	Pemukiman	115478900.000000	122	Tutur	Pasuruan	81.804
317231400.000000	9209	Tegalan	130109800.000000	2303	Hutan	115478900.000000	122	Tutur	Pasuruan	81.804
317231400.000000	9209	Tegalan	130109800.000000	2303	Hutan	91144730.000000	121	Tosari	Pasuruan	81.804
177889.200000	9203	Kebun	130109800.000000	2303	Hutan	91144730.000000	121	Tosari	Pasuruan	109.237
317231400.000000	9209	Tegalan	55834.190000	2311	Pemukiman	115478900.000000	122	Tutur	Pasuruan	81.804
317231400.000000	9209	Tegalan	47430.560000	2311	Pemukiman	115478900.000000	122	Tutur	Pasuruan	81.804
253562.500000	9206	Semak belukar	6762014.000000	2316	Tegalan	91144730.000000	121	Tosari	Pasuruan	100.000
253562.500000	9206	Semak belukar	3471435.000000	2313	Pnbg. pasir	91144730.000000	121	Tosari	Pasuruan	100.000
317231400.000000	9209	Tegalan	159302.900000	2311	Pemukiman	115478900.000000	122	Tutur	Pasuruan	81.804
8580901.000000	9208	Tanah kosong	6762014.000000	2316	Tegalan	91144730.000000	121	Tosari	Pasuruan	100.000
355114.600000	9206	Semak belukar	3471435.000000	2313	Pnbg. pasir	91144730.000000	121	Tosari	Pasuruan	100.000
184103.200000	9208	Tanah kosong	3471435.000000	2313	Pnbg. pasir	91144730.000000	121	Tosari	Pasuruan	100.000
317231400.000000	9209	Tegalan	130109800.000000	2303	Hutan	115478900.000000	122	Tutur	Pasuruan	81.804
317231400.000000	9209	Tegalan	55834.190000	2311	Pemukiman	115478900.000000	122	Tutur	Pasuruan	81.804
317231400.000000	9209	Tegalan	130109800.000000	2303	Hutan	115478900.000000	122	Tutur	Pasuruan	81.804
317231400.000000	9209	Tegalan	8068573.000000	2316	Tegalan	115478900.000000	122	Tutur	Pasuruan	81.804
317231400.000000	9209	Tegalan	8068573.000000	2316	Tegalan	115478900.000000	122	Tutur	Pasuruan	81.804
317231400.000000	9209	Tegalan	8068573.000000	2316	Tegalan	115478900.000000	122	Tutur	Pasuruan	81.804
317231400.000000	9209	Tegalan	8068573.000000	2316	Tegalan	115478900.000000	122	Tutur	Pasuruan	81.804
317231400.000000	9209	Tegalan	167468.200000	2311	Pemukiman	115478900.000000	122	Tutur	Pasuruan	81.804
317231400.000000	9209	Tegalan	8068573.000000	2316	Tegalan	115478900.000000	122	Tutur	Pasuruan	81.804
317231400.000000	9209	Tegalan	8068573.000000	2316	Tegalan	91144730.000000	121	Tosari	Pasuruan	81.804
415842.900000	9206	Semak belukar	130109800.000000	2303	Hutan	91144730.000000	121	Tosari	Pasuruan	100.000
355114.600000	9206	Semak belukar	6762014.000000	2316	Tegalan	91144730.000000	121	Tosari	Pasuruan	100.000
317231400.000000	9209	Tegalan	167468.200000	2311	Pemukiman	115478900.000000	122	Tutur	Pasuruan	81.804
317231400.000000	9209	Tegalan	167468.200000	2311	Pemukiman	115478900.000000	122	Tutur	Pasuruan	81.804
355114.600000	9206	Semak belukar	130109800.000000	2303	Hutan	91144730.000000	121	Tosari	Pasuruan	100.000
317231400.000000	9209	Tegalan	59263.690000	2311	Pemukiman	115478900.000000	122	Tutur	Pasuruan	81.804
317231400.000000	9209	Tegalan	159302.900000	2311	Pemukiman	115478900.000000	122	Tutur	Pasuruan	81.804
317231400.000000	9209	Tegalan	15973.090000	2311	Pemukiman	115478900.000000	122	Tutur	Pasuruan	81.804
157372.500000	9203	Kebun	8068573.000000	2316	Tegalan	91144730.000000	121	Tosari	Pasuruan	109.237
157372.500000	9203	Kebun	130109800.000000	2303	Hutan	91144730.000000	121	Tosari	Pasuruan	109.237
415842.900000	9206	Semak belukar	3471435.000000	2313	Pnbg. pasir	91144730.000000	121	Tosari	Pasuruan	100.000
317231400.000000	9209	Tegalan	167468.200000	2311	Pemukiman	115478900.000000	122	Tutur	Pasuruan	81.804
317231400.000000	9209	Tegalan	92246.280000	2311	Pemukiman	115478900.000000	122	Tutur	Pasuruan	81.804

4012834.000000	9206	Semak belukar	2628561.000000	2316	Pnbg. pasir	91144730.000000	121	Tosari	Pasuruan	100.000
5139429.000000	9206	Semak belukar	130109800.000000	2303	Hutan	91144730.000000	121	Tosari	Pasuruan	100.000
91353.810000	9208	Tanah kosong	130109800.000000	2303	Hutan	115478900.000000	122	Tutur	Pasuruan	100.000
317231400.000000	9209	Tegalan	130109800.000000	2303	Hutan	115478900.000000	122	Tutur	Pasuruan	81.804
8580901.000000	9208	Tanah kosong	2628561.000000	2316	Pnbg. pasir	91144730.000000	121	Tosari	Pasuruan	100.000
5139429.000000	9206	Semak belukar	130109800.000000	2303	Hutan	115478900.000000	122	Tutur	Pasuruan	100.000
5139429.000000	9206	Semak belukar	3471435.000000	2313	Pnbg. pasir	115478900.000000	122	Tutur	Pasuruan	100.000
8580901.000000	9208	Tanah kosong	2628561.000000	2316	Pnbg. pasir	91144730.000000	121	Tosari	Pasuruan	100.000
4012834.000000	9206	Semak belukar	6762014.000000	2316	Tegalan	91144730.000000	121	Tosari	Pasuruan	100.000
4012834.000000	9206	Semak belukar	6762014.000000	2316	Tegalan	91144730.000000	121	Tosari	Pasuruan	100.000
4012834.000000	9206	Semak belukar	130109800.000000	2303	Hutan	91144730.000000	121	Tosari	Pasuruan	100.000
8580901.000000	9208	Tanah kosong	130109800.000000	2303	Hutan	91144730.000000	121	Tosari	Pasuruan	100.000
4012834.000000	9206	Semak belukar	2628561.000000	2316	Pnbg. pasir	91144730.000000	121	Tosari	Pasuruan	100.000
8580901.000000	9208	Tanah kosong	130109800.000000	2303	Hutan	91144730.000000	121	Tosari	Pasuruan	100.000
8580901.000000	9208	Tanah kosong	130109800.000000	2303	Hutan	91144730.000000	121	Tosari	Pasuruan	100.000
4012834.000000	9206	Semak belukar	6762014.000000	2316	Tegalan	91144730.000000	121	Tosari	Pasuruan	100.000
5139429.000000	9206	Semak belukar	3049848.000000	2316	Tegalan	115478900.000000	122	Tutur	Pasuruan	100.000
317231400.000000	9209	Tegalan	130109800.000000	2303	Hutan	115478900.000000	122	Tutur	Pasuruan	81.804
8580901.000000	9208	Tanah kosong	130109800.000000	2303	Hutan	91144730.000000	121	Tosari	Pasuruan	100.000
317231400.000000	9209	Tegalan	130109800.000000	2303	Hutan	115478900.000000	122	Tutur	Pasuruan	81.804
8580901.000000	9208	Tanah kosong	130109800.000000	2303	Hutan	91144730.000000	121	Tosari	Pasuruan	100.000
5139429.000000	9206	Semak belukar	130109800.000000	2303	Hutan	91144730.000000	121	Tosari	Pasuruan	100.000
8580901.000000	9208	Tanah kosong	130109800.000000	2303	Hutan	91144730.000000	121	Tosari	Pasuruan	100.000
5139429.000000	9206	Semak belukar	3049848.000000	2316	Tegalan	115478900.000000	122	Tutur	Pasuruan	100.000
8580901.000000	9208	Tanah kosong	130109800.000000	2303	Hutan	115478900.000000	122	Tutur	Pasuruan	100.000
4012834.000000	9206	Semak belukar	6762014.000000	2316	Tegalan	91144730.000000	121	Tosari	Pasuruan	100.000
110567.700000	9206	Semak belukar	130109800.000000	2303	Hutan	115478900.000000	122	Tutur	Pasuruan	100.000
8580901.000000	9208	Tanah kosong	130109800.000000	2303	Hutan	91144730.000000	121	Tosari	Pasuruan	100.000
4012834.000000	9206	Semak belukar	6762014.000000	2316	Tegalan	91144730.000000	121	Tosari	Pasuruan	100.000
8580901.000000	9208	Tanah kosong	130109800.000000	2303	Hutan	91144730.000000	121	Tosari	Pasuruan	100.000
4012834.000000	9206	Semak belukar	6762014.000000	2316	Tegalan	91144730.000000	121	Tosari	Pasuruan	100.000
69486.500000	9206	Semak belukar	130109800.000000	2303	Hutan	91144730.000000	121	Tosari	Pasuruan	100.000

The image displays a grid of 10 columns and 18 rows of small squares. The grid is composed of 180 individual square cells. The grid is oriented vertically on the page. The lines forming the grid are thin and black, creating a uniform pattern of squares across the entire area.


DATA ATRIBUT PENYIMPANGAN PENGGUNAAN LAHAN KECIL

AREA_03	ID_03	LAHAN_03	AREA_RTRW	ID_RTRW	LAHAN_RTRW	AREA_KEC	ID_KEC	NAMA_KEC	NAMA_KAB	PNYMPNGN (%)
1361195.000000	2311	Pemukiman	13804900.000000	2011	Pemukiman	68962840.000000	103	Gempol	Pasuruan	9.827
1361195.000000	2311	Pemukiman	5495302.000000	2014	Sawah	68962840.000000	103	Gempol	Pasuruan	9.827
1361195.000000	2311	Pemukiman	72940.310000	2004	Industri	68962840.000000	103	Gempol	Pasuruan	9.827
241202.500000	2311	Pemukiman	5495302.000000	2014	Sawah	68962840.000000	103	Gempol	Pasuruan	9.827
1361195.000000	2311	Pemukiman	74319.580000	2004	Industri	68962840.000000	103	Gempol	Pasuruan	9.827
1361195.000000	2311	Pemukiman	5495302.000000	2014	Sawah	68962840.000000	103	Gempol	Pasuruan	9.827
1361195.000000	2311	Pemukiman	74759.470000	2004	Industri	68962840.000000	103	Gempol	Pasuruan	9.827
1361195.000000	2311	Pemukiman	13804900.000000	2011	Pemukiman	68962840.000000	103	Gempol	Pasuruan	9.827
1361195.000000	2311	Pemukiman	2147113.000000	2004	Industri	68962840.000000	103	Gempol	Pasuruan	9.827
1361195.000000	2311	Pemukiman	2147113.000000	2004	Industri	68962840.000000	103	Gempol	Pasuruan	9.827
1361195.000000	2311	Pemukiman	150553.500000	2004	Industri	68962840.000000	103	Gempol	Pasuruan	9.827
2739338.000000	2311	Pemukiman	5495302.000000	2014	Sawah	68962840.000000	103	Gempol	Pasuruan	9.827
2739338.000000	2311	Pemukiman	45948.720000	2004	Industri	68962840.000000	103	Gempol	Pasuruan	9.827
1361195.000000	2311	Pemukiman	13804900.000000	2011	Pemukiman	68962840.000000	103	Gempol	Pasuruan	9.827
247681.000000	2311	Pemukiman	2147113.000000	2004	Industri	68962840.000000	103	Gempol	Pasuruan	9.827
1361195.000000	2311	Pemukiman	129144.100000	2011	Pemukiman	68962840.000000	103	Gempol	Pasuruan	9.827
2739338.000000	2311	Pemukiman	129144.100000	2011	Pemukiman	68962840.000000	103	Gempol	Pasuruan	9.827
2739338.000000	2311	Pemukiman	5495302.000000	2014	Sawah	68962840.000000	103	Gempol	Pasuruan	9.827
701249.000000	2311	Pemukiman	2147113.000000	2004	Industri	68962840.000000	103	Gempol	Pasuruan	9.827
701249.000000	2311	Pemukiman	13804900.000000	2011	Pemukiman	68962840.000000	103	Gempol	Pasuruan	9.827
2739338.000000	2311	Pemukiman	5495302.000000	2014	Sawah	68962840.000000	103	Gempol	Pasuruan	9.827
2739338.000000	2311	Pemukiman	13804900.000000	2011	Pemukiman	68962840.000000	103	Gempol	Pasuruan	9.827
2739338.000000	2311	Pemukiman	80760.630000	2004	Industri	68962840.000000	103	Gempol	Pasuruan	9.827
2739338.000000	2311	Pemukiman	205058.000000	2004	Industri	68962840.000000	103	Gempol	Pasuruan	9.827
2739338.000000	2311	Pemukiman	13804900.000000	2011	Pemukiman	68962840.000000	103	Gempol	Pasuruan	9.827
2739338.000000	2311	Pemukiman	867271.500000	2014	Sawah	68962840.000000	103	Gempol	Pasuruan	9.827
32092.090000	2311	Pemukiman	2147113.000000	2004	Industri	68962840.000000	103	Gempol	Pasuruan	9.827
701249.000000	2311	Pemukiman	98186.590000	2004	Industri	68962840.000000	103	Gempol	Pasuruan	9.827
417101.500000	2311	Pemukiman	3338227.000000	2006	Kawasan militer	68962840.000000	103	Gempol	Pasuruan	9.827
244496.300000	2311	Pemukiman	2147113.000000	2004	Industri	68962840.000000	103	Gempol	Pasuruan	9.827
244496.300000	2311	Pemukiman	13804900.000000	2011	Pemukiman	68962840.000000	103	Gempol	Pasuruan	9.827
2739338.000000	2311	Pemukiman	205058.000000	2004	Industri	68962840.000000	103	Gempol	Pasuruan	9.827
2739338.000000	2311	Pemukiman	13804900.000000	2011	Pemukiman	68962840.000000	103	Gempol	Pasuruan	9.827
244496.300000	2311	Pemukiman	2147113.000000	2004	Industri	68962840.000000	103	Gempol	Pasuruan	9.827
2739338.000000	2311	Pemukiman	3338227.000000	2006	Kawasan militer	68962840.000000	103	Gempol	Pasuruan	9.827
1118516.000000	2311	Pemukiman	13804900.000000	2011	Pemukiman	68962840.000000	103	Gempol	Pasuruan	9.827
452670.900000	2311	Pemukiman	2147113.000000	2004	Industri	68962840.000000	103	Gempol	Pasuruan	9.827
701249.000000	2311	Pemukiman	867271.500000	2014	Sawah	68962840.000000	103	Gempol	Pasuruan	9.827
300219.200000	2311	Pemukiman	782438.200000	2014	Sawah	40800390.000000	102	Beji	Pasuruan	9.827
452670.900000	2311	Pemukiman	13804900.000000	2011	Pemukiman	68962840.000000	103	Gempol	Pasuruan	9.827
244496.300000	2311	Pemukiman	2147113.000000	2004	Industri	68962840.000000	103	Gempol	Pasuruan	9.827
2739338.000000	2311	Pemukiman	2429882.000000	2003	Hutan produksi	68962840.000000	103	Gempol	Pasuruan	9.827
452670.900000	2311	Pemukiman	982732.900000	2004	Industri	68962840.000000	103	Gempol	Pasuruan	9.827
1118516.000000	2311	Pemukiman	2147113.000000	2004	Industri	68962840.000000	103	Gempol	Pasuruan	9.827
2739338.000000	2311	Pemukiman	13804900.000000	2011	Pemukiman	68962840.000000	103	Gempol	Pasuruan	9.827
452670.900000	2311	Pemukiman	13804900.000000	2011	Pemukiman	68962840.000000	103	Gempol	Pasuruan	9.827
1118516.000000	2311	Pemukiman	818211.500000	2004	Industri	68962840.000000	103	Gempol	Pasuruan	9.827
73501.940000	2311	Pemukiman	782438.200000	2014	Sawah	40800390.000000	102	Beji	Pasuruan	9.827
73501.940000	2311	Pemukiman	37510230.000000	2011	Pemukiman	40800390.000000	102	Beji	Pasuruan	9.827
300219.200000	2311	Pemukiman	534985.800000	2011	Pemukiman	40800390.000000	102	Beji	Pasuruan	9.827

124649.200000	2311	Pemukiman	30068690.000000	2016	Tegal	50082220.000000	105	Grati	Pasuruan	9.827
41117.380000	2311	Pemukiman	102120800.000000	2014	Sawah	81348300.000000	112	Pasrepan	Pasuruan	9.827
166760.600000	2311	Pemukiman	164153500.000000	2014	Sawah	99931850.000000	116	Purwosari	Pasuruan	9.827
19744970.000000	2303	Hutan	36415.910000	2011	Pemukiman	50082220.000000	105	Grati	Pasuruan	11.346
368116.900000	2311	Pemukiman	164153500.000000	2014	Sawah	99931850.000000	116	Purwosari	Pasuruan	9.827
1138937.000000	2311	Pemukiman	61891.880000	2011	Pemukiman	39815530.000000	123	Winongan	Pasuruan	9.827
166760.600000	2311	Pemukiman	92388.680000	2011	Pemukiman	99931850.000000	116	Purwosari	Pasuruan	9.827
51361.500000	2311	Pemukiman	164153500.000000	2014	Sawah	99931850.000000	116	Purwosari	Pasuruan	9.827
7071.908000	2311	Pemukiman	30068690.000000	2016	Tegal	50082220.000000	105	Grati	Pasuruan	9.827
38775.440000	2311	Pemukiman	102120800.000000	2014	Sawah	39815530.000000	123	Winongan	Pasuruan	9.827
117864.700000	2311	Pemukiman	80448820.000000	2016	Tegal	72905910.000000	106	Kejayan	Pasuruan	9.827
315852.000000	2311	Pemukiman	164153500.000000	2014	Sawah	72905910.000000	108	Kejayan	Pasuruan	9.827
2560010.000000	2311	Pemukiman	34715900.000000	2016	Tegal	99931850.000000	116	Purwosari	Pasuruan	9.827
38775.440000	2311	Pemukiman	3505426.000000	2003	Hutan produksi	39815530.000000	123	Winongan	Pasuruan	9.827
10708.590000	2311	Pemukiman	30068690.000000	2016	Tegal	50082220.000000	105	Grati	Pasuruan	9.827
104224.700000	2311	Pemukiman	4550282.000000	2014	Sawah	72905910.000000	106	Kejayan	Pasuruan	9.827
10430.160000	2311	Pemukiman	30068690.000000	2016	Tegal	50082220.000000	105	Grati	Pasuruan	9.827
17504.970000	2311	Pemukiman	25778.530000	2011	Pemukiman	39815530.000000	123	Winongan	Pasuruan	9.827
17504.970000	2311	Pemukiman	30068690.000000	2016	Tegal	39815530.000000	123	Winongan	Pasuruan	9.827
53320.160000	2311	Pemukiman	522937.700000	2011	Pemukiman	99931850.000000	116	Purwosari	Pasuruan	9.827
53320.160000	2311	Pemukiman	164153500.000000	2014	Sawah	99931850.000000	116	Purwosari	Pasuruan	9.827
3932340.000000	2317	Wisata	80882860.000000	2010	Pelestarian alam	163019600.000000	114	Prigen	Pasuruan	18.071
22187.880000	2311	Pemukiman	30068690.000000	2016	Tegal	50082220.000000	105	Grati	Pasuruan	9.827
24377.500000	2311	Pemukiman	164153500.000000	2014	Sawah	44887630.000000	124	Wonorejo	Pasuruan	9.827
5717.000000	2311	Pemukiman	30068690.000000	2016	Tegal	50082220.000000	105	Grati	Pasuruan	9.827
111612.800000	2311	Pemukiman	409087.700000	2011	Pemukiman	99931850.000000	116	Purwosari	Pasuruan	9.827
2560010.000000	2311	Pemukiman	17726100.000000	2007	Kebun	163019600.000000	114	Prigen	Pasuruan	9.827
264918.600000	2311	Pemukiman	102120800.000000	2014	Sawah	81348300.000000	112	Pasrepan	Pasuruan	9.827
104224.700000	2311	Pemukiman	80448820.000000	2016	Tegal	72905910.000000	106	Kejayan	Pasuruan	9.827
45333.860000	2311	Pemukiman	3291985.000000	2011	Pemukiman	81348300.000000	112	Pasrepan	Pasuruan	9.827
19744970.000000	2303	Hutan	30068690.000000	2016	Tegal	50082220.000000	105	Grati	Pasuruan	11.346
36328.530000	2311	Pemukiman	82096.880000	2011	Pemukiman	50082220.000000	105	Grati	Pasuruan	9.827
67815.560000	2311	Pemukiman	118055.000000	2011	Pemukiman	50082220.000000	105	Grati	Pasuruan	9.827
3932340.000000	2317	Wisata	80882860.000000	2010	Pelestarian alam	99931850.000000	116	Purwosari	Pasuruan	18.071
22187.880000	2311	Pemukiman	113145.300000	2011	Pemukiman	50082220.000000	105	Grati	Pasuruan	9.827
5262070.000000	2311	Pemukiman	114084.300000	2011	Pemukiman	39815530.000000	123	Winongan	Pasuruan	9.827
36328.530000	2311	Pemukiman	30068690.000000	2016	Tegal	50082220.000000	105	Grati	Pasuruan	9.827
341485.400000	2311	Pemukiman	164153500.000000	2014	Sawah	44887630.000000	124	Wonorejo	Pasuruan	9.827
67815.560000	2311	Pemukiman	30068690.000000	2016	Tegal	50082220.000000	105	Grati	Pasuruan	9.827
117864.700000	2311	Pemukiman	59450.630000	2011	Pemukiman	72905910.000000	106	Kejayan	Pasuruan	9.827
76945100.000000	2303	Hutan	9979374.000000	2003	Hutan produksi	163019600.000000	114	Prigen	Pasuruan	11.346
22187.880000	2311	Pemukiman	30068690.000000	2016	Tegal	50082220.000000	105	Grati	Pasuruan	9.827
111612.800000	2311	Pemukiman	164153500.000000	2014	Sawah	99931850.000000	116	Purwosari	Pasuruan	9.827
3932340.000000	2317	Wisata	9979374.000000	2003	Hutan produksi	163019600.000000	114	Prigen	Pasuruan	18.071
368116.900000	2311	Pemukiman	284408.700000	2011	Pemukiman	99931850.000000	116	Purwosari	Pasuruan	9.827
45333.860000	2311	Pemukiman	102120800.000000	2014	Sawah	81348300.000000	112	Pasrepan	Pasuruan	9.827
2863807.000000	2311	Pemukiman	102120800.000000	2014	Sawah	81348300.000000	112	Pasrepan	Pasuruan	9.827
67815.560000	2311	Pemukiman	30068690.000000	2016	Tegal	50082220.000000	105	Grati	Pasuruan	9.827
2863807.000000	2311	Pemukiman	59343.750000	2011	Pemukiman	81348300.000000	112	Pasrepan	Pasuruan	9.827

DATE	DESCRIPTION	AMOUNT	CHECK NO.	BANK	MEMO	BALANCE
10/1/53	STATE OF TEXAS	100.00				100.00
10/2/53	STATE OF TEXAS	100.00				200.00
10/3/53	STATE OF TEXAS	100.00				300.00
10/4/53	STATE OF TEXAS	100.00				400.00
10/5/53	STATE OF TEXAS	100.00				500.00
10/6/53	STATE OF TEXAS	100.00				600.00
10/7/53	STATE OF TEXAS	100.00				700.00
10/8/53	STATE OF TEXAS	100.00				800.00
10/9/53	STATE OF TEXAS	100.00				900.00
10/10/53	STATE OF TEXAS	100.00				1000.00
10/11/53	STATE OF TEXAS	100.00				1100.00
10/12/53	STATE OF TEXAS	100.00				1200.00
10/13/53	STATE OF TEXAS	100.00				1300.00
10/14/53	STATE OF TEXAS	100.00				1400.00
10/15/53	STATE OF TEXAS	100.00				1500.00
10/16/53	STATE OF TEXAS	100.00				1600.00
10/17/53	STATE OF TEXAS	100.00				1700.00
10/18/53	STATE OF TEXAS	100.00				1800.00
10/19/53	STATE OF TEXAS	100.00				1900.00
10/20/53	STATE OF TEXAS	100.00				2000.00
10/21/53	STATE OF TEXAS	100.00				2100.00
10/22/53	STATE OF TEXAS	100.00				2200.00
10/23/53	STATE OF TEXAS	100.00				2300.00
10/24/53	STATE OF TEXAS	100.00				2400.00
10/25/53	STATE OF TEXAS	100.00				2500.00
10/26/53	STATE OF TEXAS	100.00				2600.00
10/27/53	STATE OF TEXAS	100.00				2700.00
10/28/53	STATE OF TEXAS	100.00				2800.00
10/29/53	STATE OF TEXAS	100.00				2900.00
10/30/53	STATE OF TEXAS	100.00				3000.00
10/31/53	STATE OF TEXAS	100.00				3100.00
11/1/53	STATE OF TEXAS	100.00				3200.00
11/2/53	STATE OF TEXAS	100.00				3300.00
11/3/53	STATE OF TEXAS	100.00				3400.00
11/4/53	STATE OF TEXAS	100.00				3500.00
11/5/53	STATE OF TEXAS	100.00				3600.00
11/6/53	STATE OF TEXAS	100.00				3700.00
11/7/53	STATE OF TEXAS	100.00				3800.00
11/8/53	STATE OF TEXAS	100.00				3900.00
11/9/53	STATE OF TEXAS	100.00				4000.00
11/10/53	STATE OF TEXAS	100.00				4100.00
11/11/53	STATE OF TEXAS	100.00				4200.00
11/12/53	STATE OF TEXAS	100.00				4300.00
11/13/53	STATE OF TEXAS	100.00				4400.00
11/14/53	STATE OF TEXAS	100.00				4500.00
11/15/53	STATE OF TEXAS	100.00				4600.00
11/16/53	STATE OF TEXAS	100.00				4700.00
11/17/53	STATE OF TEXAS	100.00				4800.00
11/18/53	STATE OF TEXAS	100.00				4900.00
11/19/53	STATE OF TEXAS	100.00				5000.00
11/20/53	STATE OF TEXAS	100.00				5100.00
11/21/53	STATE OF TEXAS	100.00				5200.00
11/22/53	STATE OF TEXAS	100.00				5300.00
11/23/53	STATE OF TEXAS	100.00				5400.00
11/24/53	STATE OF TEXAS	100.00				5500.00
11/25/53	STATE OF TEXAS	100.00				5600.00
11/26/53	STATE OF TEXAS	100.00				5700.00
11/27/53	STATE OF TEXAS	100.00				5800.00
11/28/53	STATE OF TEXAS	100.00				5900.00
11/29/53	STATE OF TEXAS	100.00				6000.00
11/30/53	STATE OF TEXAS	100.00				6100.00
12/1/53	STATE OF TEXAS	100.00				6200.00
12/2/53	STATE OF TEXAS	100.00				6300.00
12/3/53	STATE OF TEXAS	100.00				6400.00
12/4/53	STATE OF TEXAS	100.00				6500.00
12/5/53	STATE OF TEXAS	100.00				6600.00
12/6/53	STATE OF TEXAS	100.00				6700.00
12/7/53	STATE OF TEXAS	100.00				6800.00
12/8/53	STATE OF TEXAS	100.00				6900.00
12/9/53	STATE OF TEXAS	100.00				7000.00
12/10/53	STATE OF TEXAS	100.00				7100.00
12/11/53	STATE OF TEXAS	100.00				7200.00
12/12/53	STATE OF TEXAS	100.00				7300.00
12/13/53	STATE OF TEXAS	100.00				7400.00
12/14/53	STATE OF TEXAS	100.00				7500.00
12/15/53	STATE OF TEXAS	100.00				7600.00
12/16/53	STATE OF TEXAS	100.00				7700.00
12/17/53	STATE OF TEXAS	100.00				7800.00
12/18/53	STATE OF TEXAS	100.00				7900.00
12/19/53	STATE OF TEXAS	100.00				8000.00
12/20/53	STATE OF TEXAS	100.00				8100.00
12/21/53	STATE OF TEXAS	100.00				8200.00
12/22/53	STATE OF TEXAS	100.00				8300.00
12/23/53	STATE OF TEXAS	100.00				8400.00
12/24/53	STATE OF TEXAS	100.00				8500.00
12/25/53	STATE OF TEXAS	100.00				8600.00
12/26/53	STATE OF TEXAS	100.00				8700.00
12/27/53	STATE OF TEXAS	100.00				8800.00
12/28/53	STATE OF TEXAS	100.00				8900.00
12/29/53	STATE OF TEXAS	100.00				9000.00
12/30/53	STATE OF TEXAS	100.00				9100.00
12/31/53	STATE OF TEXAS	100.00				9200.00

416218.700000	2311	Pemukiman	3291985.000000	2011	Pemukiman	72905910.000000	106	Kejayan	Pasuruan	9.827
56358.720000	2311	Pemukiman	19762690.000000	2016	Tegal	39816530.000000	123	Winongan	Pasuruan	9.827
5679.219000	2311	Pemukiman	30088690.000000	2016	Tegal	50082220.000000	105	Grati	Pasuruan	9.827
4502.750000	2311	Pemukiman	30088690.000000	2016	Tegal	50082220.000000	105	Grati	Pasuruan	9.827
2560010.000000	2311	Pemukiman	17726100.000000	2007	Kebun	99931850.000000	116	Purwosari	Pasuruan	9.827
25012.220000	2311	Pemukiman	164153500.000000	2014	Sawah	99931850.000000	116	Purwosari	Pasuruan	9.827
1138937.000000	2311	Pemukiman	102120800.000000	2014	Sawah	39815530.000000	123	Winongan	Pasuruan	9.827
3932340.000000	2317	Wisata	2803067.000000	2017	Wisata	99931850.000000	116	Purwosari	Pasuruan	18.071
8147.219000	2311	Pemukiman	30088690.000000	2016	Tegal	39815530.000000	123	Winongan	Pasuruan	9.827
20462.000000	2311	Pemukiman	34715900.000000	2016	Tegal	99931850.000000	116	Purwosari	Pasuruan	9.827
20462.000000	2311	Pemukiman	86334.310000	2011	Pemukiman	99931850.000000	116	Purwosari	Pasuruan	9.827
415222.600000	2311	Pemukiman	3291985.000000	2011	Pemukiman	72905910.000000	106	Kejayan	Pasuruan	9.827
25898.180000	2311	Pemukiman	164153500.000000	2014	Sawah	99931850.000000	116	Purwosari	Pasuruan	9.827
1138937.000000	2311	Pemukiman	19762690.000000	2016	Tegal	81348300.000000	112	Pasrepan	Pasuruan	9.827
3217821.000000	2303	Hutan	102120800.000000	2014	Sawah	39815530.000000	123	Winongan	Pasuruan	11.346
5352.375000	2311	Pemukiman	30088690.000000	2016	Tegal	50082220.000000	105	Grati	Pasuruan	9.827
315852.000000	2311	Pemukiman	91684.590000	2011	Pemukiman	72905910.000000	106	Kejayan	Pasuruan	9.827
34992.410000	2311	Pemukiman	3505426.000000	2003	Hutan produksi	39815530.000000	123	Winongan	Pasuruan	9.827
15368.970000	2311	Pemukiman	30088690.000000	2016	Tegal	50082220.000000	105	Grati	Pasuruan	9.827
366116.900000	2311	Pemukiman	42798.130000	2011	Pemukiman	99931850.000000	116	Purwosari	Pasuruan	9.827
28209.500000	2311	Pemukiman	30088690.000000	2016	Tegal	50082220.000000	105	Grati	Pasuruan	9.827
28209.500000	2311	Pemukiman	113145.300000	2011	Pemukiman	50082220.000000	105	Grati	Pasuruan	9.827
117864.700000	2311	Pemukiman	80448820.000000	2016	Tegal	72905910.000000	106	Kejayan	Pasuruan	9.827
2938.158000	2311	Pemukiman	30088690.000000	2016	Tegal	50082220.000000	105	Grati	Pasuruan	9.827
315852.000000	2311	Pemukiman	299578.800000	2011	Pemukiman	72905910.000000	108	Kejayan	Pasuruan	9.827
57528.220000	2311	Pemukiman	49455.000000	2011	Pemukiman	39815530.000000	123	Winongan	Pasuruan	9.827
7958.219000	2311	Pemukiman	30088690.000000	2016	Tegal	50082220.000000	105	Grati	Pasuruan	9.827
57528.220000	2311	Pemukiman	19762690.000000	2016	Tegal	39815530.000000	123	Winongan	Pasuruan	9.827
8147.218000	2311	Pemukiman	3505426.000000	2003	Hutan produksi	39815530.000000	123	Winongan	Pasuruan	9.827
366116.900000	2311	Pemukiman	164153500.000000	2014	Sawah	99931850.000000	116	Purwosari	Pasuruan	9.827
18316.000000	2311	Pemukiman	164153500.000000	2014	Sawah	99931850.000000	116	Purwosari	Pasuruan	9.827
48872.310000	2311	Pemukiman	2418782.000000	2003	Hutan produksi	72905910.000000	106	Kejayan	Pasuruan	9.827
104224.700000	2311	Pemukiman	2418782.000000	2003	Hutan produksi	72905910.000000	106	Kejayan	Pasuruan	9.827
111804.300000	2311	Pemukiman	19762690.000000	2016	Tegal	81348300.000000	112	Pasrepan	Pasuruan	9.827
3932340.000000	2317	Wisata	17726100.000000	2007	Kebun	163019600.000000	114	Prigen	Pasuruan	18.071
28248.940000	2311	Pemukiman	14071.680000	2011	Pemukiman	50082220.000000	105	Grati	Pasuruan	9.827
28248.940000	2311	Pemukiman	30088690.000000	2016	Tegal	50082220.000000	105	Grati	Pasuruan	9.827
8766.938000	2311	Pemukiman	30088690.000000	2016	Tegal	50082220.000000	105	Grati	Pasuruan	9.827
264918.600000	2311	Pemukiman	3291985.000000	2011	Pemukiman	81348300.000000	112	Pasrepan	Pasuruan	9.827
150920.600000	2311	Pemukiman	164153500.000000	2014	Sawah	99931850.000000	116	Purwosari	Pasuruan	9.827
15368.970000	2311	Pemukiman	113145.300000	2011	Pemukiman	50082220.000000	105	Grati	Pasuruan	9.827
315852.000000	2311	Pemukiman	80448820.000000	2016	Tegal	72905910.000000	106	Kejayan	Pasuruan	9.827
6707.583000	2311	Pemukiman	30088690.000000	2016	Tegal	39815530.000000	123	Winongan	Pasuruan	9.827
3217821.000000	2303	Hutan	8269646.000000	2016	Tegal	39815530.000000	123	Winongan	Pasuruan	11.346
3776.500000	2311	Pemukiman	5531794.000000	2003	Hutan produksi	39815530.000000	123	Winongan	Pasuruan	9.827
3932340.000000	2317	Wisata	34715900.000000	2016	Tegal	163019600.000000	114	Prigen	Pasuruan	18.071
23394.580000	2311	Pemukiman	30088690.000000	2016	Tegal	50082220.000000	105	Grati	Pasuruan	9.827
20626.590000	2311	Pemukiman	30088690.000000	2016	Tegal	39815530.000000	123	Winongan	Pasuruan	9.827
28248.940000	2311	Pemukiman	50271440.000000	2003	Hutan produksi	50082220.000000	105	Grati	Pasuruan	9.827

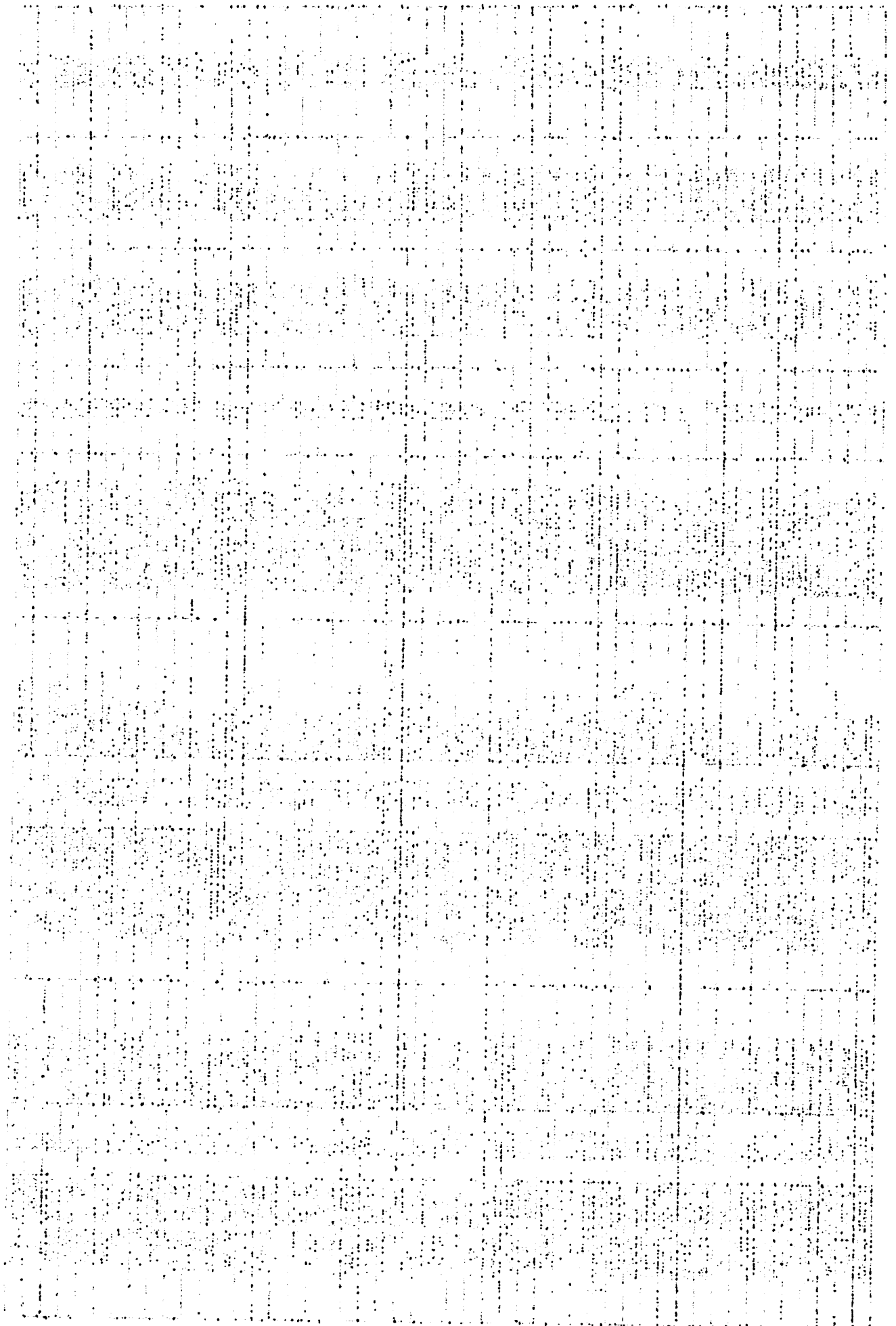


4344.375000	2311	Pemukiman	30068690.000000	2016	Tegalan	50082220.000000	105	Grati	Pasuruan	9.827
315852.000000	2311	Pemukiman	80448820.000000	2016	Tegalan	72905910.000000	106	Kejayan	Pasuruan	9.827
366116.900000	2311	Pemukiman	24278.810000	2011	Pemukiman	99931850.000000	116	Purwosari	Pasuruan	9.827
68244.160000	2311	Pemukiman	30068690.000000	2016	Tegalan	50082220.000000	105	Grati	Pasuruan	9.827
150920.600000	2311	Pemukiman	48081.220000	2011	Pemukiman	99931850.000000	116	Purwosari	Pasuruan	9.827
3776.500000	2311	Pemukiman	8269646.000000	2016	Tegalan	39815530.000000	123	Winongan	Pasuruan	9.827
28209.500000	2311	Pemukiman	30068690.000000	2016	Tegalan	50082220.000000	105	Grati	Pasuruan	9.827
20828.590000	2311	Pemukiman	3505426.000000	2003	Hutan produksi	39815530.000000	123	Winongan	Pasuruan	9.827
4076.875000	2311	Pemukiman	30068690.000000	2016	Tegalan	50082220.000000	105	Grati	Pasuruan	9.827
2560010.000000	2311	Pemukiman	1421916.000000	2011	Pemukiman	99931850.000000	116	Purwosari	Pasuruan	9.827
30150.060000	2311	Pemukiman	30068690.000000	2016	Tegalan	39815530.000000	123	Winongan	Pasuruan	9.827
315852.000000	2311	Pemukiman	164153500.000000	2014	Sawah	72905910.000000	106	Kejayan	Pasuruan	9.827
14698.380000	2311	Pemukiman	164153500.000000	2014	Sawah	99931850.000000	116	Purwosari	Pasuruan	9.827
366116.900000	2311	Pemukiman	6373084.000000	2011	Pemukiman	99931850.000000	116	Purwosari	Pasuruan	9.827
68244.160000	2311	Pemukiman	429988.800000	2003	Hutan produksi	50082220.000000	105	Grati	Pasuruan	9.827
30150.080000	2311	Pemukiman	3505426.000000	2003	Hutan produksi	39815530.000000	123	Winongan	Pasuruan	9.827
3932340.000000	2317	Wisata	34715900.000000	2016	Tegalan	99931850.000000	116	Purwosari	Pasuruan	18.071
5140.125000	2311	Pemukiman	8269646.000000	2016	Tegalan	39815530.000000	123	Winongan	Pasuruan	9.827
3217821.000000	2303	Hutan	3505426.000000	2003	Hutan produksi	39815530.000000	123	Winongan	Pasuruan	11.346
26063.780000	2311	Pemukiman	164153500.000000	2014	Sawah	99931850.000000	116	Purwosari	Pasuruan	9.827
77415.380000	2311	Pemukiman	4550282.000000	2014	Sawah	72905910.000000	106	Kejayan	Pasuruan	9.827
5886.563000	2311	Pemukiman	30068690.000000	2016	Tegalan	50082220.000000	105	Grati	Pasuruan	9.827
5886.563000	2311	Pemukiman	80580.280000	2011	Pemukiman	50082220.000000	105	Grati	Pasuruan	9.827
77415.380000	2311	Pemukiman	80897.160000	2011	Pemukiman	72905910.000000	106	Kejayan	Pasuruan	9.827
15729.130000	2311	Pemukiman	30068690.000000	2016	Tegalan	39815530.000000	123	Winongan	Pasuruan	9.827
5262070.000000	2311	Pemukiman	47891.880000	2011	Pemukiman	39815530.000000	123	Winongan	Pasuruan	9.827
91847.750000	2311	Pemukiman	30068690.000000	2016	Tegalan	50082220.000000	105	Grati	Pasuruan	9.827
48315.970000	2311	Pemukiman	30068690.000000	2016	Tegalan	50082220.000000	105	Grati	Pasuruan	9.827
39185.470000	2311	Pemukiman	164153500.000000	2014	Sawah	99931850.000000	116	Purwosari	Pasuruan	9.827
24658360.000000	2303	Hutan	30068690.000000	2016	Tegalan	50082220.000000	105	Grati	Pasuruan	11.346
24658360.000000	2303	Hutan	50271440.000000	2003	Hutan produksi	50082220.000000	105	Grati	Pasuruan	11.346
5255.083000	2311	Pemukiman	30068690.000000	2016	Tegalan	50082220.000000	105	Grati	Pasuruan	9.827
2560010.000000	2311	Pemukiman	711783.400000	2007	Kebun	99931850.000000	116	Purwosari	Pasuruan	9.827
5262070.000000	2311	Pemukiman	40158.160000	2011	Pemukiman	39815530.000000	123	Winongan	Pasuruan	9.827
150920.600000	2311	Pemukiman	6373084.000000	2011	Pemukiman	99931850.000000	116	Purwosari	Pasuruan	9.827
6318.250000	2311	Pemukiman	30068690.000000	2016	Tegalan	39815530.000000	123	Winongan	Pasuruan	9.827
6318.250000	2311	Pemukiman	615981.400000	2011	Pemukiman	39815530.000000	123	Winongan	Pasuruan	9.827
3217821.000000	2303	Hutan	22381.590000	2011	Pemukiman	39815530.000000	123	Winongan	Pasuruan	11.346
341485.400000	2311	Pemukiman	164153500.000000	2014	Sawah	99931850.000000	116	Purwosari	Pasuruan	9.827
95151.380000	2311	Pemukiman	80448820.000000	2016	Tegalan	72905910.000000	106	Kejayan	Pasuruan	9.827
95151.380000	2311	Pemukiman	1390889.000000	2014	Sawah	72905910.000000	106	Kejayan	Pasuruan	9.827
31192.160000	2311	Pemukiman	102120800.000000	2014	Sawah	72905910.000000	106	Kejayan	Pasuruan	9.827
28527.880000	2311	Pemukiman	3505426.000000	2003	Hutan produksi	39815530.000000	123	Winongan	Pasuruan	9.827
7157.594000	2311	Pemukiman	615981.400000	2011	Pemukiman	39815530.000000	123	Winongan	Pasuruan	9.827
28527.880000	2311	Pemukiman	30068690.000000	2016	Tegalan	39815530.000000	123	Winongan	Pasuruan	9.827
7157.594000	2311	Pemukiman	30068690.000000	2016	Tegalan	39815530.000000	123	Winongan	Pasuruan	9.827
315852.000000	2311	Pemukiman	299578.600000	2011	Pemukiman	72905910.000000	106	Kejayan	Pasuruan	9.827
713705.900000	2311	Pemukiman	102120800.000000	2014	Sawah	72905910.000000	106	Kejayan	Pasuruan	9.827
58235.590000	2311	Pemukiman	80448820.000000	2016	Tegalan	72905910.000000	106	Kejayan	Pasuruan	9.827

7849.250000	2311	Pemukiman	30088690.000000	2016	Tegalan	50082220.000000	105	Grati	Pasuruan	9.827
45394.660000	2311	Pemukiman	102120800.000000	2014	Sawah	72905910.000000	106	Kejayan	Pasuruan	9.827
18206.690000	2311	Pemukiman	40158.160000	2011	Pemukiman	39815530.000000	123	Winongan	Pasuruan	9.827
8658.219000	2311	Pemukiman	50271440.000000	2003	Hutan produksi	50082220.000000	105	Grati	Pasuruan	9.827
8658.219000	2311	Pemukiman	30088690.000000	2016	Tegalan	50082220.000000	105	Grati	Pasuruan	9.827
58554.690000	2311	Pemukiman	2418782.000000	2003	Hutan produksi	72905910.000000	106	Kejayan	Pasuruan	9.827
207927.400000	2311	Pemukiman	34715900.000000	2016	Tegalan	99931850.000000	116	Purwosari	Pasuruan	9.827
58235.590000	2311	Pemukiman	4550282.000000	2014	Sawah	72905910.000000	106	Kejayan	Pasuruan	9.827
48315.970000	2311	Pemukiman	45054.880000	2011	Pemukiman	50082220.000000	105	Grati	Pasuruan	9.827
45394.660000	2311	Pemukiman	3291985.000000	2011	Pemukiman	72905910.000000	106	Kejayan	Pasuruan	9.827
27957.280000	2311	Pemukiman	47891.880000	2011	Pemukiman	39815530.000000	123	Winongan	Pasuruan	9.827
19578.780000	2311	Pemukiman	615981.400000	2011	Pemukiman	39815530.000000	123	Winongan	Pasuruan	9.827
27957.280000	2311	Pemukiman	102120800.000000	2014	Sawah	39815530.000000	123	Winongan	Pasuruan	9.827
27957.280000	2311	Pemukiman	102120800.000000	2014	Sawah	39815530.000000	123	Winongan	Pasuruan	9.827
207927.400000	2311	Pemukiman	711783.400000	2007	Kebun	99931850.000000	116	Purwosari	Pasuruan	9.827
19578.780000	2311	Pemukiman	30088690.000000	2016	Tegalan	39815530.000000	123	Winongan	Pasuruan	9.827
27957.280000	2311	Pemukiman	19762690.000000	2016	Tegalan	39815530.000000	123	Winongan	Pasuruan	9.827
30682.220000	2311	Pemukiman	3505426.000000	2003	Hutan produksi	39815530.000000	123	Winongan	Pasuruan	9.827
91847.750000	2311	Pemukiman	901416.400000	2003	Hutan produksi	50082220.000000	105	Grati	Pasuruan	9.827
3932340.000000	2317	Wisata	5398435.000000	2003	Hutan produksi	99931850.000000	116	Purwosari	Pasuruan	18.071
136374.300000	2311	Pemukiman	19762690.000000	2016	Tegalan	39815530.000000	123	Winongan	Pasuruan	9.827
713705.900000	2311	Pemukiman	57847.500000	2011	Pemukiman	72905910.000000	106	Kejayan	Pasuruan	9.827
24658360.000000	2303	Hutan	429988.800000	2003	Hutan produksi	50082220.000000	105	Grati	Pasuruan	11.346
24658360.000000	2303	Hutan	30088690.000000	2016	Tegalan	50082220.000000	105	Grati	Pasuruan	11.346
7904.094000	2311	Pemukiman	80448820.000000	2016	Tegalan	72905910.000000	106	Kejayan	Pasuruan	9.827
195912.800000	2311	Pemukiman	19762690.000000	2016	Tegalan	81348300.000000	112	Pasrepan	Pasuruan	9.827
18206.690000	2311	Pemukiman	102120800.000000	2014	Sawah	39815530.000000	123	Winongan	Pasuruan	9.827
195912.800000	2311	Pemukiman	244422.300000	2011	Pemukiman	81348300.000000	112	Pasrepan	Pasuruan	9.827
136374.300000	2311	Pemukiman	69379.380000	2011	Pemukiman	39815530.000000	123	Winongan	Pasuruan	9.827
17306.130000	2311	Pemukiman	30088690.000000	2016	Tegalan	50082220.000000	105	Grati	Pasuruan	9.827
17306.130000	2311	Pemukiman	50271440.000000	2003	Hutan produksi	50082220.000000	105	Grati	Pasuruan	9.827
9409.656000	2311	Pemukiman	50271440.000000	2003	Hutan produksi	50082220.000000	105	Grati	Pasuruan	9.827
136374.300000	2311	Pemukiman	19762690.000000	2016	Tegalan	39815530.000000	123	Winongan	Pasuruan	9.827
341485.400000	2311	Pemukiman	164153500.000000	2014	Sawah	89605250.000000	115	Purwodadi	Pasuruan	9.827
24658360.000000	2303	Hutan	30088690.000000	2016	Tegalan	39815530.000000	123	Winongan	Pasuruan	11.346
262791.700000	2311	Pemukiman	164153500.000000	2014	Sawah	99931850.000000	116	Purwosari	Pasuruan	9.827
195912.800000	2311	Pemukiman	19762690.000000	2016	Tegalan	81348300.000000	112	Pasrepan	Pasuruan	9.827
129791.500000	2311	Pemukiman	80448820.000000	2016	Tegalan	72905910.000000	106	Kejayan	Pasuruan	9.827
13518.380000	2311	Pemukiman	30088690.000000	2016	Tegalan	50082220.000000	105	Grati	Pasuruan	9.827
55327.160000	2311	Pemukiman	19762690.000000	2016	Tegalan	39815530.000000	123	Winongan	Pasuruan	9.827
31841.160000	2311	Pemukiman	102120800.000000	2014	Sawah	72905910.000000	106	Kejayan	Pasuruan	9.827
376262.800000	2311	Pemukiman	19762690.000000	2016	Tegalan	81348300.000000	112	Pasrepan	Pasuruan	9.827
136374.300000	2311	Pemukiman	65630.590000	2011	Pemukiman	39815530.000000	123	Winongan	Pasuruan	9.827
12768.840000	2311	Pemukiman	8269646.000000	2016	Tegalan	39815530.000000	123	Winongan	Pasuruan	9.827
51948.530000	2311	Pemukiman	164153500.000000	2014	Sawah	99931850.000000	116	Purwosari	Pasuruan	9.827
262791.700000	2311	Pemukiman	87479.750000	2011	Pemukiman	99931850.000000	116	Purwosari	Pasuruan	9.827
7391.719000	2311	Pemukiman	3505426.000000	2003	Hutan produksi	39815530.000000	123	Winongan	Pasuruan	9.827
965685.900000	2311	Pemukiman	164153500.000000	2014	Sawah	99931850.000000	116	Purwosari	Pasuruan	9.827
76945100.000000	2303	Hutan	5398435.000000	2003	Hutan produksi	99931850.000000	116	Purwosari	Pasuruan	11.346

76945100.000000	2303	Hutan	5398435.000000	2003	Hutan produksi	99931850.000000	116	Purwosari	Pasuruan	11.346
19255.410000	2311	Pemukiman	102120800.000000	2014	Sawah	39815530.000000	123	Winongan	Pasuruan	9.827
19143.060000	2311	Pemukiman	80448820.000000	2016	Tegal	72905910.000000	106	Kejayan	Pasuruan	9.827
337038.600000	2311	Pemukiman	164153500.000000	2014	Sawah	99931850.000000	116	Purwosari	Pasuruan	9.827
3217821.000000	2303	Hutan	55133.910000	2011	Pemukiman	39815530.000000	123	Winongan	Pasuruan	11.346
24658360.000000	2303	Hutan	30068690.000000	2016	Tegal	50082220.000000	105	Grati	Pasuruan	11.346
5443.094000	2311	Pemukiman	80448820.000000	2016	Tegal	72905910.000000	106	Kejayan	Pasuruan	9.827
51948.530000	2311	Pemukiman	6373084.000000	2011	Pemukiman	99931850.000000	116	Purwosari	Pasuruan	9.827
11873.720000	2311	Pemukiman	3505426.000000	2003	Hutan produksi	39815530.000000	123	Winongan	Pasuruan	9.827
262791.700000	2311	Pemukiman	161290.100000	2011	Pemukiman	99931850.000000	116	Purwosari	Pasuruan	9.827
19255.410000	2311	Pemukiman	69379.380000	2011	Pemukiman	39815530.000000	123	Winongan	Pasuruan	9.827
337038.600000	2311	Pemukiman	6373084.000000	2011	Pemukiman	99931850.000000	116	Purwosari	Pasuruan	9.827
3217821.000000	2303	Hutan	5531794.000000	2003	Hutan produksi	39815530.000000	123	Winongan	Pasuruan	11.346
3217821.000000	2303	Hutan	8269846.000000	2016	Tegal	118913000.000000	109	Lumbang	Pasuruan	11.346
965685.900000	2311	Pemukiman	171083.400000	2011	Pemukiman	99931850.000000	116	Purwosari	Pasuruan	9.827
3217821.000000	2303	Hutan	3505426.000000	2003	Hutan produksi	118913000.000000	109	Lumbang	Pasuruan	11.346
73773.030000	2311	Pemukiman	5531794.000000	2003	Hutan produksi	39815530.000000	123	Winongan	Pasuruan	9.827
3217821.000000	2303	Hutan	55133.910000	2011	Pemukiman	118913000.000000	109	Lumbang	Pasuruan	11.346
62561.720000	2311	Pemukiman	80448820.000000	2016	Tegal	72905910.000000	106	Kejayan	Pasuruan	9.827
597744.100000	2311	Pemukiman	2418782.000000	2003	Hutan produksi	72905910.000000	106	Kejayan	Pasuruan	9.827
73773.030000	2311	Pemukiman	5531794.000000	2003	Hutan produksi	118913000.000000	109	Lumbang	Pasuruan	9.827
19255.410000	2311	Pemukiman	19762690.000000	2016	Tegal	39815530.000000	123	Winongan	Pasuruan	9.827
726213.600000	2311	Pemukiman	164153500.000000	2014	Sawah	99931850.000000	116	Purwosari	Pasuruan	9.827
73773.030000	2311	Pemukiman	8269846.000000	2016	Tegal	118913000.000000	109	Lumbang	Pasuruan	9.827
3217821.000000	2303	Hutan	8269846.000000	2016	Tegal	118913000.000000	109	Lumbang	Pasuruan	11.346
115744.800000	2311	Pemukiman	183686.800000	2011	Pemukiman	99931850.000000	116	Purwosari	Pasuruan	9.827
55327.160000	2311	Pemukiman	19762690.000000	2016	Tegal	81348300.000000	112	Pasrepan	Pasuruan	9.827
73773.030000	2311	Pemukiman	55133.910000	2011	Pemukiman	118913000.000000	109	Lumbang	Pasuruan	9.827
11873.720000	2311	Pemukiman	8269846.000000	2016	Tegal	39815530.000000	123	Winongan	Pasuruan	9.827
24658360.000000	2303	Hutan	901416.400000	2003	Hutan produksi	50082220.000000	105	Grati	Pasuruan	11.346
12104.310000	2311	Pemukiman	34715900.000000	2016	Tegal	99931850.000000	116	Purwosari	Pasuruan	9.827
73773.030000	2311	Pemukiman	8269846.000000	2016	Tegal	118913000.000000	109	Lumbang	Pasuruan	9.827
24658360.000000	2303	Hutan	615981.400000	2011	Pemukiman	39815530.000000	123	Winongan	Pasuruan	11.346
55327.160000	2311	Pemukiman	425397.200000	2011	Pemukiman	81348300.000000	112	Pasrepan	Pasuruan	9.827
726213.600000	2311	Pemukiman	771300.800000	2011	Pemukiman	99931850.000000	116	Purwosari	Pasuruan	9.827
24658360.000000	2303	Hutan	30068690.000000	2016	Tegal	39815530.000000	123	Winongan	Pasuruan	11.346
597744.100000	2311	Pemukiman	2418782.000000	2003	Hutan produksi	72905910.000000	106	Kejayan	Pasuruan	9.827
337038.600000	2311	Pemukiman	164153500.000000	2014	Sawah	99931850.000000	116	Purwosari	Pasuruan	9.827
24658360.000000	2303	Hutan	30068690.000000	2016	Tegal	50082220.000000	105	Grati	Pasuruan	11.346
965685.900000	2311	Pemukiman	164153500.000000	2014	Sawah	99931850.000000	116	Purwosari	Pasuruan	9.827
24658360.000000	2303	Hutan	51093.590000	2011	Pemukiman	39815530.000000	123	Winongan	Pasuruan	11.346
3217821.000000	2303	Hutan	5531794.000000	2003	Hutan produksi	118913000.000000	109	Lumbang	Pasuruan	11.346
115744.800000	2311	Pemukiman	34715900.000000	2016	Tegal	99931850.000000	116	Purwosari	Pasuruan	9.827
129791.500000	2311	Pemukiman	746452.600000	2007	Kebun	72905910.000000	106	Kejayan	Pasuruan	9.827
13201.030000	2311	Pemukiman	19762690.000000	2016	Tegal	39815530.000000	123	Winongan	Pasuruan	9.827
64209.160000	2311	Pemukiman	34715900.000000	2016	Tegal	99931850.000000	116	Purwosari	Pasuruan	9.827
3217821.000000	2303	Hutan	55133.910000	2011	Pemukiman	118913000.000000	109	Lumbang	Pasuruan	11.346
965685.900000	2311	Pemukiman	164153500.000000	2014	Sawah	99931850.000000	116	Purwosari	Pasuruan	9.827
64611.360000	2311	Pemukiman	80448820.000000	2016	Tegal	81348300.000000	112	Pasrepan	Pasuruan	9.827


525962.400000	2311	Pemukiman	34715900.000000	2016	Tegal	99931850.000000	116	Purwosari	Pasuruan	9.827
33790.250000	2311	Pemukiman	19762690.000000	2016	Tegal	81348300.000000	112	Pasrepan	Pasuruan	9.827
69976.280000	2311	Pemukiman	59810.940000	2011	Pemukiman	81348300.000000	112	Pasrepan	Pasuruan	9.827
713705.900000	2311	Pemukiman	102120800.000000	2014	Sawah	81348300.000000	112	Pasrepan	Pasuruan	9.827
3766.156000	2311	Pemukiman	80448820.000000	2016	Tegal	72905910.000000	106	Kejayan	Pasuruan	9.827
262791.700000	2311	Pemukiman	164153500.000000	2014	Sawah	99931850.000000	116	Purwosari	Pasuruan	9.827
64811.380000	2311	Pemukiman	7249225.000000	2007	Kebun	81348300.000000	112	Pasrepan	Pasuruan	9.827
3529.438000	2311	Pemukiman	19762690.000000	2016	Tegal	39815530.000000	123	Winongan	Pasuruan	9.827
3766.156000	2311	Pemukiman	7249225.000000	2007	Kebun	72905910.000000	106	Kejayan	Pasuruan	9.827
597744.100000	2311	Pemukiman	4550282.000000	2014	Sawah	72905910.000000	106	Kejayan	Pasuruan	9.827
176227.800000	2311	Pemukiman	164153500.000000	2014	Sawah	99931850.000000	116	Purwosari	Pasuruan	9.827
726213.600000	2311	Pemukiman	164153500.000000	2014	Sawah	99931850.000000	116	Purwosari	Pasuruan	9.827
115744.800000	2311	Pemukiman	203299.500000	2011	Pemukiman	99931850.000000	116	Purwosari	Pasuruan	9.827
525962.400000	2311	Pemukiman	203299.500000	2011	Pemukiman	99931850.000000	116	Purwosari	Pasuruan	9.827
176227.800000	2311	Pemukiman	62518.280000	2011	Pemukiman	99931850.000000	116	Purwosari	Pasuruan	9.827
24658380.000000	2303	Hutan	30068690.000000	2016	Tegal	50082220.000000	105	Grati	Pasuruan	11.346
12905.660000	2311	Pemukiman	19762690.000000	2016	Tegal	81348300.000000	112	Pasrepan	Pasuruan	9.827
33790.250000	2311	Pemukiman	244422.300000	2011	Pemukiman	81348300.000000	112	Pasrepan	Pasuruan	9.827
12905.660000	2311	Pemukiman	59810.940000	2011	Pemukiman	81348300.000000	112	Pasrepan	Pasuruan	9.827
29862.560000	2311	Pemukiman	34715900.000000	2016	Tegal	99931850.000000	116	Purwosari	Pasuruan	9.827
69676.280000	2311	Pemukiman	19762690.000000	2016	Tegal	81348300.000000	112	Pasrepan	Pasuruan	9.827
965685.900000	2311	Pemukiman	131235.300000	2014	Industri	99931850.000000	116	Purwosari	Pasuruan	9.827
3217821.000000	2303	Hutan	8269646.000000	2016	Tegal	39815530.000000	123	Winongan	Pasuruan	11.346
62453.380000	2311	Pemukiman	19762690.000000	2016	Tegal	39815530.000000	123	Winongan	Pasuruan	9.827
965685.900000	2311	Pemukiman	164153500.000000	2014	Sawah	99931850.000000	116	Purwosari	Pasuruan	9.827
62779.380000	2311	Pemukiman	244422.300000	2011	Pemukiman	81348300.000000	112	Pasrepan	Pasuruan	9.827
62779.380000	2311	Pemukiman	19762690.000000	2016	Tegal	81348300.000000	112	Pasrepan	Pasuruan	9.827
24658360.000000	2303	Hutan	3505426.000000	2003	Hutan produksi	39815530.000000	123	Winongan	Pasuruan	11.346
129791.500000	2311	Pemukiman	4550282.000000	2014	Sawah	72905910.000000	106	Kejayan	Pasuruan	9.827
965685.900000	2311	Pemukiman	6373084.000000	2011	Pemukiman	99931850.000000	116	Purwosari	Pasuruan	9.827
115744.800000	2311	Pemukiman	34715900.000000	2016	Tegal	99931850.000000	116	Purwosari	Pasuruan	9.827
11659.690000	2311	Pemukiman	19762690.000000	2016	Tegal	81348300.000000	112	Pasrepan	Pasuruan	9.827
31209.470000	2311	Pemukiman	164153500.000000	2014	Sawah	89605250.000000	115	Purwodadi	Pasuruan	9.827
9374.688000	2311	Pemukiman	102120800.000000	2014	Sawah	72905910.000000	106	Kejayan	Pasuruan	9.827
525962.400000	2311	Pemukiman	34715900.000000	2016	Tegal	99931850.000000	116	Purwosari	Pasuruan	9.827
713705.900000	2311	Pemukiman	3291985.000000	2011	Pemukiman	81348300.000000	112	Pasrepan	Pasuruan	9.827
63028.000000	2311	Pemukiman	8269646.000000	2016	Tegal	118913000.000000	109	Lumbang	Pasuruan	9.827
376262.800000	2311	Pemukiman	102120800.000000	2014	Sawah	81348300.000000	112	Pasrepan	Pasuruan	9.827
3217821.000000	2303	Hutan	87078.030000	2011	Pemukiman	118913000.000000	109	Lumbang	Pasuruan	11.346
136657.700000	2311	Pemukiman	80448820.000000	2016	Tegal	72905910.000000	106	Kejayan	Pasuruan	9.827
12488.380000	2311	Pemukiman	2418782.000000	2003	Hutan produksi	72905910.000000	106	Kejayan	Pasuruan	9.827
62779.380000	2311	Pemukiman	19762690.000000	2016	Tegal	81348300.000000	112	Pasrepan	Pasuruan	9.827
85324.160000	2311	Pemukiman	19762690.000000	2016	Tegal	81348300.000000	112	Pasrepan	Pasuruan	9.827
85324.160000	2311	Pemukiman	425397.200000	2011	Pemukiman	81348300.000000	112	Pasrepan	Pasuruan	9.827
33828.160000	2311	Pemukiman	164153500.000000	2014	Sawah	89605250.000000	115	Purwodadi	Pasuruan	9.827
18604.630000	2311	Pemukiman	8269646.000000	2016	Tegal	39815530.000000	123	Winongan	Pasuruan	9.827
30398.030000	2311	Pemukiman	3291985.000000	2011	Pemukiman	81348300.000000	112	Pasrepan	Pasuruan	9.827
136657.700000	2311	Pemukiman	746452.600000	2007	Kebun	72905910.000000	106	Kejayan	Pasuruan	9.827
33828.160000	2311	Pemukiman	63390.530000	2011	Pemukiman	89605250.000000	115	Purwodadi	Pasuruan	9.827



62453.380000	2311	Pemukiman	35759.680000	2011	Pemukiman	39815530.000000	123	Winongan	Pasuruan	9.827
55317.840000	2311	Pemukiman	102120800.000000	2014	Sawah	81348300.000000	112	Pasrepan	Pasuruan	9.827
134407.000000	2311	Pemukiman	19762890.000000	2016	Tegal	81348300.000000	112	Pasrepan	Pasuruan	9.827
3217821.000000	2303	Hutan	8289846.000000	2016	Tegal	118913000.000000	109	Lumbang	Pasuruan	11.346
3217821.000000	2303	Hutan	8289846.000000	2016	Tegal	39815530.000000	123	Winongan	Pasuruan	11.346
597744.100000	2311	Pemukiman	37614.380000	2011	Pemukiman	72905910.000000	106	Kejayan	Pasuruan	9.827
134407.000000	2311	Pemukiman	244422.300000	2011	Pemukiman	81348300.000000	112	Pasrepan	Pasuruan	9.827
63028.000000	2311	Pemukiman	5531794.000000	2003	Hutan produksi	118913000.000000	109	Lumbang	Pasuruan	9.827
12488.380000	2311	Pemukiman	4550282.000000	2014	Sawah	72905910.000000	106	Kejayan	Pasuruan	9.827
1505847.000000	2311	Pemukiman	164153500.000000	2014	Sawah	99931850.000000	116	Purwosari	Pasuruan	9.827
33828.160000	2311	Pemukiman	80448820.000000	2016	Tegal	89605250.000000	115	Purwodadi	Pasuruan	9.827
12488.380000	2311	Pemukiman	2418782.000000	2003	Hutan produksi	81348300.000000	112	Pasrepan	Pasuruan	9.827
24658360.000000	2303	Hutan	30088690.000000	2016	Tegal	118913000.000000	109	Lumbang	Pasuruan	11.346
2763.406000	2311	Pemukiman	19762890.000000	2016	Tegal	39815530.000000	123	Winongan	Pasuruan	9.827
24658360.000000	2303	Hutan	901416.400000	2003	Hutan produksi	118913000.000000	109	Lumbang	Pasuruan	11.346
525982.400000	2311	Pemukiman	296579.300000	2007	Kebun	99931850.000000	116	Purwosari	Pasuruan	9.827
12488.380000	2311	Pemukiman	4550282.000000	2014	Sawah	81348300.000000	112	Pasrepan	Pasuruan	9.827
38433.250000	2311	Pemukiman	80448820.000000	2016	Tegal	81348300.000000	112	Pasrepan	Pasuruan	9.827
597744.100000	2311	Pemukiman	4550282.000000	2014	Sawah	81348300.000000	112	Pasrepan	Pasuruan	9.827
1505847.000000	2311	Pemukiman	1078121.000000	2011	Pemukiman	99931850.000000	116	Purwosari	Pasuruan	9.827
85324.160000	2311	Pemukiman	64293.030000	2011	Pemukiman	81348300.000000	112	Pasrepan	Pasuruan	9.827
713705.900000	2311	Pemukiman	102120800.000000	2014	Sawah	72905910.000000	106	Kejayan	Pasuruan	9.827
597744.100000	2311	Pemukiman	37614.380000	2011	Pemukiman	81348300.000000	112	Pasrepan	Pasuruan	9.827
17890.310000	2311	Pemukiman	3291985.000000	2011	Pemukiman	81348300.000000	112	Pasrepan	Pasuruan	9.827
62453.380000	2311	Pemukiman	35759.680000	2011	Pemukiman	39815530.000000	123	Winongan	Pasuruan	9.827
134407.000000	2311	Pemukiman	33035.630000	2011	Pemukiman	81348300.000000	112	Pasrepan	Pasuruan	9.827
15660.340000	2311	Pemukiman	30088690.000000	2016	Tegal	118913000.000000	109	Lumbang	Pasuruan	9.827
525962.400000	2311	Pemukiman	34715900.000000	2016	Tegal	99931850.000000	116	Purwosari	Pasuruan	9.827
165130.300000	2311	Pemukiman	34715900.000000	2016	Tegal	99931850.000000	116	Purwosari	Pasuruan	9.827
24658360.000000	2303	Hutan	31110.750000	2011	Pemukiman	39815530.000000	123	Winongan	Pasuruan	11.346
78120.130000	2311	Pemukiman	80448820.000000	2016	Tegal	72905910.000000	106	Kejayan	Pasuruan	9.827
41042.530000	2311	Pemukiman	19762890.000000	2016	Tegal	81348300.000000	112	Pasrepan	Pasuruan	9.827
24980.940000	2311	Pemukiman	639393.000000	2011	Pemukiman	99931850.000000	116	Purwosari	Pasuruan	9.827
376262.800000	2311	Pemukiman	17701.880000	2011	Pemukiman	81348300.000000	112	Pasrepan	Pasuruan	9.827
41042.530000	2311	Pemukiman	64293.030000	2011	Pemukiman	81348300.000000	112	Pasrepan	Pasuruan	9.827
597744.100000	2311	Pemukiman	2418782.000000	2003	Hutan produksi	81348300.000000	112	Pasrepan	Pasuruan	9.827
165130.300000	2311	Pemukiman	164153500.000000	2014	Sawah	99931850.000000	116	Purwosari	Pasuruan	9.827
24980.940000	2311	Pemukiman	34715900.000000	2016	Tegal	99931850.000000	116	Purwosari	Pasuruan	9.827
27543.500000	2311	Pemukiman	8289846.000000	2016	Tegal	39815530.000000	123	Winongan	Pasuruan	9.827
165130.300000	2311	Pemukiman	639393.000000	2011	Pemukiman	99931850.000000	116	Purwosari	Pasuruan	9.827
3256.094000	2311	Pemukiman	19762890.000000	2016	Tegal	39815530.000000	123	Winongan	Pasuruan	9.827
525962.400000	2311	Pemukiman	34715900.000000	2016	Tegal	99931850.000000	116	Purwosari	Pasuruan	9.827
597744.100000	2311	Pemukiman	80448820.000000	2016	Tegal	72905910.000000	106	Kejayan	Pasuruan	9.827
24658360.000000	2303	Hutan	50271440.000000	2003	Hutan produksi	118913000.000000	109	Lumbang	Pasuruan	11.346
67574.410000	2311	Pemukiman	8289846.000000	2016	Tegal	118913000.000000	109	Lumbang	Pasuruan	9.827
713705.900000	2311	Pemukiman	24440.630000	2011	Pemukiman	72905910.000000	106	Kejayan	Pasuruan	9.827
965885.900000	2311	Pemukiman	6373084.000000	2011	Pemukiman	99931850.000000	116	Purwosari	Pasuruan	9.827
24658360.000000	2303	Hutan	615981.400000	2011	Pemukiman	118913000.000000	109	Lumbang	Pasuruan	11.346
48970.530000	2311	Pemukiman	19762890.000000	2016	Tegal	81348300.000000	112	Pasrepan	Pasuruan	9.827

76945100.000000	2303	Hutan	665.875000	2003	Hutan produksi	99931850.000000	116	Purwosari	Pasuruan	11.346
597744.100000	2311	Pemukiman	80448820.000000	2016	Tegalan	81348300.000000	112	Pasrepan	Pasuruan	9.827
3217821.000000	2303	Hutan	8269846.000000	2016	Tegalan	118913000.000000	109	Lumbang	Pasuruan	11.346
24658360.000000	2303	Hutan	27643.440000	2011	Pemukiman	39815530.000000	123	Winongan	Pasuruan	11.346
3217821.000000	2303	Hutan	49845.000000	2011	Pemukiman	118913000.000000	109	Lumbang	Pasuruan	11.346
10466.690000	2311	Pemukiman	8269846.000000	2016	Tegalan	39815530.000000	123	Winongan	Pasuruan	9.827
965685.900000	2311	Pemukiman	1078121.000000	2011	Pemukiman	99931850.000000	116	Purwosari	Pasuruan	9.827
965685.900000	2311	Pemukiman	1078121.000000	2011	Pemukiman	99931850.000000	116	Purwosari	Pasuruan	9.827
1505647.000000	2311	Pemukiman	1078121.000000	2011	Pemukiman	99931850.000000	116	Purwosari	Pasuruan	9.827
24658360.000000	2303	Hutan	27643.440000	2011	Pemukiman	118913000.000000	109	Lumbang	Pasuruan	11.346
178309.100000	2311	Pemukiman	639393.000000	2011	Pemukiman	99931850.000000	116	Purwosari	Pasuruan	9.827
10466.690000	2311	Pemukiman	8269846.000000	2016	Tegalan	118913000.000000	109	Lumbang	Pasuruan	9.827
208966.100000	2311	Pemukiman	80448820.000000	2016	Tegalan	81348300.000000	112	Pasrepan	Pasuruan	9.827
191199.700000	2311	Pemukiman	639393.000000	2011	Pemukiman	99931850.000000	116	Purwosari	Pasuruan	9.827
58870.470000	2311	Pemukiman	102120800.000000	2014	Sawah	81348300.000000	112	Pasrepan	Pasuruan	9.827
178309.100000	2311	Pemukiman	34715900.000000	2016	Tegalan	99931850.000000	116	Purwosari	Pasuruan	9.827
43191.720000	2311	Pemukiman	164153500.000000	2014	Sawah	99931850.000000	116	Purwosari	Pasuruan	9.827
76945100.000000	2303	Hutan	772485.400000	2007	Kebun	99931850.000000	116	Purwosari	Pasuruan	11.346
191199.700000	2311	Pemukiman	34715900.000000	2016	Tegalan	99931850.000000	116	Purwosari	Pasuruan	9.827
74828.160000	2311	Pemukiman	164153500.000000	2014	Sawah	89605250.000000	115	Purwodadi	Pasuruan	9.827
74828.160000	2311	Pemukiman	80448820.000000	2016	Tegalan	99931850.000000	116	Purwosari	Pasuruan	9.827
152685.800000	2311	Pemukiman	34715900.000000	2016	Tegalan	99931850.000000	116	Purwosari	Pasuruan	9.827
24887.560000	2311	Pemukiman	34715900.000000	2016	Tegalan	99931850.000000	116	Purwosari	Pasuruan	9.827
1505647.000000	2311	Pemukiman	1078121.000000	2011	Pemukiman	99931850.000000	116	Purwosari	Pasuruan	9.827
1505647.000000	2311	Pemukiman	34715900.000000	2016	Tegalan	99931850.000000	116	Purwosari	Pasuruan	9.827
597744.100000	2311	Pemukiman	1711750.000000	2003	Hutan produksi	81348300.000000	112	Pasrepan	Pasuruan	9.827
43191.720000	2311	Pemukiman	41831.910000	2011	Pemukiman	99931850.000000	116	Purwosari	Pasuruan	9.827
1505647.000000	2311	Pemukiman	164153500.000000	2014	Sawah	99931850.000000	116	Purwosari	Pasuruan	9.827
17820.880000	2311	Pemukiman	164153500.000000	2014	Sawah	99931850.000000	116	Purwosari	Pasuruan	9.827
17820.880000	2311	Pemukiman	164153500.000000	2014	Sawah	89605250.000000	115	Purwodadi	Pasuruan	9.827
1505647.000000	2311	Pemukiman	34715900.000000	2016	Tegalan	99931850.000000	116	Purwosari	Pasuruan	9.827
965685.900000	2311	Pemukiman	164153500.000000	2014	Sawah	99931850.000000	116	Purwosari	Pasuruan	9.827
1505647.000000	2311	Pemukiman	639393.000000	2011	Pemukiman	99931850.000000	116	Purwosari	Pasuruan	9.827
965685.900000	2311	Pemukiman	34715900.000000	2016	Tegalan	99931850.000000	116	Purwosari	Pasuruan	9.827
76945100.000000	2303	Hutan	251853.800000	2011	Pemukiman	99931850.000000	116	Purwosari	Pasuruan	11.346
63598.380000	2311	Pemukiman	34715900.000000	2016	Tegalan	99931850.000000	116	Purwosari	Pasuruan	9.827
24767.030000	2311	Pemukiman	8269846.000000	2016	Tegalan	118913000.000000	109	Lumbang	Pasuruan	9.827
115510.400000	2311	Pemukiman	164153500.000000	2014	Sawah	99931850.000000	116	Purwosari	Pasuruan	9.827
115510.400000	2311	Pemukiman	6373084.000000	2011	Pemukiman	99931850.000000	116	Purwosari	Pasuruan	9.827
76945100.000000	2303	Hutan	251853.800000	2011	Pemukiman	99931850.000000	116	Purwosari	Pasuruan	11.346
208966.100000	2311	Pemukiman	236526.300000	2011	Pemukiman	81348300.000000	112	Pasrepan	Pasuruan	9.827
31702.840000	2311	Pemukiman	164153500.000000	2014	Sawah	99931850.000000	116	Purwosari	Pasuruan	9.827
24658360.000000	2303	Hutan	248766.500000	2011	Pemukiman	118913000.000000	109	Lumbang	Pasuruan	11.346
6059.625000	2311	Pemukiman	8269846.000000	2016	Tegalan	118913000.000000	109	Lumbang	Pasuruan	9.827
965685.900000	2311	Pemukiman	95709.440000	2011	Pemukiman	99931850.000000	116	Purwosari	Pasuruan	9.827
16808.410000	2311	Pemukiman	8269846.000000	2016	Tegalan	118913000.000000	109	Lumbang	Pasuruan	9.827
99419.590000	2311	Pemukiman	639393.000000	2011	Pemukiman	99931850.000000	116	Purwosari	Pasuruan	9.827
99419.590000	2311	Pemukiman	34715900.000000	2016	Tegalan	99931850.000000	116	Purwosari	Pasuruan	9.827
49460.160000	2311	Pemukiman	8269846.000000	2016	Tegalan	118913000.000000	109	Lumbang	Pasuruan	9.827

9719.500000	2311	Pemukiman	50271440.000000	2003	Hutan produksi	118913000.000000	109	Lumbang	Pasuruan	9.827
1505647.000000	2311	Pemukiman	1078121.000000	2011	Pemukiman	89605250.000000	115	Purwodadi	Pasuruan	9.827
8565.313000	2311	Pemukiman	50271440.000000	2003	Hutan produksi	118913000.000000	109	Lumbang	Pasuruan	9.827
3217821.000000	2303	Hutan	13866.810000	2011	Pemukiman	118913000.000000	109	Lumbang	Pasuruan	11.346
1505647.000000	2311	Pemukiman	34715900.000000	2016	Tegalan	89605250.000000	115	Purwodadi	Pasuruan	9.827
49480.160000	2311	Pemukiman	44888.720000	2011	Pemukiman	118913000.000000	109	Lumbang	Pasuruan	9.827
16808.410000	2311	Pemukiman	50271440.000000	2003	Hutan produksi	118913000.000000	109	Lumbang	Pasuruan	9.827
36287.530000	2311	Pemukiman	95709.440000	2011	Pemukiman	99931850.000000	116	Purwosari	Pasuruan	9.827
48917.630000	2311	Pemukiman	8269846.000000	2016	Tegalan	118913000.000000	109	Lumbang	Pasuruan	9.827
713705.900000	2311	Pemukiman	1306002.000000	2011	Pemukiman	81348300.000000	112	Pasrepan	Pasuruan	9.827
12717.500000	2311	Pemukiman	164153500.000000	2014	Sawah	99931850.000000	116	Purwosari	Pasuruan	9.827
12182.840000	2311	Pemukiman	8269846.000000	2016	Tegalan	118913000.000000	109	Lumbang	Pasuruan	9.827
76945100.000000	2303	Hutan	5398435.000000	2003	Hutan produksi	99931850.000000	116	Purwosari	Pasuruan	11.346
48917.630000	2311	Pemukiman	5631794.000000	2003	Hutan produksi	118913000.000000	109	Lumbang	Pasuruan	9.827
19747.560000	2311	Pemukiman	63031.250000	2011	Pemukiman	81348300.000000	112	Pasrepan	Pasuruan	9.827
36287.530000	2311	Pemukiman	34715900.000000	2016	Tegalan	99931850.000000	116	Purwosari	Pasuruan	9.827
12182.840000	2311	Pemukiman	50271440.000000	2003	Hutan produksi	118913000.000000	109	Lumbang	Pasuruan	9.827
7687.219000	2311	Pemukiman	30068690.000000	2016	Tegalan	118913000.000000	109	Lumbang	Pasuruan	9.827
16583.340000	2311	Pemukiman	34715900.000000	2016	Tegalan	99931850.000000	116	Purwosari	Pasuruan	9.827
158914.500000	2311	Pemukiman	164153500.000000	2014	Sawah	99931850.000000	116	Purwosari	Pasuruan	9.827
158914.500000	2311	Pemukiman	36304.340000	2011	Pemukiman	99931850.000000	116	Purwosari	Pasuruan	9.827
19747.560000	2311	Pemukiman	102120800.000000	2014	Sawah	81348300.000000	112	Pasrepan	Pasuruan	9.827
158914.500000	2311	Pemukiman	36304.340000	2011	Pemukiman	89605250.000000	115	Purwodadi	Pasuruan	9.827
158914.500000	2311	Pemukiman	164153500.000000	2014	Sawah	89605250.000000	115	Purwodadi	Pasuruan	9.827
45451.000000	2311	Pemukiman	19762690.000000	2016	Tegalan	81348300.000000	112	Pasrepan	Pasuruan	9.827
50940.470000	2311	Pemukiman	102120800.000000	2014	Sawah	81348300.000000	112	Pasrepan	Pasuruan	9.827
5901.406000	2311	Pemukiman	50271440.000000	2003	Hutan produksi	118913000.000000	109	Lumbang	Pasuruan	9.827
208966.100000	2311	Pemukiman	25761.470000	2011	Pemukiman	81348300.000000	112	Pasrepan	Pasuruan	9.827
45168.030000	2311	Pemukiman	34715900.000000	2016	Tegalan	99931850.000000	116	Purwosari	Pasuruan	9.827
208966.100000	2311	Pemukiman	236526.300000	2011	Pemukiman	81348300.000000	112	Pasrepan	Pasuruan	9.827
158914.500000	2311	Pemukiman	164153500.000000	2014	Sawah	99931850.000000	116	Purwosari	Pasuruan	9.827
1505647.000000	2311	Pemukiman	420586.100000	2011	Pemukiman	89605250.000000	115	Purwodadi	Pasuruan	9.827
39493.090000	2311	Pemukiman	8269846.000000	2016	Tegalan	118913000.000000	109	Lumbang	Pasuruan	9.827
3873.750000	2311	Pemukiman	19762690.000000	2016	Tegalan	81348300.000000	112	Pasrepan	Pasuruan	9.827
3873.750000	2311	Pemukiman	50895.000000	2011	Pemukiman	81348300.000000	112	Pasrepan	Pasuruan	9.827
76945100.000000	2303	Hutan	5398435.000000	2003	Hutan produksi	99931850.000000	116	Purwosari	Pasuruan	11.346
5598.125000	2311	Pemukiman	19762690.000000	2016	Tegalan	81348300.000000	112	Pasrepan	Pasuruan	9.827
5112.406000	2311	Pemukiman	50895.000000	2011	Pemukiman	81348300.000000	112	Pasrepan	Pasuruan	9.827
5112.406000	2311	Pemukiman	19762690.000000	2016	Tegalan	81348300.000000	112	Pasrepan	Pasuruan	9.827
10128.190000	2311	Pemukiman	19762690.000000	2016	Tegalan	81348300.000000	112	Pasrepan	Pasuruan	9.827
26889.720000	2311	Pemukiman	6373084.000000	2011	Pemukiman	99931850.000000	116	Purwosari	Pasuruan	9.827
14444780.000000	2303	Hutan	16213900.000000	2003	Hutan produksi	89605250.000000	115	Purwodadi	Pasuruan	11.346
66681.840000	2311	Pemukiman	80448920.000000	2016	Tegalan	81348300.000000	112	Pasrepan	Pasuruan	9.827
39493.090000	2311	Pemukiman	50271440.000000	2003	Hutan produksi	118913000.000000	109	Lumbang	Pasuruan	9.827
39493.090000	2311	Pemukiman	47948.530000	2011	Pemukiman	118913000.000000	109	Lumbang	Pasuruan	9.827
17322.810000	2311	Pemukiman	19762690.000000	2016	Tegalan	81348300.000000	112	Pasrepan	Pasuruan	9.827
14824.410000	2311	Pemukiman	102120800.000000	2014	Sawah	81348300.000000	112	Pasrepan	Pasuruan	9.827
45627.340000	2311	Pemukiman	1306002.000000	2011	Pemukiman	81348300.000000	112	Pasrepan	Pasuruan	9.827
351641.000000	2311	Pemukiman	164153500.000000	2014	Sawah	99931850.000000	116	Purwosari	Pasuruan	9.827



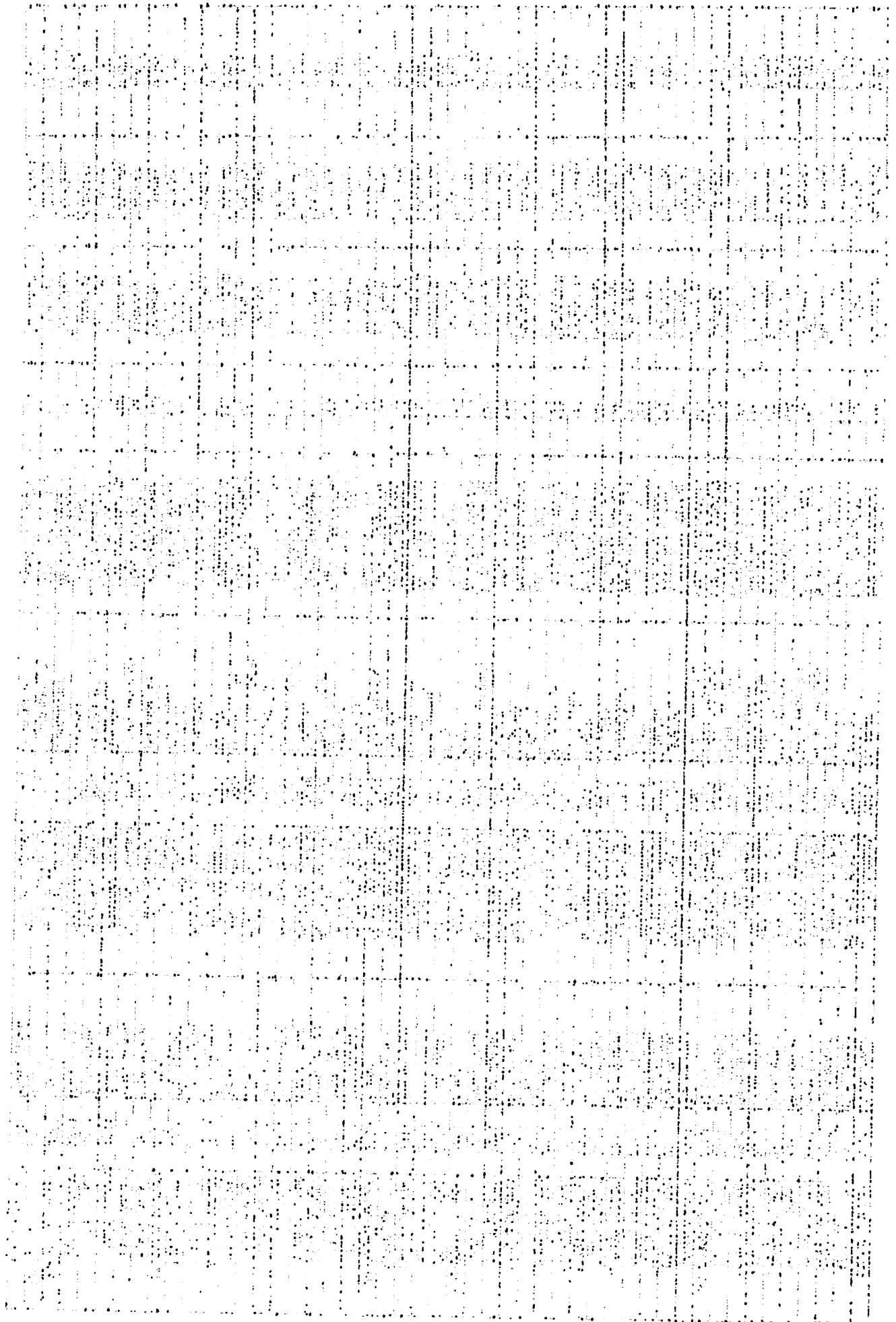
26889.720000	2311	Pemukiman	6373084.000000	2011	Pemukiman	89605250.000000	115	Purwodadi	Pasuruan	9.827
66661.840000	2311	Pemukiman	80448820.000000	2016	Tegalan	115478900.000000	122	Tutur	Pasuruan	9.827
351641.000000	2311	Pemukiman	164153500.000000	2014	Sawah	89605250.000000	115	Purwodadi	Pasuruan	9.827
19724.880000	2311	Pemukiman	8269846.000000	2016	Tegalan	118913000.000000	109	Lumbang	Pasuruan	9.827
158914.500000	2311	Pemukiman	135655.600000	2011	Pemukiman	99931850.000000	116	Purwosari	Pasuruan	9.827
212744.900000	2311	Pemukiman	34715900.000000	2016	Tegalan	89605250.000000	115	Purwodadi	Pasuruan	9.827
39493.090000	2311	Pemukiman	8269846.000000	2016	Tegalan	118913000.000000	109	Lumbang	Pasuruan	9.827
212744.900000	2311	Pemukiman	34715900.000000	2016	Tegalan	99931850.000000	116	Purwosari	Pasuruan	9.827
45627.340000	2311	Pemukiman	80448820.000000	2016	Tegalan	81348300.000000	112	Pasrepan	Pasuruan	9.827
121854.300000	2311	Pemukiman	5398435.000000	2003	Hutan produksi	99931850.000000	116	Purwosari	Pasuruan	9.827
14444780.000000	2303	Hutan	80448820.000000	2016	Tegalan	99931850.000000	116	Purwosari	Pasuruan	11.346
308052.800000	2311	Pemukiman	30068690.000000	2016	Tegalan	118913000.000000	109	Lumbang	Pasuruan	9.827
212744.900000	2311	Pemukiman	198873.100000	2011	Pemukiman	99931850.000000	116	Purwosari	Pasuruan	9.827
14444780.000000	2303	Hutan	16213900.000000	2003	Hutan produksi	99931850.000000	116	Purwosari	Pasuruan	11.346
14444780.000000	2303	Hutan	16213900.000000	2003	Hutan produksi	115478900.000000	122	Tutur	Pasuruan	11.346
308052.800000	2311	Pemukiman	615981.400000	2011	Pemukiman	118913000.000000	109	Lumbang	Pasuruan	9.827
212744.900000	2311	Pemukiman	34715900.000000	2016	Tegalan	99931850.000000	116	Purwosari	Pasuruan	9.827
212744.900000	2311	Pemukiman	34715900.000000	2016	Tegalan	89605250.000000	115	Purwodadi	Pasuruan	9.827
14444780.000000	2303	Hutan	164153500.000000	2014	Sawah	99931850.000000	116	Purwosari	Pasuruan	11.346
308052.800000	2311	Pemukiman	50271440.000000	2003	Hutan produksi	118913000.000000	109	Lumbang	Pasuruan	9.827
212744.900000	2311	Pemukiman	198873.100000	2011	Pemukiman	99931850.000000	116	Purwosari	Pasuruan	9.827
212744.900000	2311	Pemukiman	198873.100000	2011	Pemukiman	89605250.000000	115	Purwodadi	Pasuruan	9.827
212744.900000	2311	Pemukiman	198873.100000	2011	Pemukiman	89605250.000000	115	Purwodadi	Pasuruan	9.827
85177.190000	2311	Pemukiman	4236529.000000	2003	Hutan produksi	81348300.000000	112	Pasrepan	Pasuruan	9.827
49843.690000	2311	Pemukiman	8269846.000000	2016	Tegalan	118913000.000000	109	Lumbang	Pasuruan	9.827
14444780.000000	2303	Hutan	3541728.000000	2016	Tegalan	99931850.000000	116	Purwosari	Pasuruan	11.346
27501.380000	2311	Pemukiman	34715900.000000	2016	Tegalan	89605250.000000	115	Purwodadi	Pasuruan	9.827
9654.781000	2311	Pemukiman	19782690.000000	2016	Tegalan	81348300.000000	112	Pasrepan	Pasuruan	9.827
14444780.000000	2303	Hutan	164153500.000000	2014	Sawah	99931850.000000	116	Purwosari	Pasuruan	11.346
24658380.000000	2303	Hutan	30068690.000000	2016	Tegalan	118913000.000000	109	Lumbang	Pasuruan	11.346
49843.690000	2311	Pemukiman	50271440.000000	2003	Hutan produksi	118913000.000000	109	Lumbang	Pasuruan	9.827
212744.900000	2311	Pemukiman	162015.400000	2011	Pemukiman	89605250.000000	115	Purwodadi	Pasuruan	9.827
308052.800000	2311	Pemukiman	98032.630000	2011	Pemukiman	118913000.000000	109	Lumbang	Pasuruan	9.827
49512.280000	2311	Pemukiman	34715900.000000	2016	Tegalan	89605250.000000	115	Purwodadi	Pasuruan	9.827
45627.340000	2311	Pemukiman	1306002.000000	2011	Pemukiman	81348300.000000	112	Pasrepan	Pasuruan	9.827
85177.190000	2311	Pemukiman	630368.800000	2016	Tegalan	81348300.000000	112	Pasrepan	Pasuruan	9.827
5035.531000	2311	Pemukiman	8269846.000000	2016	Tegalan	118913000.000000	109	Lumbang	Pasuruan	9.827
37597.780000	2311	Pemukiman	6373084.000000	2011	Pemukiman	89605250.000000	115	Purwodadi	Pasuruan	9.827
65036.780000	2311	Pemukiman	481674.000000	2011	Pemukiman	89605250.000000	115	Purwodadi	Pasuruan	9.827
37597.780000	2311	Pemukiman	164153500.000000	2014	Sawah	89605250.000000	115	Purwodadi	Pasuruan	9.827
110294.300000	2311	Pemukiman	1646885.000000	2007	Kebun	81348300.000000	112	Pasrepan	Pasuruan	9.827
37866.630000	2311	Pemukiman	80448820.000000	2016	Tegalan	81348300.000000	112	Pasrepan	Pasuruan	9.827
4356.125000	2311	Pemukiman	8269846.000000	2016	Tegalan	118913000.000000	109	Lumbang	Pasuruan	9.827
142499.100000	2311	Pemukiman	164153500.000000	2014	Sawah	89605250.000000	115	Purwodadi	Pasuruan	9.827
43931.750000	2311	Pemukiman	30068690.000000	2016	Tegalan	118913000.000000	109	Lumbang	Pasuruan	9.827
142499.100000	2311	Pemukiman	164153500.000000	2014	Sawah	99931850.000000	116	Purwosari	Pasuruan	9.827
5517.750000	2311	Pemukiman	8269846.000000	2016	Tegalan	118913000.000000	109	Lumbang	Pasuruan	9.827
351641.000000	2311	Pemukiman	471660.000000	2011	Pemukiman	89605250.000000	115	Purwodadi	Pasuruan	9.827
110294.300000	2311	Pemukiman	334293.500000	2011	Pemukiman	81348300.000000	112	Pasrepan	Pasuruan	9.827

Account No.	Account Name	Account Type	Balance	Debit	Credit	Interest	Service	Other	Total
1001	General	100	1000.00						1000.00
1002	Reserve	100	5000.00						5000.00
1003	Capital	100	15000.00						15000.00
1004	Surplus	100	10000.00						10000.00
1005	Other	100	2000.00						2000.00
1006	Retained	100	8000.00						8000.00
1007	Dividend	100	3000.00						3000.00
1008	Interest	100	1000.00						1000.00
1009	Service	100	5000.00						5000.00
1010	Other	100	2000.00						2000.00
1011	General	100	1000.00						1000.00
1012	Reserve	100	5000.00						5000.00
1013	Capital	100	15000.00						15000.00
1014	Surplus	100	10000.00						10000.00
1015	Other	100	2000.00						2000.00
1016	Retained	100	8000.00						8000.00
1017	Dividend	100	3000.00						3000.00
1018	Interest	100	1000.00						1000.00
1019	Service	100	5000.00						5000.00
1020	Other	100	2000.00						2000.00
1021	General	100	1000.00						1000.00
1022	Reserve	100	5000.00						5000.00
1023	Capital	100	15000.00						15000.00
1024	Surplus	100	10000.00						10000.00
1025	Other	100	2000.00						2000.00
1026	Retained	100	8000.00						8000.00
1027	Dividend	100	3000.00						3000.00
1028	Interest	100	1000.00						1000.00
1029	Service	100	5000.00						5000.00
1030	Other	100	2000.00						2000.00
1031	General	100	1000.00						1000.00
1032	Reserve	100	5000.00						5000.00
1033	Capital	100	15000.00						15000.00
1034	Surplus	100	10000.00						10000.00
1035	Other	100	2000.00						2000.00
1036	Retained	100	8000.00						8000.00
1037	Dividend	100	3000.00						3000.00
1038	Interest	100	1000.00						1000.00
1039	Service	100	5000.00						5000.00
1040	Other	100	2000.00						2000.00
1041	General	100	1000.00						1000.00
1042	Reserve	100	5000.00						5000.00
1043	Capital	100	15000.00						15000.00
1044	Surplus	100	10000.00						10000.00
1045	Other	100	2000.00						2000.00
1046	Retained	100	8000.00						8000.00
1047	Dividend	100	3000.00						3000.00
1048	Interest	100	1000.00						1000.00
1049	Service	100	5000.00						5000.00
1050	Other	100	2000.00						2000.00
1051	General	100	1000.00						1000.00
1052	Reserve	100	5000.00						5000.00
1053	Capital	100	15000.00						15000.00
1054	Surplus	100	10000.00						10000.00
1055	Other	100	2000.00						2000.00
1056	Retained	100	8000.00						8000.00
1057	Dividend	100	3000.00						3000.00
1058	Interest	100	1000.00						1000.00
1059	Service	100	5000.00						5000.00
1060	Other	100	2000.00						2000.00
1061	General	100	1000.00						1000.00
1062	Reserve	100	5000.00						5000.00
1063	Capital	100	15000.00						15000.00
1064	Surplus	100	10000.00						10000.00
1065	Other	100	2000.00						2000.00
1066	Retained	100	8000.00						8000.00
1067	Dividend	100	3000.00						3000.00
1068	Interest	100	1000.00						1000.00
1069	Service	100	5000.00						5000.00
1070	Other	100	2000.00						2000.00
1071	General	100	1000.00						1000.00
1072	Reserve	100	5000.00						5000.00
1073	Capital	100	15000.00						15000.00
1074	Surplus	100	10000.00						10000.00
1075	Other	100	2000.00						2000.00
1076	Retained	100	8000.00						8000.00
1077	Dividend	100	3000.00						3000.00
1078	Interest	100	1000.00						1000.00
1079	Service	100	5000.00						5000.00
1080	Other	100	2000.00						2000.00
1081	General	100	1000.00						1000.00
1082	Reserve	100	5000.00						5000.00
1083	Capital	100	15000.00						15000.00
1084	Surplus	100	10000.00						10000.00
1085	Other	100	2000.00						2000.00
1086	Retained	100	8000.00						8000.00
1087	Dividend	100	3000.00						3000.00
1088	Interest	100	1000.00						1000.00
1089	Service	100	5000.00						5000.00
1090	Other	100	2000.00						2000.00
1091	General	100	1000.00						1000.00
1092	Reserve	100	5000.00						5000.00
1093	Capital	100	15000.00						15000.00
1094	Surplus	100	10000.00						10000.00
1095	Other	100	2000.00						2000.00
1096	Retained	100	8000.00						8000.00
1097	Dividend	100	3000.00						3000.00
1098	Interest	100	1000.00						1000.00
1099	Service	100	5000.00						5000.00
1100	Other	100	2000.00						2000.00

16380.880000	2311	Pemukiman	8269646.000000	2016	Tegal	118913000.000000	109	Lumbang	Pasuruan	9.827
14981.190000	2311	Pemukiman	50271440.000000	2003	Hutan produksi	118913000.000000	109	Lumbang	Pasuruan	9.827
356783.200000	2311	Pemukiman	481674.000000	2011	Pemukiman	89605250.000000	115	Purwodadi	Pasuruan	9.827
49512.280000	2311	Pemukiman	481674.000000	2011	Pemukiman	89605250.000000	115	Purwodadi	Pasuruan	9.827
65036.780000	2311	Pemukiman	34715900.000000	2016	Tegal	89605250.000000	115	Purwodadi	Pasuruan	9.827
41325.560000	2311	Pemukiman	19762690.000000	2016	Tegal	81348300.000000	112	Pasrepan	Pasuruan	9.827
110294.300000	2311	Pemukiman	1646885.000000	2007	Kebun	81348300.000000	112	Pasrepan	Pasuruan	9.827
76945100.000000	2303	Hutan	847941.800000	2011	Pemukiman	99931850.000000	116	Purwosari	Pasuruan	11.346
356783.200000	2311	Pemukiman	34715900.000000	2016	Tegal	89605250.000000	115	Purwodadi	Pasuruan	9.827
4311.000000	2311	Pemukiman	8269646.000000	2016	Tegal	118913000.000000	109	Lumbang	Pasuruan	9.827
76945100.000000	2303	Hutan	34715900.000000	2016	Tegal	99931850.000000	116	Purwosari	Pasuruan	11.346
41325.560000	2311	Pemukiman	3612703.000000	2002	Hutan lindung	81348300.000000	112	Pasrepan	Pasuruan	9.827
65036.780000	2311	Pemukiman	124642.500000	2011	Pemukiman	89605250.000000	115	Purwodadi	Pasuruan	9.827
24160.470000	2311	Pemukiman	34715900.000000	2016	Tegal	89605250.000000	115	Purwodadi	Pasuruan	9.827
48338.880000	2311	Pemukiman	1646885.000000	2007	Kebun	81348300.000000	112	Pasrepan	Pasuruan	9.827
48338.880000	2311	Pemukiman	80448820.000000	2016	Tegal	81348300.000000	112	Pasrepan	Pasuruan	9.827
14444780.000000	2303	Hutan	3541728.000000	2016	Tegal	89605250.000000	115	Purwodadi	Pasuruan	11.346
24160.470000	2311	Pemukiman	96580.940000	2011	Pemukiman	89605250.000000	115	Purwodadi	Pasuruan	9.827
130109800.000000	2303	Hutan	102120800.000000	2014	Sawah	81348300.000000	112	Pasrepan	Pasuruan	11.346
24160.470000	2311	Pemukiman	34715900.000000	2016	Tegal	89605250.000000	115	Purwodadi	Pasuruan	9.827
34124.840000	2311	Pemukiman	50271440.000000	2003	Hutan produksi	118913000.000000	109	Lumbang	Pasuruan	9.827
356783.200000	2311	Pemukiman	124642.500000	2011	Pemukiman	89605250.000000	115	Purwodadi	Pasuruan	9.827
131912.400000	2311	Pemukiman	80448820.000000	2016	Tegal	81348300.000000	112	Pasrepan	Pasuruan	9.827
52734.940000	2311	Pemukiman	124642.500000	2011	Pemukiman	89605250.000000	115	Purwodadi	Pasuruan	9.827
356783.200000	2311	Pemukiman	203966.300000	2011	Pemukiman	89605250.000000	115	Purwodadi	Pasuruan	9.827
351641.000000	2311	Pemukiman	164153500.000000	2014	Sawah	89605250.000000	115	Purwodadi	Pasuruan	9.827
52188.000000	2311	Pemukiman	320476.500000	2011	Pemukiman	81348300.000000	112	Pasrepan	Pasuruan	9.827
24658360.000000	2303	Hutan	403326.800000	2011	Pemukiman	118913000.000000	109	Lumbang	Pasuruan	11.346
52188.000000	2311	Pemukiman	4236529.000000	2003	Hutan produksi	81348300.000000	112	Pasrepan	Pasuruan	9.827
130109800.000000	2303	Hutan	4236529.000000	2003	Hutan produksi	81348300.000000	112	Pasrepan	Pasuruan	11.346
52734.940000	2311	Pemukiman	34715900.000000	2016	Tegal	89605250.000000	115	Purwodadi	Pasuruan	9.827
356783.200000	2311	Pemukiman	847941.800000	2011	Pemukiman	89605250.000000	115	Purwodadi	Pasuruan	9.827
356783.200000	2311	Pemukiman	34715900.000000	2016	Tegal	89605250.000000	115	Purwodadi	Pasuruan	9.827
356783.200000	2311	Pemukiman	34715900.000000	2016	Tegal	89605250.000000	115	Purwodadi	Pasuruan	9.827
76945100.000000	2303	Hutan	34715900.000000	2016	Tegal	99931850.000000	116	Purwosari	Pasuruan	11.346
24658360.000000	2303	Hutan	5712.500000	2007	Kebun	118913000.000000	109	Lumbang	Pasuruan	11.346
24658360.000000	2303	Hutan	168751.800000	2011	Pemukiman	118913000.000000	109	Lumbang	Pasuruan	11.346
48338.880000	2311	Pemukiman	49111.880000	2011	Pemukiman	81348300.000000	112	Pasrepan	Pasuruan	9.827
90974.970000	2311	Pemukiman	34715900.000000	2016	Tegal	99931850.000000	116	Purwosari	Pasuruan	9.827
149393.900000	2311	Pemukiman	164153500.000000	2014	Sawah	89605250.000000	115	Purwodadi	Pasuruan	9.827
29537.280000	2311	Pemukiman	34715900.000000	2016	Tegal	89605250.000000	115	Purwodadi	Pasuruan	9.827
29537.280000	2311	Pemukiman	203966.300000	2011	Pemukiman	89605250.000000	115	Purwodadi	Pasuruan	9.827
29537.280000	2311	Pemukiman	34715900.000000	2016	Tegal	89605250.000000	115	Purwodadi	Pasuruan	9.827
15679.060000	2311	Pemukiman	34715900.000000	2016	Tegal	89605250.000000	115	Purwodadi	Pasuruan	9.827
130109800.000000	2303	Hutan	811775.900000	2016	Tegal	118913000.000000	109	Lumbang	Pasuruan	11.346
100081.200000	2311	Pemukiman	34715900.000000	2016	Tegal	99931850.000000	116	Purwosari	Pasuruan	9.827
100081.200000	2311	Pemukiman	847941.800000	2011	Pemukiman	99931850.000000	116	Purwosari	Pasuruan	9.827
157611.600000	2311	Pemukiman	34715900.000000	2016	Tegal	99931850.000000	116	Purwosari	Pasuruan	9.827
130109800.000000	2303	Hutan	3668183.000000	2007	Kebun	81348300.000000	112	Pasrepan	Pasuruan	11.346

29637.280000	2311	Pemukiman	3471590.000000	2016	Tegal	89605250.000000	115	Purwodadi	Pasuruan	9.827
75125.160000	2311	Pemukiman	50271440.000000	2003	Hutan produksi	118913000.000000	109	Lumbang	Pasuruan	9.827
24658360.000000	2303	Hutan	50271440.000000	2003	Hutan produksi	118913000.000000	109	Lumbang	Pasuruan	11.346
68749.560000	2311	Pemukiman	30068990.000000	2016	Tegal	118913000.000000	109	Lumbang	Pasuruan	9.827
68749.560000	2311	Pemukiman	50271440.000000	2003	Hutan produksi	118913000.000000	109	Lumbang	Pasuruan	9.827
8255.156000	2311	Pemukiman	3471590.000000	2016	Tegal	89605250.000000	115	Purwodadi	Pasuruan	9.827
14444780.000000	2303	Hutan	71977.690000	2011	Pemukiman	89605250.000000	115	Purwodadi	Pasuruan	11.346
83470.590000	2311	Pemukiman	3471590.000000	2016	Tegal	89605250.000000	115	Purwodadi	Pasuruan	9.827
185374.800000	2311	Pemukiman	19762690.000000	2016	Tegal	81348300.000000	112	Pasrepan	Pasuruan	9.827
100624.200000	2311	Pemukiman	3471590.000000	2016	Tegal	89931850.000000	116	Purwosari	Pasuruan	9.827
45330.190000	2311	Pemukiman	30068990.000000	2016	Tegal	118913000.000000	109	Lumbang	Pasuruan	9.827
45330.190000	2311	Pemukiman	403326.800000	2011	Pemukiman	118913000.000000	109	Lumbang	Pasuruan	9.827
100624.200000	2311	Pemukiman	3471590.000000	2016	Tegal	89605250.000000	115	Purwodadi	Pasuruan	9.827
24934.560000	2311	Pemukiman	3471590.000000	2016	Tegal	89605250.000000	115	Purwodadi	Pasuruan	9.827
814748.100000	2303	Hutan	3471590.000000	2016	Tegal	89931850.000000	116	Purwosari	Pasuruan	11.346
45330.180000	2311	Pemukiman	30068990.000000	2016	Tegal	118913000.000000	109	Lumbang	Pasuruan	9.827
262753.400000	2311	Pemukiman	80448820.000000	2016	Tegal	89605250.000000	115	Purwodadi	Pasuruan	9.827
47661.470000	2311	Pemukiman	152729.100000	2011	Pemukiman	89605250.000000	115	Purwodadi	Pasuruan	9.827
262753.400000	2311	Pemukiman	50271440.000000	2003	Hutan produksi	118913000.000000	109	Lumbang	Pasuruan	9.827
138313.300000	2311	Pemukiman	3471590.000000	2016	Tegal	89605250.000000	115	Purwodadi	Pasuruan	9.827
136147.700000	2311	Pemukiman	50271440.000000	2003	Hutan produksi	41323520.000000	110	Ngling	Pasuruan	9.827
75125.160000	2311	Pemukiman	50271440.000000	2003	Hutan produksi	89605250.000000	115	Purwodadi	Pasuruan	9.827
262753.400000	2311	Pemukiman	3471590.000000	2016	Tegal	89605250.000000	115	Purwodadi	Pasuruan	9.827
698030.300000	2311	Pemukiman	164153500.000000	2014	Sawah	89605250.000000	115	Purwodadi	Pasuruan	9.827
138313.300000	2311	Pemukiman	50271440.000000	2003	Hutan produksi	118913000.000000	109	Lumbang	Pasuruan	9.827
68749.560000	2311	Pemukiman	30068990.000000	2016	Tegal	118913000.000000	109	Lumbang	Pasuruan	9.827
138313.300000	2311	Pemukiman	8286946.000000	2016	Tegal	118913000.000000	109	Lumbang	Pasuruan	9.827
130109800.000000	2303	Hutan	20920.190000	2011	Pemukiman	81348300.000000	112	Pasrepan	Pasuruan	11.346
68749.560000	2311	Pemukiman	32527.000000	2011	Pemukiman	118913000.000000	109	Lumbang	Pasuruan	9.827
138147.700000	2311	Pemukiman	677638.600000	2011	Pemukiman	89605250.000000	115	Purwodadi	Pasuruan	9.827
176798.000000	2311	Pemukiman	2580397.000000	2003	Hutan produksi	89605250.000000	115	Purwodadi	Pasuruan	9.827
47611.590000	2311	Pemukiman	2580397.000000	2003	Hutan produksi	89931850.000000	116	Purwosari	Pasuruan	9.827
814748.100000	2303	Hutan	3471590.000000	2016	Tegal	89605250.000000	115	Purwodadi	Pasuruan	11.346
47611.590000	2311	Pemukiman	2580397.000000	2003	Hutan produksi	89605250.000000	115	Purwodadi	Pasuruan	9.827
142857.400000	2311	Pemukiman	50271440.000000	2003	Hutan produksi	118913000.000000	109	Lumbang	Pasuruan	9.827
130109800.000000	2303	Hutan	19762690.000000	2016	Tegal	81348300.000000	112	Pasrepan	Pasuruan	11.346
15839.030000	2311	Pemukiman	80448820.000000	2016	Tegal	81348300.000000	112	Pasrepan	Pasuruan	9.827
1190671.000000	2303	Hutan	80448820.000000	2016	Tegal	89605250.000000	115	Purwodadi	Pasuruan	11.346
262753.400000	2311	Pemukiman	3471590.000000	2016	Tegal	118913000.000000	109	Lumbang	Pasuruan	9.827
198296.600000	2311	Pemukiman	19762690.000000	2016	Tegal	118913000.000000	109	Lumbang	Pasuruan	9.827
198296.600000	2311	Pemukiman	270970.000000	2011	Pemukiman	89605250.000000	115	Purwodadi	Pasuruan	9.827
698030.300000	2311	Pemukiman	6373084.800000	2011	Pemukiman	89931850.000000	116	Purwosari	Pasuruan	11.346
814748.100000	2303	Hutan	677638.600000	2011	Pemukiman	89605250.000000	115	Purwodadi	Pasuruan	9.827
75716.910000	2311	Pemukiman	3471590.000000	2016	Tegal	89605250.000000	115	Purwodadi	Pasuruan	9.827
107984.500000	2311	Pemukiman	40178.190000	2011	Pemukiman	89605250.000000	115	Purwodadi	Pasuruan	9.827
107984.500000	2311	Pemukiman	3471590.000000	2016	Tegal	89605250.000000	115	Purwodadi	Pasuruan	9.827
75716.910000	2311	Pemukiman	3471590.000000	2016	Tegal	89605250.000000	115	Purwodadi	Pasuruan	9.827
198296.600000	2311	Pemukiman	19762690.000000	2016	Tegal	81348300.000000	112	Pasrepan	Pasuruan	9.827
107984.500000	2311	Pemukiman	3471590.000000	2016	Tegal	89605250.000000	115	Purwodadi	Pasuruan	9.827

136147.700000	2311	Pemukiman	34715900.000000	2016	Tegalan	89805250.000000	115	Purwodadi	Pasuruan	9.827
47661.470000	2311	Pemukiman	80448820.000000	2016	Tegalan	115478900.000000	122	Tutur	Pasuruan	9.827
46036.630000	2311	Pemukiman	30068690.000000	2016	Tegalan	118913000.000000	109	Lumbang	Pasuruan	9.827
198296.600000	2311	Pemukiman	3014976.000000	2003	Hutan produksi	81348300.000000	112	Pasrepan	Pasuruan	9.827
16538.000000	2311	Pemukiman	50271440.000000	2003	Hutan produksi	41323520.000000	110	Nguling	Pasuruan	9.827
198296.600000	2311	Pemukiman	3014976.000000	2003	Hutan produksi	118913000.000000	109	Lumbang	Pasuruan	9.827
198296.600000	2311	Pemukiman	1581106.000000	2002	Hutan lindung	81348300.000000	112	Pasrepan	Pasuruan	9.827
107984.500000	2311	Pemukiman	31989.840000	2011	Pemukiman	89805250.000000	115	Purwodadi	Pasuruan	9.827
16538.000000	2311	Pemukiman	50271440.000000	2003	Hutan produksi	118913000.000000	109	Lumbang	Pasuruan	9.827
130109800.000000	2303	Hutan	3014976.000000	2003	Hutan produksi	118913000.000000	109	Lumbang	Pasuruan	11.346
46036.630000	2311	Pemukiman	50271440.000000	2003	Hutan produksi	118913000.000000	109	Lumbang	Pasuruan	9.827
108228.800000	2311	Pemukiman	34715900.000000	2016	Tegalan	99931850.000000	116	Purwosari	Pasuruan	9.827
75716.910000	2311	Pemukiman	34715900.000000	2016	Tegalan	89805250.000000	115	Purwodadi	Pasuruan	9.827
16476.130000	2311	Pemukiman	8289646.000000	2016	Tegalan	118913000.000000	109	Lumbang	Pasuruan	9.827
698030.300000	2311	Pemukiman	6373084.000000	2011	Pemukiman	89805250.000000	115	Purwodadi	Pasuruan	9.827
12079.840000	2311	Pemukiman	34715900.000000	2016	Tegalan	89805250.000000	115	Purwodadi	Pasuruan	9.827
197214.100000	2311	Pemukiman	34715900.000000	2016	Tegalan	89805250.000000	115	Purwodadi	Pasuruan	9.827
197214.100000	2311	Pemukiman	677638.600000	2011	Pemukiman	89805250.000000	115	Purwodadi	Pasuruan	9.827
44478.250000	2311	Pemukiman	323775.000000	2011	Pemukiman	89805250.000000	115	Purwodadi	Pasuruan	9.827
46782.680000	2311	Pemukiman	34715900.000000	2016	Tegalan	89805250.000000	115	Purwodadi	Pasuruan	9.827
107984.500000	2311	Pemukiman	34715900.000000	2016	Tegalan	89805250.000000	115	Purwodadi	Pasuruan	9.827
44478.250000	2311	Pemukiman	34715900.000000	2016	Tegalan	89805250.000000	115	Purwodadi	Pasuruan	9.827
16476.130000	2311	Pemukiman	50271440.000000	2003	Hutan produksi	118913000.000000	109	Lumbang	Pasuruan	9.827
130109800.000000	2303	Hutan	2230797.000000	2007	Kebun	81348300.000000	112	Pasrepan	Pasuruan	11.346
22902.160000	2311	Pemukiman	34715900.000000	2016	Tegalan	89805250.000000	115	Purwodadi	Pasuruan	9.827
12079.840000	2311	Pemukiman	192535.200000	2011	Pemukiman	89805250.000000	115	Purwodadi	Pasuruan	9.827
138103.800000	2311	Pemukiman	6373084.000000	2011	Pemukiman	89805250.000000	115	Purwodadi	Pasuruan	9.827
138103.800000	2311	Pemukiman	164153500.000000	2014	Sawah	89805250.000000	115	Purwodadi	Pasuruan	9.827
24658360.000000	2303	Hutan	89166520.000000	2002	Hutan lindung	118913000.000000	109	Lumbang	Pasuruan	11.346
11877.410000	2311	Pemukiman	34715900.000000	2016	Tegalan	89805250.000000	115	Purwodadi	Pasuruan	9.827
34121.630000	2311	Pemukiman	8289646.000000	2016	Tegalan	118913000.000000	109	Lumbang	Pasuruan	9.827
34121.630000	2311	Pemukiman	50271440.000000	2003	Hutan produksi	118913000.000000	109	Lumbang	Pasuruan	9.827
14383.310000	2311	Pemukiman	34715900.000000	2016	Tegalan	89805250.000000	115	Purwodadi	Pasuruan	9.827
78612.970000	2311	Pemukiman	50271440.000000	2003	Hutan produksi	118913000.000000	109	Lumbang	Pasuruan	9.827
7663.188000	2311	Pemukiman	200280.200000	2011	Pemukiman	118913000.000000	109	Lumbang	Pasuruan	9.827
16789.630000	2311	Pemukiman	50271440.000000	2003	Hutan produksi	41323520.000000	110	Nguling	Pasuruan	9.827
34121.630000	2311	Pemukiman	1600773.000000	2002	Hutan lindung	118913000.000000	109	Lumbang	Pasuruan	9.827
698030.300000	2311	Pemukiman	1011466.000000	2017	Wisata	89805250.000000	115	Purwodadi	Pasuruan	9.827
224417.900000	2311	Pemukiman	80448820.000000	2016	Tegalan	81348300.000000	112	Pasrepan	Pasuruan	9.827
138103.800000	2311	Pemukiman	34715900.000000	2016	Tegalan	89805250.000000	115	Purwodadi	Pasuruan	9.827
14444780.000000	2303	Hutan	39327.220000	2011	Pemukiman	89805250.000000	115	Purwodadi	Pasuruan	11.346
11877.410000	2311	Pemukiman	192535.200000	2011	Pemukiman	89805250.000000	115	Purwodadi	Pasuruan	9.827
16789.630000	2311	Pemukiman	50271440.000000	2003	Hutan produksi	118913000.000000	109	Lumbang	Pasuruan	9.827
7663.188000	2311	Pemukiman	8289646.000000	2016	Tegalan	118913000.000000	109	Lumbang	Pasuruan	9.827
9819.469000	2311	Pemukiman	50271440.000000	2003	Hutan produksi	118913000.000000	109	Lumbang	Pasuruan	9.827
22850.030000	2311	Pemukiman	19762890.000000	2016	Tegalan	81348300.000000	112	Pasrepan	Pasuruan	9.827
14444780.000000	2303	Hutan	34067.250000	2011	Pemukiman	89805250.000000	115	Purwodadi	Pasuruan	11.346
130109800.000000	2303	Hutan	3612703.000000	2002	Hutan lindung	81348300.000000	112	Pasrepan	Pasuruan	11.346
138103.800000	2311	Pemukiman	6373084.000000	2011	Pemukiman	89805250.000000	115	Purwodadi	Pasuruan	9.827



115223.000000	2311	Pemukiman	19762690.000000	2016	Tegal	81348300.000000	112	Pasrepan	Pasuruan	9.827
38615.680000	2311	Pemukiman	34715900.000000	2016	Tegal	89605250.000000	115	Purwodadi	Pasuruan	9.827
11675.470000	2311	Pemukiman	34715900.000000	2016	Tegal	89605250.000000	115	Purwodadi	Pasuruan	9.827
34722.310000	2311	Pemukiman	192535.200000	2011	Pemukiman	89605250.000000	115	Purwodadi	Pasuruan	9.827
24658360.000000	2303	Hutan	60679.080000	2011	Pemukiman	118913000.000000	109	Lumbang	Pasuruan	11.346
24658360.000000	2303	Hutan	4570.188000	2007	Kebun	118913000.000000	109	Lumbang	Pasuruan	11.346
34722.310000	2311	Pemukiman	34715900.000000	2016	Tegal	89605250.000000	115	Purwodadi	Pasuruan	9.827
115177.600000	2311	Pemukiman	34715900.000000	2016	Tegal	89605250.000000	115	Purwodadi	Pasuruan	9.827
130109800.000000	2303	Hutan	4236529.000000	2003	Hutan produksi	53582300.000000	117	Puspo	Pasuruan	11.346
241401.700000	2311	Pemukiman	164153500.000000	2014	Sawah	89605250.000000	115	Purwodadi	Pasuruan	9.827
130109800.000000	2303	Hutan	85534.190000	2011	Pemukiman	81348300.000000	112	Pasrepan	Pasuruan	11.346
52485.380000	2311	Pemukiman	19762690.000000	2016	Tegal	81348300.000000	112	Pasrepan	Pasuruan	9.827
14444780.000000	2303	Hutan	47155.810000	2011	Pemukiman	89605250.000000	115	Purwodadi	Pasuruan	11.346
355550.500000	2303	Hutan	34715900.000000	2016	Tegal	99931850.000000	116	Purwodadi	Pasuruan	11.346
241401.700000	2311	Pemukiman	6373084.000000	2011	Pemukiman	89605250.000000	115	Purwodadi	Pasuruan	9.827
6469.125000	2311	Pemukiman	19762690.000000	2016	Tegal	81348300.000000	112	Pasrepan	Pasuruan	9.827
232655.800000	2311	Pemukiman	50271440.000000	2003	Hutan produksi	118913000.000000	109	Lumbang	Pasuruan	9.827
241401.700000	2311	Pemukiman	34715900.000000	2016	Tegal	89605250.000000	115	Purwodadi	Pasuruan	9.827
241401.700000	2311	Pemukiman	323775.000000	2011	Pemukiman	89605250.000000	115	Purwodadi	Pasuruan	9.827
241401.700000	2311	Pemukiman	323775.000000	2011	Pemukiman	89605250.000000	115	Purwodadi	Pasuruan	11.346
14444780.000000	2303	Hutan	33100.530000	2011	Pemukiman	89605250.000000	115	Purwodadi	Pasuruan	11.346
355550.500000	2303	Hutan	34715900.000000	2016	Tegal	89605250.000000	115	Purwodadi	Pasuruan	11.346
104933.200000	2311	Pemukiman	3014978.000000	2003	Hutan produksi	118913000.000000	109	Lumbang	Pasuruan	9.827
23513.840000	2311	Pemukiman	34715900.000000	2016	Tegal	89605250.000000	115	Purwodadi	Pasuruan	9.827
23513.840000	2311	Pemukiman	323775.000000	2011	Pemukiman	89605250.000000	115	Purwodadi	Pasuruan	9.827
104933.200000	2311	Pemukiman	1600773.000000	2002	Hutan lindung	118913000.000000	109	Lumbang	Pasuruan	9.827
34722.310000	2311	Pemukiman	45146.340000	2011	Pemukiman	89605250.000000	115	Purwodadi	Pasuruan	9.827
39343.690000	2311	Pemukiman	6373084.000000	2011	Pemukiman	89605250.000000	115	Purwodadi	Pasuruan	9.827
224417.900000	2311	Pemukiman	635349.300000	2011	Pemukiman	81348300.000000	112	Pasrepan	Pasuruan	9.827
232655.800000	2311	Pemukiman	141503.200000	2011	Pemukiman	118913000.000000	109	Lumbang	Pasuruan	9.827
104933.200000	2311	Pemukiman	50271440.000000	2003	Hutan produksi	118913000.000000	109	Lumbang	Pasuruan	9.827
130109800.000000	2303	Hutan	2230797.000000	2007	Kebun	53582300.000000	117	Puspo	Pasuruan	11.346
382752.000000	2311	Pemukiman	2580397.000000	2003	Hutan produksi	89605250.000000	115	Purwodadi	Pasuruan	9.827
382752.000000	2311	Pemukiman	3294632.000000	2014	Sawah	89605250.000000	115	Purwodadi	Pasuruan	9.827
130109800.000000	2303	Hutan	251680.500000	2011	Pemukiman	81348300.000000	112	Pasrepan	Pasuruan	11.346
193571.900000	2311	Pemukiman	34715900.000000	2016	Tegal	89605250.000000	115	Purwodadi	Pasuruan	9.827
30813.500000	2311	Pemukiman	34715900.000000	2016	Tegal	89605250.000000	115	Purwodadi	Pasuruan	9.827
32842.630000	2311	Pemukiman	19762690.000000	2016	Tegal	81348300.000000	112	Pasrepan	Pasuruan	9.827
32842.630000	2311	Pemukiman	3668183.000000	2007	Kebun	81348300.000000	112	Pasrepan	Pasuruan	9.827
130109800.000000	2303	Hutan	582704.900000	2007	Kebun	81348300.000000	112	Pasrepan	Pasuruan	11.346
224417.900000	2311	Pemukiman	80448820.000000	2016	Tegal	81348300.000000	112	Pasrepan	Pasuruan	9.827
130109800.000000	2303	Hutan	89166520.000000	2002	Hutan lindung	118913000.000000	109	Lumbang	Pasuruan	11.346
698030.300000	2311	Pemukiman	131155.100000	2004	Industri	89605250.000000	115	Purwodadi	Pasuruan	9.827
78640.030000	2311	Pemukiman	297199.200000	2011	Pemukiman	118913000.000000	109	Lumbang	Pasuruan	9.827
130109800.000000	2303	Hutan	89166520.000000	2002	Hutan lindung	118913000.000000	109	Lumbang	Pasuruan	11.346
193571.900000	2311	Pemukiman	228233.900000	2011	Pemukiman	89605250.000000	115	Purwodadi	Pasuruan	9.827
78640.030000	2311	Pemukiman	50271440.000000	2003	Hutan produksi	118913000.000000	109	Lumbang	Pasuruan	9.827
130109800.000000	2303	Hutan	582704.900000	2007	Kebun	81348300.000000	112	Pasrepan	Pasuruan	11.346
130109800.000000	2303	Hutan	50271440.000000	2003	Hutan produksi	118913000.000000	109	Lumbang	Pasuruan	11.346
130109800.000000	2303	Hutan	50271440.000000	2003	Hutan produksi	118913000.000000	109	Lumbang	Pasuruan	11.346
207576.100000	2311	Pemukiman	417010.900000	2011	Pemukiman	115478900.000000	122	Tutur	Pasuruan	9.827

128742.500000	2311	Pemukiman	6373084.000000	2011	Pemukiman	89605250.000000	115	Purwodadi	Pasuruan	9.827
382752.000000	2311	Pemukiman	2580397.000000	2003	Hutan produksi	89605250.000000	115	Purwodadi	Pasuruan	9.827
1190871.000000	2303	Hutan	95118.750000	2011	Pemukiman	81348300.000000	112	Pasrepan	Pasuruan	11.346
128742.500000	2311	Pemukiman	164153500.000000	2014	Sawah	89605250.000000	115	Purwodadi	Pasuruan	9.827
130109800.000000	2303	Hutan	50271440.000000	2003	Hutan produksi	118913000.000000	109	Lumbang	Pasuruan	11.346
382752.000000	2311	Pemukiman	3294832.000000	2014	Sawah	89605250.000000	115	Purwodadi	Pasuruan	9.827
30813.500000	2311	Pemukiman	27256.030000	2011	Pemukiman	89605250.000000	115	Purwodadi	Pasuruan	9.827
224417.900000	2311	Pemukiman	1754.375000	2016	Tegal	81348300.000000	112	Pasrepan	Pasuruan	9.827
14444780.000000	2303	Hutan	48079.130000	2011	Pemukiman	89605250.000000	115	Purwodadi	Pasuruan	11.346
224417.900000	2311	Pemukiman	79714.030000	2011	Pemukiman	81348300.000000	112	Pasrepan	Pasuruan	9.827
207576.100000	2311	Pemukiman	80448820.000000	2016	Tegal	115478900.000000	122	Tutur	Pasuruan	9.827
167031.200000	2311	Pemukiman	34715900.000000	2016	Tegal	89605250.000000	115	Purwodadi	Pasuruan	9.827
167031.200000	2311	Pemukiman	89599.560000	2011	Pemukiman	89605250.000000	115	Purwodadi	Pasuruan	9.827
241401.700000	2311	Pemukiman	323775.000000	2011	Pemukiman	89605250.000000	115	Purwodadi	Pasuruan	9.827
130109800.000000	2303	Hutan	582704.900000	2007	Kebun	81348300.000000	112	Pasrepan	Pasuruan	11.346
98297.630000	2311	Pemukiman	80448820.000000	2016	Tegal	115478900.000000	122	Tutur	Pasuruan	9.827
14444780.000000	2303	Hutan	85035.530000	2011	Pemukiman	89605250.000000	115	Purwodadi	Pasuruan	11.346
241401.700000	2311	Pemukiman	6373084.000000	2011	Pemukiman	89605250.000000	115	Purwodadi	Pasuruan	9.827
98297.630000	2311	Pemukiman	16213900.000000	2003	Hutan produksi	115478900.000000	122	Tutur	Pasuruan	9.827
167031.200000	2311	Pemukiman	34715900.000000	2016	Tegal	89605250.000000	115	Purwodadi	Pasuruan	9.827
167031.200000	2311	Pemukiman	34715900.000000	2016	Tegal	89605250.000000	115	Purwodadi	Pasuruan	9.827
36084.940000	2311	Pemukiman	34715900.000000	2016	Tegal	89605250.000000	115	Purwodadi	Pasuruan	9.827
99558.000000	2311	Pemukiman	6373084.000000	2011	Pemukiman	89605250.000000	115	Purwodadi	Pasuruan	9.827
99558.000000	2311	Pemukiman	2195363.000000	2014	Sawah	89605250.000000	115	Purwodadi	Pasuruan	9.827
115223.000000	2311	Pemukiman	3668183.000000	2007	Kebun	81348300.000000	112	Pasrepan	Pasuruan	9.827
167031.200000	2311	Pemukiman	34715900.000000	2016	Tegal	89605250.000000	115	Purwodadi	Pasuruan	9.827
1190871.000000	2303	Hutan	80448820.000000	2016	Tegal	81348300.000000	112	Pasrepan	Pasuruan	11.346
99558.000000	2311	Pemukiman	131155.100000	2004	Industri	89605250.000000	115	Purwodadi	Pasuruan	9.827
193571.900000	2311	Pemukiman	34715900.000000	2016	Tegal	89605250.000000	115	Purwodadi	Pasuruan	9.827
34283.860000	2311	Pemukiman	1600773.000000	2002	Hutan lindung	118913000.000000	109	Lumbang	Pasuruan	9.827
167031.200000	2311	Pemukiman	27256.030000	2011	Pemukiman	89605250.000000	115	Purwodadi	Pasuruan	9.827
130109800.000000	2303	Hutan	582704.900000	2007	Kebun	81348300.000000	112	Pasrepan	Pasuruan	11.346
151163.400000	2311	Pemukiman	228233.900000	2011	Pemukiman	89605250.000000	115	Purwodadi	Pasuruan	9.827
167031.200000	2311	Pemukiman	323775.000000	2011	Pemukiman	89605250.000000	115	Purwodadi	Pasuruan	9.827
167031.200000	2311	Pemukiman	34715900.000000	2016	Tegal	89605250.000000	115	Purwodadi	Pasuruan	9.827
149121.800000	2311	Pemukiman	582704.900000	2007	Kebun	81348300.000000	112	Pasrepan	Pasuruan	9.827
149121.800000	2311	Pemukiman	3612703.000000	2002	Hutan lindung	81348300.000000	112	Pasrepan	Pasuruan	9.827
167031.200000	2311	Pemukiman	6373084.000000	2011	Pemukiman	89605250.000000	115	Purwodadi	Pasuruan	9.827
224417.900000	2311	Pemukiman	635349.300000	2011	Pemukiman	81348300.000000	112	Pasrepan	Pasuruan	9.827
130109800.000000	2303	Hutan	251680.500000	2011	Pemukiman	81348300.000000	112	Pasrepan	Pasuruan	11.346
151163.400000	2311	Pemukiman	34715900.000000	2016	Tegal	89605250.000000	115	Purwodadi	Pasuruan	9.827
130109800.000000	2303	Hutan	11044320.000000	2003	Hutan produksi	81348300.000000	112	Pasrepan	Pasuruan	11.346
7841.188000	2311	Pemukiman	3668183.000000	2007	Kebun	81348300.000000	112	Pasrepan	Pasuruan	9.827
315618.600000	2311	Pemukiman	34715900.000000	2016	Tegal	89605250.000000	115	Purwodadi	Pasuruan	9.827
98297.630000	2311	Pemukiman	80448820.000000	2016	Tegal	115478900.000000	122	Tutur	Pasuruan	9.827
848525.400000	2311	Pemukiman	34715900.000000	2016	Tegal	89605250.000000	115	Purwodadi	Pasuruan	9.827
207576.100000	2311	Pemukiman	80448820.000000	2016	Tegal	115478900.000000	122	Tutur	Pasuruan	9.827
14444780.000000	2303	Hutan	16213900.000000	2003	Hutan produksi	115478900.000000	122	Tutur	Pasuruan	11.346
9586.188000	2311	Pemukiman	80448820.000000	2016	Tegal	81348300.000000	112	Pasrepan	Pasuruan	9.827
382752.000000	2311	Pemukiman	2580397.000000	2003	Hutan produksi	89605250.000000	115	Purwodadi	Pasuruan	9.827

33845.880000	2311	Pemukiman	2195363.000000	2014	Sawah	89605250.000000	115	Purwodadi	Pasuruan	9.827
207576.100000	2311	Pemukiman	80448820.000000	2016	Tegal	115478900.000000	122	Tutur	Pasuruan	9.827
14444780.000000	2303	Hutan	45587.280000	2011	Pemukiman	89605250.000000	115	Purwodadi	Pasuruan	11.346
848525.400000	2311	Pemukiman	6373084.000000	2011	Pemukiman	89605250.000000	115	Purwodadi	Pasuruan	9.827
123402.200000	2311	Pemukiman	80448820.000000	2016	Tegal	81348300.000000	112	Pasrepan	Pasuruan	9.827
382752.000000	2311	Pemukiman	6373084.000000	2011	Pemukiman	89605250.000000	115	Purwodadi	Pasuruan	9.827
43884.580000	2311	Pemukiman	34715900.000000	2016	Tegal	89605250.000000	115	Purwodadi	Pasuruan	9.827
130109800.000000	2303	Hutan	297576.600000	2011	Pemukiman	53582300.000000	117	Puspo	Pasuruan	11.346
382752.000000	2311	Pemukiman	58927.470000	2011	Pemukiman	89605250.000000	115	Purwodadi	Pasuruan	9.827
22085.940000	2311	Pemukiman	80448820.000000	2016	Tegal	81348300.000000	112	Pasrepan	Pasuruan	9.827
45435.470000	2311	Pemukiman	6373084.000000	2011	Pemukiman	89605250.000000	115	Purwodadi	Pasuruan	9.827
848525.400000	2311	Pemukiman	323775.000000	2011	Pemukiman	89605250.000000	115	Purwodadi	Pasuruan	9.827
16272.580000	2311	Pemukiman	80448820.000000	2016	Tegal	81348300.000000	112	Pasrepan	Pasuruan	9.827
140408.500000	2311	Pemukiman	16213900.000000	2003	Hutan produksi	115478900.000000	122	Tutur	Pasuruan	9.827
123402.200000	2311	Pemukiman	48879.280000	2011	Pemukiman	81348300.000000	112	Pasrepan	Pasuruan	9.827
848525.400000	2311	Pemukiman	34715900.000000	2016	Tegal	89605250.000000	115	Purwodadi	Pasuruan	9.827
53053.580000	2311	Pemukiman	1800773.000000	2002	Hutan lindung	118913000.000000	109	Lumbang	Pasuruan	9.827
11787.220000	2311	Pemukiman	80448820.000000	2016	Tegal	81348300.000000	112	Pasrepan	Pasuruan	9.827
217628.200000	2311	Pemukiman	3294632.000000	2014	Sawah	89605250.000000	115	Purwodadi	Pasuruan	9.827
22085.940000	2311	Pemukiman	141988.400000	2011	Pemukiman	81348300.000000	112	Pasrepan	Pasuruan	9.827
53053.580000	2311	Pemukiman	50271440.000000	2003	Hutan produksi	118913000.000000	109	Lumbang	Pasuruan	9.827
13987.690000	2311	Pemukiman	50271440.000000	2003	Hutan produksi	118913000.000000	109	Lumbang	Pasuruan	9.827
11787.220000	2311	Pemukiman	103387.400000	2011	Pemukiman	81348300.000000	112	Pasrepan	Pasuruan	9.827
53274.030000	2311	Pemukiman	6373084.000000	2011	Pemukiman	89605250.000000	115	Purwodadi	Pasuruan	9.827
130109800.000000	2303	Hutan	3612703.000000	2002	Hutan lindung	81348300.000000	112	Pasrepan	Pasuruan	11.346
31812.470000	2311	Pemukiman	34715900.000000	2016	Tegal	89605250.000000	115	Purwodadi	Pasuruan	9.827
123402.200000	2311	Pemukiman	80448820.000000	2016	Tegal	81348300.000000	112	Pasrepan	Pasuruan	9.827
14444780.000000	2303	Hutan	60485.030000	2011	Pemukiman	89605250.000000	115	Purwodadi	Pasuruan	11.346
130109800.000000	2303	Hutan	1800773.000000	2002	Hutan lindung	118913000.000000	109	Lumbang	Pasuruan	11.346
53274.030000	2311	Pemukiman	245038.800000	2014	Sawah	89605250.000000	115	Purwodadi	Pasuruan	9.827
149121.800000	2311	Pemukiman	11044320.000000	2003	Hutan produksi	81348300.000000	112	Pasrepan	Pasuruan	9.827
41532.630000	2311	Pemukiman	6373084.000000	2011	Pemukiman	89605250.000000	115	Purwodadi	Pasuruan	9.827
217628.200000	2311	Pemukiman	54214.880000	2011	Pemukiman	89605250.000000	115	Purwodadi	Pasuruan	9.827
6242.468000	2311	Pemukiman	2158067.000000	2002	Hutan lindung	81348300.000000	112	Pasrepan	Pasuruan	9.827
209803.700000	2311	Pemukiman	34715900.000000	2016	Tegal	89605250.000000	115	Purwodadi	Pasuruan	9.827
123402.200000	2311	Pemukiman	103387.400000	2011	Pemukiman	81348300.000000	112	Pasrepan	Pasuruan	9.827
47446.580000	2311	Pemukiman	34715900.000000	2016	Tegal	89605250.000000	115	Purwodadi	Pasuruan	9.827
130109800.000000	2303	Hutan	3888183.000000	2007	Kebun	81348300.000000	112	Pasrepan	Pasuruan	11.346
41532.630000	2311	Pemukiman	10139880.000000	2007	Kebun	89605250.000000	115	Purwodadi	Pasuruan	9.827
30424.250000	2311	Pemukiman	2195363.000000	2014	Sawah	89605250.000000	115	Purwodadi	Pasuruan	9.827
130109800.000000	2303	Hutan	4236529.000000	2003	Hutan produksi	53582300.000000	117	Puspo	Pasuruan	11.346
24858360.000000	2303	Hutan	89166520.000000	2002	Hutan lindung	118913000.000000	109	Lumbang	Pasuruan	11.346
43140.250000	2311	Pemukiman	3612703.000000	2002	Hutan lindung	81348300.000000	112	Pasrepan	Pasuruan	9.827
43140.250000	2311	Pemukiman	11044320.000000	2003	Hutan produksi	81348300.000000	112	Pasrepan	Pasuruan	9.827
130109800.000000	2303	Hutan	11044320.000000	2003	Hutan produksi	81348300.000000	112	Pasrepan	Pasuruan	11.346
10195.500000	2311	Pemukiman	34715900.000000	2016	Tegal	89605250.000000	115	Purwodadi	Pasuruan	9.827
53274.030000	2311	Pemukiman	10139880.000000	2007	Kebun	89605250.000000	115	Purwodadi	Pasuruan	9.827
130109800.000000	2303	Hutan	50271440.000000	2003	Hutan produksi	118913000.000000	109	Lumbang	Pasuruan	11.346
53274.030000	2311	Pemukiman	10139880.000000	2007	Kebun	89605250.000000	115	Purwodadi	Pasuruan	9.827

DATE	DESCRIPTION	AMOUNT	BALANCE
1950-01-01	OPENING BALANCE	100.00	100.00
1950-01-15	SALES	50.00	150.00
1950-01-30	PAYROLL	25.00	125.00
1950-02-15	RENT	75.00	50.00
1950-02-28	SALES	30.00	80.00
1950-03-15	UTILITIES	15.00	65.00
1950-03-31	CLOSING BALANCE		65.00

43140.250000	2311	Pemukiman	3612703.000000	2002	Hutan lindung	81348300.000000	112	Pasrepan	Pasuruan	9.827
217628.200000	2311	Pemukiman	44952.280000	2011	Pemukiman	89605250.000000	115	Purwodadi	Pasuruan	9.827
288425.200000	2311	Pemukiman	10139860.000000	2007	Kebun	89605250.000000	115	Purwodadi	Pasuruan	9.827
130109800.000000	2303	Hutan	3612703.000000	2002	Hutan lindung	81348300.000000	112	Pasrepan	Pasuruan	11.346
848525.400000	2311	Pemukiman	535409.900000	2007	Kebun	89605250.000000	115	Purwodadi	Pasuruan	9.827
12946.530000	2311	Pemukiman	34715900.000000	2016	Tegalan	89605250.000000	115	Purwodadi	Pasuruan	9.827
130109800.000000	2303	Hutan	3612703.000000	2002	Hutan lindung	81348300.000000	112	Pasrepan	Pasuruan	11.346
130109800.000000	2303	Hutan	50271440.000000	2003	Hutan produksi	118913000.000000	109	Lumbang	Pasuruan	11.346
144475.000000	2311	Pemukiman	10139860.000000	2007	Kebun	89605250.000000	115	Purwodadi	Pasuruan	9.827
144475.000000	2311	Pemukiman	37726.530000	2011	Pemukiman	89605250.000000	115	Purwodadi	Pasuruan	9.827
144475.000000	2311	Pemukiman	6373084.000000	2011	Pemukiman	89605250.000000	115	Purwodadi	Pasuruan	9.827
144475.000000	2311	Pemukiman	10139880.000000	2007	Kebun	89605250.000000	115	Purwodadi	Pasuruan	9.827
144475.000000	2311	Pemukiman	80448820.000000	2016	Tegalan	81348300.000000	112	Pasrepan	Pasuruan	9.827
14527.590000	2311	Pemukiman	80448820.000000	2016	Tegalan	115478900.000000	122	Tutur	Pasuruan	9.827
184976.700000	2311	Pemukiman	80448820.000000	2016	Tegalan	118913000.000000	109	Lumbang	Pasuruan	11.346
130109800.000000	2303	Hutan	50271440.000000	2003	Hutan produksi	118913000.000000	109	Lumbang	Pasuruan	11.346
130109800.000000	2303	Hutan	89166520.000000	2002	Hutan lindung	81348300.000000	112	Pasrepan	Pasuruan	11.346
14444780.000000	2303	Hutan	3294832.000000	2014	Sawah	89605250.000000	115	Purwodadi	Pasuruan	11.346
130109800.000000	2303	Hutan	3688183.000000	2007	Kebun	53582300.000000	117	Puspo	Pasuruan	11.346
17118.780000	2311	Pemukiman	80448820.000000	2016	Tegalan	81348300.000000	112	Pasrepan	Pasuruan	9.827
130109800.000000	2303	Hutan	4935650.000000	2007	Kebun	53582300.000000	117	Puspo	Pasuruan	11.346
130109800.000000	2303	Hutan	89166520.000000	2002	Hutan lindung	53582300.000000	117	Puspo	Pasuruan	11.346
4734.406000	2311	Pemukiman	34715900.000000	2016	Tegalan	89605250.000000	115	Purwodadi	Pasuruan	9.827
130109800.000000	2303	Hutan	50271440.000000	2003	Hutan produksi	118913000.000000	109	Lumbang	Pasuruan	11.346
130109800.000000	2303	Hutan	327191.500000	2011	Pemukiman	53582300.000000	117	Puspo	Pasuruan	11.346
130109800.000000	2303	Hutan	11044320.000000	2003	Hutan produksi	81348300.000000	112	Pasrepan	Pasuruan	11.346
130109800.000000	2303	Hutan	1046988.000000	2003	Hutan produksi	118913000.000000	109	Lumbang	Pasuruan	11.346
130109800.000000	2303	Hutan	1046988.000000	2003	Hutan produksi	89605250.000000	115	Purwodadi	Pasuruan	9.827
54282.030000	2311	Pemukiman	535409.900000	2007	Kebun	89605250.000000	115	Purwodadi	Pasuruan	9.827
6768.563000	2311	Pemukiman	34715900.000000	2016	Tegalan	89605250.000000	115	Purwodadi	Pasuruan	9.827
184976.700000	2311	Pemukiman	98493.780000	2011	Pemukiman	115478900.000000	122	Tutur	Pasuruan	9.827
284077.400000	2311	Pemukiman	50271440.000000	2003	Hutan produksi	118913000.000000	109	Lumbang	Pasuruan	9.827
24658360.000000	2303	Hutan	89166520.000000	2002	Hutan lindung	118913000.000000	109	Lumbang	Pasuruan	11.346
1049217.000000	2311	Pemukiman	16213900.000000	2003	Hutan produksi	89605250.000000	115	Purwodadi	Pasuruan	9.827
130109800.000000	2303	Hutan	89166520.000000	2002	Hutan lindung	53582300.000000	117	Puspo	Pasuruan	11.346
137305.500000	2311	Pemukiman	80448820.000000	2016	Tegalan	81348300.000000	112	Pasrepan	Pasuruan	9.827
137305.500000	2311	Pemukiman	684534.600000	2011	Pemukiman	81348300.000000	112	Pasrepan	Pasuruan	9.827
121916.600000	2311	Pemukiman	34715900.000000	2016	Tegalan	89605250.000000	115	Purwodadi	Pasuruan	9.827
1190671.000000	2303	Hutan	80448820.000000	2016	Tegalan	53582300.000000	117	Puspo	Pasuruan	11.346
184976.700000	2311	Pemukiman	80448820.000000	2016	Tegalan	115478900.000000	122	Tutur	Pasuruan	9.827
130109800.000000	2303	Hutan	51692380.000000	2003	Hutan produksi	53582300.000000	117	Puspo	Pasuruan	11.346
130109800.000000	2303	Hutan	89166520.000000	2002	Hutan lindung	118913000.000000	109	Lumbang	Pasuruan	11.346
115235.100000	2311	Pemukiman	4935650.000000	2007	Kebun	53582300.000000	117	Puspo	Pasuruan	9.827
130109800.000000	2303	Hutan	50271440.000000	2003	Hutan produksi	118913000.000000	109	Lumbang	Pasuruan	11.346
130109800.000000	2303	Hutan	50271440.000000	2003	Hutan produksi	118913000.000000	109	Lumbang	Pasuruan	11.346
144475.000000	2311	Pemukiman	3294832.000000	2014	Sawah	89605250.000000	115	Purwodadi	Pasuruan	9.827
32194.880000	2311	Pemukiman	80448820.000000	2016	Tegalan	81348300.000000	112	Pasrepan	Pasuruan	9.827
137305.500000	2311	Pemukiman	80448820.000000	2016	Tegalan	81348300.000000	112	Pasrepan	Pasuruan	9.827
26991.940000	2311	Pemukiman	2159067.000000	2002	Hutan lindung	81348300.000000	112	Pasrepan	Pasuruan	9.827
26991.940000	2311	Pemukiman	2159067.000000	2002	Hutan lindung	53582300.000000	117	Puspo	Pasuruan	9.827
130109800.000000	2303	Hutan	11044320.000000	2003	Hutan produksi	81348300.000000	112	Pasrepan	Pasuruan	11.346

Year	1950	1951	1952	1953	1954	1955	1956	1957	1958	1959	1960	1961	1962	1963	1964	1965	1966	1967	1968	1969	1970	1971	1972	1973	1974	1975	1976	1977	1978	1979	1980	1981	1982	1983	1984	1985	1986	1987	1988	1989	1990	1991	1992	1993	1994	1995	1996	1997	1998	1999	2000	2001	2002	2003	2004	2005	2006	2007	2008	2009	2010	2011	2012	2013	2014	2015	2016	2017	2018	2019	2020	2021	2022	2023	2024	2025	2026	2027	2028	2029	2030																																																																																																																																																																																																																																																																																																																																																																																																																																																																																																																																																																																									
Population	551,962,000	562,075,000	572,188,000	582,301,000	592,414,000	602,527,000	612,640,000	622,753,000	632,866,000	642,979,000	653,092,000	663,205,000	673,318,000	683,431,000	693,544,000	703,657,000	713,770,000	723,883,000	733,996,000	744,109,000	754,222,000	764,335,000	774,448,000	784,561,000	794,674,000	804,787,000	814,900,000	825,013,000	835,126,000	845,239,000	855,352,000	865,465,000	875,578,000	885,691,000	895,804,000	905,917,000	916,030,000	926,143,000	936,256,000	946,369,000	956,482,000	966,595,000	976,708,000	986,821,000	996,934,000	1,007,047,000	1,017,160,000	1,027,273,000	1,037,386,000	1,047,499,000	1,057,612,000	1,067,725,000	1,077,838,000	1,087,951,000	1,098,064,000	1,108,177,000	1,118,290,000	1,128,403,000	1,138,516,000	1,148,629,000	1,158,742,000	1,168,855,000	1,178,968,000	1,189,081,000	1,199,194,000	1,209,307,000	1,219,420,000	1,229,533,000	1,239,646,000	1,249,759,000	1,259,872,000	1,269,985,000	1,280,098,000	1,290,211,000	1,300,324,000	1,310,437,000	1,320,550,000	1,330,663,000	1,340,776,000	1,350,889,000	1,361,002,000	1,371,115,000	1,381,228,000	1,391,341,000	1,401,454,000	1,411,567,000	1,421,680,000	1,431,793,000	1,441,906,000	1,452,019,000	1,462,132,000	1,472,245,000	1,482,358,000	1,492,471,000	1,502,584,000	1,512,697,000	1,522,810,000	1,532,923,000	1,543,036,000	1,553,149,000	1,563,262,000	1,573,375,000	1,583,488,000	1,593,601,000	1,603,714,000	1,613,827,000	1,623,940,000	1,634,053,000	1,644,166,000	1,654,279,000	1,664,392,000	1,674,505,000	1,684,618,000	1,694,731,000	1,704,844,000	1,714,957,000	1,725,070,000	1,735,183,000	1,745,296,000	1,755,409,000	1,765,522,000	1,775,635,000	1,785,748,000	1,795,861,000	1,805,974,000	1,816,087,000	1,826,200,000	1,836,313,000	1,846,426,000	1,856,539,000	1,866,652,000	1,876,765,000	1,886,878,000	1,896,991,000	1,907,104,000	1,917,217,000	1,927,330,000	1,937,443,000	1,947,556,000	1,957,669,000	1,967,782,000	1,977,895,000	1,988,008,000	1,998,121,000	2,008,234,000	2,018,347,000	2,028,460,000	2,038,573,000	2,048,686,000	2,058,799,000	2,068,912,000	2,079,025,000	2,089,138,000	2,099,251,000	2,109,364,000	2,119,477,000	2,129,590,000	2,139,703,000	2,149,816,000	2,159,929,000	2,170,042,000	2,180,155,000	2,190,268,000	2,200,381,000	2,210,494,000	2,220,607,000	2,230,720,000	2,240,833,000	2,250,946,000	2,261,059,000	2,271,172,000	2,281,285,000	2,291,398,000	2,301,511,000	2,311,624,000	2,321,737,000	2,331,850,000	2,341,963,000	2,352,076,000	2,362,189,000	2,372,302,000	2,382,415,000	2,392,528,000	2,402,641,000	2,412,754,000	2,422,867,000	2,432,980,000	2,443,093,000	2,453,206,000	2,463,319,000	2,473,432,000	2,483,545,000	2,493,658,000	2,503,771,000	2,513,884,000	2,523,997,000	2,534,110,000	2,544,223,000	2,554,336,000	2,564,449,000	2,574,562,000	2,584,675,000	2,594,788,000	2,604,901,000	2,615,014,000	2,625,127,000	2,635,240,000	2,645,353,000	2,655,466,000	2,665,579,000	2,675,692,000	2,685,805,000	2,695,918,000	2,706,031,000	2,716,144,000	2,726,257,000	2,736,370,000	2,746,483,000	2,756,596,000	2,766,709,000	2,776,822,000	2,786,935,000	2,797,048,000	2,807,161,000	2,817,274,000	2,827,387,000	2,837,500,000	2,847,613,000	2,857,726,000	2,867,839,000	2,877,952,000	2,888,065,000	2,898,178,000	2,908,291,000	2,918,404,000	2,928,517,000	2,938,630,000	2,948,743,000	2,958,856,000	2,968,969,000	2,979,082,000	2,989,195,000	2,999,308,000	3,009,421,000	3,019,534,000	3,029,647,000	3,039,760,000	3,049,873,000	3,059,986,000	3,070,099,000	3,080,212,000	3,090,325,000	3,100,438,000	3,110,551,000	3,120,664,000	3,130,777,000	3,140,890,000	3,151,003,000	3,161,116,000	3,171,229,000	3,181,342,000	3,191,455,000	3,201,568,000	3,211,681,000	3,221,794,000	3,231,907,000	3,242,020,000	3,252,133,000	3,262,246,000	3,272,359,000	3,282,472,000	3,292,585,000	3,302,698,000	3,312,811,000	3,322,924,000	3,333,037,000	3,343,150,000	3,353,263,000	3,363,376,000	3,373,489,000	3,383,602,000	3,393,715,000	3,403,828,000	3,413,941,000	3,424,054,000	3,434,167,000	3,444,280,000	3,454,393,000	3,464,506,000	3,474,619,000	3,484,732,000	3,494,845,000	3,504,958,000	3,515,071,000	3,525,184,000	3,535,297,000	3,545,410,000	3,555,523,000	3,565,636,000	3,575,749,000	3,585,862,000	3,595,975,000	3,606,088,000	3,616,201,000	3,626,314,000	3,636,427,000	3,646,540,000	3,656,653,000	3,666,766,000	3,676,879,000	3,686,992,000	3,697,105,000	3,707,218,000	3,717,331,000	3,727,444,000	3,737,557,000	3,747,670,000	3,757,783,000	3,767,896,000	3,778,009,000	3,788,122,000	3,798,235,000	3,808,348,000	3,818,461,000	3,828,574,000	3,838,687,000	3,848,800,000	3,858,913,000	3,869,026,000	3,879,139,000	3,889,252,000	3,899,365,000	3,909,478,000	3,919,591,000	3,929,704,000	3,939,817,000	3,949,930,000	3,960,043,000	3,970,156,000	3,980,269,000	3,990,382,000	4,000,495,000	4,010,608,000	4,020,721,000	4,030,834,000	4,040,947,000	4,051,060,000	4,061,173,000	4,071,286,000	4,081,399,000	4,091,512,000	4,101,625,000	4,111,738,000	4,121,851,000	4,131,964,000	4,142,077,000	4,152,190,000	4,162,303,000	4,172,416,000	4,182,529,000	4,192,642,000	4,202,755,000	4,212,868,000	4,222,981,000	4,233,094,000	4,243,207,000	4,253,320,000	4,263,433,000	4,273,546,000	4,283,659,000	4,293,772,000	4,303,885,000	4,313,998,000	4,324,111,000	4,334,224,000	4,344,337,000	4,354,450,000	4,364,563,000	4,374,676,000	4,384,789,000	4,394,902,000	4,405,015,000	4,415,128,000	4,425,241,000	4,435,354,000	4,445,467,000	4,455,580,000	4,465,693,000	4,475,806,000	4,485,919,000	4,496,032,000	4,506,145,000	4,516,258,000	4,526,371,000	4,536,484,000	4,546,597,000	4,556,710,000	4,566,823,000	4,576,936,000	4,587,049,000	4,597,162,000	4,607,275,000	4,617,388,000	4,627,501,000	4,637,614,000	4,647,727,000	4,657,840,000	4,667,953,000	4,678,066,000	4,688,179,000	4,698,292,000	4,708,405,000	4,718,518,000	4,728,631,000	4,738,744,000	4,748,857,000	4,758,970,000	4,769,083,000	4,779,196,000	4,789,309,000	4,799,422,000	4,809,535,000	4,819,648,000	4,829,761,000	4,839,874,000	4,849,987,000	4,860,100,000	4,870,213,000	4,880,326,000	4,890,439,000	4,900,552,000	4,910,665,000	4,920,778,000	4,930,891,000	4,941,004,000	4,951,117,000	4,961,230,000	4,971,343,000	4,981,456,000	4,991,569,000	5,001,682,000	5,011,795,000	5,021,908,000	5,032,021,000	5,042,134,000	5,052,247,000	5,062,360,000	5,072,473,000	5,082,586,000	5,092,699,000	5,102,812,000	5,112,925,000	5,123,038,000	5,133,151,000	5,143,264,000	5,153,377,000	5,163,490,000	5,173,603,000	5,183,716,000	5,193,829,000	5,203,942,000	5,214,055,000	5,224,168,000	5,234,281,000	5,244,394,000	5,254,507,000	5,264,620,000	5,274,733,000	5,284,846,000	5,294,959,000	5,305,072,000	5,315,185,000	5,325,298,000	5,335,411,000	5,345,524,000	5,355,637,000	5,365,750,000	5,375,863,000	5,385,976,000	5,396,089,000	5,406,202,000	5,416,315,000	5,426,428,000	5,436,541,000	5,446,654,000	5,456,767,000	5,466,880,000	5,476,993,000	5,487,106,000	5,497,219,000	5,507,332,000	5,517,445,000	5,527,558,000	5,537,671,000	5,547,784,000	5,557,897,000	5,568,010,000	5,578,123,000	5,588,236,000	5,598,349,000	5,608,462,000	5,618,575,000	5,628,688,000	5,638,801,000	5,648,914,000	5,659,027,000	5,669,140,000	5,679,253,000	5,689,366,000	5,699,479,000	5,709,592,000	5,719,705,000	5,729,818,000	5,739,931,000	5,750,044,000	5,760,157,000	5,770,270,000	5,780,383,000	5,790,496,000	5,800,609,000	5,810,722,000	5,820,835,000	5,830,948,000	5,841,061,000	5,851,174,000	5,861,287,000	5,871,400,000	5,881,513,000	5,891,626,000	5,901,739,000	5,911,852,000	5,921,965,000	5,932,078,000	5,942,191,000	5,952,304,000	5,962,417,000	5,972,530,000	5,982,643,000	5,992,756,000	6,002,869,000	6,012,982,000	6,023,095,000	6,033,208,000	6,043,321,000	6,053,434,000	6,063,547,000	6,073,660,000	6,083,773,000	6,093,886,000	6,104,000,000	6,114,113,000	6,124,226,000	6,134,339,000	6,144,452,000	6,154,565,000	6,164,678,000	6,174,791,000	6,184,904,000	6,195,017,000	6,205,130,000	6,215,243,000	6,225,356,000	6,235,469,000	6,245,582,000	6,255,695,000	6,265,808,000	6,275,921,000	6,286,034,000	6,296,147,000	6,306,260,000	6,316,373,000	6,326,486,000	6,336,599,000	6,346,712,000	6,356,825,000	6,366,938,000	6,377,051,000	6,387,164,000	6,397,277,000	6,407,390,000	6,417,503,000	6,427,616,000	6,437,729,000	6,447,842,000	6,457,955,000	6,468,068,000	6,478,181,000	6,488,294,000	6,498,407,000	6,508,520,000	6,518,633,000	6,528,746,000	6,538,859,000	6,548,972,000	6,559,085,000	6,569,198,000	6,579,311,000	6,589,424,000	6,599,537,000	6,609,650,000	6,619,763,000	6,629,876,000	6,639,989,000	6,650,102,000	6,660,215,000	6,670,328,000	6,680,441,000	6,690,554,000	6,700,667,000	6,710,780,000	6,720,893,000	6,731,006,000	6,741,119,000	6,751,232,000	6,761,345,000	6,771,458,000	6,781,571,000	6,791,684,000	6,801,797,000	6,811,910,000	6,822,023,000	6,832,136,000	6,842,249,000	6,852,362,000	6,862,475,000	6,872,588,000	6,882,701,000	6,892,814,000	6,902,927,000	6,913,040,000	6,923,153,000	6,933,266,000	6,943,379,000	6,953,492,000	6,963,605,000	6,973,718,000	6,983,831,000	6,993,944,000	7,004,057,000	7,014,170,000	7,024,283,000	7,034,396,000	7,044,509,000	7,054,622,000	7,064,735,000	7,074,848,000	7,084,961,000	7,095,074,000	7,105,187,000	7,11

144475.000000	2311	Pemukiman	10139860.000000	2007	Kebun	89605250.000000	115	Purwodadi	Pasuruan	9.827
296711.600000	2311	Pemukiman	80448820.000000	2016	Tegalan	115478900.000000	122	Tutur	Pasuruan	9.827
130109800.000000	2303	Hutan	89166520.000000	2002	Hutan lindung	53582300.000000	117	Puspo	Pasuruan	11.346
130109800.000000	2303	Hutan	89166520.000000	2002	Hutan lindung	53582300.000000	117	Puspo	Pasuruan	11.346
130109800.000000	2303	Hutan	11044320.000000	2003	Hutan produksi	53582300.000000	117	Puspo	Pasuruan	11.346
136359.700000	2311	Pemukiman	10139860.000000	2007	Kebun	89605250.000000	115	Purwodadi	Pasuruan	9.827
130109800.000000	2303	Hutan	50271440.000000	2003	Hutan produksi	118913000.000000	109	Lumbang	Pasuruan	11.346
130109800.000000	2303	Hutan	36419.750000	2011	Pemukiman	53582300.000000	117	Puspo	Pasuruan	11.346
32194.880000	2311	Pemukiman	180760.300000	2011	Pemukiman	81348300.000000	112	Pasrepan	Pasuruan	9.827
24658360.000000	2303	Hutan	168037.600000	2011	Pemukiman	118913000.000000	109	Lumbang	Pasuruan	11.346
33252.000000	2311	Pemukiman	76803.970000	2011	Pemukiman	53582300.000000	117	Puspo	Pasuruan	9.827
296711.600000	2311	Pemukiman	910348.300000	2011	Pemukiman	115478900.000000	122	Tutur	Pasuruan	9.827
12562.690000	2311	Pemukiman	80448820.000000	2016	Tegalan	81348300.000000	112	Pasrepan	Pasuruan	9.827
346161.100000	2311	Pemukiman	50271440.000000	2003	Hutan produksi	118913000.000000	109	Lumbang	Pasuruan	9.827
346161.100000	2311	Pemukiman	89166520.000000	2002	Hutan lindung	118913000.000000	109	Lumbang	Pasuruan	9.827
115235.100000	2311	Pemukiman	62893.880000	2011	Pemukiman	53582300.000000	117	Puspo	Pasuruan	9.827
191899.800000	2311	Pemukiman	80448820.000000	2016	Tegalan	115478900.000000	122	Tutur	Pasuruan	9.827
191899.800000	2311	Pemukiman	910348.300000	2011	Pemukiman	115478900.000000	122	Tutur	Pasuruan	9.827
130109800.000000	2303	Hutan	3014976.000000	2003	Hutan produksi	81348300.000000	112	Pasrepan	Pasuruan	11.346
24658360.000000	2303	Hutan	89166520.000000	2002	Hutan lindung	118913000.000000	109	Lumbang	Pasuruan	11.346
14444780.000000	2303	Hutan	25572.340000	2011	Pemukiman	89605250.000000	115	Purwodadi	Pasuruan	11.346
130109800.000000	2303	Hutan	53210.750000	2011	Pemukiman	53582300.000000	117	Puspo	Pasuruan	11.346
296711.600000	2311	Pemukiman	16213900.000000	2003	Hutan produksi	115478900.000000	122	Tutur	Pasuruan	9.827
130109800.000000	2303	Hutan	89166520.000000	2002	Hutan lindung	53582300.000000	117	Puspo	Pasuruan	11.346
33252.000000	2311	Pemukiman	51692380.000000	2003	Hutan produksi	53582300.000000	117	Puspo	Pasuruan	9.827
130109800.000000	2303	Hutan	2230797.000000	2007	Kebun	53582300.000000	117	Puspo	Pasuruan	11.346
130109800.000000	2303	Hutan	50271440.000000	2003	Hutan produksi	118913000.000000	109	Lumbang	Pasuruan	11.346
130109800.000000	2303	Hutan	1581106.000000	2002	Hutan lindung	81348300.000000	112	Pasrepan	Pasuruan	11.346
130109800.000000	2303	Hutan	1581106.000000	2002	Hutan lindung	81348300.000000	112	Pasrepan	Pasuruan	11.346
296711.600000	2311	Pemukiman	16213900.000000	2003	Hutan produksi	89605250.000000	115	Purwodadi	Pasuruan	9.827
130109800.000000	2303	Hutan	62893.880000	2011	Pemukiman	53582300.000000	117	Puspo	Pasuruan	11.346
130109800.000000	2303	Hutan	1600773.000000	2002	Hutan lindung	118913000.000000	109	Lumbang	Pasuruan	11.346
130109800.000000	2303	Hutan	3014976.000000	2003	Hutan produksi	118913000.000000	109	Lumbang	Pasuruan	9.827
110997.700000	2311	Pemukiman	3014976.000000	2003	Hutan produksi	53582300.000000	117	Puspo	Pasuruan	9.827
115235.100000	2311	Pemukiman	51692380.000000	2003	Hutan produksi	53582300.000000	117	Puspo	Pasuruan	11.346
130109800.000000	2303	Hutan	51692380.000000	2003	Hutan produksi	53582300.000000	117	Puspo	Pasuruan	11.346
49205.220000	2311	Pemukiman	10139860.000000	2007	Kebun	89605250.000000	115	Purwodadi	Pasuruan	9.827
9870.969000	2311	Pemukiman	80448820.000000	2016	Tegalan	115478900.000000	122	Tutur	Pasuruan	9.827
9870.969000	2311	Pemukiman	80448820.000000	2016	Tegalan	81348300.000000	112	Pasrepan	Pasuruan	9.827
264077.400000	2311	Pemukiman	89166520.000000	2002	Hutan lindung	118913000.000000	109	Lumbang	Pasuruan	9.827
110997.700000	2311	Pemukiman	1600773.000000	2002	Hutan lindung	118913000.000000	109	Lumbang	Pasuruan	9.827
14444780.000000	2303	Hutan	528224.600000	2007	Kebun	89605250.000000	115	Purwodadi	Pasuruan	11.346
130109800.000000	2303	Hutan	11044320.000000	2003	Hutan produksi	81348300.000000	112	Pasrepan	Pasuruan	11.346
191899.800000	2311	Pemukiman	80448820.000000	2016	Tegalan	115478900.000000	122	Tutur	Pasuruan	9.827
130109800.000000	2303	Hutan	80234.380000	2007	Kebun	53582300.000000	117	Puspo	Pasuruan	11.346
191899.800000	2311	Pemukiman	100360.400000	2007	Kebun	115478900.000000	122	Tutur	Pasuruan	9.827
9870.969000	2311	Pemukiman	664534.600000	2011	Pemukiman	115478900.000000	122	Tutur	Pasuruan	9.827
115235.100000	2311	Pemukiman	4935650.000000	2007	Kebun	53582300.000000	117	Puspo	Pasuruan	9.827
130109800.000000	2303	Hutan	89166520.000000	2002	Hutan lindung	53582300.000000	117	Puspo	Pasuruan	11.346
110997.700000	2311	Pemukiman	86050.340000	2011	Pemukiman	118913000.000000	109	Lumbang	Pasuruan	9.827
12833.220000	2311	Pemukiman	4935650.000000	2007	Kebun	53582300.000000	117	Puspo	Pasuruan	9.827

Account No.	Description	Amount	Balance	Interest	Other	Total
1000	1000.00	1000.00				1000.00
1001	1001.00	1001.00				1001.00
1002	1002.00	1002.00				1002.00
1003	1003.00	1003.00				1003.00
1004	1004.00	1004.00				1004.00
1005	1005.00	1005.00				1005.00
1006	1006.00	1006.00				1006.00
1007	1007.00	1007.00				1007.00
1008	1008.00	1008.00				1008.00
1009	1009.00	1009.00				1009.00
1010	1010.00	1010.00				1010.00
1011	1011.00	1011.00				1011.00
1012	1012.00	1012.00				1012.00
1013	1013.00	1013.00				1013.00
1014	1014.00	1014.00				1014.00
1015	1015.00	1015.00				1015.00
1016	1016.00	1016.00				1016.00
1017	1017.00	1017.00				1017.00
1018	1018.00	1018.00				1018.00
1019	1019.00	1019.00				1019.00
1020	1020.00	1020.00				1020.00
1021	1021.00	1021.00				1021.00
1022	1022.00	1022.00				1022.00
1023	1023.00	1023.00				1023.00
1024	1024.00	1024.00				1024.00
1025	1025.00	1025.00				1025.00
1026	1026.00	1026.00				1026.00
1027	1027.00	1027.00				1027.00
1028	1028.00	1028.00				1028.00
1029	1029.00	1029.00				1029.00
1030	1030.00	1030.00				1030.00
1031	1031.00	1031.00				1031.00
1032	1032.00	1032.00				1032.00
1033	1033.00	1033.00				1033.00
1034	1034.00	1034.00				1034.00
1035	1035.00	1035.00				1035.00
1036	1036.00	1036.00				1036.00
1037	1037.00	1037.00				1037.00
1038	1038.00	1038.00				1038.00
1039	1039.00	1039.00				1039.00
1040	1040.00	1040.00				1040.00
1041	1041.00	1041.00				1041.00
1042	1042.00	1042.00				1042.00
1043	1043.00	1043.00				1043.00
1044	1044.00	1044.00				1044.00
1045	1045.00	1045.00				1045.00
1046	1046.00	1046.00				1046.00
1047	1047.00	1047.00				1047.00
1048	1048.00	1048.00				1048.00
1049	1049.00	1049.00				1049.00
1050	1050.00	1050.00				1050.00
1051	1051.00	1051.00				1051.00
1052	1052.00	1052.00				1052.00
1053	1053.00	1053.00				1053.00
1054	1054.00	1054.00				1054.00
1055	1055.00	1055.00				1055.00
1056	1056.00	1056.00				1056.00
1057	1057.00	1057.00				1057.00
1058	1058.00	1058.00				1058.00
1059	1059.00	1059.00				1059.00
1060	1060.00	1060.00				1060.00
1061	1061.00	1061.00				1061.00
1062	1062.00	1062.00				1062.00
1063	1063.00	1063.00				1063.00
1064	1064.00	1064.00				1064.00
1065	1065.00	1065.00				1065.00
1066	1066.00	1066.00				1066.00
1067	1067.00	1067.00				1067.00
1068	1068.00	1068.00				1068.00
1069	1069.00	1069.00				1069.00
1070	1070.00	1070.00				1070.00
1071	1071.00	1071.00				1071.00
1072	1072.00	1072.00				1072.00
1073	1073.00	1073.00				1073.00
1074	1074.00	1074.00				1074.00
1075	1075.00	1075.00				1075.00
1076	1076.00	1076.00				1076.00
1077	1077.00	1077.00				1077.00
1078	1078.00	1078.00				1078.00
1079	1079.00	1079.00				1079.00
1080	1080.00	1080.00				1080.00
1081	1081.00	1081.00				1081.00
1082	1082.00	1082.00				1082.00
1083	1083.00	1083.00				1083.00
1084	1084.00	1084.00				1084.00
1085	1085.00	1085.00				1085.00
1086	1086.00	1086.00				1086.00
1087	1087.00	1087.00				1087.00
1088	1088.00	1088.00				1088.00
1089	1089.00	1089.00				1089.00
1090	1090.00	1090.00				1090.00
1091	1091.00	1091.00				1091.00
1092	1092.00	1092.00				1092.00
1093	1093.00	1093.00				1093.00
1094	1094.00	1094.00				1094.00
1095	1095.00	1095.00				1095.00
1096	1096.00	1096.00				1096.00
1097	1097.00	1097.00				1097.00
1098	1098.00	1098.00				1098.00
1099	1099.00	1099.00				1099.00
1100	1100.00	1100.00				1100.00

45999.080000	2311	Pemukiman	10139860.000000	2007	Kebun	89605250.000000	115	Purwodadi	Pasuruan	9.827
130109800.000000	2303	Hutan	4935650.000000	2007	Kebun	53582300.000000	117	Puspo	Pasuruan	11.346
264077.400000	2311	Pemukiman	89166520.000000	2002	Hutan lindung	118913000.000000	109	Lumbang	Pasuruan	9.827
19781.680000	2311	Pemukiman	2230797.000000	2007	Kebun	53582300.000000	117	Puspo	Pasuruan	9.827
19781.680000	2311	Pemukiman	89166520.000000	2002	Hutan lindung	53582300.000000	117	Puspo	Pasuruan	9.827
19781.680000	2311	Pemukiman	327191.500000	2011	Pemukiman	53582300.000000	117	Puspo	Pasuruan	11.346
130109800.000000	2303	Hutan	3612703.000000	2002	Hutan lindung	53582300.000000	117	Puspo	Pasuruan	11.346
130109800.000000	2303	Hutan	89166520.000000	2002	Hutan lindung	53582300.000000	117	Puspo	Pasuruan	11.346
130109800.000000	2303	Hutan	11044320.000000	2003	Hutan produksi	53582300.000000	117	Puspo	Pasuruan	11.346
10476.750000	2311	Pemukiman	80448820.000000	2016	Tegalan	81348300.000000	112	Pasrepan	Pasuruan	9.827
30155.810000	2311	Pemukiman	526224.600000	2007	Kebun	89605250.000000	115	Purwodadi	Pasuruan	9.827
30155.810000	2311	Pemukiman	2961845.000000	2014	Sawah	89605250.000000	115	Purwodadi	Pasuruan	9.827
130109800.000000	2303	Hutan	11044320.000000	2003	Hutan produksi	53582300.000000	117	Puspo	Pasuruan	11.346
112040.000000	2311	Pemukiman	89166520.000000	2002	Hutan lindung	118913000.000000	109	Lumbang	Pasuruan	9.827
14444780.000000	2303	Hutan	10139860.000000	2007	Kebun	89605250.000000	115	Purwodadi	Pasuruan	11.346
130109800.000000	2303	Hutan	11044320.000000	2003	Hutan produksi	53582300.000000	117	Puspo	Pasuruan	11.346
114098.400000	2311	Pemukiman	10139860.000000	2007	Kebun	89605250.000000	115	Purwodadi	Pasuruan	9.827
191899.800000	2311	Pemukiman	100360.400000	2007	Kebun	115478900.000000	122	Tutur	Pasuruan	9.827
69380.910000	2311	Pemukiman	89166520.000000	2002	Hutan lindung	118913000.000000	109	Lumbang	Pasuruan	9.827
29144.880000	2311	Pemukiman	80448820.000000	2016	Tegalan	81348300.000000	112	Pasrepan	Pasuruan	9.827
112040.000000	2311	Pemukiman	50271440.000000	2003	Hutan produksi	118913000.000000	109	Lumbang	Pasuruan	9.827
306180.800000	2311	Pemukiman	2159067.000000	2002	Hutan lindung	53582300.000000	117	Puspo	Pasuruan	9.827
130109800.000000	2303	Hutan	69818.910000	2011	Pemukiman	53582300.000000	117	Puspo	Pasuruan	11.346
110997.700000	2311	Pemukiman	3014976.000000	2003	Hutan produksi	81348300.000000	112	Pasrepan	Pasuruan	9.827
29144.880000	2311	Pemukiman	664534.600000	2011	Pemukiman	81348300.000000	112	Pasrepan	Pasuruan	9.827
30155.810000	2311	Pemukiman	10139860.000000	2007	Kebun	89605250.000000	115	Purwodadi	Pasuruan	9.827
1049217.000000	2311	Pemukiman	3294632.000000	2014	Sawah	89605250.000000	115	Purwodadi	Pasuruan	9.827
130109800.000000	2303	Hutan	161769.700000	2011	Pemukiman	118913000.000000	109	Lumbang	Pasuruan	11.346
130109800.000000	2303	Hutan	51692380.000000	2003	Hutan produksi	53582300.000000	117	Puspo	Pasuruan	11.346
86431.410000	2311	Pemukiman	526224.600000	2007	Kebun	89605250.000000	115	Purwodadi	Pasuruan	9.827
130109800.000000	2303	Hutan	51692380.000000	2003	Hutan produksi	91144730.000000	121	Tosari	Pasuruan	11.346
130109800.000000	2303	Hutan	1581106.000000	2002	Hutan lindung	53582300.000000	117	Puspo	Pasuruan	11.346
130109800.000000	2303	Hutan	50271440.000000	2003	Hutan produksi	118913000.000000	109	Lumbang	Pasuruan	11.346
130109800.000000	2303	Hutan	1600773.000000	2002	Hutan lindung	118913000.000000	109	Lumbang	Pasuruan	11.346
130109800.000000	2303	Hutan	1600773.000000	2002	Hutan lindung	118913000.000000	112	Pasrepan	Pasuruan	9.827
7259.500000	2311	Pemukiman	80448820.000000	2016	Tegalan	81348300.000000	112	Pasrepan	Pasuruan	9.827
130109800.000000	2303	Hutan	11044320.000000	2003	Hutan produksi	53582300.000000	117	Puspo	Pasuruan	11.346
191899.800000	2311	Pemukiman	910348.300000	2011	Pemukiman	115478900.000000	122	Tutur	Pasuruan	9.827
86431.410000	2311	Pemukiman	2961845.000000	2014	Sawah	89605250.000000	115	Purwodadi	Pasuruan	9.827
27646.690000	2311	Pemukiman	80448820.000000	2016	Tegalan	81348300.000000	112	Pasrepan	Pasuruan	9.827
12011.560000	2311	Pemukiman	80448820.000000	2016	Tegalan	81348300.000000	112	Pasrepan	Pasuruan	9.827
130109800.000000	2303	Hutan	4935650.000000	2007	Kebun	53582300.000000	117	Puspo	Pasuruan	11.346
130109800.000000	2303	Hutan	89166520.000000	2002	Hutan lindung	91144730.000000	121	Tosari	Pasuruan	11.346
306180.800000	2311	Pemukiman	1938130.000000	2007	Kebun	53582300.000000	117	Puspo	Pasuruan	9.827
1049217.000000	2311	Pemukiman	67012.060000	2011	Pemukiman	89605250.000000	115	Purwodadi	Pasuruan	9.827
130109800.000000	2303	Hutan	69818.910000	2011	Pemukiman	91144730.000000	121	Tosari	Pasuruan	11.346
130109800.000000	2303	Hutan	89166520.000000	2002	Hutan lindung	53582300.000000	117	Puspo	Pasuruan	11.346
130109800.000000	2303	Hutan	89166520.000000	2002	Hutan lindung	81348300.000000	112	Pasrepan	Pasuruan	9.827
12011.560000	2311	Pemukiman	39436.910000	2011	Pemukiman	81348300.000000	112	Pasrepan	Pasuruan	9.827
130109800.000000	2303	Hutan	89166520.000000	2002	Hutan lindung	91144730.000000	121	Tosari	Pasuruan	11.346
130109800.000000	2303	Hutan	3612703.000000	2002	Hutan lindung	53582300.000000	117	Puspo	Pasuruan	11.346

29144.880000	2311	Pemukiman	80448820.000000	2016	Tegalan	81348300.000000	112	Pasrepan	Pasuruan	9.827
9626.094000	2311	Pemukiman	51692380.000000	2003	Hutan produksi	53582300.000000	117	Puspo	Pasuruan	9.827
444489.500000	2311	Pemukiman	16213900.000000	2003	Hutan produksi	115478900.000000	122	Tutur	Pasuruan	9.827
130109800.000000	2303	Hutan	84747.660000	2011	Pemukiman	118913000.000000	109	Lumbang	Pasuruan	11.346
130109800.000000	2303	Hutan	11044320.000000	2003	Hutan produksi	91144730.000000	121	Tosari	Pasuruan	11.346
130109800.000000	2303	Hutan	69818.910000	2011	Pemukiman	91144730.000000	121	Tosari	Pasuruan	11.346
18131.560000	2311	Pemukiman	51692380.000000	2003	Hutan produksi	53582300.000000	117	Puspo	Pasuruan	9.827
130109800.000000	2303	Hutan	3014976.000000	2003	Hutan produksi	53582300.000000	117	Puspo	Pasuruan	11.346
130109800.000000	2303	Hutan	3612703.000000	2002	Hutan lindung	53582300.000000	117	Puspo	Pasuruan	11.346
1049217.000000	2311	Pemukiman	526224.600000	2007	Kebun	89605250.000000	115	Purwodadi	Pasuruan	9.827
27646.690000	2311	Pemukiman	85575.280000	2011	Pemukiman	81348300.000000	112	Pasrepan	Pasuruan	9.827
130109800.000000	2303	Hutan	1046988.000000	2003	Hutan produksi	118913000.000000	109	Lumbang	Pasuruan	11.346
14444780.000000	2303	Hutan	2961845.000000	2014	Sawah	89605250.000000	115	Purwodadi	Pasuruan	11.346
444489.500000	2311	Pemukiman	16213900.000000	2003	Hutan produksi	89605250.000000	115	Purwodadi	Pasuruan	9.827
14444780.000000	2303	Hutan	3294632.000000	2014	Sawah	89605250.000000	115	Purwodadi	Pasuruan	11.346
14444780.000000	2303	Hutan	67012.060000	2011	Pemukiman	89605250.000000	115	Purwodadi	Pasuruan	11.346
130109800.000000	2303	Hutan	86050.340000	2011	Pemukiman	53582300.000000	117	Puspo	Pasuruan	11.346
11323.810000	2311	Pemukiman	100640.500000	2011	Pemukiman	81348300.000000	112	Pasrepan	Pasuruan	9.827
27646.690000	2311	Pemukiman	80448820.000000	2016	Tegalan	81348300.000000	112	Pasrepan	Pasuruan	9.827
11323.810000	2311	Pemukiman	80448820.000000	2016	Tegalan	81348300.000000	112	Pasrepan	Pasuruan	9.827
11323.810000	2311	Pemukiman	80448820.000000	2016	Tegalan	53582300.000000	117	Puspo	Pasuruan	9.827
130109800.000000	2303	Hutan	50271440.000000	2003	Hutan produksi	118913000.000000	109	Lumbang	Pasuruan	11.346
5178.313000	2311	Pemukiman	80448820.000000	2016	Tegalan	53582300.000000	117	Puspo	Pasuruan	9.827
14444780.000000	2303	Hutan	3294632.000000	2014	Sawah	89605250.000000	115	Purwodadi	Pasuruan	11.346
130109800.000000	2303	Hutan	281296.500000	2003	Hutan produksi	53582300.000000	117	Puspo	Pasuruan	11.346
130109800.000000	2303	Hutan	281296.500000	2003	Hutan produksi	118913000.000000	109	Lumbang	Pasuruan	11.346
130109800.000000	2303	Hutan	84747.660000	2011	Pemukiman	118913000.000000	109	Lumbang	Pasuruan	11.346
8193.031000	2311	Pemukiman	51692380.000000	2003	Hutan produksi	53582300.000000	117	Puspo	Pasuruan	9.827
306180.800000	2311	Pemukiman	35001260.000000	2007	Kebun	53582300.000000	117	Puspo	Pasuruan	9.827
11004.440000	2311	Pemukiman	80448820.000000	2016	Tegalan	81348300.000000	112	Pasrepan	Pasuruan	9.827
444489.500000	2311	Pemukiman	16213900.000000	2003	Hutan produksi	89605250.000000	115	Purwodadi	Pasuruan	9.827
3742.969000	2311	Pemukiman	51692380.000000	2003	Hutan produksi	53582300.000000	117	Puspo	Pasuruan	9.827
11004.440000	2311	Pemukiman	100640.500000	2011	Pemukiman	81348300.000000	112	Pasrepan	Pasuruan	9.827
1049217.000000	2311	Pemukiman	526224.600000	2007	Kebun	89605250.000000	115	Purwodadi	Pasuruan	9.827
130109800.000000	2303	Hutan	50271440.000000	2003	Hutan produksi	118913000.000000	109	Lumbang	Pasuruan	11.346
9977.500000	2311	Pemukiman	80448820.000000	2016	Tegalan	53582300.000000	117	Puspo	Pasuruan	9.827
7243.281000	2311	Pemukiman	51692380.000000	2003	Hutan produksi	53582300.000000	117	Puspo	Pasuruan	9.827
130109800.000000	2303	Hutan	80363.090000	2011	Pemukiman	53582300.000000	117	Puspo	Pasuruan	11.346
91679.970000	2311	Pemukiman	2961845.000000	2014	Sawah	89605250.000000	115	Purwodadi	Pasuruan	9.827
11001.470000	2311	Pemukiman	100640.500000	2011	Pemukiman	81348300.000000	112	Pasrepan	Pasuruan	9.827
14444780.000000	2303	Hutan	2961845.000000	2014	Sawah	89605250.000000	115	Purwodadi	Pasuruan	11.346
14444780.000000	2303	Hutan	3294632.000000	2014	Sawah	89605250.000000	115	Purwodadi	Pasuruan	11.346
11001.470000	2311	Pemukiman	100640.500000	2011	Pemukiman	53582300.000000	117	Puspo	Pasuruan	9.827
14444780.000000	2303	Hutan	617598.100000	2011	Pemukiman	89605250.000000	115	Purwodadi	Pasuruan	11.346
130109800.000000	2303	Hutan	45598.590000	2011	Pemukiman	118913000.000000	109	Lumbang	Pasuruan	11.346
1049217.000000	2311	Pemukiman	617598.100000	2011	Pemukiman	89605250.000000	115	Purwodadi	Pasuruan	9.827
10403.130000	2311	Pemukiman	80448820.000000	2016	Tegalan	53582300.000000	117	Puspo	Pasuruan	9.827
14444780.000000	2303	Hutan	3294632.000000	2014	Sawah	89605250.000000	115	Purwodadi	Pasuruan	11.346
130109800.000000	2303	Hutan	11044320.000000	2003	Hutan produksi	53582300.000000	117	Puspo	Pasuruan	11.346

130109800.000000	2303	Hutan	11044320.000000	2003	Hutan produksi	118913000.000000	109	Lumbang	Pasuruan	11.346
130109800.000000	2303	Hutan	45598.590000	2011	Pemukiman	53582300.000000	117	Puspo	Pasuruan	11.346
130109800.000000	2303	Hutan	11044320.000000	2003	Hutan produksi	53582300.000000	117	Puspo	Pasuruan	11.346
130109800.000000	2303	Hutan	51692380.000000	2003	Hutan produksi	53582300.000000	117	Puspo	Pasuruan	11.346
130109800.000000	2303	Hutan	1938130.000000	2007	Kebun	53582300.000000	117	Puspo	Pasuruan	11.346
18716.250000	2311	Pemukiman	16213900.000000	2003	Hutan produksi	89605250.000000	115	Purwodadi	Pasuruan	9.827
130109800.000000	2303	Hutan	44162.310000	2011	Pemukiman	53582300.000000	117	Puspo	Pasuruan	11.346
14004.060000	2311	Pemukiman	80448820.000000	2016	Tegalan	53582300.000000	117	Puspo	Pasuruan	9.827
130109800.000000	2303	Hutan	14426.780000	2011	Pemukiman	53582300.000000	117	Puspo	Pasuruan	11.346
444489.500000	2311	Pemukiman	80448820.000000	2016	Tegalan	115478900.000000	122	Tutur	Pasuruan	9.827
34911.340000	2311	Pemukiman	484062.200000	2016	Tegalan	53582300.000000	117	Puspo	Pasuruan	9.827
130109800.000000	2303	Hutan	51692380.000000	2003	Hutan produksi	91144730.000000	121	Tosari	Pasuruan	11.346
34911.340000	2311	Pemukiman	346889.500000	2011	Pemukiman	53582300.000000	117	Puspo	Pasuruan	9.827
130109800.000000	2303	Hutan	11044320.000000	2003	Hutan produksi	53582300.000000	117	Puspo	Pasuruan	11.346
130109800.000000	2303	Hutan	1938130.000000	2007	Kebun	53582300.000000	117	Puspo	Pasuruan	11.346
538197.900000	2311	Pemukiman	617598.100000	2011	Pemukiman	89605250.000000	115	Purwodadi	Pasuruan	9.827
7404.531000	2311	Pemukiman	80448820.000000	2016	Tegalan	53582300.000000	117	Puspo	Pasuruan	9.827
538197.900000	2311	Pemukiman	2961845.000000	2014	Sawah	89605250.000000	115	Purwodadi	Pasuruan	9.827
444489.500000	2311	Pemukiman	80448820.000000	2016	Tegalan	89605250.000000	115	Purwodadi	Pasuruan	9.827
130109800.000000	2303	Hutan	89166520.000000	2002	Hutan lindung	91144730.000000	121	Tosari	Pasuruan	11.346
130109800.000000	2303	Hutan	51692380.000000	2003	Hutan produksi	91144730.000000	121	Tosari	Pasuruan	11.346
148790.400000	2311	Pemukiman	80448820.000000	2016	Tegalan	115478900.000000	122	Tutur	Pasuruan	9.827
148790.400000	2311	Pemukiman	518613.800000	2011	Pemukiman	115478900.000000	122	Tutur	Pasuruan	9.827
14444780.000000	2303	Hutan	2961845.000000	2014	Sawah	89605250.000000	115	Purwodadi	Pasuruan	11.346
444489.500000	2311	Pemukiman	518613.800000	2011	Pemukiman	89605250.000000	115	Purwodadi	Pasuruan	9.827
11512.380000	2311	Pemukiman	80448820.000000	2016	Tegalan	53582300.000000	117	Puspo	Pasuruan	9.827
101222.700000	2311	Pemukiman	2961845.000000	2014	Sawah	89605250.000000	115	Purwodadi	Pasuruan	9.827
8086.500000	2311	Pemukiman	80448820.000000	2016	Tegalan	53582300.000000	117	Puspo	Pasuruan	9.827
130109800.000000	2303	Hutan	51692380.000000	2003	Hutan produksi	91144730.000000	121	Tosari	Pasuruan	11.346
130109800.000000	2303	Hutan	2159067.000000	2002	Hutan lindung	53582300.000000	117	Puspo	Pasuruan	11.346
148790.400000	2311	Pemukiman	460897.100000	2007	Kebun	115478900.000000	122	Tutur	Pasuruan	9.827
11647.280000	2311	Pemukiman	80448820.000000	2016	Tegalan	53582300.000000	117	Puspo	Pasuruan	9.827
130109800.000000	2303	Hutan	51692380.000000	2003	Hutan produksi	91144730.000000	121	Tosari	Pasuruan	11.346
130109800.000000	2303	Hutan	623384.100000	2011	Pemukiman	53582300.000000	117	Puspo	Pasuruan	11.346
148790.400000	2311	Pemukiman	80448820.000000	2016	Tegalan	115478900.000000	122	Tutur	Pasuruan	9.827
101222.700000	2311	Pemukiman	15508920.000000	2003	Hutan produksi	89605250.000000	115	Purwodadi	Pasuruan	9.827
19308.250000	2311	Pemukiman	80448820.000000	2016	Tegalan	115478900.000000	122	Tutur	Pasuruan	9.827
130109800.000000	2303	Hutan	80845.090000	2011	Pemukiman	53582300.000000	117	Puspo	Pasuruan	11.346
15298.690000	2311	Pemukiman	518613.800000	2011	Pemukiman	89605250.000000	115	Purwodadi	Pasuruan	9.827
14444780.000000	2303	Hutan	197670.400000	2007	Kebun	89605250.000000	115	Purwodadi	Pasuruan	11.346
369401.500000	2311	Pemukiman	518613.800000	2011	Pemukiman	89605250.000000	115	Purwodadi	Pasuruan	9.827
7614.750000	2311	Pemukiman	990659.300000	2007	Kebun	115478900.000000	122	Tutur	Pasuruan	9.827
5172.813000	2311	Pemukiman	80448820.000000	2016	Tegalan	115478900.000000	122	Tutur	Pasuruan	9.827
14444780.000000	2303	Hutan	867.062500	2003	Hutan produksi	89605250.000000	115	Purwodadi	Pasuruan	11.346
130109800.000000	2303	Hutan	1938130.000000	2007	Kebun	53582300.000000	117	Puspo	Pasuruan	11.346
29073.250000	2311	Pemukiman	80448820.000000	2016	Tegalan	53582300.000000	117	Puspo	Pasuruan	9.827
130109800.000000	2303	Hutan	60966.840000	2011	Pemukiman	53582300.000000	117	Puspo	Pasuruan	11.346
130109800.000000	2303	Hutan	11044320.000000	2003	Hutan produksi	53582300.000000	117	Puspo	Pasuruan	11.346
14444780.000000	2303	Hutan	2827708.000000	2014	Sawah	89605250.000000	115	Purwodadi	Pasuruan	11.346

369401.500000	2311	Pemukiman	1238670.000000	2003	Hutan produksi	89605250.000000	115	Purwodadi	Pasuruan	9.827
4762.750000	2311	Pemukiman	80448820.000000	2016	Tegalan	115478900.000000	122	Tutur	Pasuruan	9.827
43648.090000	2311	Pemukiman	16213900.000000	2003	Hutan produksi	89605250.000000	115	Purwodadi	Pasuruan	9.827
43648.090000	2311	Pemukiman	2827708.000000	2014	Sawah	89605250.000000	115	Purwodadi	Pasuruan	9.827
130109800.000000	2303	Hutan	51692380.000000	2003	Hutan produksi	91144730.000000	121	Tosari	Pasuruan	11.346
3811.750000	2311	Pemukiman	80448820.000000	2016	Tegalan	115478900.000000	122	Tutur	Pasuruan	9.827
10953.910000	2311	Pemukiman	3468889.500000	2011	Pemukiman	53582300.000000	117	Puspo	Pasuruan	9.827
118526.200000	2311	Pemukiman	617598.100000	2011	Pemukiman	89605250.000000	115	Purwodadi	Pasuruan	9.827
130109800.000000	2303	Hutan	623384.100000	2011	Pemukiman	53582300.000000	117	Puspo	Pasuruan	11.346
10953.910000	2311	Pemukiman	80448820.000000	2016	Tegalan	53582300.000000	117	Puspo	Pasuruan	9.827
10953.910000	2311	Pemukiman	35001260.000000	2007	Kebun	53582300.000000	117	Puspo	Pasuruan	9.827
130109800.000000	2303	Hutan	51692380.000000	2003	Hutan produksi	53582300.000000	117	Puspo	Pasuruan	11.346
118526.200000	2311	Pemukiman	2861845.000000	2014	Sawah	89605250.000000	115	Purwodadi	Pasuruan	9.827
29073.250000	2311	Pemukiman	174627.300000	2007	Kebun	53582300.000000	117	Puspo	Pasuruan	9.827
14444780.000000	2303	Hutan	15508920.000000	2003	Hutan produksi	89605250.000000	115	Purwodadi	Pasuruan	11.346
130109800.000000	2303	Hutan	60986.840000	2011	Pemukiman	53582300.000000	117	Puspo	Pasuruan	11.346
118526.200000	2311	Pemukiman	15508920.000000	2003	Hutan produksi	89605250.000000	115	Purwodadi	Pasuruan	9.827
130109800.000000	2303	Hutan	35001260.000000	2007	Kebun	53582300.000000	117	Puspo	Pasuruan	11.346
2408.813000	2311	Pemukiman	35001260.000000	2007	Kebun	53582300.000000	117	Puspo	Pasuruan	9.827
369401.500000	2311	Pemukiman	2827708.000000	2014	Sawah	89605250.000000	115	Purwodadi	Pasuruan	9.827
12938.590000	2311	Pemukiman	80448820.000000	2016	Tegalan	115478900.000000	122	Tutur	Pasuruan	9.827
6517.344000	2311	Pemukiman	202889.000000	2011	Pemukiman	115478900.000000	122	Tutur	Pasuruan	9.827
6517.344000	2311	Pemukiman	80448820.000000	2016	Tegalan	115478900.000000	122	Tutur	Pasuruan	9.827
130109800.000000	2303	Hutan	51692380.000000	2003	Hutan produksi	91144730.000000	121	Tosari	Pasuruan	11.346
43648.090000	2311	Pemukiman	16213900.000000	2003	Hutan produksi	89605250.000000	115	Purwodadi	Pasuruan	9.827
130109800.000000	2303	Hutan	623384.100000	2011	Pemukiman	53582300.000000	117	Puspo	Pasuruan	11.346
130109800.000000	2303	Hutan	1938130.000000	2007	Kebun	91144730.000000	121	Tosari	Pasuruan	11.346
369401.500000	2311	Pemukiman	518613.800000	2011	Pemukiman	89605250.000000	115	Purwodadi	Pasuruan	9.827
6279.219000	2311	Pemukiman	80448820.000000	2016	Tegalan	53582300.000000	117	Puspo	Pasuruan	9.827
130109800.000000	2303	Hutan	2159067.000000	2002	Hutan lindung	91144730.000000	121	Tosari	Pasuruan	11.346
5464.781000	2311	Pemukiman	80448820.000000	2016	Tegalan	115478900.000000	122	Tutur	Pasuruan	9.827
5333.188000	2311	Pemukiman	35001260.000000	2007	Kebun	53582300.000000	117	Puspo	Pasuruan	9.827
3083.438000	2311	Pemukiman	35001260.000000	2007	Kebun	53582300.000000	117	Puspo	Pasuruan	9.827
538197.900000	2311	Pemukiman	15508920.000000	2003	Hutan produksi	89605250.000000	115	Purwodadi	Pasuruan	9.827
5390.813000	2311	Pemukiman	35001260.000000	2007	Kebun	53582300.000000	117	Puspo	Pasuruan	9.827
12977.880000	2311	Pemukiman	35001260.000000	2007	Kebun	53582300.000000	117	Puspo	Pasuruan	9.827
15058.720000	2311	Pemukiman	2827708.000000	2014	Sawah	89605250.000000	115	Purwodadi	Pasuruan	9.827
130109800.000000	2303	Hutan	51692380.000000	2003	Hutan produksi	91144730.000000	121	Tosari	Pasuruan	11.346
6416.250000	2311	Pemukiman	15508920.000000	2003	Hutan produksi	89605250.000000	115	Purwodadi	Pasuruan	9.827
6277.594000	2311	Pemukiman	80448820.000000	2016	Tegalan	115478900.000000	122	Tutur	Pasuruan	9.827
1778.781000	2311	Pemukiman	80448820.000000	2016	Tegalan	53582300.000000	117	Puspo	Pasuruan	9.827
43735.000000	2311	Pemukiman	174627.300000	2007	Kebun	53582300.000000	117	Puspo	Pasuruan	9.827
538197.900000	2311	Pemukiman	15508920.000000	2003	Hutan produksi	89605250.000000	115	Purwodadi	Pasuruan	9.827
130109800.000000	2303	Hutan	51692380.000000	2003	Hutan produksi	53582300.000000	117	Puspo	Pasuruan	11.346
21891.160000	2311	Pemukiman	16213900.000000	2003	Hutan produksi	89605250.000000	115	Purwodadi	Pasuruan	9.827
43735.000000	2311	Pemukiman	80448820.000000	2016	Tegalan	53582300.000000	117	Puspo	Pasuruan	9.827
21891.160000	2311	Pemukiman	2827708.000000	2014	Sawah	89605250.000000	115	Purwodadi	Pasuruan	9.827
8243.531000	2311	Pemukiman	35001260.000000	2007	Kebun	53582300.000000	117	Puspo	Pasuruan	9.827
84580.500000	2311	Pemukiman	2755816.000000	2016	Tegalan	89605250.000000	115	Purwodadi	Pasuruan	9.827

14527.250000	2311	Pemukiman	80448820.000000	2016	Tegalan	115478900.000000	122	Tutur	Pasuruan	9.827
21891.160000	2311	Pemukiman	77377.220000	2011	Pemukiman	89605250.000000	116	Purwodadi	Pasuruan	9.827
45043.280000	2311	Pemukiman	202889.000000	2011	Pemukiman	115478900.000000	122	Tutur	Pasuruan	9.827
14527.250000	2311	Pemukiman	38276.060000	2011	Pemukiman	115478900.000000	122	Tutur	Pasuruan	9.827
45043.280000	2311	Pemukiman	80448820.000000	2016	Tegalan	115478900.000000	122	Tutur	Pasuruan	9.827
8243.531000	2311	Pemukiman	51892380.000000	2003	Hutan produksi	53582300.000000	117	Puspo	Pasuruan	9.827
12977.880000	2311	Pemukiman	51892380.000000	2003	Hutan produksi	53582300.000000	117	Puspo	Pasuruan	9.827
27214.380000	2311	Pemukiman	11044320.000000	2003	Hutan produksi	53582300.000000	117	Puspo	Pasuruan	9.827
130109800.000000	2303	Hutan	89166520.000000	2002	Hutan lindung	53582300.000000	117	Puspo	Pasuruan	11.346
34167.880000	2311	Pemukiman	16213900.000000	2003	Hutan produksi	89605250.000000	116	Purwodadi	Pasuruan	9.827
14444780.000000	2303	Hutan	16213900.000000	2003	Hutan produksi	89605250.000000	116	Purwodadi	Pasuruan	11.346
8951.531000	2311	Pemukiman	80448820.000000	2016	Tegalan	53582300.000000	117	Puspo	Pasuruan	9.827
12086.860000	2311	Pemukiman	35001280.000000	2007	Kebun	53582300.000000	117	Puspo	Pasuruan	9.827
12431.970000	2311	Pemukiman	15508920.000000	2003	Hutan produksi	89605250.000000	116	Purwodadi	Pasuruan	9.827
12088.860000	2311	Pemukiman	51892380.000000	2003	Hutan produksi	53582300.000000	117	Puspo	Pasuruan	9.827
130109800.000000	2303	Hutan	89166520.000000	2002	Hutan lindung	91144730.000000	121	Tosari	Pasuruan	11.346
15921.160000	2311	Pemukiman	15508920.000000	2003	Hutan produksi	89605250.000000	116	Purwodadi	Pasuruan	9.827
34167.880000	2311	Pemukiman	2827708.000000	2014	Sawah	89605250.000000	116	Purwodadi	Pasuruan	9.827
8352.281000	2311	Pemukiman	51892380.000000	2003	Hutan produksi	53582300.000000	117	Puspo	Pasuruan	9.827
45043.280000	2311	Pemukiman	80448820.000000	2016	Tegalan	115478900.000000	122	Tutur	Pasuruan	9.827
130109800.000000	2303	Hutan	89166520.000000	2002	Hutan lindung	91144730.000000	121	Tosari	Pasuruan	11.346
5497.000000	2311	Pemukiman	890859.300000	2007	Kebun	115478900.000000	122	Tutur	Pasuruan	9.827
130109800.000000	2303	Hutan	11044320.000000	2003	Hutan produksi	91144730.000000	121	Tosari	Pasuruan	11.346
8512.313000	2311	Pemukiman	890859.300000	2007	Kebun	115478900.000000	122	Tutur	Pasuruan	9.827
8983.888000	2311	Pemukiman	80448820.000000	2016	Tegalan	115478900.000000	122	Tutur	Pasuruan	9.827
58719.840000	2311	Pemukiman	77377.220000	2011	Pemukiman	89605250.000000	116	Purwodadi	Pasuruan	9.827
58719.840000	2311	Pemukiman	2827708.000000	2014	Sawah	89605250.000000	116	Purwodadi	Pasuruan	9.827
19287.810000	2311	Pemukiman	15508920.000000	2003	Hutan produksi	89605250.000000	116	Purwodadi	Pasuruan	9.827
58719.840000	2311	Pemukiman	2827708.000000	2014	Sawah	89605250.000000	116	Purwodadi	Pasuruan	9.827
13525.190000	2311	Pemukiman	80448820.000000	2016	Tegalan	115478900.000000	122	Tutur	Pasuruan	9.827
43735.000000	2311	Pemukiman	35001280.000000	2007	Kebun	53582300.000000	117	Puspo	Pasuruan	9.827
35714.530000	2311	Pemukiman	480897.100000	2007	Kebun	115478900.000000	122	Tutur	Pasuruan	9.827
35714.530000	2311	Pemukiman	80448820.000000	2016	Tegalan	115478900.000000	122	Tutur	Pasuruan	9.827
14444780.000000	2303	Hutan	67334.630000	2011	Pemukiman	89605250.000000	116	Purwodadi	Pasuruan	11.346
130109800.000000	2303	Hutan	2159067.000000	2002	Hutan lindung	81144730.000000	121	Tosari	Pasuruan	11.346
56658.090000	2311	Pemukiman	67334.630000	2011	Pemukiman	89605250.000000	116	Purwodadi	Pasuruan	9.827
14444780.000000	2303	Hutan	83772.500000	2007	Kebun	89605250.000000	116	Purwodadi	Pasuruan	11.346
8538.438000	2311	Pemukiman	80448820.000000	2016	Tegalan	115478900.000000	122	Tutur	Pasuruan	9.827
13797.840000	2311	Pemukiman	80448820.000000	2016	Tegalan	115478900.000000	122	Tutur	Pasuruan	9.827
14444780.000000	2303	Hutan	67334.630000	2011	Pemukiman	89605250.000000	116	Purwodadi	Pasuruan	11.346
10457.720000	2311	Pemukiman	80448820.000000	2016	Tegalan	115478900.000000	122	Tutur	Pasuruan	9.827
10457.720000	2311	Pemukiman	17580.470000	2011	Pemukiman	115478900.000000	122	Tutur	Pasuruan	9.827
8538.438000	2311	Pemukiman	77299.000000	2011	Pemukiman	115478900.000000	122	Tutur	Pasuruan	9.827
56658.090000	2311	Pemukiman	83772.500000	2007	Kebun	89605250.000000	116	Purwodadi	Pasuruan	9.827
10977.410000	2311	Pemukiman	80448820.000000	2016	Tegalan	115478900.000000	122	Tutur	Pasuruan	9.827
143388.300000	2311	Pemukiman	15508920.000000	2003	Hutan produksi	89605250.000000	116	Purwodadi	Pasuruan	9.827
23505.410000	2311	Pemukiman	80448820.000000	2016	Tegalan	115478900.000000	122	Tutur	Pasuruan	9.827
56658.090000	2311	Pemukiman	2827708.000000	2014	Sawah	89605250.000000	116	Purwodadi	Pasuruan	9.827
150942.600000	2311	Pemukiman	15508920.000000	2003	Hutan produksi	89605250.000000	116	Purwodadi	Pasuruan	9.827

9220.156000	2311	Pemukiman	77299.000000	2011	Pemukiman	115478900.000000	122	Tutor	Pasuruan	9.827
14444780.000000	2303	Hutan	67334.630000	2011	Pemukiman	89605250.000000	115	Purwodadi	Pasuruan	11.346
1415079.000000	2303	Hutan	80448820.000000	2016	Tegalan	115478900.000000	122	Tutor	Pasuruan	11.346
150942.600000	2311	Pemukiman	83772.500000	2007	Kebun	89605250.000000	115	Purwodadi	Pasuruan	9.827
49001.530000	2311	Pemukiman	2827708.000000	2014	Sawah	89605250.000000	115	Purwodadi	Pasuruan	9.827
130109800.000000	2303	Hutan	11044320.000000	2003	Hutan produksi	53582300.000000	117	Puspo	Pasuruan	11.346
8932.375000	2311	Pemukiman	207813.900000	2007	Kebun	115478900.000000	122	Tutor	Pasuruan	9.827
56658.090000	2311	Pemukiman	90846.910000	2007	Kebun	89605250.000000	115	Purwodadi	Pasuruan	9.827
130109800.000000	2303	Hutan	2158067.000000	2002	Hutan lindung	91144730.000000	121	Tosari	Pasuruan	11.346
130109800.000000	2303	Hutan	11044320.000000	2003	Hutan produksi	53582300.000000	117	Puspo	Pasuruan	11.346
39500.590000	2311	Pemukiman	80448820.000000	2016	Tegalan	115478900.000000	122	Tutor	Pasuruan	9.827
369401.500000	2311	Pemukiman	64787.630000	2011	Pemukiman	89605250.000000	115	Purwodadi	Pasuruan	9.827
130109800.000000	2303	Hutan	76084.060000	2011	Pemukiman	91144730.000000	121	Tosari	Pasuruan	11.346
39500.590000	2311	Pemukiman	35001260.000000	2007	Kebun	115478900.000000	122	Tutor	Pasuruan	9.827
369401.500000	2311	Pemukiman	17326.590000	2011	Pemukiman	89605250.000000	115	Purwodadi	Pasuruan	9.827
1415079.000000	2303	Hutan	77299.000000	2011	Pemukiman	115478900.000000	122	Tutor	Pasuruan	11.346
130109800.000000	2303	Hutan	51692380.000000	2003	Hutan produksi	53582300.000000	117	Puspo	Pasuruan	11.346
25592.380000	2311	Pemukiman	2827708.000000	2014	Sawah	89605250.000000	115	Purwodadi	Pasuruan	9.827
1415079.000000	2303	Hutan	35001260.000000	2007	Kebun	115478900.000000	122	Tutor	Pasuruan	11.346
25592.380000	2311	Pemukiman	90846.910000	2007	Kebun	89605250.000000	115	Purwodadi	Pasuruan	9.827
150942.600000	2311	Pemukiman	35001260.000000	2007	Kebun	89605250.000000	115	Purwodadi	Pasuruan	9.827
130109800.000000	2303	Hutan	51692380.000000	2003	Hutan produksi	53582300.000000	117	Puspo	Pasuruan	11.346
369401.500000	2311	Pemukiman	2827708.000000	2014	Sawah	89605250.000000	115	Purwodadi	Pasuruan	9.827
369401.500000	2311	Pemukiman	1238670.000000	2003	Hutan produksi	89605250.000000	115	Purwodadi	Pasuruan	9.827
18172.090000	2311	Pemukiman	80448820.000000	2016	Tegalan	115478900.000000	122	Tutor	Pasuruan	9.827
130109800.000000	2303	Hutan	51692380.000000	2003	Hutan produksi	91144730.000000	121	Tosari	Pasuruan	11.346
27614.940000	2311	Pemukiman	35001260.000000	2007	Kebun	115478900.000000	122	Tutor	Pasuruan	9.827
21863.810000	2311	Pemukiman	80448820.000000	2016	Tegalan	115478900.000000	122	Tutor	Pasuruan	9.827
1415079.000000	2303	Hutan	25249.720000	2011	Pemukiman	115478900.000000	122	Tutor	Pasuruan	11.346
18172.090000	2311	Pemukiman	20881.080000	2011	Pemukiman	115478900.000000	122	Tutor	Pasuruan	9.827
25592.380000	2311	Pemukiman	265620.000000	2004	Industri	89605250.000000	115	Purwodadi	Pasuruan	9.827
27614.940000	2311	Pemukiman	25249.720000	2011	Pemukiman	115478900.000000	122	Tutor	Pasuruan	9.827
130109800.000000	2303	Hutan	35001260.000000	2007	Kebun	53582300.000000	117	Puspo	Pasuruan	11.346
49001.530000	2311	Pemukiman	265620.000000	2004	Industri	89605250.000000	115	Purwodadi	Pasuruan	9.827
130109800.000000	2303	Hutan	11044320.000000	2003	Hutan produksi	91144730.000000	121	Tosari	Pasuruan	11.346
21863.810000	2311	Pemukiman	35001260.000000	2007	Kebun	115478900.000000	122	Tutor	Pasuruan	9.827
40044.750000	2311	Pemukiman	265620.000000	2004	Industri	89605250.000000	115	Purwodadi	Pasuruan	9.827
40044.750000	2311	Pemukiman	2827708.000000	2014	Sawah	89605250.000000	115	Purwodadi	Pasuruan	9.827
22378.080000	2311	Pemukiman	265620.000000	2004	Industri	89605250.000000	115	Purwodadi	Pasuruan	9.827
130109800.000000	2303	Hutan	89166520.000000	2002	Hutan lindung	91144730.000000	121	Tosari	Pasuruan	11.346
29396.810000	2311	Pemukiman	265620.000000	2004	Industri	89605250.000000	115	Purwodadi	Pasuruan	9.827
130109800.000000	2303	Hutan	85832.780000	2011	Pemukiman	53582300.000000	117	Puspo	Pasuruan	11.346
20325.220000	2311	Pemukiman	35001260.000000	2007	Kebun	115478900.000000	122	Tutor	Pasuruan	9.827
130109800.000000	2303	Hutan	85832.780000	2011	Pemukiman	53582300.000000	117	Puspo	Pasuruan	11.346
28084.380000	2311	Pemukiman	15508920.000000	2003	Hutan produksi	89605250.000000	115	Purwodadi	Pasuruan	9.827
20325.220000	2311	Pemukiman	467430.400000	2011	Pemukiman	115478900.000000	122	Tutor	Pasuruan	9.827
1415079.000000	2303	Hutan	467430.400000	2011	Pemukiman	115478900.000000	122	Tutor	Pasuruan	11.346
20325.220000	2311	Pemukiman	1238670.000000	2003	Hutan produksi	115478900.000000	122	Tutor	Pasuruan	9.827
29396.810000	2311	Pemukiman	2827708.000000	2014	Sawah	89605250.000000	115	Purwodadi	Pasuruan	9.827



130109800.000000	2303	Hutan	51938580.000000	2010	Pelestarian alam	118913000.000000	109	Lumbang	Pasuruan	11.346
321573.000000	2311	Pemukiman	35001260.000000	2007	Kebun	89805250.000000	115	Purwodadi	Pasuruan	9.827
8862.844000	2311	Pemukiman	35001260.000000	2007	Kebun	115478900.000000	122	Tutur	Pasuruan	9.827
1415079.000000	2303	Hutan	1238870.000000	2003	Hutan produksi	115478900.000000	122	Tutur	Pasuruan	11.346
9490.750000	2311	Pemukiman	35001260.000000	2007	Kebun	115478900.000000	122	Tutur	Pasuruan	9.827
67766.810000	2311	Pemukiman	35001260.000000	2007	Kebun	115478900.000000	122	Tutur	Pasuruan	9.827
42428.590000	2311	Pemukiman	80448820.000000	2016	Tegalan	115478900.000000	122	Tutur	Pasuruan	9.827
321573.000000	2311	Pemukiman	179191.400000	2011	Pemukiman	89805250.000000	115	Purwodadi	Pasuruan	9.827
42428.590000	2311	Pemukiman	165380.300000	2011	Pemukiman	115478900.000000	122	Tutur	Pasuruan	9.827
51695.690000	2311	Pemukiman	369534.000000	2011	Pemukiman	115478900.000000	122	Tutur	Pasuruan	9.827
321573.000000	2311	Pemukiman	2827708.000000	2014	Sawah	89805250.000000	115	Purwodadi	Pasuruan	9.827
51695.690000	2311	Pemukiman	35001260.000000	2007	Kebun	115478900.000000	122	Tutur	Pasuruan	9.827
51695.690000	2311	Pemukiman	35001260.000000	2007	Kebun	115478900.000000	122	Tutur	Pasuruan	9.827
130109800.000000	2303	Hutan	51938580.000000	2010	Pelestarian alam	53582300.000000	117	Puspo	Pasuruan	11.346
42428.590000	2311	Pemukiman	165380.300000	2011	Pemukiman	115478900.000000	122	Tutur	Pasuruan	9.827
321573.000000	2311	Pemukiman	15508920.000000	2003	Hutan produksi	89805250.000000	115	Purwodadi	Pasuruan	9.827
72640.280000	2311	Pemukiman	265620.000000	2004	Industri	89805250.000000	115	Purwodadi	Pasuruan	9.827
1415079.000000	2303	Hutan	21093.530000	2011	Pemukiman	115478900.000000	122	Tutur	Pasuruan	11.346
72640.280000	2311	Pemukiman	2827708.000000	2014	Sawah	89805250.000000	115	Purwodadi	Pasuruan	9.827
130109800.000000	2303	Hutan	28388.130000	2011	Pemukiman	91144730.000000	121	Tosari	Pasuruan	11.346
1415079.000000	2303	Hutan	2827708.000000	2014	Sawah	115478900.000000	122	Tutur	Pasuruan	11.346
130109800.000000	2303	Hutan	20684.530000	2011	Pemukiman	91144730.000000	121	Tosari	Pasuruan	11.346
5954.594000	2311	Pemukiman	35001260.000000	2007	Kebun	115478900.000000	122	Tutur	Pasuruan	9.827
1415079.000000	2303	Hutan	369534.000000	2011	Pemukiman	115478900.000000	122	Tutur	Pasuruan	11.346
51695.690000	2311	Pemukiman	35001260.000000	2007	Kebun	115478900.000000	122	Tutur	Pasuruan	9.827
72640.280000	2311	Pemukiman	35001260.000000	2007	Kebun	89805250.000000	115	Purwodadi	Pasuruan	9.827
1415079.000000	2303	Hutan	35001260.000000	2007	Kebun	115478900.000000	122	Tutur	Pasuruan	11.346
1415079.000000	2303	Hutan	2827708.000000	2014	Sawah	115478900.000000	122	Tutur	Pasuruan	11.346
42428.590000	2311	Pemukiman	35001260.000000	2007	Kebun	115478900.000000	122	Tutur	Pasuruan	9.827
130109800.000000	2303	Hutan	3125.188000	2010	Pelestarian alam	118913000.000000	109	Lumbang	Pasuruan	11.346
415912.400000	2311	Pemukiman	2827708.000000	2014	Sawah	115478900.000000	122	Tutur	Pasuruan	9.827
130109800.000000	2303	Hutan	274632.000000	2011	Pemukiman	91144730.000000	121	Tosari	Pasuruan	11.346
1415079.000000	2303	Hutan	369534.000000	2011	Pemukiman	115478900.000000	122	Tutur	Pasuruan	11.346
130109800.000000	2303	Hutan	89166520.000000	2002	Hutan lindung	53582300.000000	117	Puspo	Pasuruan	11.346
415912.400000	2311	Pemukiman	143552.100000	2012	Peternakan	115478900.000000	122	Tutur	Pasuruan	9.827
193274.000000	2311	Pemukiman	35001260.000000	2007	Kebun	115478900.000000	122	Tutur	Pasuruan	9.827
130109800.000000	2303	Hutan	51692380.000000	2003	Hutan produksi	53582300.000000	117	Puspo	Pasuruan	11.346
1415079.000000	2303	Hutan	369534.000000	2011	Pemukiman	115478900.000000	122	Tutur	Pasuruan	11.346
67766.810000	2311	Pemukiman	369534.000000	2011	Pemukiman	115478900.000000	122	Tutur	Pasuruan	9.827
130109800.000000	2303	Hutan	35001260.000000	2007	Kebun	115478900.000000	122	Tutur	Pasuruan	11.346
130109800.000000	2303	Hutan	115875.500000	2011	Pemukiman	115478900.000000	122	Tutur	Pasuruan	11.346
130109800.000000	2303	Hutan	89166520.000000	2002	Hutan lindung	91144730.000000	121	Tosari	Pasuruan	11.346
130109800.000000	2303	Hutan	230.687500	2002	Hutan lindung	118913000.000000	109	Lumbang	Pasuruan	11.346
181172.900000	2311	Pemukiman	15508920.000000	2003	Hutan produksi	89805250.000000	115	Purwodadi	Pasuruan	9.827
20253.310000	2311	Pemukiman	369534.000000	2011	Pemukiman	115478900.000000	122	Tutur	Pasuruan	9.827
20253.310000	2311	Pemukiman	35001260.000000	2007	Kebun	115478900.000000	122	Tutur	Pasuruan	9.827
28489.590000	2311	Pemukiman	467430.400000	2011	Pemukiman	115478900.000000	122	Tutur	Pasuruan	9.827
181172.900000	2311	Pemukiman	35001260.000000	2007	Kebun	89805250.000000	115	Purwodadi	Pasuruan	9.827
99517.910000	2311	Pemukiman	35001260.000000	2007	Kebun	115478900.000000	122	Tutur	Pasuruan	9.827

3907.688000	2311	Pemukiman	25921.060000	2011	Pemukiman	115478900.000000	122	Tutur	Pasuruan	9.827
19188.160000	2311	Pemukiman	35001260.000000	2007	Kebun	89605250.000000	115	Purwodadi	Pasuruan	9.827
1415079.000000	2303	Hutan	35001260.000000	2007	Kebun	115478900.000000	122	Tutur	Pasuruan	11.346
28489.590000	2311	Pemukiman	2827708.000000	2014	Sawah	115478900.000000	122	Tutur	Pasuruan	9.827
415912.400000	2311	Pemukiman	35001260.000000	2007	Kebun	115478900.000000	122	Tutur	Pasuruan	9.827
181172.900000	2311	Pemukiman	35001260.000000	2007	Kebun	89605250.000000	115	Purwodadi	Pasuruan	9.827
3907.688000	2311	Pemukiman	35001260.000000	2007	Kebun	115478900.000000	122	Tutur	Pasuruan	9.827
28489.590000	2311	Pemukiman	35001260.000000	2007	Kebun	115478900.000000	122	Tutur	Pasuruan	9.827
130109800.000000	2303	Hutan	51692380.000000	2003	Hutan produksi	53582300.000000	117	Puspo	Pasuruan	11.346
70386.660000	2311	Pemukiman	35001260.000000	2007	Kebun	115478900.000000	122	Tutur	Pasuruan	9.827
130109800.000000	2303	Hutan	89166520.000000	2002	Hutan lindung	53582300.000000	117	Puspo	Pasuruan	11.346
70386.660000	2311	Pemukiman	40257.940000	2011	Pemukiman	115478900.000000	122	Tutur	Pasuruan	9.827
130109800.000000	2303	Hutan	637650.000000	2011	Pemukiman	91144730.000000	121	Tosari	Pasuruan	11.346
11843.250000	2311	Pemukiman	35001260.000000	2007	Kebun	115478900.000000	122	Tutur	Pasuruan	9.827
130109800.000000	2303	Hutan	115875.500000	2011	Pemukiman	53582300.000000	117	Puspo	Pasuruan	11.346
181172.900000	2311	Pemukiman	15508920.000000	2003	Hutan produksi	89605250.000000	115	Purwodadi	Pasuruan	9.827
130109800.000000	2303	Hutan	51692380.000000	2003	Hutan produksi	53582300.000000	117	Puspo	Pasuruan	11.346
68027.340000	2311	Pemukiman	35001260.000000	2007	Kebun	89605250.000000	115	Purwodadi	Pasuruan	9.827
44080.530000	2311	Pemukiman	173303.000000	2011	Pemukiman	89605250.000000	115	Purwodadi	Pasuruan	9.827
44080.530000	2311	Pemukiman	35001260.000000	2007	Kebun	89605250.000000	115	Purwodadi	Pasuruan	9.827
130109800.000000	2303	Hutan	637650.000000	2011	Pemukiman	91144730.000000	121	Tosari	Pasuruan	11.346
107104.600000	2311	Pemukiman	15508920.000000	2003	Hutan produksi	89605250.000000	115	Purwodadi	Pasuruan	9.827
99517.910000	2311	Pemukiman	136908.100000	2011	Pemukiman	115478900.000000	122	Tutur	Pasuruan	9.827
44080.530000	2311	Pemukiman	35001260.000000	2007	Kebun	115478900.000000	122	Tutur	Pasuruan	9.827
52954.090000	2311	Pemukiman	89166520.000000	2002	Hutan lindung	53582300.000000	117	Puspo	Pasuruan	9.827
193274.000000	2311	Pemukiman	487430.400000	2011	Pemukiman	115478900.000000	122	Tutur	Pasuruan	9.827
193274.000000	2311	Pemukiman	35001260.000000	2007	Kebun	115478900.000000	122	Tutur	Pasuruan	9.827
73438.160000	2311	Pemukiman	35001260.000000	2007	Kebun	89605250.000000	115	Purwodadi	Pasuruan	9.827
130109800.000000	2303	Hutan	51692380.000000	2003	Hutan produksi	115478900.000000	122	Tutur	Pasuruan	11.346
130109800.000000	2303	Hutan	51692380.000000	2003	Hutan produksi	91144730.000000	121	Tosari	Pasuruan	11.346
68027.340000	2311	Pemukiman	35001260.000000	2007	Kebun	115478900.000000	122	Tutur	Pasuruan	9.827
1415079.000000	2303	Hutan	487430.400000	2011	Pemukiman	115478900.000000	122	Tutur	Pasuruan	11.346
69279.190000	2311	Pemukiman	239029.300000	2011	Pemukiman	115478900.000000	122	Tutur	Pasuruan	9.827
105265.600000	2311	Pemukiman	51692380.000000	2003	Hutan produksi	91144730.000000	121	Tosari	Pasuruan	9.827
134504.300000	2311	Pemukiman	51692380.000000	2003	Hutan produksi	91144730.000000	121	Tosari	Pasuruan	9.827
69279.190000	2311	Pemukiman	35001260.000000	2007	Kebun	115478900.000000	122	Tutur	Pasuruan	9.827
7523.844000	2311	Pemukiman	51692380.000000	2003	Hutan produksi	91144730.000000	121	Tosari	Pasuruan	9.827
4757.219000	2311	Pemukiman	35001260.000000	2007	Kebun	115478900.000000	122	Tutur	Pasuruan	9.827
16606.340000	2311	Pemukiman	51692380.000000	2003	Hutan produksi	91144730.000000	121	Tosari	Pasuruan	9.827
73438.160000	2311	Pemukiman	35001260.000000	2007	Kebun	115478900.000000	122	Tutur	Pasuruan	9.827
130109800.000000	2303	Hutan	89166520.000000	2002	Hutan lindung	53582300.000000	117	Puspo	Pasuruan	11.346
69279.190000	2311	Pemukiman	35001260.000000	2007	Kebun	115478900.000000	122	Tutur	Pasuruan	9.827
130109800.000000	2303	Hutan	51692380.000000	2003	Hutan produksi	91144730.000000	121	Tosari	Pasuruan	11.346
100692.200000	2311	Pemukiman	35001260.000000	2007	Kebun	115478900.000000	122	Tutur	Pasuruan	9.827
2144.063000	2311	Pemukiman	51692380.000000	2003	Hutan produksi	91144730.000000	121	Tosari	Pasuruan	9.827
11939.000000	2311	Pemukiman	51692380.000000	2003	Hutan produksi	91144730.000000	121	Tosari	Pasuruan	9.827
69279.190000	2311	Pemukiman	35001260.000000	2007	Kebun	115478900.000000	122	Tutur	Pasuruan	9.827
1415079.000000	2303	Hutan	35001260.000000	2007	Kebun	115478900.000000	122	Tutur	Pasuruan	11.346
130109800.000000	2303	Hutan	89166520.000000	2002	Hutan lindung	53582300.000000	117	Puspo	Pasuruan	11.346

130109800.000000	2303	Hutan	89166520.000000	2002	Hutan lindung	91144730.000000	121	Tosari	Pasuruan	11.346
15149.030000	2311	Pemukiman	35001260.000000	2007	Kebun	115478900.000000	122	Tutur	Pasuruan	9.827
100692.200000	2311	Pemukiman	88515.910000	2011	Pemukiman	115478900.000000	122	Tutur	Pasuruan	9.827
339144.600000	2311	Pemukiman	35001260.000000	2007	Kebun	115478900.000000	122	Tutur	Pasuruan	9.827
115505.300000	2311	Pemukiman	51692380.000000	2003	Hutan produksi	91144730.000000	121	Tosari	Pasuruan	9.827
73470.130000	2311	Pemukiman	35001260.000000	2007	Kebun	115478900.000000	122	Tutur	Pasuruan	9.827
15149.030000	2311	Pemukiman	239029.300000	2011	Pemukiman	115478900.000000	122	Tutur	Pasuruan	9.827
69279.190000	2311	Pemukiman	239029.300000	2011	Pemukiman	115478900.000000	122	Tutur	Pasuruan	9.827
130109800.000000	2303	Hutan	89166520.000000	2002	Hutan lindung	53582300.000000	117	Puspo	Pasuruan	11.346
189850.200000	2311	Pemukiman	35001260.000000	2007	Kebun	115478900.000000	122	Tutur	Pasuruan	9.827
130109800.000000	2303	Hutan	51936580.000000	2010	Pelestarian alam	53582300.000000	117	Puspo	Pasuruan	11.346
130109800.000000	2303	Hutan	89166520.000000	2002	Hutan lindung	115478900.000000	122	Tutur	Pasuruan	11.346
130109800.000000	2303	Hutan	89166520.000000	2002	Hutan lindung	91144730.000000	121	Tosari	Pasuruan	11.346
8128.625000	2311	Pemukiman	51692380.000000	2003	Hutan produksi	91144730.000000	121	Tosari	Pasuruan	9.827
3046.000000	2311	Pemukiman	28771.030000	2011	Pemukiman	91144730.000000	121	Tosari	Pasuruan	9.827
4311.688000	2311	Pemukiman	35001260.000000	2007	Kebun	115478900.000000	122	Tutur	Pasuruan	9.827
3046.000000	2311	Pemukiman	51692380.000000	2003	Hutan produksi	91144730.000000	121	Tosari	Pasuruan	9.827
164488.900000	2311	Pemukiman	35001260.000000	2007	Kebun	115478900.000000	122	Tutur	Pasuruan	9.827
4280.844000	2311	Pemukiman	51692380.000000	2003	Hutan produksi	91144730.000000	121	Tosari	Pasuruan	9.827
189850.200000	2311	Pemukiman	35001260.000000	2007	Kebun	115478900.000000	122	Tutur	Pasuruan	9.827
164488.900000	2311	Pemukiman	220476.600000	2011	Pemukiman	115478900.000000	122	Tutur	Pasuruan	9.827
189850.200000	2311	Pemukiman	960480.300000	2011	Pemukiman	115478900.000000	122	Tutur	Pasuruan	9.827
3889.813000	2311	Pemukiman	51692380.000000	2003	Hutan produksi	91144730.000000	121	Tosari	Pasuruan	9.827
130109800.000000	2303	Hutan	89166520.000000	2002	Hutan lindung	53582300.000000	117	Puspo	Pasuruan	11.346
339144.600000	2311	Pemukiman	220476.600000	2011	Pemukiman	115478900.000000	122	Tutur	Pasuruan	9.827
400412.200000	2311	Pemukiman	89166520.000000	2002	Hutan lindung	91144730.000000	121	Tosari	Pasuruan	9.827
400412.200000	2311	Pemukiman	89166520.000000	2002	Hutan lindung	115478900.000000	122	Tutur	Pasuruan	9.827
1415079.000000	2303	Hutan	960480.300000	2011	Pemukiman	115478900.000000	122	Tutur	Pasuruan	11.346
339144.600000	2311	Pemukiman	35001260.000000	2007	Kebun	115478900.000000	122	Tutur	Pasuruan	9.827
400412.200000	2311	Pemukiman	51692380.000000	2003	Hutan produksi	115478900.000000	122	Tutur	Pasuruan	9.827
67544.910000	2311	Pemukiman	15508920.000000	2003	Hutan produksi	115478900.000000	122	Tutur	Pasuruan	9.827
47289.500000	2311	Pemukiman	35001260.000000	2007	Kebun	115478900.000000	122	Tutur	Pasuruan	9.827
189850.200000	2311	Pemukiman	35001260.000000	2007	Kebun	115478900.000000	122	Tutur	Pasuruan	9.827
130109800.000000	2303	Hutan	89166520.000000	2002	Hutan lindung	115478900.000000	122	Tutur	Pasuruan	11.346
339144.600000	2311	Pemukiman	220476.600000	2011	Pemukiman	115478900.000000	122	Tutur	Pasuruan	9.827
137779.200000	2311	Pemukiman	89166520.000000	2002	Hutan lindung	91144730.000000	121	Tosari	Pasuruan	9.827
163683.800000	2311	Pemukiman	960480.300000	2011	Pemukiman	115478900.000000	122	Tutur	Pasuruan	9.827
130109800.000000	2303	Hutan	89166520.000000	2002	Hutan lindung	91144730.000000	121	Tosari	Pasuruan	11.346
130109800.000000	2303	Hutan	35001260.000000	2007	Kebun	115478900.000000	122	Tutur	Pasuruan	11.346
130109800.000000	2303	Hutan	89166520.000000	2002	Hutan lindung	91144730.000000	121	Tosari	Pasuruan	11.346
158968.900000	2311	Pemukiman	51692380.000000	2003	Hutan produksi	91144730.000000	121	Tosari	Pasuruan	9.827
219412.500000	2311	Pemukiman	35001260.000000	2007	Kebun	115478900.000000	122	Tutur	Pasuruan	9.827
130109800.000000	2303	Hutan	51692380.000000	2003	Hutan produksi	91144730.000000	121	Tosari	Pasuruan	11.346
400412.200000	2311	Pemukiman	51692380.000000	2003	Hutan produksi	91144730.000000	121	Tosari	Pasuruan	9.827
52859.880000	2311	Pemukiman	15508920.000000	2003	Hutan produksi	115478900.000000	122	Tutur	Pasuruan	9.827
73623.380000	2311	Pemukiman	35001260.000000	2007	Kebun	115478900.000000	122	Tutur	Pasuruan	9.827
52859.880000	2311	Pemukiman	35001260.000000	2007	Kebun	115478900.000000	122	Tutur	Pasuruan	9.827
163683.800000	2311	Pemukiman	35001260.000000	2007	Kebun	115478900.000000	122	Tutur	Pasuruan	9.827
52119.250000	2311	Pemukiman	35001260.000000	2007	Kebun	115478900.000000	122	Tutur	Pasuruan	9.827

52119.250000	2311	Pemukiman	980480.300000	2011	Pemukiman	115478900.000000	122	Tutur	Pasuruan	9.827
111980.800000	2311	Pemukiman	51692380.000000	2003	Hutan produksi	91144730.000000	121	Tosari	Pasuruan	9.827
95022.280000	2311	Pemukiman	15508920.000000	2003	Hutan produksi	115478900.000000	122	Tutur	Pasuruan	9.827
130109800.000000	2303	Hutan	89166520.000000	2002	Hutan lindung	91144730.000000	121	Tosari	Pasuruan	11.346
111980.800000	2311	Pemukiman	637650.000000	2011	Pemukiman	91144730.000000	121	Tosari	Pasuruan	9.827
260344.600000	2303	Hutan	15508920.000000	2003	Hutan produksi	115478900.000000	122	Tutur	Pasuruan	11.346
130109800.000000	2303	Hutan	51938580.000000	2010	Pelestarian alam	91144730.000000	121	Tosari	Pasuruan	11.346
130109800.000000	2303	Hutan	51938580.000000	2010	Pelestarian alam	91144730.000000	121	Tosari	Pasuruan	11.346
130109800.000000	2303	Hutan	56520.470000	2011	Pemukiman	115478900.000000	122	Tutur	Pasuruan	11.346
130109800.000000	2303	Hutan	56520.470000	2011	Pemukiman	91144730.000000	121	Tosari	Pasuruan	11.346
339144.600000	2311	Pemukiman	57911.780000	2011	Pemukiman	115478900.000000	122	Tutur	Pasuruan	9.827
50025.750000	2311	Pemukiman	35001260.000000	2007	Kebun	115478900.000000	122	Tutur	Pasuruan	9.827
108790.800000	2311	Pemukiman	35001260.000000	2007	Kebun	115478900.000000	122	Tutur	Pasuruan	9.827
628535.100000	2311	Pemukiman	51692380.000000	2003	Hutan produksi	91144730.000000	121	Tosari	Pasuruan	9.827
125981.700000	2311	Pemukiman	15508920.000000	2003	Hutan produksi	115478900.000000	122	Tutur	Pasuruan	9.827
397615.000000	2311	Pemukiman	35001260.000000	2007	Kebun	115478900.000000	122	Tutur	Pasuruan	9.827
8443.250000	2311	Pemukiman	980480.300000	2011	Pemukiman	115478900.000000	122	Tutur	Pasuruan	9.827
130109800.000000	2303	Hutan	89166520.000000	2002	Hutan lindung	115478900.000000	122	Tutur	Pasuruan	11.346
8443.250000	2311	Pemukiman	35001260.000000	2007	Kebun	115478900.000000	122	Tutur	Pasuruan	9.827
8917.063000	2311	Pemukiman	35001260.000000	2007	Kebun	115478900.000000	122	Tutur	Pasuruan	9.827
397615.000000	2311	Pemukiman	29801.340000	2011	Pemukiman	115478900.000000	122	Tutur	Pasuruan	9.827
79551.410000	2311	Pemukiman	35001260.000000	2007	Kebun	115478900.000000	122	Tutur	Pasuruan	9.827
232444.200000	2311	Pemukiman	35001260.000000	2007	Kebun	115478900.000000	122	Tutur	Pasuruan	9.827
130109800.000000	2303	Hutan	51692380.000000	2003	Hutan produksi	91144730.000000	121	Tosari	Pasuruan	11.346
172053.300000	2311	Pemukiman	35001260.000000	2007	Kebun	115478900.000000	122	Tutur	Pasuruan	9.827
130109800.000000	2303	Hutan	51692380.000000	2003	Hutan produksi	91144730.000000	121	Tosari	Pasuruan	11.346
23998.750000	2311	Pemukiman	51692380.000000	2003	Hutan produksi	91144730.000000	121	Tosari	Pasuruan	9.827
232444.200000	2311	Pemukiman	149278.500000	2011	Pemukiman	115478900.000000	122	Tutur	Pasuruan	9.827
397615.000000	2311	Pemukiman	71246.940000	2011	Pemukiman	115478900.000000	122	Tutur	Pasuruan	9.827
130109800.000000	2303	Hutan	35001260.000000	2007	Kebun	115478900.000000	122	Tutur	Pasuruan	11.346
232444.200000	2311	Pemukiman	35001260.000000	2007	Kebun	115478900.000000	122	Tutur	Pasuruan	9.827
172053.300000	2311	Pemukiman	201008.900000	2011	Pemukiman	115478900.000000	122	Tutur	Pasuruan	9.827
130109800.000000	2303	Hutan	35001260.000000	2007	Kebun	115478900.000000	122	Tutur	Pasuruan	11.346
8868.000000	2311	Pemukiman	51692380.000000	2003	Hutan produksi	91144730.000000	121	Tosari	Pasuruan	9.827
130109800.000000	2303	Hutan	89166520.000000	2002	Hutan lindung	115478900.000000	122	Tutur	Pasuruan	11.346
130109800.000000	2303	Hutan	51692380.000000	2003	Hutan produksi	91144730.000000	121	Tosari	Pasuruan	11.346
130109800.000000	2303	Hutan	71246.940000	2011	Pemukiman	115478900.000000	122	Tutur	Pasuruan	11.346
15880.810000	2311	Pemukiman	51692380.000000	2003	Hutan produksi	91144730.000000	121	Tosari	Pasuruan	9.827
130109800.000000	2303	Hutan	89166520.000000	2002	Hutan lindung	115478900.000000	122	Tutur	Pasuruan	11.346
232444.200000	2311	Pemukiman	35001260.000000	2007	Kebun	115478900.000000	122	Tutur	Pasuruan	9.827
110503.900000	2311	Pemukiman	15508920.000000	2003	Hutan produksi	115478900.000000	122	Tutur	Pasuruan	9.827
119478.200000	2311	Pemukiman	51692380.000000	2003	Hutan produksi	91144730.000000	121	Tosari	Pasuruan	9.827
130641.000000	2311	Pemukiman	35001260.000000	2007	Kebun	115478900.000000	122	Tutur	Pasuruan	9.827
40123.880000	2311	Pemukiman	51692380.000000	2003	Hutan produksi	91144730.000000	121	Tosari	Pasuruan	9.827
499919.800000	2311	Pemukiman	15508920.000000	2003	Hutan produksi	115478900.000000	122	Tutur	Pasuruan	9.827
132583.500000	2311	Pemukiman	201008.800000	2011	Pemukiman	115478900.000000	122	Tutur	Pasuruan	9.827
24062.280000	2311	Pemukiman	35001260.000000	2007	Kebun	115478900.000000	122	Tutur	Pasuruan	9.827
132583.500000	2311	Pemukiman	35001260.000000	2007	Kebun	115478900.000000	122	Tutur	Pasuruan	9.827
130942.700000	2311	Pemukiman	84577.720000	2011	Pemukiman	115478900.000000	122	Tutur	Pasuruan	9.827



130942.700000	2311	Pemukiman	35001260.000000	2007	Kebun	115478900.000000	122	Tutur	Pasuruan	9.827
130109800.000000	2303	Hutan	51938580.000000	2010	Pelestarian alam	91144730.000000	121	Tosari	Pasuruan	11.346
130109800.000000	2303	Hutan	89166520.000000	2002	Hutan lindung	91144730.000000	121	Tosari	Pasuruan	11.346
130109800.000000	2303	Hutan	51692380.000000	2003	Hutan produksi	115478900.000000	122	Tutur	Pasuruan	11.346
130109800.000000	2303	Hutan	89166520.000000	2002	Hutan lindung	91144730.000000	121	Tosari	Pasuruan	11.346
130109800.000000	2303	Hutan	35001260.000000	2007	Kebun	115478900.000000	122	Tutur	Pasuruan	11.346
32528.380000	2311	Pemukiman	35001260.000000	2007	Kebun	115478900.000000	122	Tutur	Pasuruan	9.827
130109800.000000	2303	Hutan	33745.250000	2011	Pemukiman	115478900.000000	122	Tutur	Pasuruan	11.346
99245.560000	2311	Pemukiman	35001260.000000	2007	Kebun	115478900.000000	122	Tutur	Pasuruan	9.827
130109800.000000	2303	Hutan	39422.190000	2011	Pemukiman	115478900.000000	122	Tutur	Pasuruan	11.346
130109800.000000	2303	Hutan	92738.560000	2011	Pemukiman	115478900.000000	122	Tutur	Pasuruan	11.346
130109800.000000	2303	Hutan	80461.380000	2011	Pemukiman	115478900.000000	122	Tutur	Pasuruan	11.346
130109800.000000	2303	Hutan	107341.800000	2011	Pemukiman	115478900.000000	122	Tutur	Pasuruan	11.346
55834.190000	2311	Pemukiman	176331.600000	2011	Pemukiman	115478900.000000	122	Tutur	Pasuruan	9.827
55834.190000	2311	Pemukiman	35001260.000000	2007	Kebun	115478900.000000	122	Tutur	Pasuruan	9.827
55834.190000	2311	Pemukiman	35001260.000000	2007	Kebun	115478900.000000	122	Tutur	Pasuruan	9.827
47430.560000	2311	Pemukiman	80461.380000	2011	Pemukiman	115478900.000000	122	Tutur	Pasuruan	9.827
47430.560000	2311	Pemukiman	35001260.000000	2007	Kebun	115478900.000000	122	Tutur	Pasuruan	9.827
47430.560000	2311	Pemukiman	35001260.000000	2007	Kebun	115478900.000000	122	Tutur	Pasuruan	9.827
159302.900000	2311	Pemukiman	70989.560000	2011	Pemukiman	115478900.000000	122	Tutur	Pasuruan	9.827
159302.900000	2311	Pemukiman	35001260.000000	2007	Kebun	115478900.000000	122	Tutur	Pasuruan	9.827
130109800.000000	2303	Hutan	80461.380000	2011	Pemukiman	115478900.000000	122	Tutur	Pasuruan	11.346
130109800.000000	2303	Hutan	35001260.000000	2007	Kebun	115478900.000000	122	Tutur	Pasuruan	11.346
130109800.000000	2303	Hutan	89166520.000000	2002	Hutan lindung	115478900.000000	122	Tutur	Pasuruan	11.346
167468.200000	2311	Pemukiman	89166520.000000	2002	Hutan lindung	115478900.000000	122	Tutur	Pasuruan	9.827
167468.200000	2311	Pemukiman	51692380.000000	2003	Hutan produksi	115478900.000000	122	Tutur	Pasuruan	9.827
167468.200000	2311	Pemukiman	163646.800000	2011	Pemukiman	115478900.000000	122	Tutur	Pasuruan	9.827
130109800.000000	2303	Hutan	689452.800000	2011	Pemukiman	115478900.000000	122	Tutur	Pasuruan	11.346
159302.900000	2311	Pemukiman	22850.470000	2011	Pemukiman	115478900.000000	122	Tutur	Pasuruan	9.827
167468.200000	2311	Pemukiman	89166520.000000	2002	Hutan lindung	115478900.000000	122	Tutur	Pasuruan	9.827
159302.900000	2311	Pemukiman	2628815.000000	2011	Pemukiman	115478900.000000	122	Tutur	Pasuruan	9.827
167468.200000	2311	Pemukiman	51692380.000000	2003	Hutan produksi	115478900.000000	122	Tutur	Pasuruan	9.827
167468.200000	2311	Pemukiman	89166520.000000	2002	Hutan lindung	115478900.000000	122	Tutur	Pasuruan	9.827
59263.690000	2311	Pemukiman	35001260.000000	2007	Kebun	115478900.000000	122	Tutur	Pasuruan	9.827
15973.090000	2311	Pemukiman	2628815.000000	2011	Pemukiman	115478900.000000	122	Tutur	Pasuruan	9.827
92246.280000	2311	Pemukiman	89166520.000000	2002	Hutan lindung	115478900.000000	122	Tutur	Pasuruan	9.827
92246.280000	2311	Pemukiman	51692380.000000	2003	Hutan produksi	115478900.000000	122	Tutur	Pasuruan	9.827
159302.900000	2311	Pemukiman	35001260.000000	2007	Kebun	115478900.000000	122	Tutur	Pasuruan	9.827
129122.100000	2311	Pemukiman	35001260.000000	2007	Kebun	115478900.000000	122	Tutur	Pasuruan	9.827
110065.800000	2311	Pemukiman	2628815.000000	2011	Pemukiman	115478900.000000	122	Tutur	Pasuruan	9.827
129122.100000	2311	Pemukiman	2628815.000000	2011	Pemukiman	115478900.000000	122	Tutur	Pasuruan	9.827
130109800.000000	2303	Hutan	2628815.000000	2011	Pemukiman	115478900.000000	122	Tutur	Pasuruan	11.346
59263.690000	2311	Pemukiman	2628815.000000	2011	Pemukiman	115478900.000000	122	Tutur	Pasuruan	9.827
74477.310000	2311	Pemukiman	2628815.000000	2011	Pemukiman	115478900.000000	122	Tutur	Pasuruan	9.827
130109800.000000	2303	Hutan	86407.090000	2011	Pemukiman	115478900.000000	122	Tutur	Pasuruan	11.346
324227.300000	2311	Pemukiman	2628815.000000	2011	Pemukiman	115478900.000000	122	Tutur	Pasuruan	9.827
25863.340000	2311	Pemukiman	89166520.000000	2002	Hutan lindung	115478900.000000	122	Tutur	Pasuruan	9.827
30122.630000	2311	Pemukiman	89166520.000000	2002	Hutan lindung	115478900.000000	122	Tutur	Pasuruan	9.827
130109800.000000	2303	Hutan	89166520.000000	2002	Hutan lindung	115478900.000000	122	Tutur	Pasuruan	11.346

167468.200000	2311	Pemukiman	163646.800000	2011	Pemukiman	115478900.000000	122	Tutur	Pasuruan	9.827
130109800.000000	2303	Hutan	669452.800000	2011	Pemukiman	115478900.000000	122	Tutur	Pasuruan	11.346
159302.900000	2311	Pemukiman	22850.470000	2011	Pemukiman	115478900.000000	122	Tutur	Pasuruan	9.827
167468.200000	2311	Pemukiman	89166520.000000	2002	Hutan lindung	115478900.000000	122	Tutur	Pasuruan	9.827
159302.900000	2311	Pemukiman	2628815.000000	2011	Pemukiman	115478900.000000	122	Tutur	Pasuruan	9.827
167468.200000	2311	Pemukiman	51892380.000000	2003	Hutan produksi	115478900.000000	122	Tutur	Pasuruan	9.827
167468.200000	2311	Pemukiman	89166520.000000	2002	Hutan lindung	115478900.000000	122	Tutur	Pasuruan	9.827
59263.690000	2311	Pemukiman	35001260.000000	2007	Kebun	115478900.000000	122	Tutur	Pasuruan	9.827
15973.090000	2311	Pemukiman	2628815.000000	2011	Pemukiman	115478900.000000	122	Tutur	Pasuruan	9.827
92246.280000	2311	Pemukiman	89166520.000000	2002	Hutan lindung	115478900.000000	122	Tutur	Pasuruan	9.827
92246.280000	2311	Pemukiman	51892380.000000	2003	Hutan produksi	115478900.000000	122	Tutur	Pasuruan	9.827
159302.900000	2311	Pemukiman	35001260.000000	2007	Kebun	115478900.000000	122	Tutur	Pasuruan	9.827
129122.100000	2311	Pemukiman	35001260.000000	2007	Kebun	115478900.000000	122	Tutur	Pasuruan	9.827
110065.800000	2311	Pemukiman	2628815.000000	2011	Pemukiman	115478900.000000	122	Tutur	Pasuruan	9.827
129122.100000	2311	Pemukiman	2628815.000000	2011	Pemukiman	115478900.000000	122	Tutur	Pasuruan	9.827
130109800.000000	2303	Hutan	2628815.000000	2011	Pemukiman	115478900.000000	122	Tutur	Pasuruan	11.346
59263.690000	2311	Pemukiman	2628815.000000	2011	Pemukiman	115478900.000000	122	Tutur	Pasuruan	9.827
74477.310000	2311	Pemukiman	2628815.000000	2011	Pemukiman	115478900.000000	122	Tutur	Pasuruan	9.827
130109800.000000	2303	Hutan	96407.090000	2011	Pemukiman	115478900.000000	122	Tutur	Pasuruan	11.346
324227.300000	2311	Pemukiman	2628815.000000	2011	Pemukiman	115478900.000000	122	Tutur	Pasuruan	9.827
25863.340000	2311	Pemukiman	89166520.000000	2002	Hutan lindung	115478900.000000	122	Tutur	Pasuruan	9.827
30122.630000	2311	Pemukiman	89166520.000000	2002	Hutan lindung	115478900.000000	122	Tutur	Pasuruan	9.827
130109800.000000	2303	Hutan	89166520.000000	2002	Hutan lindung	115478900.000000	122	Tutur	Pasuruan	11.346
130109800.000000	2303	Hutan	89166520.000000	2002	Hutan lindung	115478900.000000	122	Tutur	Pasuruan	11.346
130109800.000000	2303	Hutan	96407.090000	2011	Pemukiman	115478900.000000	122	Tutur	Pasuruan	11.346
130109800.000000	2303	Hutan	51938580.000000	2010	Pelestarian alam	115478900.000000	122	Tutur	Pasuruan	11.346
130109800.000000	2303	Hutan	51938580.000000	2010	Pelestarian alam	115478900.000000	122	Tutur	Pasuruan	11.346
130109800.000000	2303	Hutan	89166520.000000	2002	Hutan lindung	115478900.000000	122	Tutur	Pasuruan	11.346
130109800.000000	2303	Hutan	51938580.000000	2010	Pelestarian alam	91144730.000000	121	Tosari	Pasuruan	11.346
130109800.000000	2303	Hutan	51938580.000000	2010	Pelestarian alam	91144730.000000	121	Tosari	Pasuruan	11.346

DATA ATRIBUT PENYIMPANGAN PENGGUNAAN LAHAN SEDANG

AREA_03	ID_03	LAHAN_03	AREA_RTRW	ID_RTRW	LAHAN_RTRW	AREA_KEC	ID_KEC	NAMA_KEC	NAMA_KAB	PNYMPNGN (%)
668955300.000000	2314	Sawah	5495302.000000	2014	Sawah	68962840.000000	103	Gempol	Pasuruan	23.166
668955300.000000	2314	Sawah	13804900.000000	2011	Pemukiman	68962840.000000	103	Gempol	Pasuruan	23.166
668955300.000000	2314	Sawah	72940.310000	2004	Industri	68962840.000000	103	Gempol	Pasuruan	23.166
668955300.000000	2314	Sawah	13804900.000000	2011	Pemukiman	68962840.000000	103	Gempol	Pasuruan	23.166
668955300.000000	2314	Sawah	38816.220000	2004	Industri	68962840.000000	103	Gempol	Pasuruan	23.166
668955300.000000	2314	Sawah	74759.470000	2004	Industri	68962840.000000	103	Gempol	Pasuruan	23.166
668955300.000000	2314	Sawah	74319.590000	2004	Industri	68962840.000000	103	Gempol	Pasuruan	23.166
668955300.000000	2314	Sawah	13804900.000000	2011	Pemukiman	68962840.000000	103	Gempol	Pasuruan	23.166
668955300.000000	2314	Sawah	2147113.000000	2004	Industri	68962840.000000	103	Gempol	Pasuruan	23.166
668955300.000000	2314	Sawah	74759.470000	2004	Industri	68962840.000000	103	Gempol	Pasuruan	23.166
30772440.000000	2315	Tambak	26250160.000000	2015	Tambak	44166540.000000	101	Bangil	Pasuruan	43.183
668955300.000000	2314	Sawah	13804900.000000	2011	Pemukiman	68962840.000000	103	Gempol	Pasuruan	23.166
668955300.000000	2314	Sawah	45948.720000	2004	Industri	68962840.000000	103	Gempol	Pasuruan	23.166
668955300.000000	2314	Sawah	150553.500000	2004	Industri	68962840.000000	103	Gempol	Pasuruan	23.166
668955300.000000	2314	Sawah	129144.100000	2011	Pemukiman	68962840.000000	103	Gempol	Pasuruan	23.166
668955300.000000	2314	Sawah	5495302.000000	2014	Sawah	68962840.000000	103	Gempol	Pasuruan	23.166
668955300.000000	2314	Sawah	13804900.000000	2011	Pemukiman	68962840.000000	103	Gempol	Pasuruan	23.166
668955300.000000	2314	Sawah	150553.500000	2004	Industri	68962840.000000	103	Gempol	Pasuruan	23.166
668955300.000000	2314	Sawah	13804900.000000	2011	Pemukiman	68962840.000000	103	Gempol	Pasuruan	23.166
668955300.000000	2314	Sawah	13804900.000000	2011	Pemukiman	68962840.000000	103	Gempol	Pasuruan	23.166
668955300.000000	2314	Sawah	80760.830000	2004	Industri	68962840.000000	103	Gempol	Pasuruan	23.166
30772440.000000	2315	Tambak	158162.300000	2005	Kawasan lindung	44166540.000000	101	Bangil	Pasuruan	43.183
668955300.000000	2314	Sawah	33108.160000	2004	Industri	68962840.000000	103	Gempol	Pasuruan	23.166
51298.560000	2304	Industri	2147113.000000	2004	Industri	68962840.000000	103	Gempol	Pasuruan	26.252
30772440.000000	2315	Tambak	26250160.000000	2015	Tambak	40800390.000000	102	Beji	Pasuruan	43.183
668955300.000000	2314	Sawah	205058.000000	2004	Industri	68962840.000000	103	Gempol	Pasuruan	23.166
31091.840000	2304	Industri	2147113.000000	2004	Industri	68962840.000000	103	Gempol	Pasuruan	26.252
668955300.000000	2314	Sawah	3338227.000000	2006	Kawasan militer	68962840.000000	103	Gempol	Pasuruan	23.166
668955300.000000	2314	Sawah	2429882.000000	2003	Hutan produksi	68962840.000000	103	Gempol	Pasuruan	23.166
668955300.000000	2314	Sawah	867271.500000	2014	Sawah	68962840.000000	103	Gempol	Pasuruan	23.166
668955300.000000	2314	Sawah	13804900.000000	2011	Pemukiman	68962840.000000	103	Gempol	Pasuruan	23.166
668955300.000000	2314	Sawah	98186.590000	2004	Industri	68962840.000000	103	Gempol	Pasuruan	23.166
668955300.000000	2314	Sawah	887271.500000	2014	Sawah	68962840.000000	103	Gempol	Pasuruan	23.166
668955300.000000	2314	Sawah	782438.200000	2014	Sawah	40800390.000000	102	Beji	Pasuruan	23.166
30772440.000000	2315	Tambak	782438.200000	2014	Sawah	40800390.000000	102	Beji	Pasuruan	43.183
668955300.000000	2314	Sawah	982732.900000	2004	Industri	68962840.000000	103	Gempol	Pasuruan	23.166
668955300.000000	2314	Sawah	13804900.000000	2011	Pemukiman	68962840.000000	103	Gempol	Pasuruan	23.166
18605.750000	2304	Industri	13804900.000000	2011	Pemukiman	68962840.000000	103	Gempol	Pasuruan	26.252
668955300.000000	2314	Sawah	26250160.000000	2015	Tambak	40800390.000000	102	Beji	Pasuruan	23.166
668955300.000000	2314	Sawah	13804900.000000	2011	Pemukiman	68962840.000000	103	Gempol	Pasuruan	23.166
668955300.000000	2314	Sawah	13804900.000000	2011	Pemukiman	68962840.000000	103	Gempol	Pasuruan	23.166
668955300.000000	2314	Sawah	867271.500000	2014	Sawah	68962840.000000	103	Gempol	Pasuruan	23.166
30772440.000000	2315	Tambak	782438.200000	2014	Sawah	40800390.000000	102	Beji	Pasuruan	43.183
18605.750000	2304	Industri	982732.900000	2004	Industri	68962840.000000	103	Gempol	Pasuruan	26.252
668955300.000000	2314	Sawah	13804900.000000	2011	Pemukiman	68962840.000000	103	Gempol	Pasuruan	23.166
95332.840000	2304	Industri	982732.900000	2004	Industri	68962840.000000	103	Gempol	Pasuruan	26.252
668955300.000000	2314	Sawah	37510230.000000	2011	Pemukiman	40800390.000000	102	Beji	Pasuruan	23.166
668955300.000000	2314	Sawah	13804900.000000	2011	Pemukiman	68962840.000000	103	Gempol	Pasuruan	23.166
668955300.000000	2314	Sawah	982732.900000	2004	Industri	68962840.000000	103	Gempol	Pasuruan	23.166

DATE	DESCRIPTION	AMOUNT	BALANCE
1950
1951
1952
1953
1954
1955
1956
1957
1958
1959
1960
1961
1962
1963
1964
1965
1966
1967
1968
1969
1970
1971
1972
1973
1974
1975
1976
1977
1978
1979
1980
1981
1982
1983
1984
1985
1986
1987
1988
1989
1990
1991
1992
1993
1994
1995
1996
1997
1998
1999
2000
2001
2002
2003
2004
2005
2006
2007
2008
2009
2010
2011
2012
2013
2014
2015
2016
2017
2018
2019
2020
2021
2022
2023
2024
2025
2026
2027
2028
2029
2030
2031
2032
2033
2034
2035
2036
2037
2038
2039
2040
2041
2042
2043
2044
2045
2046
2047
2048
2049
2050

STATE OF CALIFORNIA
 DEPARTMENT OF REVENUE
 TAXPAYER IDENTIFICATION NUMBER

668955300.000000	2314	Sawah	273756.900000	2011	Pemukiman	50082220.000000	105	Grati	Pasuruan	23.166
668955300.000000	2314	Sawah	60484.720000	2011	Pemukiman	39815530.000000	123	Winongan	Pasuruan	23.166
668955300.000000	2314	Sawah	18721.280000	2011	Pemukiman	50082220.000000	105	Grati	Pasuruan	23.166
668955300.000000	2314	Sawah	38458.130000	2011	Pemukiman	39815530.000000	123	Winongan	Pasuruan	23.166
668955300.000000	2314	Sawah	19762890.000000	2016	Tegalan	39815530.000000	123	Winongan	Pasuruan	23.166
668955300.000000	2314	Sawah	164153500.000000	2014	Sawah	99931850.000000	116	Purwosari	Pasuruan	23.166
668955300.000000	2314	Sawah	81786.660000	2011	Pemukiman	50082220.000000	105	Grati	Pasuruan	23.166
668955300.000000	2314	Sawah	74751.660000	2011	Pemukiman	44687630.000000	124	Wonorejo	Pasuruan	23.166
668955300.000000	2314	Sawah	184915.000000	2004	Industri	99931850.000000	116	Purwosari	Pasuruan	23.166
668955300.000000	2314	Sawah	51140.500000	2011	Pemukiman	50082220.000000	105	Grati	Pasuruan	23.166
668955300.000000	2314	Sawah	62495.310000	2011	Pemukiman	44687630.000000	124	Wonorejo	Pasuruan	23.166
668955300.000000	2314	Sawah	39051.130000	2011	Pemukiman	99931850.000000	116	Purwosari	Pasuruan	23.166
668955300.000000	2314	Sawah	31972.500000	2011	Pemukiman	72905910.000000	106	Kejayan	Pasuruan	23.166
668955300.000000	2314	Sawah	107011.400000	2011	Pemukiman	81348300.000000	112	Pasrepan	Pasuruan	23.166
668955300.000000	2314	Sawah	40764.380000	2011	Pemukiman	81348300.000000	112	Pasrepan	Pasuruan	23.166
668955300.000000	2314	Sawah	228295.200000	2011	Pemukiman	50082220.000000	105	Grati	Pasuruan	23.166
668955300.000000	2314	Sawah	522937.700000	2011	Pemukiman	99931850.000000	116	Purwosari	Pasuruan	23.166
668955300.000000	2314	Sawah	40764.380000	2011	Pemukiman	39815530.000000	123	Winongan	Pasuruan	23.166
668955300.000000	2314	Sawah	59909.840000	2011	Pemukiman	72905910.000000	106	Kejayan	Pasuruan	23.166
668955300.000000	2314	Sawah	125937.600000	2011	Pemukiman	44687630.000000	124	Wonorejo	Pasuruan	23.166
668955300.000000	2314	Sawah	16664720.000000	2014	Sawah	50082220.000000	105	Grati	Pasuruan	23.166
668955300.000000	2314	Sawah	32949.660000	2011	Pemukiman	50082220.000000	105	Grati	Pasuruan	23.166
668955300.000000	2314	Sawah	13000.750000	2011	Pemukiman	50082220.000000	105	Grati	Pasuruan	23.166
668955300.000000	2314	Sawah	125630.000000	2011	Pemukiman	50082220.000000	105	Grati	Pasuruan	23.166
668955300.000000	2314	Sawah	50507.630000	2011	Pemukiman	39815530.000000	123	Winongan	Pasuruan	23.166
668955300.000000	2314	Sawah	81786.660000	2011	Pemukiman	50082220.000000	105	Grati	Pasuruan	23.166
668955300.000000	2314	Sawah	26824.250000	2011	Pemukiman	50082220.000000	105	Grati	Pasuruan	23.166
668955300.000000	2314	Sawah	286975.600000	2011	Pemukiman	72905910.000000	106	Kejayan	Pasuruan	23.166
387856.500000	2304	Industri	41720.660000	2011	Pemukiman	99931850.000000	116	Purwosari	Pasuruan	26.252
668955300.000000	2314	Sawah	140084.300000	2011	Pemukiman	39815530.000000	123	Winongan	Pasuruan	23.166
668955300.000000	2314	Sawah	43608.380000	2011	Pemukiman	50082220.000000	105	Grati	Pasuruan	23.166
668955300.000000	2314	Sawah	51140.500000	2011	Pemukiman	50082220.000000	105	Grati	Pasuruan	23.166
668955300.000000	2314	Sawah	16664720.000000	2014	Sawah	41323520.000000	110	Nguling	Pasuruan	23.166
17771.660000	2304	Industri	164153500.000000	2014	Sawah	44687630.000000	124	Wonorejo	Pasuruan	26.252
668955300.000000	2314	Sawah	193047.900000	2011	Pemukiman	99931850.000000	116	Purwosari	Pasuruan	23.166
668955300.000000	2314	Sawah	273756.900000	2011	Pemukiman	50082220.000000	105	Grati	Pasuruan	23.166
668955300.000000	2314	Sawah	102120800.000000	2014	Sawah	81348300.000000	112	Pasrepan	Pasuruan	23.166
668955300.000000	2314	Sawah	31306.190000	2011	Pemukiman	39815530.000000	123	Winongan	Pasuruan	23.166
668955300.000000	2314	Sawah	154638.300000	2011	Pemukiman	81348300.000000	112	Pasrepan	Pasuruan	23.166
668955300.000000	2314	Sawah	193047.900000	2011	Pemukiman	99931850.000000	116	Purwosari	Pasuruan	23.166
19477.090000	2304	Industri	80448820.000000	2016	Tegalan	72905910.000000	106	Kejayan	Pasuruan	26.252
668955300.000000	2314	Sawah	44510.630000	2011	Pemukiman	81348300.000000	112	Pasrepan	Pasuruan	23.166
668955300.000000	2314	Sawah	76116.630000	2011	Pemukiman	39815530.000000	123	Winongan	Pasuruan	23.166
668955300.000000	2314	Sawah	242201.600000	2011	Pemukiman	72905910.000000	106	Kejayan	Pasuruan	23.166
668955300.000000	2314	Sawah	30068690.000000	2016	Tegalan	39815530.000000	123	Winongan	Pasuruan	23.166
668955300.000000	2314	Sawah	772.500000	2014	Sawah	39815530.000000	123	Winongan	Pasuruan	23.166
668955300.000000	2314	Sawah	8269846.000000	2016	Tegalan	39815530.000000	123	Winongan	Pasuruan	23.166
24751.030000	2304	Industri	164153500.000000	2014	Sawah	44687630.000000	124	Wonorejo	Pasuruan	26.252
668955300.000000	2314	Sawah	79510.340000	2011	Pemukiman	39815530.000000	123	Winongan	Pasuruan	23.166

668955300.000000	2314	Sawah	58956.090000	2011	Pemukiman	39815530.000000	123	Winongan	Pasuruan	23.166
668955300.000000	2314	Sawah	18664720.000000	2014	Sawah	41323520.000000	110	Nguling	Pasuruan	23.166
668955300.000000	2314	Sawah	167386.300000	2011	Pemukiman	72905910.000000	108	Kejayan	Pasuruan	23.166
668955300.000000	2314	Sawah	45360.130000	2011	Pemukiman	99931850.000000	116	Purwosari	Pasuruan	23.166
668955300.000000	2314	Sawah	164153500.000000	2014	Sawah	99931850.000000	116	Purwosari	Pasuruan	23.166
668955300.000000	2314	Sawah	27099.220000	2011	Pemukiman	50082220.000000	105	Grati	Pasuruan	23.166
668955300.000000	2314	Sawah	193047.900000	2011	Pemukiman	99931850.000000	116	Purwosari	Pasuruan	23.166
668955300.000000	2314	Sawah	102120800.000000	2014	Sawah	39815530.000000	123	Winongan	Pasuruan	23.166
668955300.000000	2314	Sawah	102120800.000000	2014	Sawah	39815530.000000	123	Winongan	Pasuruan	23.166
668955300.000000	2314	Sawah	130187.200000	2011	Pemukiman	41323520.000000	110	Nguling	Pasuruan	23.166
668955300.000000	2314	Sawah	30068690.000000	2016	Tegal	41323520.000000	110	Nguling	Pasuruan	23.166
668955300.000000	2314	Sawah	79630.810000	2011	Pemukiman	39815530.000000	123	Winongan	Pasuruan	23.166
668955300.000000	2314	Sawah	65889.470000	2011	Pemukiman	50082220.000000	105	Grati	Pasuruan	23.166
668955300.000000	2314	Sawah	3291985.000000	2011	Pemukiman	81348300.000000	112	Pasrepan	Pasuruan	23.166
668955300.000000	2314	Sawah	409087.700000	2011	Pemukiman	99931850.000000	116	Purwosari	Pasuruan	23.166
668955300.000000	2314	Sawah	16664720.000000	2014	Sawah	41323520.000000	110	Nguling	Pasuruan	23.166
668955300.000000	2314	Sawah	129681.800000	2011	Pemukiman	39815530.000000	123	Winongan	Pasuruan	23.166
668955300.000000	2314	Sawah	61000.280000	2011	Pemukiman	50082220.000000	105	Grati	Pasuruan	23.166
668955300.000000	2314	Sawah	142663.900000	2011	Pemukiman	72905910.000000	108	Kejayan	Pasuruan	23.166
668955300.000000	2314	Sawah	59033.750000	2011	Pemukiman	39815530.000000	123	Winongan	Pasuruan	23.166
668955300.000000	2314	Sawah	31151.250000	2011	Pemukiman	72905910.000000	108	Kejayan	Pasuruan	23.166
668955300.000000	2314	Sawah	29098.410000	2011	Pemukiman	99931850.000000	116	Purwosari	Pasuruan	23.166
668955300.000000	2314	Sawah	31207.500000	2011	Pemukiman	81348300.000000	112	Pasrepan	Pasuruan	23.166
668955300.000000	2314	Sawah	284408.700000	2011	Pemukiman	99931850.000000	116	Purwosari	Pasuruan	23.166
16087.720000	2304	Industri	102120800.000000	2014	Sawah	81348300.000000	112	Pasrepan	Pasuruan	26.252
668955300.000000	2314	Sawah	130187.200000	2011	Pemukiman	41323520.000000	110	Nguling	Pasuruan	23.166
668955300.000000	2314	Sawah	273756.900000	2011	Pemukiman	50082220.000000	105	Grati	Pasuruan	23.166
668955300.000000	2314	Sawah	92388.660000	2011	Pemukiman	99931850.000000	116	Purwosari	Pasuruan	23.166
668955300.000000	2314	Sawah	3291985.000000	2011	Pemukiman	72905910.000000	108	Kejayan	Pasuruan	23.166
668955300.000000	2314	Sawah	34715900.000000	2016	Tegal	99931850.000000	116	Purwosari	Pasuruan	23.166
668955300.000000	2314	Sawah	57876.130000	2011	Pemukiman	50082220.000000	105	Grati	Pasuruan	23.166
668955300.000000	2314	Sawah	142663.900000	2011	Pemukiman	72905910.000000	108	Kejayan	Pasuruan	23.166
668955300.000000	2314	Sawah	242201.600000	2011	Pemukiman	72905910.000000	108	Kejayan	Pasuruan	23.166
668955300.000000	2314	Sawah	287703.300000	2011	Pemukiman	44687630.000000	124	Wonorejo	Pasuruan	23.166
668955300.000000	2314	Sawah	102120800.000000	2014	Sawah	72905910.000000	106	Kejayan	Pasuruan	23.166
668955300.000000	2314	Sawah	18664720.000000	2014	Sawah	50082220.000000	105	Grati	Pasuruan	23.166
668955300.000000	2314	Sawah	29802.280000	2011	Pemukiman	44687630.000000	124	Wonorejo	Pasuruan	23.166
5350.938000	2304	Industri	102120800.000000	2014	Sawah	39815530.000000	123	Winongan	Pasuruan	26.252
668955300.000000	2314	Sawah	23691.380000	2011	Pemukiman	99931850.000000	116	Purwosari	Pasuruan	23.166
668955300.000000	2314	Sawah	39044.190000	2011	Pemukiman	41323520.000000	110	Nguling	Pasuruan	23.166
668955300.000000	2314	Sawah	3505426.000000	2003	Hutan produksi	39815530.000000	123	Winongan	Pasuruan	23.166
668955300.000000	2314	Sawah	102120800.000000	2014	Sawah	81348300.000000	112	Pasrepan	Pasuruan	23.166
668955300.000000	2314	Sawah	16664720.000000	2014	Sawah	50082220.000000	105	Grati	Pasuruan	23.166
668955300.000000	2314	Sawah	5531794.000000	2003	Hutan produksi	39815530.000000	123	Winongan	Pasuruan	23.166
668955300.000000	2314	Sawah	54540.250000	2011	Pemukiman	39815530.000000	123	Winongan	Pasuruan	23.166
668955300.000000	2314	Sawah	114084.300000	2011	Pemukiman	39815530.000000	123	Winongan	Pasuruan	23.166
668955300.000000	2314	Sawah	2418782.000000	2003	Hutan produksi	72905910.000000	106	Kejayan	Pasuruan	23.166
668955300.000000	2314	Sawah	118055.000000	2011	Pemukiman	50082220.000000	105	Grati	Pasuruan	23.166
668955300.000000	2314	Sawah	19762690.000000	2016	Tegal	39815530.000000	123	Winongan	Pasuruan	23.166

DATE	DESCRIPTION	AMOUNT	BALANCE
1901
1902
1903
1904
1905
1906
1907
1908
1909
1910
1911
1912
1913
1914
1915
1916
1917
1918
1919
1920
1921
1922
1923
1924
1925
1926
1927
1928
1929
1930
1931
1932
1933
1934
1935
1936
1937
1938
1939
1940
1941
1942
1943
1944
1945
1946
1947
1948
1949
1950
1951
1952
1953
1954
1955
1956
1957
1958
1959
1960
1961
1962
1963
1964
1965
1966
1967
1968
1969
1970
1971
1972
1973
1974
1975
1976
1977
1978
1979
1980
1981
1982
1983
1984
1985
1986
1987
1988
1989
1990
1991
1992
1993
1994
1995
1996
1997
1998
1999
2000
2001
2002
2003
2004
2005
2006
2007
2008
2009
2010
2011
2012
2013
2014
2015
2016
2017
2018
2019
2020
2021
2022
2023
2024
2025
2026
2027
2028
2029
2030
2031
2032
2033
2034
2035
2036
2037
2038
2039
2040
2041
2042
2043
2044
2045
2046
2047
2048
2049
2050
2051
2052
2053
2054
2055
2056
2057
2058
2059
2060
2061
2062
2063
2064
2065
2066
2067
2068
2069
2070
2071
2072
2073
2074
2075
2076
2077
2078
2079
2080
2081
2082
2083
2084
2085
2086
2087
2088
2089
2090
2091
2092
2093
2094
2095
2096
2097
2098
2099
2100

668955300.000000	2314	Sawah	42727.720000	2011	Pemukiman	99931850.000000	116	Purwosari	Pasuruan	23.166
668955300.000000	2314	Sawah	57876.130000	2011	Pemukiman	50082220.000000	105	Grati	Pasuruan	23.166
668955300.000000	2314	Sawah	25778.530000	2011	Pemukiman	39815530.000000	123	Winongan	Pasuruan	23.166
43835.130000	2304	Industri	102120800.000000	2014	Sawah	81348300.000000	112	Pasrepan	Pasuruan	26.252
668955300.000000	2314	Sawah	82096.880000	2011	Pemukiman	50082220.000000	105	Grati	Pasuruan	23.166
668955300.000000	2314	Sawah	36415.910000	2011	Pemukiman	50082220.000000	105	Grati	Pasuruan	23.166
11920.250000	2304	Industri	102120800.000000	2014	Sawah	81348300.000000	112	Pasrepan	Pasuruan	26.252
668955300.000000	2314	Sawah	84048.280000	2011	Pemukiman	39815530.000000	123	Winongan	Pasuruan	23.166
668955300.000000	2314	Sawah	2418782.000000	2003	Hutan produksi	72905910.000000	106	Kejayan	Pasuruan	23.166
668955300.000000	2314	Sawah	82096.880000	2011	Pemukiman	50082220.000000	105	Grati	Pasuruan	23.166
668955300.000000	2314	Sawah	22085.690000	2011	Pemukiman	50082220.000000	105	Grati	Pasuruan	23.166
668955300.000000	2314	Sawah	39837.440000	2011	Pemukiman	72905910.000000	106	Kejayan	Pasuruan	23.166
668955300.000000	2314	Sawah	59450.630000	2011	Pemukiman	72905910.000000	106	Kejayan	Pasuruan	23.166
668955300.000000	2314	Sawah	113145.300000	2011	Pemukiman	50082220.000000	105	Grati	Pasuruan	23.166
668955300.000000	2314	Sawah	49455.000000	2011	Pemukiman	39815530.000000	123	Winongan	Pasuruan	23.166
668955300.000000	2314	Sawah	102120800.000000	2014	Sawah	72905910.000000	106	Kejayan	Pasuruan	23.166
668955300.000000	2314	Sawah	59343.750000	2011	Pemukiman	81348300.000000	112	Pasrepan	Pasuruan	23.166
668955300.000000	2314	Sawah	56635.940000	2011	Pemukiman	50082220.000000	105	Grati	Pasuruan	23.166
668955300.000000	2314	Sawah	143863.100000	2004	Industri	99931850.000000	116	Purwosari	Pasuruan	23.166
668955300.000000	2314	Sawah	73292.780000	2011	Pemukiman	99931850.000000	116	Purwosari	Pasuruan	23.166
668955300.000000	2314	Sawah	59343.750000	2011	Pemukiman	81348300.000000	112	Pasrepan	Pasuruan	23.166
668955300.000000	2314	Sawah	40521.340000	2011	Pemukiman	99931850.000000	116	Purwosari	Pasuruan	23.166
668955300.000000	2314	Sawah	1390889.000000	2014	Sawah	72905910.000000	106	Kejayan	Pasuruan	23.166
668955300.000000	2314	Sawah	86334.310000	2011	Pemukiman	99931850.000000	116	Purwosari	Pasuruan	23.166
668955300.000000	2314	Sawah	18782690.000000	2016	Tegalan	81348300.000000	112	Pasrepan	Pasuruan	23.166
668955300.000000	2314	Sawah	48081.220000	2011	Pemukiman	99931850.000000	116	Purwosari	Pasuruan	23.166
668955300.000000	2314	Sawah	52141.940000	2011	Pemukiman	50082220.000000	105	Grati	Pasuruan	23.166
668955300.000000	2314	Sawah	53528.590000	2011	Pemukiman	39815530.000000	123	Winongan	Pasuruan	23.166
668955300.000000	2314	Sawah	14071.660000	2011	Pemukiman	50082220.000000	105	Grati	Pasuruan	23.166
668955300.000000	2314	Sawah	80448820.000000	2016	Tegalan	72905910.000000	106	Kejayan	Pasuruan	23.166
23238.470000	2304	Industri	80448820.000000	2016	Tegalan	72905910.000000	106	Kejayan	Pasuruan	26.252
668955300.000000	2314	Sawah	42796.130000	2011	Pemukiman	99931850.000000	116	Purwosari	Pasuruan	23.166
668955300.000000	2314	Sawah	50445.380000	2011	Pemukiman	72905910.000000	106	Kejayan	Pasuruan	23.166
15772.160000	2304	Industri	80448820.000000	2016	Tegalan	72905910.000000	106	Kejayan	Pasuruan	26.252
668955300.000000	2314	Sawah	59450.630000	2011	Pemukiman	72905910.000000	106	Kejayan	Pasuruan	23.166
668955300.000000	2314	Sawah	299578.600000	2011	Pemukiman	72905910.000000	106	Kejayan	Pasuruan	23.166
668955300.000000	2314	Sawah	52141.940000	2011	Pemukiman	39815530.000000	123	Winongan	Pasuruan	23.166
668955300.000000	2314	Sawah	113145.300000	2011	Pemukiman	50082220.000000	105	Grati	Pasuruan	23.166
668955300.000000	2314	Sawah	50271440.000000	2003	Hutan produksi	50082220.000000	105	Grati	Pasuruan	23.166
23014.690000	2304	Industri	80448820.000000	2016	Tegalan	72905910.000000	106	Kejayan	Pasuruan	26.252
668955300.000000	2314	Sawah	24700.190000	2011	Pemukiman	50082220.000000	105	Grati	Pasuruan	23.166
668955300.000000	2314	Sawah	24278.810000	2011	Pemukiman	99931850.000000	116	Purwosari	Pasuruan	23.166
668955300.000000	2314	Sawah	17511.690000	2011	Pemukiman	50082220.000000	105	Grati	Pasuruan	23.166
668955300.000000	2314	Sawah	3291985.000000	2011	Pemukiman	72905910.000000	106	Kejayan	Pasuruan	23.166
668955300.000000	2314	Sawah	116859.100000	2011	Pemukiman	50082220.000000	105	Grati	Pasuruan	23.166
668955300.000000	2314	Sawah	80580.280000	2011	Pemukiman	50082220.000000	105	Grati	Pasuruan	23.166
668955300.000000	2314	Sawah	429988.800000	2003	Hutan produksi	50082220.000000	105	Grati	Pasuruan	23.166
668955300.000000	2314	Sawah	80897.160000	2011	Pemukiman	72905910.000000	106	Kejayan	Pasuruan	23.166
668955300.000000	2314	Sawah	127069.300000	2011	Pemukiman	50082220.000000	105	Grati	Pasuruan	23.166

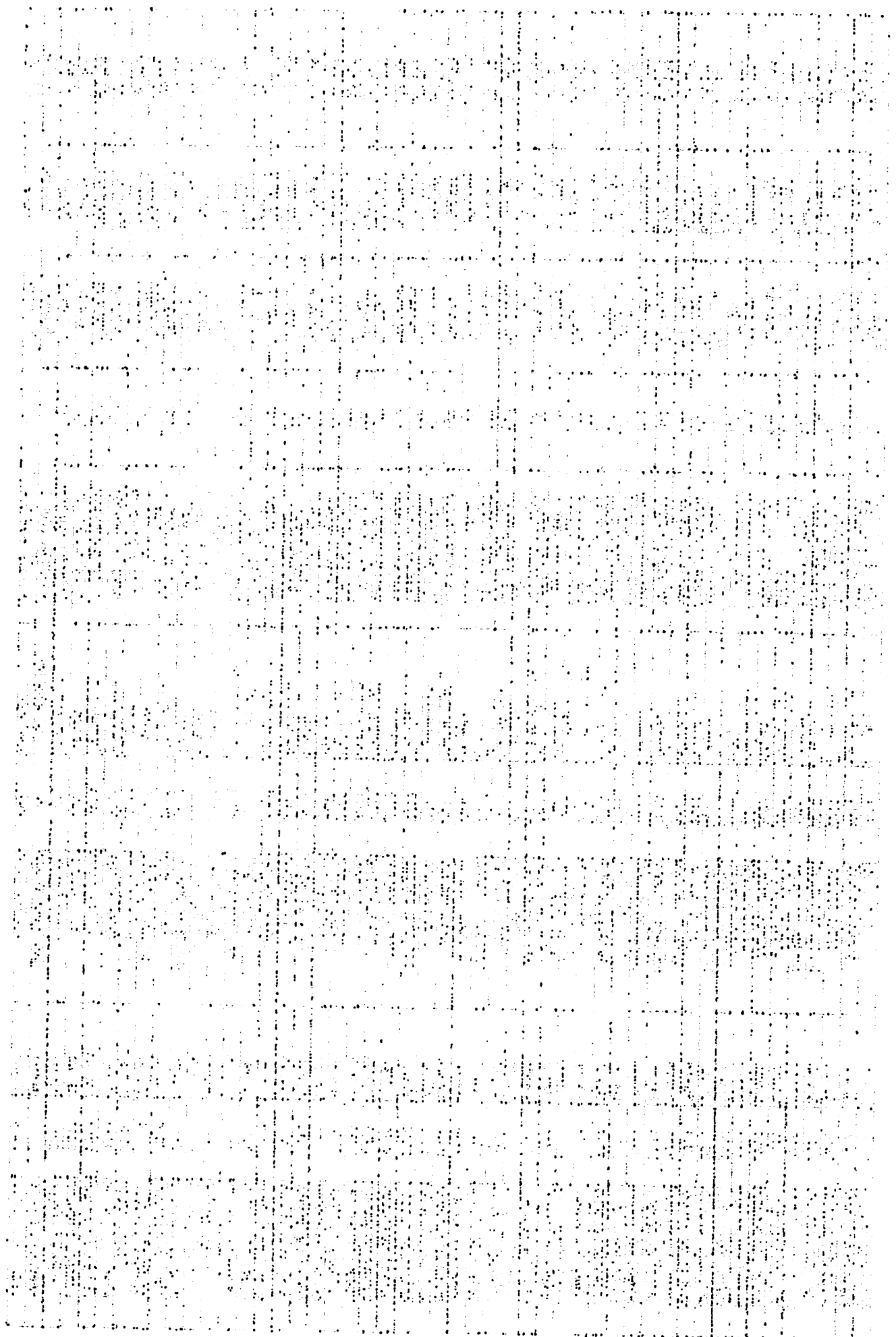
668955300.000000	2314	Sawah	6373084.000000	2011	Pemukiman	99931850.000000	116	Purwosari	Pasuruan	23.166
668955300.000000	2314	Sawah	33236.750000	2011	Pemukiman	39815530.000000	123	Winongan	Pasuruan	23.166
668955300.000000	2314	Sawah	6373084.000000	2011	Pemukiman	99931850.000000	116	Purwosari	Pasuruan	23.166
668955300.000000	2314	Sawah	615981.400000	2011	Pemukiman	39815530.000000	123	Winongan	Pasuruan	23.166
668955300.000000	2314	Sawah	1390889.000000	2014	Sawah	72905910.000000	106	Kejayan	Pasuruan	23.166
668955300.000000	2314	Sawah	299578.600000	2011	Pemukiman	72905910.000000	106	Kejayan	Pasuruan	23.166
668955300.000000	2314	Sawah	47891.880000	2011	Pemukiman	39815530.000000	123	Winongan	Pasuruan	23.166
668955300.000000	2314	Sawah	255481.300000	2011	Pemukiman	99931850.000000	116	Purwosari	Pasuruan	23.166
668955300.000000	2314	Sawah	26006.410000	2011	Pemukiman	99931850.000000	116	Purwosari	Pasuruan	23.166
668955300.000000	2314	Sawah	56229.250000	2011	Pemukiman	99931850.000000	116	Purwosari	Pasuruan	23.166
668955300.000000	2314	Sawah	50271440.000000	2003	Hutan produksi	50082220.000000	105	Grati	Pasuruan	23.166
668955300.000000	2314	Sawah	247668.900000	2011	Pemukiman	99931850.000000	116	Purwosari	Pasuruan	23.166
668955300.000000	2314	Sawah	102120800.000000	2014	Sawah	39815530.000000	123	Winongan	Pasuruan	23.166
668955300.000000	2314	Sawah	40158.160000	2011	Pemukiman	39815530.000000	123	Winongan	Pasuruan	23.166
668955300.000000	2314	Sawah	89288.160000	2011	Pemukiman	81348300.000000	112	Pasrepan	Pasuruan	23.166
668955300.000000	2314	Sawah	23351.500000	2011	Pemukiman	41323520.000000	110	Nguling	Pasuruan	23.166
30998.720000	2304	Industri	164153500.000000	2014	Sawah	72905910.000000	106	Kejayan	Pasuruan	26.252
668955300.000000	2314	Sawah	102120800.000000	2014	Sawah	72905910.000000	106	Kejayan	Pasuruan	23.166
30998.720000	2304	Industri	299578.600000	2011	Pemukiman	72905910.000000	106	Kejayan	Pasuruan	26.252
668955300.000000	2314	Sawah	85887.280000	2011	Pemukiman	39815530.000000	123	Winongan	Pasuruan	23.166
668955300.000000	2314	Sawah	244422.300000	2011	Pemukiman	81348300.000000	112	Pasrepan	Pasuruan	23.166
668955300.000000	2314	Sawah	711783.400000	2007	Kebun	99931850.000000	116	Purwosari	Pasuruan	23.166
668955300.000000	2314	Sawah	771300.800000	2011	Pemukiman	99931850.000000	116	Purwosari	Pasuruan	23.166
668955300.000000	2314	Sawah	901416.400000	2003	Hutan produksi	50082220.000000	105	Grati	Pasuruan	23.166
668955300.000000	2314	Sawah	45054.880000	2011	Pemukiman	50082220.000000	105	Grati	Pasuruan	23.166
668955300.000000	2314	Sawah	299578.600000	2011	Pemukiman	44687630.000000	124	Wonorejo	Pasuruan	23.166
668955300.000000	2314	Sawah	1390889.000000	2014	Sawah	72905910.000000	106	Kejayan	Pasuruan	23.166
668955300.000000	2314	Sawah	255481.300000	2011	Pemukiman	99931850.000000	116	Purwosari	Pasuruan	23.166
668955300.000000	2314	Sawah	57847.500000	2011	Pemukiman	72905910.000000	106	Kejayan	Pasuruan	23.166
668955300.000000	2314	Sawah	15836.220000	2011	Pemukiman	50082220.000000	105	Grati	Pasuruan	23.166
668955300.000000	2314	Sawah	164153500.000000	2014	Sawah	89605250.000000	115	Purwodadi	Pasuruan	23.166
31755.090000	2304	Industri	164153500.000000	2014	Sawah	44687630.000000	124	Wonorejo	Pasuruan	26.252
668955300.000000	2314	Sawah	87479.750000	2011	Pemukiman	99931850.000000	116	Purwosari	Pasuruan	23.166
668955300.000000	2314	Sawah	69379.380000	2011	Pemukiman	39815530.000000	123	Winongan	Pasuruan	23.166
668955300.000000	2314	Sawah	255481.300000	2011	Pemukiman	99931850.000000	116	Purwosari	Pasuruan	23.166
668955300.000000	2314	Sawah	77263.580000	2011	Pemukiman	99931850.000000	116	Purwosari	Pasuruan	23.166
668955300.000000	2314	Sawah	23676.970000	2011	Pemukiman	41323520.000000	110	Nguling	Pasuruan	23.166
668955300.000000	2314	Sawah	96007.130000	2011	Pemukiman	72905910.000000	106	Kejayan	Pasuruan	23.166
31755.090000	2304	Industri	164153500.000000	2014	Sawah	89605250.000000	115	Purwodadi	Pasuruan	26.252
668955300.000000	2314	Sawah	1612431.000000	2014	Sawah	50082220.000000	105	Grati	Pasuruan	23.166
668955300.000000	2314	Sawah	425397.200000	2011	Pemukiman	39815530.000000	123	Winongan	Pasuruan	23.166
668955300.000000	2314	Sawah	1612431.000000	2014	Sawah	41323520.000000	110	Nguling	Pasuruan	23.166
668955300.000000	2314	Sawah	183686.800000	2011	Pemukiman	99931850.000000	116	Purwosari	Pasuruan	23.166
31755.090000	2304	Industri	80448820.000000	2016	Tegalan	44687630.000000	124	Wonorejo	Pasuruan	26.252
668955300.000000	2314	Sawah	65630.590000	2011	Pemukiman	39815530.000000	123	Winongan	Pasuruan	23.166
668955300.000000	2314	Sawah	138518.000000	2011	Pemukiman	72905910.000000	106	Kejayan	Pasuruan	23.166
668955300.000000	2314	Sawah	171083.400000	2011	Pemukiman	99931850.000000	116	Purwosari	Pasuruan	23.166
668955300.000000	2314	Sawah	102120800.000000	2014	Sawah	39815530.000000	123	Winongan	Pasuruan	23.166
668955300.000000	2314	Sawah	99989.250000	2011	Pemukiman	72905910.000000	106	Kejayan	Pasuruan	23.166

DATE	DESCRIPTION	AMOUNT	BALANCE	DATE	DESCRIPTION	AMOUNT	BALANCE
1950-01-01	OPENING BALANCE	100.00	100.00	1950-01-15	PAYROLL	50.00	50.00
1950-01-31	CLOSING BALANCE	50.00	50.00	1950-02-01	SALES	200.00	250.00
1950-02-15	PAYROLL	50.00	200.00	1950-02-28	SALES	150.00	350.00
1950-03-01	SALES	100.00	450.00	1950-03-15	PAYROLL	50.00	400.00
1950-03-31	CLOSING BALANCE	400.00	400.00	1950-04-01	SALES	250.00	650.00
1950-04-15	PAYROLL	50.00	600.00	1950-04-30	SALES	200.00	800.00
1950-05-01	SALES	150.00	950.00	1950-05-15	PAYROLL	50.00	900.00
1950-05-31	CLOSING BALANCE	900.00	900.00	1950-06-01	SALES	300.00	1200.00
1950-06-15	PAYROLL	50.00	1150.00	1950-06-30	SALES	250.00	1400.00
1950-07-01	SALES	200.00	1600.00	1950-07-15	PAYROLL	50.00	1550.00
1950-07-31	CLOSING BALANCE	1550.00	1550.00	1950-08-01	SALES	350.00	1900.00
1950-08-15	PAYROLL	50.00	1850.00	1950-08-31	SALES	300.00	2150.00
1950-09-01	SALES	250.00	2400.00	1950-09-15	PAYROLL	50.00	2350.00
1950-09-30	CLOSING BALANCE	2350.00	2350.00	1950-10-01	SALES	400.00	2750.00
1950-10-15	PAYROLL	50.00	2700.00	1950-10-31	SALES	350.00	3050.00
1950-11-01	SALES	300.00	3350.00	1950-11-15	PAYROLL	50.00	3300.00
1950-11-30	CLOSING BALANCE	3300.00	3300.00	1950-12-01	SALES	450.00	3750.00
1950-12-15	PAYROLL	50.00	3700.00	1950-12-31	SALES	400.00	4150.00
1951-01-01	SALES	350.00	4500.00				

66895300.000000	2314	Sawah	33426.720000	2011	Pemukiman	50082220.000000	105	Grati	Pasuruan	23.166
31755.090000	2304	Industri	80448820.000000	2016	Tegal	89605260.000000	115	Purwodadi	Pasuruan	26.252
66895300.000000	2314	Sawah	5531794.000000	2003	Hutan produksi	39815530.000000	123	Winongan	Pasuruan	23.166
66895300.000000	2314	Sawah	33426.720000	2011	Pemukiman	41323520.000000	110	Nguling	Pasuruan	23.166
66895300.000000	2314	Sawah	30068690.000000	2016	Tegal	41323520.000000	110	Nguling	Pasuruan	23.166
66895300.000000	2314	Sawah	30068690.000000	2016	Tegal	39815530.000000	123	Winongan	Pasuruan	23.166
66895300.000000	2314	Sawah	3291985.000000	2011	Pemukiman	81348300.000000	112	Pasrepan	Pasuruan	23.166
66895300.000000	2314	Sawah	8269646.000000	2016	Tegal	118913000.000000	109	Lumbang	Pasuruan	23.166
66895300.000000	2314	Sawah	80448820.000000	2016	Tegal	89605250.000000	115	Purwodadi	Pasuruan	23.166
66895300.000000	2314	Sawah	5531794.000000	2003	Hutan produksi	39815530.000000	123	Winongan	Pasuruan	23.166
66895300.000000	2314	Sawah	5531794.000000	2003	Hutan produksi	118913000.000000	109	Lumbang	Pasuruan	23.166
66895300.000000	2314	Sawah	71330.630000	2011	Pemukiman	72905910.000000	106	Kejayan	Pasuruan	23.166
66895300.000000	2314	Sawah	131235.300000	2004	Industri	99931850.000000	116	Purwosari	Pasuruan	23.166
66895300.000000	2314	Sawah	8269646.000000	2016	Tegal	39815530.000000	123	Winongan	Pasuruan	23.166
66895300.000000	2314	Sawah	102120800.000000	2014	Sawah	81348300.000000	112	Pasrepan	Pasuruan	23.166
66895300.000000	2314	Sawah	8269646.000000	2016	Tegal	39815530.000000	123	Winongan	Pasuruan	23.166
66895300.000000	2314	Sawah	99989.250000	2011	Pemukiman	81348300.000000	112	Pasrepan	Pasuruan	23.166
66895300.000000	2314	Sawah	5398435.000000	2003	Hutan produksi	99931850.000000	116	Purwosari	Pasuruan	23.166
66895300.000000	2314	Sawah	1390889.000000	2014	Sawah	81348300.000000	112	Pasrepan	Pasuruan	23.166
66895300.000000	2314	Sawah	80448820.000000	2016	Tegal	81348300.000000	112	Pasrepan	Pasuruan	23.166
66895300.000000	2314	Sawah	425397.200000	2011	Pemukiman	81348300.000000	112	Pasrepan	Pasuruan	23.166
66895300.000000	2314	Sawah	98565.130000	2011	Pemukiman	89605250.000000	115	Purwodadi	Pasuruan	23.166
66895300.000000	2314	Sawah	171083.400000	2011	Pemukiman	99931850.000000	116	Purwosari	Pasuruan	23.166
66895300.000000	2314	Sawah	50271440.000000	2003	Hutan produksi	50082220.000000	105	Grati	Pasuruan	23.166
66895300.000000	2314	Sawah	171083.400000	2011	Pemukiman	99931850.000000	116	Purwosari	Pasuruan	23.166
66895300.000000	2314	Sawah	411.750000	2011	Pemukiman	81348300.000000	112	Pasrepan	Pasuruan	23.166
66895300.000000	2314	Sawah	50275.630000	2011	Pemukiman	81348300.000000	112	Pasrepan	Pasuruan	23.166
66895300.000000	2314	Sawah	161290.100000	2011	Pemukiman	99931850.000000	116	Purwosari	Pasuruan	23.166
66895300.000000	2314	Sawah	1390889.000000	2014	Sawah	81348300.000000	112	Pasrepan	Pasuruan	23.166
66895300.000000	2314	Sawah	746452.600000	2007	Kebun	72905910.000000	106	Kejayan	Pasuruan	23.166
66895300.000000	2314	Sawah	8269646.000000	2016	Tegal	118913000.000000	109	Lumbang	Pasuruan	23.166
66895300.000000	2314	Sawah	5531794.000000	2003	Hutan produksi	39815530.000000	123	Winongan	Pasuruan	23.166
66895300.000000	2314	Sawah	50271440.000000	2003	Hutan produksi	50082220.000000	105	Grati	Pasuruan	23.166
66895300.000000	2314	Sawah	244422.300000	2011	Pemukiman	81348300.000000	112	Pasrepan	Pasuruan	23.166
66895300.000000	2314	Sawah	59610.940000	2011	Pemukiman	81348300.000000	112	Pasrepan	Pasuruan	23.166
66895300.000000	2314	Sawah	32225.630000	2011	Pemukiman	39815530.000000	123	Winongan	Pasuruan	23.166
66895300.000000	2314	Sawah	90151.880000	2011	Pemukiman	72905910.000000	106	Kejayan	Pasuruan	23.166
66895300.000000	2314	Sawah	1390889.000000	2014	Sawah	81348300.000000	112	Pasrepan	Pasuruan	23.166
66895300.000000	2314	Sawah	1612431.000000	2014	Sawah	50082220.000000	105	Grati	Pasuruan	23.166
66895300.000000	2314	Sawah	161290.100000	2011	Pemukiman	99931850.000000	116	Purwosari	Pasuruan	23.166
66895300.000000	2314	Sawah	38255.630000	2011	Pemukiman	72905910.000000	106	Kejayan	Pasuruan	23.166
66895300.000000	2314	Sawah	7249225.000000	2007	Kebun	81348300.000000	112	Pasrepan	Pasuruan	23.166
66895300.000000	2314	Sawah	7249225.000000	2007	Kebun	81348300.000000	112	Pasrepan	Pasuruan	23.166
66895300.000000	2314	Sawah	19762690.000000	2016	Tegal	39815530.000000	123	Winongan	Pasuruan	23.166
66895300.000000	2314	Sawah	203299.500000	2011	Pemukiman	99931850.000000	116	Purwosari	Pasuruan	23.166
66895300.000000	2314	Sawah	746452.600000	2007	Kebun	72905910.000000	106	Kejayan	Pasuruan	23.166
66895300.000000	2314	Sawah	7249225.000000	2007	Kebun	72905910.000000	106	Kejayan	Pasuruan	23.166
66895300.000000	2314	Sawah	62518.280000	2011	Pemukiman	99931850.000000	116	Purwosari	Pasuruan	23.166
66895300.000000	2314	Sawah	203299.500000	2011	Pemukiman	99931850.000000	116	Purwosari	Pasuruan	23.166

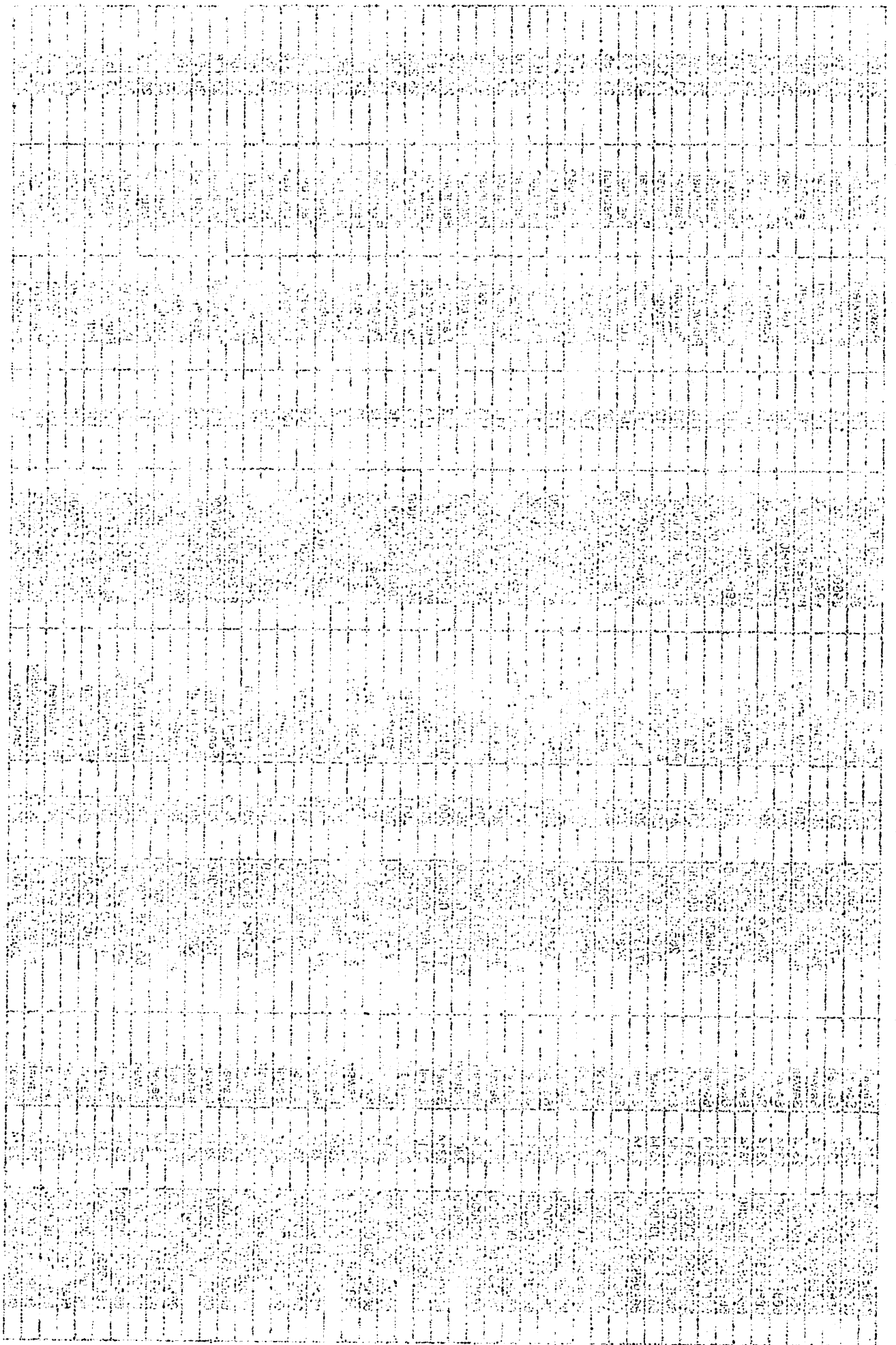
668955300.000000	2314	Sawah	4550282.000000	2014	Sawah	72905910.000000	106	Kejayan	Pasuruan	23.166
668955300.000000	2314	Sawah	82624.690000	2011	Pemukiman	41323520.000000	110	Nguling	Pasuruan	23.166
668955300.000000	2314	Sawah	203299.500000	2011	Pemukiman	99931850.000000	116	Purwosari	Pasuruan	23.166
668955300.000000	2314	Sawah	74868.750000	2011	Pemukiman	72905910.000000	106	Kejayan	Pasuruan	23.166
668955300.000000	2314	Sawah	5531794.000000	2003	Hutan produksi	118913000.000000	109	Lumbang	Pasuruan	23.166
668955300.000000	2314	Sawah	425397.200000	2011	Pemukiman	81348300.000000	112	Pasrepan	Pasuruan	23.166
668955300.000000	2314	Sawah	63390.530000	2011	Pemukiman	89605250.000000	115	Purwodadi	Pasuruan	23.166
668955300.000000	2314	Sawah	80448820.000000	2016	Tegalan	72905910.000000	106	Kejayan	Pasuruan	23.166
668955300.000000	2314	Sawah	164153500.000000	2014	Sawah	99931850.000000	116	Purwosari	Pasuruan	23.166
668955300.000000	2314	Sawah	4550282.000000	2014	Sawah	72905910.000000	106	Kejayan	Pasuruan	23.166
668955300.000000	2314	Sawah	425397.200000	2011	Pemukiman	81348300.000000	112	Pasrepan	Pasuruan	23.166
668955300.000000	2314	Sawah	6373084.000000	2011	Pemukiman	99931850.000000	116	Purwosari	Pasuruan	23.166
668955300.000000	2314	Sawah	3505426.000000	2003	Hutan produksi	39815530.000000	123	Winongan	Pasuruan	23.166
668955300.000000	2314	Sawah	771300.800000	2011	Pemukiman	99931850.000000	116	Purwosari	Pasuruan	23.166
668955300.000000	2314	Sawah	27720.530000	2011	Pemukiman	99931850.000000	116	Purwosari	Pasuruan	23.166
668955300.000000	2314	Sawah	80448820.000000	2016	Tegalan	72905910.000000	106	Kejayan	Pasuruan	23.166
668955300.000000	2314	Sawah	19762690.000000	2016	Tegalan	39815530.000000	123	Winongan	Pasuruan	23.166
668955300.000000	2314	Sawah	4550282.000000	2014	Sawah	72905910.000000	106	Kejayan	Pasuruan	23.166
668955300.000000	2314	Sawah	102120800.000000	2014	Sawah	81348300.000000	112	Pasrepan	Pasuruan	23.166
668955300.000000	2314	Sawah	35759.690000	2011	Pemukiman	39815530.000000	123	Winongan	Pasuruan	23.166
668955300.000000	2314	Sawah	2418782.000000	2003	Hutan produksi	81348300.000000	112	Pasrepan	Pasuruan	23.166
668955300.000000	2314	Sawah	296579.300000	2007	Kebun	99931850.000000	116	Purwosari	Pasuruan	23.166
668955300.000000	2314	Sawah	244422.300000	2011	Pemukiman	81348300.000000	112	Pasrepan	Pasuruan	23.166
668955300.000000	2314	Sawah	19762690.000000	2016	Tegalan	39815530.000000	123	Winongan	Pasuruan	23.166
668955300.000000	2314	Sawah	131654.300000	2011	Pemukiman	89605250.000000	115	Purwodadi	Pasuruan	23.166
668955300.000000	2314	Sawah	4550282.000000	2014	Sawah	81348300.000000	112	Pasrepan	Pasuruan	23.166
668955300.000000	2314	Sawah	64293.030000	2011	Pemukiman	81348300.000000	112	Pasrepan	Pasuruan	23.166
668955300.000000	2314	Sawah	8269646.000000	2016	Tegalan	118913000.000000	109	Lumbang	Pasuruan	23.166
668955300.000000	2314	Sawah	164153500.000000	2014	Sawah	99931850.000000	116	Purwosari	Pasuruan	23.166
668955300.000000	2314	Sawah	33035.630000	2011	Pemukiman	81348300.000000	112	Pasrepan	Pasuruan	23.166
668955300.000000	2314	Sawah	131654.300000	2011	Pemukiman	99931850.000000	116	Purwosari	Pasuruan	23.166
668955300.000000	2314	Sawah	19762690.000000	2016	Tegalan	39815530.000000	123	Winongan	Pasuruan	23.166
668955300.000000	2314	Sawah	1078121.000000	2011	Pemukiman	99931850.000000	116	Purwosari	Pasuruan	23.166
668955300.000000	2314	Sawah	615981.400000	2011	Pemukiman	39815530.000000	123	Winongan	Pasuruan	23.166
668955300.000000	2314	Sawah	87078.030000	2011	Pemukiman	118913000.000000	109	Lumbang	Pasuruan	23.166
668955300.000000	2314	Sawah	81677.940000	2011	Pemukiman	41323520.000000	110	Nguling	Pasuruan	23.166
668955300.000000	2314	Sawah	639393.000000	2011	Pemukiman	99931850.000000	116	Purwosari	Pasuruan	23.166
668955300.000000	2314	Sawah	131654.300000	2011	Pemukiman	99931850.000000	116	Purwosari	Pasuruan	23.166
668955300.000000	2314	Sawah	4550282.000000	2014	Sawah	81348300.000000	112	Pasrepan	Pasuruan	23.166
668955300.000000	2314	Sawah	639393.000000	2011	Pemukiman	99931850.000000	116	Purwosari	Pasuruan	23.166
668955300.000000	2314	Sawah	296579.300000	2007	Kebun	99931850.000000	116	Purwosari	Pasuruan	23.166
668955300.000000	2314	Sawah	343951.000000	2011	Pemukiman	39815530.000000	123	Winongan	Pasuruan	23.166
668955300.000000	2314	Sawah	3505426.000000	2003	Hutan produksi	118913000.000000	109	Lumbang	Pasuruan	23.166
668955300.000000	2314	Sawah	87078.030000	2011	Pemukiman	118913000.000000	109	Lumbang	Pasuruan	23.166
668955300.000000	2314	Sawah	24440.630000	2011	Pemukiman	72905910.000000	106	Kejayan	Pasuruan	23.166
668955300.000000	2314	Sawah	34715900.000000	2016	Tegalan	99931850.000000	116	Purwosari	Pasuruan	23.166
668955300.000000	2314	Sawah	164153500.000000	2014	Sawah	99931850.000000	116	Purwosari	Pasuruan	23.166
668955300.000000	2314	Sawah	164153500.000000	2014	Sawah	99931850.000000	116	Purwosari	Pasuruan	23.166
668955300.000000	2314	Sawah	615981.400000	2011	Pemukiman	118913000.000000	109	Lumbang	Pasuruan	23.166

668955300.000000	2314	Sawah	94618.940000	2011	Pemukiman	99931850.000000	116	Purwosari	Pasuruan	23.166
668955300.000000	2314	Sawah	236526.300000	2011	Pemukiman	81348300.000000	112	Pasrepan	Pasuruan	23.166
668955300.000000	2314	Sawah	49845.000000	2011	Pemukiman	118913000.000000	109	Lumbang	Pasuruan	23.166
668955300.000000	2314	Sawah	34715900.000000	2016	Tegalan	99931850.000000	116	Purwosari	Pasuruan	23.166
668955300.000000	2314	Sawah	80448820.000000	2016	Tegalan	81348300.000000	112	Pasrepan	Pasuruan	23.166
668955300.000000	2314	Sawah	343951.000000	2011	Pemukiman	81348300.000000	112	Pasrepan	Pasuruan	23.166
668955300.000000	2314	Sawah	772485.400000	2007	Kebun	99931850.000000	116	Purwosari	Pasuruan	23.166
668955300.000000	2314	Sawah	41319.690000	2011	Pemukiman	118913000.000000	109	Lumbang	Pasuruan	23.166
668955300.000000	2314	Sawah	7249225.000000	2007	Kebun	115478900.000000	122	Tutur	Pasuruan	23.166
668955300.000000	2314	Sawah	164153500.000000	2014	Sawah	99931850.000000	116	Purwosari	Pasuruan	23.166
668955300.000000	2314	Sawah	22528.130000	2011	Pemukiman	81348300.000000	112	Pasrepan	Pasuruan	23.166
668955300.000000	2314	Sawah	1078121.000000	2011	Pemukiman	99931850.000000	116	Purwosari	Pasuruan	23.166
668955300.000000	2314	Sawah	80448820.000000	2016	Tegalan	72805910.000000	106	Kejayan	Pasuruan	23.166
668955300.000000	2314	Sawah	30068690.000000	2016	Tegalan	118913000.000000	109	Lumbang	Pasuruan	23.166
668955300.000000	2314	Sawah	1711750.000000	2003	Hutan produksi	81348300.000000	112	Pasrepan	Pasuruan	23.166
668955300.000000	2314	Sawah	1078121.000000	2011	Pemukiman	99931850.000000	116	Purwosari	Pasuruan	23.166
668955300.000000	2314	Sawah	1711750.000000	2003	Hutan produksi	72805910.000000	106	Kejayan	Pasuruan	23.166
668955300.000000	2314	Sawah	1711750.000000	2003	Hutan produksi	81348300.000000	112	Pasrepan	Pasuruan	23.166
668955300.000000	2314	Sawah	3505426.000000	2003	Hutan produksi	118913000.000000	109	Lumbang	Pasuruan	23.166
668955300.000000	2314	Sawah	80882880.000000	2010	Pelestarian alam	99931850.000000	116	Purwosari	Pasuruan	23.166
668955300.000000	2314	Sawah	27363.190000	2011	Pemukiman	118913000.000000	109	Lumbang	Pasuruan	23.166
668955300.000000	2314	Sawah	72685.810000	2011	Pemukiman	99931850.000000	116	Purwosari	Pasuruan	23.166
668955300.000000	2314	Sawah	102120800.000000	2014	Sawah	81348300.000000	112	Pasrepan	Pasuruan	23.166
668955300.000000	2314	Sawah	34715900.000000	2016	Tegalan	99931850.000000	116	Purwosari	Pasuruan	23.166
668955300.000000	2314	Sawah	28305.000000	2011	Pemukiman	72905910.000000	106	Kejayan	Pasuruan	23.166
668955300.000000	2314	Sawah	21421.880000	2011	Pemukiman	118913000.000000	109	Lumbang	Pasuruan	23.166
668955300.000000	2314	Sawah	34715900.000000	2016	Tegalan	99931850.000000	116	Purwosari	Pasuruan	23.166
668955300.000000	2314	Sawah	80448820.000000	2016	Tegalan	81348300.000000	112	Pasrepan	Pasuruan	23.166
668955300.000000	2314	Sawah	41831.910000	2011	Pemukiman	99931850.000000	116	Purwosari	Pasuruan	23.166
668955300.000000	2314	Sawah	65486.220000	2011	Pemukiman	72905910.000000	106	Kejayan	Pasuruan	23.166
668955300.000000	2314	Sawah	5398435.000000	2003	Hutan produksi	99931850.000000	116	Purwosari	Pasuruan	23.166
668955300.000000	2314	Sawah	748452.800000	2007	Kebun	81348300.000000	112	Pasrepan	Pasuruan	23.166
668955300.000000	2314	Sawah	748452.800000	2007	Kebun	81348300.000000	112	Pasrepan	Pasuruan	23.166
668955300.000000	2314	Sawah	251853.800000	2011	Pemukiman	99931850.000000	116	Purwosari	Pasuruan	23.166
668955300.000000	2314	Sawah	5398435.000000	2003	Hutan produksi	99931850.000000	116	Purwosari	Pasuruan	23.166
668955300.000000	2314	Sawah	51806.250000	2011	Pemukiman	72805910.000000	106	Kejayan	Pasuruan	23.166
668955300.000000	2314	Sawah	5531794.000000	2003	Hutan produksi	118913000.000000	109	Lumbang	Pasuruan	23.166
668955300.000000	2314	Sawah	28305.000000	2011	Pemukiman	81348300.000000	112	Pasrepan	Pasuruan	23.166
668955300.000000	2314	Sawah	145709.400000	2011	Pemukiman	81348300.000000	112	Pasrepan	Pasuruan	23.166
668955300.000000	2314	Sawah	164153500.000000	2014	Sawah	99931850.000000	116	Purwosari	Pasuruan	23.166
668955300.000000	2314	Sawah	65486.220000	2011	Pemukiman	81348300.000000	112	Pasrepan	Pasuruan	23.166
668955300.000000	2314	Sawah	34715900.000000	2016	Tegalan	99931850.000000	116	Purwosari	Pasuruan	23.166
14935.720000	2304	Industri	34715900.000000	2016	Tegalan	99931850.000000	116	Purwosari	Pasuruan	26.252
668955300.000000	2314	Sawah	95709.440000	2011	Pemukiman	99931850.000000	116	Purwosari	Pasuruan	23.166
668955300.000000	2314	Sawah	63031.250000	2011	Pemukiman	81348300.000000	112	Pasrepan	Pasuruan	23.166
668955300.000000	2314	Sawah	6292.875000	2014	Sawah	41323520.000000	110	Nguling	Pasuruan	23.166
668955300.000000	2314	Sawah	44888.720000	2011	Pemukiman	118913000.000000	109	Lumbang	Pasuruan	23.166
668955300.000000	2314	Sawah	50271440.000000	2003	Hutan produksi	41323520.000000	110	Nguling	Pasuruan	23.166
668955300.000000	2314	Sawah	51806.250000	2011	Pemukiman	81348300.000000	112	Pasrepan	Pasuruan	23.166



66895300.000000	2314	Sawah	50271440.000000	2003	Hutan produksi	118913000.000000	109	Lumbang	Pasuruan	23.166
66895300.000000	2314	Sawah	164153500.000000	2014	Sawah	99931850.000000	116	Purwosari	Pasuruan	23.166
66895300.000000	2314	Sawah	87622.440000	2011	Pemukiman	99931850.000000	116	Purwosari	Pasuruan	23.166
66895300.000000	2314	Sawah	1646885.000000	2007	Kebun	81348300.000000	112	Pasrepan	Pasuruan	23.166
66895300.000000	2314	Sawah	36304.340000	2011	Pemukiman	99931850.000000	116	Purwosari	Pasuruan	23.166
66895300.000000	2314	Sawah	80448820.000000	2016	Tegalan	115478900.000000	122	Tutur	Pasuruan	23.166
66895300.000000	2314	Sawah	5531794.000000	2003	Hutan produksi	81348300.000000	112	Pasrepan	Pasuruan	23.166
19937.680000	2304	Industri	102120800.000000	2014	Sawah	72905910.000000	106	Kejayan	Pasuruan	26.252
66895300.000000	2314	Sawah	80882860.000000	2010	Pelestarian alam	99931850.000000	116	Purwosari	Pasuruan	23.166
66895300.000000	2314	Sawah	13668.810000	2011	Pemukiman	118913000.000000	109	Lumbang	Pasuruan	23.166
66895300.000000	2314	Sawah	69776.880000	2011	Pemukiman	81348300.000000	112	Pasrepan	Pasuruan	23.166
66895300.000000	2314	Sawah	30943.130000	2011	Pemukiman	81348300.000000	112	Pasrepan	Pasuruan	23.166
19937.680000	2304	Industri	102120800.000000	2014	Sawah	81348300.000000	112	Pasrepan	Pasuruan	26.252
66895300.000000	2314	Sawah	1306002.000000	2011	Pemukiman	81348300.000000	112	Pasrepan	Pasuruan	23.166
66895300.000000	2314	Sawah	80448820.000000	2016	Tegalan	81348300.000000	112	Pasrepan	Pasuruan	23.166
66895300.000000	2314	Sawah	36304.340000	2011	Pemukiman	89805250.000000	115	Purwodadi	Pasuruan	23.166
66895300.000000	2314	Sawah	164153500.000000	2014	Sawah	89805250.000000	115	Purwodadi	Pasuruan	23.166
66895300.000000	2314	Sawah	80448820.000000	2016	Tegalan	99931850.000000	116	Purwosari	Pasuruan	23.166
66895300.000000	2314	Sawah	34715900.000000	2016	Tegalan	89805250.000000	115	Purwodadi	Pasuruan	23.166
66895300.000000	2314	Sawah	62005.160000	2011	Pemukiman	81348300.000000	112	Pasrepan	Pasuruan	23.166
66895300.000000	2314	Sawah	50895.000000	2011	Pemukiman	81348300.000000	112	Pasrepan	Pasuruan	23.166
66895300.000000	2314	Sawah	164153500.000000	2014	Sawah	89805250.000000	115	Purwodadi	Pasuruan	23.166
66895300.000000	2314	Sawah	50271440.000000	2003	Hutan produksi	118913000.000000	109	Lumbang	Pasuruan	23.166
66895300.000000	2314	Sawah	630368.900000	2016	Tegalan	81348300.000000	112	Pasrepan	Pasuruan	23.166
66895300.000000	2314	Sawah	47948.530000	2011	Pemukiman	118913000.000000	109	Lumbang	Pasuruan	23.166
66895300.000000	2314	Sawah	25761.470000	2011	Pemukiman	81348300.000000	112	Pasrepan	Pasuruan	23.166
66895300.000000	2314	Sawah	34715900.000000	2016	Tegalan	89805250.000000	115	Purwodadi	Pasuruan	23.166
66895300.000000	2314	Sawah	6373084.000000	2011	Pemukiman	89805250.000000	115	Purwodadi	Pasuruan	23.166
66895300.000000	2314	Sawah	420586.100000	2011	Pemukiman	89805250.000000	115	Purwodadi	Pasuruan	23.166
66895300.000000	2314	Sawah	78401.250000	2011	Pemukiman	81348300.000000	112	Pasrepan	Pasuruan	23.166
66895300.000000	2314	Sawah	135655.600000	2011	Pemukiman	99931850.000000	116	Purwosari	Pasuruan	23.166
66895300.000000	2314	Sawah	34715900.000000	2016	Tegalan	89805250.000000	115	Purwodadi	Pasuruan	23.166
66895300.000000	2314	Sawah	334293.500000	2011	Pemukiman	81348300.000000	112	Pasrepan	Pasuruan	23.166
66895300.000000	2314	Sawah	110842.400000	2011	Pemukiman	99931850.000000	116	Purwosari	Pasuruan	23.166
66895300.000000	2314	Sawah	164153500.000000	2014	Sawah	89805250.000000	115	Purwodadi	Pasuruan	23.166
66895300.000000	2314	Sawah	41865.090000	2011	Pemukiman	118913000.000000	109	Lumbang	Pasuruan	23.166
66895300.000000	2314	Sawah	134395.100000	2011	Pemukiman	118913000.000000	109	Lumbang	Pasuruan	23.166
66895300.000000	2314	Sawah	47948.530000	2011	Pemukiman	118913000.000000	109	Lumbang	Pasuruan	23.166
66895300.000000	2314	Sawah	164153500.000000	2014	Sawah	89805250.000000	115	Purwodadi	Pasuruan	23.166
66895300.000000	2314	Sawah	80448820.000000	2016	Tegalan	99931850.000000	116	Purwosari	Pasuruan	23.166
66895300.000000	2314	Sawah	35779.440000	2011	Pemukiman	81348300.000000	112	Pasrepan	Pasuruan	23.166
66895300.000000	2314	Sawah	34715900.000000	2016	Tegalan	89805250.000000	115	Purwodadi	Pasuruan	23.166
66895300.000000	2314	Sawah	1600773.000000	2002	Hutan lindung	118913000.000000	109	Lumbang	Pasuruan	23.166
66895300.000000	2314	Sawah	110842.400000	2011	Pemukiman	89805250.000000	115	Purwodadi	Pasuruan	23.166
66895300.000000	2314	Sawah	1711750.000000	2003	Hutan produksi	81348300.000000	112	Pasrepan	Pasuruan	23.166
66895300.000000	2314	Sawah	30068690.000000	2016	Tegalan	118913000.000000	109	Lumbang	Pasuruan	23.166
66895300.000000	2314	Sawah	35779.440000	2011	Pemukiman	115478900.000000	122	Tutur	Pasuruan	23.166
66895300.000000	2314	Sawah	16213900.000000	2003	Hutan produksi	99931850.000000	116	Purwosari	Pasuruan	23.166
66895300.000000	2314	Sawah	79515.840000	2011	Pemukiman	99931850.000000	116	Purwosari	Pasuruan	23.166

668955300.000000	2314	Sawah	33786.940000	2011	Pemukiman	81348300.000000	112	Pasrepan	Pasuruan	23.166
668955300.000000	2314	Sawah	481874.000000	2011	Pemukiman	89605250.000000	115	Purwodadi	Pasuruan	23.166
668955300.000000	2314	Sawah	471660.000000	2011	Pemukiman	89605250.000000	115	Purwodadi	Pasuruan	23.166
668955300.000000	2314	Sawah	3541728.000000	2016	Tegalan	99931850.000000	116	Purwosari	Pasuruan	23.166
668955300.000000	2314	Sawah	4236529.000000	2003	Hutan produksi	81348300.000000	112	Pasrepan	Pasuruan	23.166
668955300.000000	2314	Sawah	33786.940000	2011	Pemukiman	115478900.000000	122	Tutur	Pasuruan	23.166
668955300.000000	2314	Sawah	320476.500000	2011	Pemukiman	81348300.000000	112	Pasrepan	Pasuruan	23.166
668955300.000000	2314	Sawah	248766.500000	2011	Pemukiman	118913000.000000	109	Lumbang	Pasuruan	23.166
668955300.000000	2314	Sawah	34715900.000000	2016	Tegalan	89605250.000000	115	Purwodadi	Pasuruan	23.166
668955300.000000	2314	Sawah	80448820.000000	2016	Tegalan	81348300.000000	112	Pasrepan	Pasuruan	23.166
668955300.000000	2314	Sawah	34715900.000000	2016	Tegalan	89605250.000000	115	Purwodadi	Pasuruan	23.166
668955300.000000	2314	Sawah	26533.130000	2011	Pemukiman	81348300.000000	112	Pasrepan	Pasuruan	23.166
668955300.000000	2314	Sawah	260494.400000	2011	Pemukiman	81348300.000000	112	Pasrepan	Pasuruan	23.166
668955300.000000	2314	Sawah	34715900.000000	2016	Tegalan	89605250.000000	115	Purwodadi	Pasuruan	23.166
668955300.000000	2314	Sawah	248766.500000	2011	Pemukiman	118913000.000000	109	Lumbang	Pasuruan	23.166
668955300.000000	2314	Sawah	98032.630000	2011	Pemukiman	118913000.000000	109	Lumbang	Pasuruan	23.166
668955300.000000	2314	Sawah	89166520.000000	2002	Hutan lindung	81348300.000000	112	Pasrepan	Pasuruan	23.166
668955300.000000	2314	Sawah	25227.940000	2011	Pemukiman	99931850.000000	116	Purwosari	Pasuruan	23.166
668955300.000000	2314	Sawah	334293.500000	2011	Pemukiman	81348300.000000	112	Pasrepan	Pasuruan	23.166
668955300.000000	2314	Sawah	36641.340000	2011	Pemukiman	99931850.000000	116	Purwosari	Pasuruan	23.166
668955300.000000	2314	Sawah	50271440.000000	2003	Hutan produksi	118913000.000000	109	Lumbang	Pasuruan	23.166
668955300.000000	2314	Sawah	3668183.000000	2007	Kebun	81348300.000000	112	Pasrepan	Pasuruan	23.166
668955300.000000	2314	Sawah	162015.400000	2011	Pemukiman	89605250.000000	115	Purwodadi	Pasuruan	23.166
32369.860000	2304	Industri	34715900.000000	2016	Tegalan	89605250.000000	115	Purwodadi	Pasuruan	26.252
668955300.000000	2314	Sawah	1711750.000000	2003	Hutan produksi	81348300.000000	112	Pasrepan	Pasuruan	23.166
668955300.000000	2314	Sawah	34715900.000000	2016	Tegalan	89605250.000000	115	Purwodadi	Pasuruan	23.166
32369.860000	2304	Industri	20128.810000	2011	Pemukiman	89605250.000000	115	Purwodadi	Pasuruan	26.252
668955300.000000	2314	Sawah	847941.800000	2011	Pemukiman	99931850.000000	116	Purwosari	Pasuruan	23.166
668955300.000000	2314	Sawah	66772.720000	2011	Pemukiman	81348300.000000	112	Pasrepan	Pasuruan	23.166
668955300.000000	2314	Sawah	3612703.000000	2002	Hutan lindung	81348300.000000	112	Pasrepan	Pasuruan	23.166
8237.031000	2304	Industri	1646885.000000	2007	Kebun	81348300.000000	112	Pasrepan	Pasuruan	26.252
668955300.000000	2314	Sawah	19762690.000000	2016	Tegalan	118913000.000000	109	Lumbang	Pasuruan	23.166
668955300.000000	2314	Sawah	109198.700000	2011	Pemukiman	118913000.000000	109	Lumbang	Pasuruan	23.166
668955300.000000	2314	Sawah	811775.900000	2016	Tegalan	118913000.000000	109	Lumbang	Pasuruan	23.166
32369.860000	2304	Industri	34715900.000000	2016	Tegalan	89605250.000000	115	Purwodadi	Pasuruan	26.252
668955300.000000	2314	Sawah	847941.800000	2011	Pemukiman	89605250.000000	115	Purwodadi	Pasuruan	23.166
668955300.000000	2314	Sawah	276.406300	2016	Tegalan	81348300.000000	112	Pasrepan	Pasuruan	23.166
668955300.000000	2314	Sawah	124642.500000	2011	Pemukiman	89605250.000000	115	Purwodadi	Pasuruan	23.166
10689.500000	2304	Industri	320476.500000	2011	Pemukiman	81348300.000000	112	Pasrepan	Pasuruan	26.252
668955300.000000	2314	Sawah	34715900.000000	2016	Tegalan	99931850.000000	116	Purwosari	Pasuruan	23.166
668955300.000000	2314	Sawah	192686.900000	2011	Pemukiman	118913000.000000	109	Lumbang	Pasuruan	23.166
668955300.000000	2314	Sawah	5398435.000000	2003	Hutan produksi	99931850.000000	116	Purwosari	Pasuruan	23.166
668955300.000000	2314	Sawah	3612703.000000	2002	Hutan lindung	81348300.000000	112	Pasrepan	Pasuruan	23.166
668955300.000000	2314	Sawah	471660.000000	2011	Pemukiman	89605250.000000	115	Purwodadi	Pasuruan	23.166
668955300.000000	2314	Sawah	89923.720000	2011	Pemukiman	99931850.000000	116	Purwosari	Pasuruan	23.166
668955300.000000	2314	Sawah	32639.940000	2011	Pemukiman	89605250.000000	115	Purwodadi	Pasuruan	23.166
668955300.000000	2314	Sawah	32639.940000	2011	Pemukiman	99931850.000000	116	Purwosari	Pasuruan	23.166
668955300.000000	2314	Sawah	5398435.000000	2003	Hutan produksi	99931850.000000	116	Purwosari	Pasuruan	23.166
668955300.000000	2314	Sawah	203966.300000	2011	Pemukiman	89605250.000000	115	Purwodadi	Pasuruan	23.166



668955300.000000	2314	Sawah	109824.000000	2011	Pemukiman	81348300.000000	112	Pasrepan	Pasuruan	23.166
668955300.000000	2314	Sawah	260494.400000	2011	Pemukiman	81348300.000000	112	Pasrepan	Pasuruan	23.166
668955300.000000	2314	Sawah	203966.300000	2011	Pemukiman	89605250.000000	115	Purwodadi	Pasuruan	23.166
668955300.000000	2314	Sawah	4236529.000000	2003	Hutan produksi	81348300.000000	112	Pasrepan	Pasuruan	23.166
668955300.000000	2314	Sawah	1011486.000000	2017	Wisata	89605250.000000	115	Purwodadi	Pasuruan	23.166
668955300.000000	2314	Sawah	203986.300000	2011	Pemukiman	89605250.000000	115	Purwodadi	Pasuruan	23.166
668955300.000000	2314	Sawah	28504.970000	2011	Pemukiman	99931850.000000	116	Purwosari	Pasuruan	23.166
668955300.000000	2314	Sawah	49111.880000	2011	Pemukiman	81348300.000000	112	Pasrepan	Pasuruan	23.166
668955300.000000	2314	Sawah	403326.800000	2011	Pemukiman	118913000.000000	109	Lumbang	Pasuruan	23.166
668955300.000000	2314	Sawah	203966.300000	2011	Pemukiman	89605250.000000	115	Purwodadi	Pasuruan	23.166
668955300.000000	2314	Sawah	3541728.000000	2016	Tegalan	99931850.000000	116	Purwosari	Pasuruan	23.166
668955300.000000	2314	Sawah	2580397.000000	2003	Hutan produksi	99931850.000000	116	Purwosari	Pasuruan	23.166
668955300.000000	2314	Sawah	28504.970000	2011	Pemukiman	89605250.000000	115	Purwodadi	Pasuruan	23.166
668955300.000000	2314	Sawah	76200.310000	2011	Pemukiman	89605250.000000	115	Purwodadi	Pasuruan	23.166
668955300.000000	2314	Sawah	34070.630000	2011	Pemukiman	81348300.000000	112	Pasrepan	Pasuruan	23.166
668955300.000000	2314	Sawah	29435.630000	2011	Pemukiman	81348300.000000	112	Pasrepan	Pasuruan	23.166
668955300.000000	2314	Sawah	270970.000000	2011	Pemukiman	118913000.000000	109	Lumbang	Pasuruan	23.166
668955300.000000	2314	Sawah	152729.100000	2011	Pemukiman	89605250.000000	115	Purwodadi	Pasuruan	23.166
668955300.000000	2314	Sawah	403326.800000	2011	Pemukiman	118913000.000000	109	Lumbang	Pasuruan	23.166
668955300.000000	2314	Sawah	28811.690000	2011	Pemukiman	89605250.000000	115	Purwodadi	Pasuruan	23.166
668955300.000000	2314	Sawah	99486.470000	2011	Pemukiman	118913000.000000	109	Lumbang	Pasuruan	23.166
668955300.000000	2314	Sawah	245343.500000	2011	Pemukiman	89605250.000000	115	Purwodadi	Pasuruan	23.166
668955300.000000	2314	Sawah	2580397.000000	2003	Hutan produksi	89605250.000000	115	Purwodadi	Pasuruan	23.166
668955300.000000	2314	Sawah	34715900.000000	2016	Tegalan	89605250.000000	115	Purwodadi	Pasuruan	23.166
668955300.000000	2314	Sawah	1581106.000000	2002	Hutan lindung	81348300.000000	112	Pasrepan	Pasuruan	23.166
668955300.000000	2314	Sawah	48.468750	2002	Hutan lindung	81348300.000000	112	Pasrepan	Pasuruan	23.166
668955300.000000	2314	Sawah	2159067.000000	2002	Hutan lindung	81348300.000000	112	Pasrepan	Pasuruan	23.166
668955300.000000	2314	Sawah	403326.800000	2011	Pemukiman	118913000.000000	109	Lumbang	Pasuruan	23.166
668955300.000000	2314	Sawah	29143.310000	2011	Pemukiman	89605250.000000	115	Purwodadi	Pasuruan	23.166
668955300.000000	2314	Sawah	3541728.000000	2016	Tegalan	89605250.000000	115	Purwodadi	Pasuruan	23.166
668955300.000000	2314	Sawah	30176.030000	2011	Pemukiman	81348300.000000	112	Pasrepan	Pasuruan	23.166
668955300.000000	2314	Sawah	50271440.000000	2003	Hutan produksi	118913000.000000	109	Lumbang	Pasuruan	23.166
668955300.000000	2314	Sawah	61861.590000	2011	Pemukiman	89605250.000000	115	Purwodadi	Pasuruan	23.166
668955300.000000	2314	Sawah	35446.060000	2011	Pemukiman	89605250.000000	115	Purwodadi	Pasuruan	23.166
668955300.000000	2314	Sawah	8269646.000000	2016	Tegalan	118913000.000000	109	Lumbang	Pasuruan	23.166
668955300.000000	2314	Sawah	677638.600000	2011	Pemukiman	89605250.000000	115	Purwodadi	Pasuruan	23.166
668955300.000000	2314	Sawah	20820.190000	2011	Pemukiman	81348300.000000	112	Pasrepan	Pasuruan	23.166
668955300.000000	2314	Sawah	4935650.000000	2007	Kebun	81348300.000000	112	Pasrepan	Pasuruan	23.166
668955300.000000	2314	Sawah	168751.800000	2011	Pemukiman	118913000.000000	109	Lumbang	Pasuruan	23.166
668955300.000000	2314	Sawah	32527.000000	2011	Pemukiman	118913000.000000	109	Lumbang	Pasuruan	23.166
668955300.000000	2314	Sawah	48668.690000	2011	Pemukiman	81348300.000000	112	Pasrepan	Pasuruan	23.166
668955300.000000	2314	Sawah	17066.250000	2011	Pemukiman	81348300.000000	112	Pasrepan	Pasuruan	23.166
668955300.000000	2314	Sawah	27084.340000	2011	Pemukiman	81348300.000000	112	Pasrepan	Pasuruan	23.166
668955300.000000	2314	Sawah	207883.100000	2011	Pemukiman	81348300.000000	112	Pasrepan	Pasuruan	23.166
668955300.000000	2314	Sawah	27084.340000	2011	Pemukiman	115478900.000000	122	Tutur	Pasuruan	23.166
668955300.000000	2314	Sawah	245343.500000	2011	Pemukiman	89605250.000000	115	Purwodadi	Pasuruan	23.166
668955300.000000	2314	Sawah	635349.300000	2011	Pemukiman	81348300.000000	112	Pasrepan	Pasuruan	23.166
668955300.000000	2314	Sawah	200290.200000	2011	Pemukiman	118913000.000000	109	Lumbang	Pasuruan	23.166
668955300.000000	2314	Sawah	80448820.000000	2016	Tegalan	81348300.000000	112	Pasrepan	Pasuruan	23.166



66895300.000000	2314	Sawah	34715900.000000	2016	Tegalan	99931850.000000	116	Purwosari	Pasuruan	23.166
66895300.000000	2314	Sawah	89166520.000000	2002	Hutan lindung	81348300.000000	112	Pasrepan	Pasuruan	23.166
66895300.000000	2314	Sawah	40178.190000	2011	Pemukiman	89605250.000000	115	Purwodadi	Pasuruan	23.166
66895300.000000	2314	Sawah	677638.600000	2011	Pemukiman	89605250.000000	115	Purwodadi	Pasuruan	23.166
66895300.000000	2314	Sawah	85011.560000	2011	Pemukiman	115478900.000000	122	Tutur	Pasuruan	23.166
66895300.000000	2314	Sawah	85534.190000	2011	Pemukiman	81348300.000000	112	Pasrepan	Pasuruan	23.166
66895300.000000	2314	Sawah	34724.310000	2011	Pemukiman	118913000.000000	109	Lumbang	Pasuruan	23.166
66895300.000000	2314	Sawah	167454.800000	2011	Pemukiman	99931850.000000	116	Purwosari	Pasuruan	23.166
66895300.000000	2314	Sawah	40178.190000	2011	Pemukiman	89605250.000000	115	Purwodadi	Pasuruan	23.166
66895300.000000	2314	Sawah	34715900.000000	2016	Tegalan	99931850.000000	116	Purwosari	Pasuruan	23.166
66895300.000000	2314	Sawah	3014976.000000	2003	Hutan produksi	81348300.000000	112	Pasrepan	Pasuruan	23.166
66895300.000000	2314	Sawah	141503.200000	2011	Pemukiman	118913000.000000	109	Lumbang	Pasuruan	23.166
66895300.000000	2314	Sawah	3014976.000000	2003	Hutan produksi	118913000.000000	109	Lumbang	Pasuruan	23.166
66895300.000000	2314	Sawah	34715900.000000	2016	Tegalan	99931850.000000	116	Purwosari	Pasuruan	23.166
66895300.000000	2314	Sawah	3014976.000000	2003	Hutan produksi	118913000.000000	109	Lumbang	Pasuruan	23.166
66895300.000000	2314	Sawah	6373084.000000	2011	Pemukiman	89605250.000000	115	Purwodadi	Pasuruan	23.166
66895300.000000	2314	Sawah	34715900.000000	2016	Tegalan	89605250.000000	115	Purwodadi	Pasuruan	23.166
66895300.000000	2314	Sawah	677638.600000	2011	Pemukiman	89605250.000000	115	Purwodadi	Pasuruan	23.166
66895300.000000	2314	Sawah	31989.840000	2011	Pemukiman	89605250.000000	115	Purwodadi	Pasuruan	23.166
66895300.000000	2314	Sawah	2230797.000000	2007	Kebun	81348300.000000	112	Pasrepan	Pasuruan	23.166
6347.188000	2304	Industri	2580397.000000	2003	Hutan produksi	89605250.000000	115	Purwodadi	Pasuruan	26.252
66895300.000000	2314	Sawah	4236529.000000	2003	Hutan produksi	53582300.000000	117	Puspo	Pasuruan	23.166
66895300.000000	2314	Sawah	72807.030000	2011	Pemukiman	81348300.000000	112	Pasrepan	Pasuruan	23.166
66895300.000000	2314	Sawah	3612703.000000	2002	Hutan lindung	81348300.000000	112	Pasrepan	Pasuruan	23.166
66895300.000000	2314	Sawah	323775.000000	2011	Pemukiman	89605250.000000	115	Purwodadi	Pasuruan	23.166
66895300.000000	2314	Sawah	70188.940000	2011	Pemukiman	118913000.000000	109	Lumbang	Pasuruan	23.166
66895300.000000	2314	Sawah	4935650.000000	2007	Kebun	53582300.000000	117	Puspo	Pasuruan	23.166
66895300.000000	2314	Sawah	167454.800000	2011	Pemukiman	89605250.000000	115	Purwodadi	Pasuruan	23.166
66895300.000000	2314	Sawah	389746.300000	2011	Pemukiman	115478900.000000	122	Tutur	Pasuruan	23.166
66895300.000000	2314	Sawah	80448820.000000	2016	Tegalan	115478900.000000	122	Tutur	Pasuruan	23.166
66895300.000000	2314	Sawah	50271440.000000	2003	Hutan produksi	118913000.000000	109	Lumbang	Pasuruan	23.166
66895300.000000	2314	Sawah	7602.438000	2016	Tegalan	81348300.000000	112	Pasrepan	Pasuruan	23.166
66895300.000000	2314	Sawah	11044320.000000	2003	Hutan produksi	81348300.000000	112	Pasrepan	Pasuruan	23.166
66895300.000000	2314	Sawah	1938130.000000	2007	Kebun	81348300.000000	112	Pasrepan	Pasuruan	23.166
66895300.000000	2314	Sawah	34715900.000000	2016	Tegalan	89605250.000000	115	Purwodadi	Pasuruan	23.166
66895300.000000	2314	Sawah	2230797.000000	2007	Kebun	81348300.000000	112	Pasrepan	Pasuruan	23.166
66895300.000000	2314	Sawah	192535.200000	2011	Pemukiman	89605250.000000	115	Purwodadi	Pasuruan	23.166
66895300.000000	2314	Sawah	192535.200000	2011	Pemukiman	89605250.000000	115	Purwodadi	Pasuruan	23.166
66895300.000000	2314	Sawah	50271440.000000	2003	Hutan produksi	118913000.000000	109	Lumbang	Pasuruan	23.166
66895300.000000	2314	Sawah	33564.380000	2011	Pemukiman	81348300.000000	112	Pasrepan	Pasuruan	23.166
66895300.000000	2314	Sawah	192535.200000	2011	Pemukiman	89605250.000000	115	Purwodadi	Pasuruan	23.166
66895300.000000	2314	Sawah	164153500.000000	2014	Sawah	89605250.000000	115	Purwodadi	Pasuruan	23.166
66895300.000000	2314	Sawah	50271440.000000	2003	Hutan produksi	41323520.000000	110	Nguling	Pasuruan	23.166
66895300.000000	2314	Sawah	10436.530000	2011	Pemukiman	89605250.000000	115	Purwodadi	Pasuruan	23.166
66895300.000000	2314	Sawah	164153500.000000	2014	Sawah	89605250.000000	115	Purwodadi	Pasuruan	23.166
66895300.000000	2314	Sawah	251680.500000	2011	Pemukiman	81348300.000000	112	Pasrepan	Pasuruan	23.166
66895300.000000	2314	Sawah	4570.188000	2007	Kebun	118913000.000000	109	Lumbang	Pasuruan	23.166
66895300.000000	2314	Sawah	6373084.000000	2011	Pemukiman	89605250.000000	115	Purwodadi	Pasuruan	23.166
66895300.000000	2314	Sawah	60679.060000	2011	Pemukiman	118913000.000000	109	Lumbang	Pasuruan	23.166

66895300.000000	2314	Sawah	582704.900000	2007	Kebun	81348300.000000	112	Pasrepan	Pasuruan	23.166
66895300.000000	2314	Sawah	105991.200000	2004	Industri	89605250.000000	115	Purwodadi	Pasuruan	23.166
66895300.000000	2314	Sawah	21994.500000	2011	Pemukiman	89605250.000000	115	Purwodadi	Pasuruan	23.166
66895300.000000	2314	Sawah	34715900.000000	2016	Tegalan	89605250.000000	115	Purwodadi	Pasuruan	23.166
66895300.000000	2314	Sawah	582704.900000	2007	Kebun	81348300.000000	112	Pasrepan	Pasuruan	23.166
66895300.000000	2314	Sawah	635349.300000	2011	Pemukiman	81348300.000000	112	Pasrepan	Pasuruan	23.166
66895300.000000	2314	Sawah	89166520.000000	2002	Hutan lindung	53582300.000000	117	Puspo	Pasuruan	23.166
66895300.000000	2314	Sawah	89166520.000000	2002	Hutan lindung	118913000.000000	109	Lumbang	Pasuruan	23.166
66895300.000000	2314	Sawah	79714.030000	2011	Pemukiman	81348300.000000	112	Pasrepan	Pasuruan	23.166
66895300.000000	2314	Sawah	648.812500	2016	Tegalan	81348300.000000	112	Pasrepan	Pasuruan	23.166
21590.910000	2304	Industri	2580397.000000	2003	Hutan produksi	89605250.000000	115	Purwodadi	Pasuruan	26.252
66895300.000000	2314	Sawah	4236529.000000	2003	Hutan produksi	53582300.000000	117	Puspo	Pasuruan	23.166
66895300.000000	2314	Sawah	2230797.000000	2007	Kebun	53582300.000000	117	Puspo	Pasuruan	23.166
66895300.000000	2314	Sawah	3014976.000000	2003	Hutan produksi	81348300.000000	112	Pasrepan	Pasuruan	23.166
66895300.000000	2314	Sawah	297199.200000	2011	Pemukiman	118913000.000000	109	Lumbang	Pasuruan	23.166
28253.690000	2304	Industri	6373084.000000	2011	Pemukiman	89605250.000000	115	Purwodadi	Pasuruan	26.252
66895300.000000	2314	Sawah	3294632.000000	2014	Sawah	89605250.000000	115	Purwodadi	Pasuruan	23.166
66895300.000000	2314	Sawah	2230797.000000	2007	Kebun	53582300.000000	117	Puspo	Pasuruan	23.166
66895300.000000	2314	Sawah	3688183.000000	2007	Kebun	81348300.000000	112	Pasrepan	Pasuruan	23.166
66895300.000000	2314	Sawah	164153500.000000	2014	Sawah	89605250.000000	115	Purwodadi	Pasuruan	23.166
66895300.000000	2314	Sawah	8699.938000	2011	Pemukiman	89605250.000000	115	Purwodadi	Pasuruan	23.166
66895300.000000	2314	Sawah	1600773.000000	2002	Hutan lindung	118913000.000000	109	Lumbang	Pasuruan	23.166
66895300.000000	2314	Sawah	131155.100000	2004	Industri	89605250.000000	115	Purwodadi	Pasuruan	23.166
66895300.000000	2314	Sawah	1754.375000	2016	Tegalan	81348300.000000	112	Pasrepan	Pasuruan	23.166
66895300.000000	2314	Sawah	88419.470000	2011	Pemukiman	81348300.000000	112	Pasrepan	Pasuruan	23.166
66895300.000000	2314	Sawah	95118.750000	2011	Pemukiman	81348300.000000	112	Pasrepan	Pasuruan	23.166
66895300.000000	2314	Sawah	3294632.000000	2014	Sawah	89605250.000000	115	Purwodadi	Pasuruan	23.166
66895300.000000	2314	Sawah	2195363.000000	2014	Sawah	89605250.000000	115	Purwodadi	Pasuruan	23.166
66895300.000000	2314	Sawah	34715900.000000	2016	Tegalan	89605250.000000	115	Purwodadi	Pasuruan	23.166
66895300.000000	2314	Sawah	27256.030000	2011	Pemukiman	89605250.000000	115	Purwodadi	Pasuruan	23.166
66895300.000000	2314	Sawah	89166520.000000	2002	Hutan lindung	118913000.000000	109	Lumbang	Pasuruan	23.166
66895300.000000	2314	Sawah	48079.130000	2011	Pemukiman	89605250.000000	115	Purwodadi	Pasuruan	23.166
66895300.000000	2314	Sawah	89166520.000000	2002	Hutan lindung	81348300.000000	112	Pasrepan	Pasuruan	23.166
66895300.000000	2314	Sawah	251680.500000	2011	Pemukiman	81348300.000000	112	Pasrepan	Pasuruan	23.166
66895300.000000	2314	Sawah	251680.500000	2011	Pemukiman	81348300.000000	112	Pasrepan	Pasuruan	23.166
66895300.000000	2314	Sawah	95118.750000	2011	Pemukiman	81348300.000000	112	Pasrepan	Pasuruan	23.166
66895300.000000	2314	Sawah	2195363.000000	2014	Sawah	89605250.000000	115	Purwodadi	Pasuruan	23.166
66895300.000000	2314	Sawah	80448820.000000	2016	Tegalan	81348300.000000	112	Pasrepan	Pasuruan	23.166
66895300.000000	2314	Sawah	3541728.000000	2016	Tegalan	89605250.000000	115	Purwodadi	Pasuruan	23.166
6129.656000	2304	Industri	3294632.000000	2014	Sawah	89605250.000000	115	Purwodadi	Pasuruan	23.166
66895300.000000	2314	Sawah	3294632.000000	2014	Sawah	89605250.000000	115	Purwodadi	Pasuruan	23.166
66895300.000000	2314	Sawah	34715900.000000	2016	Tegalan	89605250.000000	115	Purwodadi	Pasuruan	23.166
66895300.000000	2314	Sawah	228233.900000	2011	Pemukiman	89605250.000000	115	Purwodadi	Pasuruan	23.166
66895300.000000	2314	Sawah	89166520.000000	2002	Hutan lindung	118913000.000000	109	Lumbang	Pasuruan	23.166
66895300.000000	2314	Sawah	59479.500000	2007	Kebun	89605250.000000	115	Purwodadi	Pasuruan	23.166
66895300.000000	2314	Sawah	85035.530000	2011	Pemukiman	89605250.000000	115	Purwodadi	Pasuruan	23.166
66895300.000000	2314	Sawah	417010.900000	2011	Pemukiman	115478900.000000	122	Tutur	Pasuruan	23.166
66895300.000000	2314	Sawah	50271440.000000	2003	Hutan produksi	118913000.000000	109	Lumbang	Pasuruan	23.166
66895300.000000	2314	Sawah	141869.400000	2011	Pemukiman	81348300.000000	112	Pasrepan	Pasuruan	23.166

66895300.000000	2314	Sawah	89166520.000000	2002	Hutan lindung	53582300.000000	117	Puspo	Pasuruan	23.166
66895300.000000	2314	Sawah	34715900.000000	2016	Tegalan	89605250.000000	115	Purwodadi	Pasuruan	23.166
17092.130000	2304	Industri	2580397.000000	2003	Hutan produksi	89605250.000000	115	Purwodadi	Pasuruan	26.252
66895300.000000	2314	Sawah	3014976.000000	2003	Hutan produksi	81348300.000000	112	Pasrepan	Pasuruan	23.166
66895300.000000	2314	Sawah	323775.000000	2011	Pemukiman	89605250.000000	115	Purwodadi	Pasuruan	23.166
66895300.000000	2314	Sawah	34715900.000000	2016	Tegalan	89605250.000000	115	Purwodadi	Pasuruan	23.166
18568.470000	2304	Industri	6373084.000000	2011	Pemukiman	89605250.000000	115	Purwodadi	Pasuruan	26.252
66895300.000000	2314	Sawah	34715900.000000	2016	Tegalan	89605250.000000	115	Purwodadi	Pasuruan	23.166
17092.130000	2304	Industri	3294632.000000	2014	Sawah	89605250.000000	115	Purwodadi	Pasuruan	26.252
66895300.000000	2314	Sawah	50271440.000000	2003	Hutan produksi	118913000.000000	109	Lumbang	Pasuruan	23.166
66895300.000000	2314	Sawah	604.187500	2011	Pemukiman	115478900.000000	122	Tutur	Pasuruan	23.166
66895300.000000	2314	Sawah	3612703.000000	2002	Hutan lindung	81348300.000000	112	Pasrepan	Pasuruan	23.166
66895300.000000	2314	Sawah	295571.100000	2011	Pemukiman	89605250.000000	115	Purwodadi	Pasuruan	23.166
66895300.000000	2314	Sawah	3612703.000000	2002	Hutan lindung	81348300.000000	112	Pasrepan	Pasuruan	23.166
66895300.000000	2314	Sawah	89166520.000000	2002	Hutan lindung	118913000.000000	109	Lumbang	Pasuruan	23.166
43176.880000	2304	Industri	6373084.000000	2011	Pemukiman	89605250.000000	115	Purwodadi	Pasuruan	26.252
43176.880000	2304	Industri	2195363.000000	2014	Sawah	89605250.000000	115	Purwodadi	Pasuruan	26.252
66895300.000000	2314	Sawah	89166520.000000	2002	Hutan lindung	118913000.000000	109	Lumbang	Pasuruan	23.166
66895300.000000	2314	Sawah	664534.600000	2011	Pemukiman	115478900.000000	122	Tutur	Pasuruan	23.166
66895300.000000	2314	Sawah	45587.280000	2011	Pemukiman	89605250.000000	115	Purwodadi	Pasuruan	23.166
66895300.000000	2314	Sawah	664534.600000	2011	Pemukiman	81348300.000000	112	Pasrepan	Pasuruan	23.166
66895300.000000	2314	Sawah	8339.750000	2011	Pemukiman	53582300.000000	117	Puspo	Pasuruan	23.166
66895300.000000	2314	Sawah	85113.970000	2011	Pemukiman	115478900.000000	122	Tutur	Pasuruan	23.166
66895300.000000	2314	Sawah	10139860.000000	2007	Kebun	89605250.000000	115	Purwodadi	Pasuruan	23.166
66895300.000000	2314	Sawah	3612703.000000	2002	Hutan lindung	81348300.000000	112	Pasrepan	Pasuruan	23.166
66895300.000000	2314	Sawah	417010.900000	2011	Pemukiman	115478900.000000	122	Tutur	Pasuruan	23.166
66895300.000000	2314	Sawah	48679.280000	2011	Pemukiman	81348300.000000	112	Pasrepan	Pasuruan	23.166
66895300.000000	2314	Sawah	297576.600000	2011	Pemukiman	53582300.000000	117	Puspo	Pasuruan	23.166
66895300.000000	2314	Sawah	115921.800000	2011	Pemukiman	89605250.000000	115	Purwodadi	Pasuruan	23.166
66895300.000000	2314	Sawah	103387.400000	2011	Pemukiman	81348300.000000	112	Pasrepan	Pasuruan	23.166
66895300.000000	2314	Sawah	13353.680000	2011	Pemukiman	89605250.000000	115	Purwodadi	Pasuruan	23.166
66895300.000000	2314	Sawah	34531.690000	2011	Pemukiman	115478900.000000	122	Tutur	Pasuruan	23.166
66895300.000000	2314	Sawah	58927.470000	2011	Pemukiman	89605250.000000	115	Purwodadi	Pasuruan	23.166
66895300.000000	2314	Sawah	3541728.000000	2016	Tegalan	89605250.000000	115	Purwodadi	Pasuruan	23.166
66895300.000000	2314	Sawah	1046988.000000	2003	Hutan produksi	118913000.000000	109	Lumbang	Pasuruan	23.166
66895300.000000	2314	Sawah	55584.910000	2011	Pemukiman	53582300.000000	117	Puspo	Pasuruan	23.166
66895300.000000	2314	Sawah	60485.030000	2011	Pemukiman	89605250.000000	115	Purwodadi	Pasuruan	23.166
66895300.000000	2314	Sawah	245038.800000	2014	Sawah	89605250.000000	115	Purwodadi	Pasuruan	23.166
66895300.000000	2314	Sawah	48679.280000	2011	Pemukiman	81348300.000000	112	Pasrepan	Pasuruan	23.166
66895300.000000	2314	Sawah	11044320.000000	2003	Hutan produksi	81348300.000000	112	Pasrepan	Pasuruan	23.166
66895300.000000	2314	Sawah	54214.880000	2011	Pemukiman	89605250.000000	115	Purwodadi	Pasuruan	23.166
66895300.000000	2314	Sawah	51692380.000000	2003	Hutan produksi	81348300.000000	112	Pasrepan	Pasuruan	23.166
66895300.000000	2314	Sawah	297576.600000	2011	Pemukiman	53582300.000000	117	Puspo	Pasuruan	23.166
66895300.000000	2314	Sawah	297576.600000	2011	Pemukiman	53582300.000000	117	Puspo	Pasuruan	23.166
66895300.000000	2314	Sawah	6373084.000000	2011	Pemukiman	89605250.000000	115	Purwodadi	Pasuruan	23.166
66895300.000000	2314	Sawah	55400.580000	2011	Pemukiman	115478900.000000	122	Tutur	Pasuruan	23.166
66895300.000000	2314	Sawah	16213900.000000	2003	Hutan produksi	115478900.000000	122	Tutur	Pasuruan	23.166
66895300.000000	2314	Sawah	51692380.000000	2003	Hutan produksi	53582300.000000	117	Puspo	Pasuruan	23.166
66895300.000000	2314	Sawah	11044320.000000	2003	Hutan produksi	81348300.000000	112	Pasrepan	Pasuruan	23.166

8470.063000	2304	Industri	6373084.000000	2011	Pemukiman	89805250.000000	115	Purwodadi	Pasuruan	26.252
668955300.000000	2314	Sawah	297576.600000	2011	Pemukiman	53582300.000000	117	Puspo	Pasuruan	23.166
668955300.000000	2314	Sawah	3612703.000000	2002	Hutan lindung	81348300.000000	112	Pasrepan	Pasuruan	23.166
668955300.000000	2314	Sawah	3014976.000000	2003	Hutan produksi	118913000.000000	109	Lumbang	Pasuruan	23.166
668955300.000000	2314	Sawah	327191.500000	2011	Pemukiman	53582300.000000	117	Puspo	Pasuruan	23.166
668955300.000000	2314	Sawah	11044320.000000	2003	Hutan produksi	81348300.000000	112	Pasrepan	Pasuruan	23.166
668955300.000000	2314	Sawah	44952.280000	2011	Pemukiman	89805250.000000	115	Purwodadi	Pasuruan	23.166
668955300.000000	2314	Sawah	3541728.000000	2016	Tegalan	89805250.000000	115	Purwodadi	Pasuruan	23.166
668955300.000000	2314	Sawah	11044320.000000	2003	Hutan produksi	81348300.000000	112	Pasrepan	Pasuruan	23.166
668955300.000000	2314	Sawah	74029.000000	2011	Pemuklman	53582300.000000	117	Puspo	Pasuruan	23.166
668955300.000000	2314	Sawah	51692380.000000	2003	Hutan produksi	53582300.000000	117	Puspo	Pasuruan	23.166
668955300.000000	2314	Sawah	535409.900000	2007	Kebun	89805250.000000	115	Purwodadi	Pasuruan	23.166
668955300.000000	2314	Sawah	16213900.000000	2003	Hutan produksi	89805250.000000	115	Purwodadi	Pasuruan	23.166
668955300.000000	2314	Sawah	116067.200000	2007	Kebun	89805250.000000	115	Purwodadi	Pasuruan	23.166
668955300.000000	2314	Sawah	89166520.000000	2002	Hutan lindung	53582300.000000	117	Puspo	Pasuruan	23.166
668955300.000000	2314	Sawah	3668183.000000	2007	Kebun	53582300.000000	117	Puspo	Pasuruan	23.166
668955300.000000	2314	Sawah	4935650.000000	2007	Kebun	53582300.000000	117	Puspo	Pasuruan	23.166
668955300.000000	2314	Sawah	1306002.000000	2011	Pemukiman	53582300.000000	117	Puspo	Pasuruan	23.166
668955300.000000	2314	Sawah	50271440.000000	2003	Hutan produksi	118913000.000000	109	Lumbang	Pasuruan	23.166
668955300.000000	2314	Sawah	151987.700000	2007	Kebun	115478900.000000	122	Tutur	Pasuruan	23.166
668955300.000000	2314	Sawah	89166520.000000	2002	Hutan lindung	118913000.000000	109	Lumbang	Pasuruan	23.166
668955300.000000	2314	Sawah	47639.030000	2011	Pemukiman	53582300.000000	117	Puspo	Pasuruan	23.166
668955300.000000	2314	Sawah	3668183.000000	2007	Kebun	53582300.000000	117	Puspo	Pasuruan	23.166
668955300.000000	2314	Sawah	80448820.000000	2016	Tegalan	81348300.000000	112	Pasrepan	Pasuruan	23.166
668955300.000000	2314	Sawah	50271440.000000	2003	Hutan produksi	118913000.000000	109	Lumbang	Pasuruan	23.166
668955300.000000	2314	Sawah	3612703.000000	2002	Hutan lindung	81348300.000000	112	Pasrepan	Pasuruan	23.166
668955300.000000	2314	Sawah	89166520.000000	2002	Hutan lindung	118913000.000000	109	Lumbang	Pasuruan	23.166
668955300.000000	2314	Sawah	101885.300000	2011	Pemukiman	81348300.000000	112	Pasrepan	Pasuruan	23.166
668955300.000000	2314	Sawah	6373084.000000	2011	Pemukiman	89805250.000000	115	Purwodadi	Pasuruan	23.166
668955300.000000	2314	Sawah	96493.780000	2011	Pemukiman	115478900.000000	122	Tutur	Pasuruan	23.166
668955300.000000	2314	Sawah	91386.750000	2011	Pemukiman	81348300.000000	112	Pasrepan	Pasuruan	23.166
668955300.000000	2314	Sawah	664534.600000	2011	Pemukiman	81348300.000000	112	Pasrepan	Pasuruan	23.166
668955300.000000	2314	Sawah	106192.700000	2007	Kebun	115478900.000000	122	Tutur	Pasuruan	23.166
668955300.000000	2314	Sawah	96493.780000	2011	Pemukiman	115478900.000000	122	Tutur	Pasuruan	23.166
17471.130000	2314	Sawah	34715900.000000	2016	Tegalan	89605250.000000	115	Purwodadi	Pasuruan	23.166
668955300.000000	2314	Sawah	50271440.000000	2003	Hutan produksi	118913000.000000	109	Lumbang	Pasuruan	23.166
668955300.000000	2314	Sawah	51692380.000000	2003	Hutan produksi	53582300.000000	117	Puspo	Pasuruan	23.166
668955300.000000	2314	Sawah	910348.300000	2011	Pemukiman	115478900.000000	122	Tutur	Pasuruan	23.166
668955300.000000	2314	Sawah	89166520.000000	2002	Hutan lindung	53582300.000000	117	Puspo	Pasuruan	23.166
668955300.000000	2314	Sawah	4935650.000000	2007	Kebun	81348300.000000	112	Pasrepan	Pasuruan	23.166
668955300.000000	2314	Sawah	80448820.000000	2016	Tegalan	53582300.000000	117	Puspo	Pasuruan	23.166
668955300.000000	2314	Sawah	96493.780000	2011	Pemukiman	81348300.000000	112	Pasrepan	Pasuruan	23.166
668955300.000000	2314	Sawah	50271440.000000	2003	Hutan produksi	118913000.000000	109	Lumbang	Pasuruan	23.166
668955300.000000	2314	Sawah	1306002.000000	2011	Pemukiman	53582300.000000	117	Puspo	Pasuruan	23.166
668955300.000000	2314	Sawah	28247.080000	2004	Industri	89605250.000000	115	Purwodadi	Pasuruan	23.166
668955300.000000	2314	Sawah	11044320.000000	2003	Hutan produksi	81348300.000000	112	Pasrepan	Pasuruan	23.166
668955300.000000	2314	Sawah	168037.600000	2011	Pemukiman	118913000.000000	109	Lumbang	Pasuruan	23.166
668955300.000000	2314	Sawah	36419.750000	2011	Pemukiman	53582300.000000	117	Puspo	Pasuruan	23.166
668955300.000000	2314	Sawah	2159087.000000	2002	Hutan lindung	53582300.000000	117	Puspo	Pasuruan	23.166

66895300.000000	2314	Sawah	1938130.000000	2007	Kebun	53582300.000000	117	Puspo	Pasuruan	23.166
66895300.000000	2314	Sawah	28247.060000	2004	Industri	89605250.000000	115	Purwodadi	Pasuruan	23.166
66895300.000000	2314	Sawah	11044320.000000	2003	Hutan produksi	53582300.000000	117	Puspo	Pasuruan	23.166
66895300.000000	2314	Sawah	76903.970000	2011	Pemukiman	53582300.000000	117	Puspo	Pasuruan	23.166
66895300.000000	2314	Sawah	51692380.000000	2003	Hutan produksi	53582300.000000	117	Puspo	Pasuruan	23.166
66895300.000000	2314	Sawah	10139880.000000	2007	Kebun	89605250.000000	115	Purwodadi	Pasuruan	23.166
66895300.000000	2314	Sawah	68950.190000	2011	Pemukiman	81348300.000000	112	Pasrepan	Pasuruan	23.166
66895300.000000	2314	Sawah	187511.000000	2011	Pemukiman	89605250.000000	115	Purwodadi	Pasuruan	23.166
66895300.000000	2314	Sawah	50271440.000000	2003	Hutan produksi	118913000.000000	109	Lumbang	Pasuruan	23.166
66895300.000000	2314	Sawah	180760.300000	2011	Pemukiman	81348300.000000	112	Pasrepan	Pasuruan	23.166
66895300.000000	2314	Sawah	62893.880000	2011	Pemukiman	53582300.000000	117	Puspo	Pasuruan	23.166
66895300.000000	2314	Sawah	51692380.000000	2003	Hutan produksi	53582300.000000	117	Puspo	Pasuruan	23.166
66895300.000000	2314	Sawah	89166520.000000	2002	Hutan lindung	118913000.000000	109	Lumbang	Pasuruan	23.166
66895300.000000	2314	Sawah	53210.750000	2011	Pemukiman	53582300.000000	117	Puspo	Pasuruan	23.166
66895300.000000	2314	Sawah	62893.880000	2011	Pemukiman	53582300.000000	117	Puspo	Pasuruan	23.166
66895300.000000	2314	Sawah	89166520.000000	2002	Hutan lindung	118913000.000000	109	Lumbang	Pasuruan	23.166
66895300.000000	2314	Sawah	3294632.000000	2014	Sawah	89605250.000000	115	Purwodadi	Pasuruan	23.166
66895300.000000	2314	Sawah	108.468800	2007	Kebun	53582300.000000	117	Puspo	Pasuruan	23.166
66895300.000000	2314	Sawah	526224.600000	2007	Kebun	89605250.000000	115	Purwodadi	Pasuruan	23.166
66895300.000000	2314	Sawah	62893.880000	2011	Pemukiman	53582300.000000	117	Puspo	Pasuruan	23.166
66895300.000000	2314	Sawah	89166520.000000	2002	Hutan lindung	118913000.000000	109	Lumbang	Pasuruan	23.166
66895300.000000	2314	Sawah	16213900.000000	2003	Hutan produksi	115478900.000000	122	Tutur	Pasuruan	23.166
66895300.000000	2314	Sawah	4935650.000000	2007	Kebun	53582300.000000	117	Puspo	Pasuruan	23.166
66895300.000000	2314	Sawah	49655.500000	2011	Pemukiman	81348300.000000	112	Pasrepan	Pasuruan	23.166
66895300.000000	2314	Sawah	51692380.000000	2003	Hutan produksi	53582300.000000	117	Puspo	Pasuruan	23.166
66895300.000000	2314	Sawah	51692380.000000	2003	Hutan produksi	53582300.000000	117	Puspo	Pasuruan	23.166
66895300.000000	2314	Sawah	50271440.000000	2003	Hutan produksi	118913000.000000	109	Lumbang	Pasuruan	23.166
66895300.000000	2314	Sawah	11044320.000000	2003	Hutan produksi	81348300.000000	112	Pasrepan	Pasuruan	23.166
66895300.000000	2314	Sawah	100360.400000	2007	Kebun	115478900.000000	122	Tutur	Pasuruan	23.166
66895300.000000	2314	Sawah	80448820.000000	2016	Tegal	115478900.000000	122	Tutur	Pasuruan	23.166
66895300.000000	2314	Sawah	51692380.000000	2003	Hutan produksi	53582300.000000	117	Puspo	Pasuruan	23.166
66895300.000000	2314	Sawah	51226.880000	2011	Pemukiman	53582300.000000	117	Puspo	Pasuruan	23.166
66895300.000000	2314	Sawah	664534.600000	2011	Pemukiman	115478900.000000	122	Tutur	Pasuruan	23.166
66895300.000000	2314	Sawah	1046988.000000	2003	Hutan produksi	118913000.000000	109	Lumbang	Pasuruan	23.166
66895300.000000	2314	Sawah	89166520.000000	2002	Hutan lindung	118913000.000000	109	Lumbang	Pasuruan	23.166
66895300.000000	2314	Sawah	910348.300000	2011	Pemukiman	115478900.000000	122	Tutur	Pasuruan	23.166
66895300.000000	2314	Sawah	3812703.000000	2002	Hutan lindung	81348300.000000	112	Pasrepan	Pasuruan	23.166
66895300.000000	2314	Sawah	3612703.000000	2002	Hutan lindung	53582300.000000	117	Puspo	Pasuruan	23.166
66895300.000000	2314	Sawah	11044320.000000	2003	Hutan produksi	53582300.000000	117	Puspo	Pasuruan	23.166
66895300.000000	2314	Sawah	89166520.000000	2002	Hutan lindung	53582300.000000	117	Puspo	Pasuruan	23.166
66895300.000000	2314	Sawah	86050.340000	2011	Pemukiman	118913000.000000	109	Lumbang	Pasuruan	23.166
66895300.000000	2314	Sawah	15551.000000	2002	Hutan lindung	118913000.000000	109	Lumbang	Pasuruan	23.166
66895300.000000	2314	Sawah	3812703.000000	2002	Hutan lindung	53582300.000000	117	Puspo	Pasuruan	23.166
66895300.000000	2314	Sawah	281286.500000	2003	Hutan produksi	118913000.000000	109	Lumbang	Pasuruan	23.166
66895300.000000	2314	Sawah	11044320.000000	2003	Hutan produksi	53582300.000000	117	Puspo	Pasuruan	23.166
66895300.000000	2314	Sawah	664534.600000	2011	Pemukiman	81348300.000000	112	Pasrepan	Pasuruan	23.166
66895300.000000	2314	Sawah	11044320.000000	2003	Hutan produksi	53582300.000000	117	Puspo	Pasuruan	23.166
66895300.000000	2314	Sawah	910348.300000	2011	Pemukiman	115478900.000000	122	Tutur	Pasuruan	23.166
66895300.000000	2314	Sawah	39638.970000	2011	Pemukiman	115478900.000000	122	Tutur	Pasuruan	23.166

66895300,000000	2314	Sawah	39180,660000	2011	Pemukiman	53582300,000000	117	Puspo	Pasuruan	23,166
66895300,000000	2314	Sawah	39180,660000	2011	Pemukiman	81348300,000000	112	Pastrepan	Pasuruan	23,166
66895300,000000	2314	Sawah	3014976,000000	2003	Hutan produksi	81348300,000000	112	Pastrepan	Pasuruan	23,166
66895300,000000	2314	Sawah	80448820,000000	2016	Tegal	118913000,000000	109	Lumbang	Pasuruan	23,166
66895300,000000	2314	Sawah	84747,660000	2011	Pemukiman	118913000,000000	109	Lumbang	Pasuruan	23,166
66895300,000000	2314	Sawah	39436,910000	2011	Pemukiman	81348300,000000	112	Pastrepan	Pasuruan	23,166
66895300,000000	2314	Sawah	1581106,000000	2002	Hutan lindung	81348300,000000	112	Pastrepan	Pasuruan	23,166
66895300,000000	2314	Sawah	3014976,000000	2003	Hutan produksi	53582300,000000	117	Puspo	Pasuruan	23,166
66895300,000000	2314	Sawah	1581106,000000	2002	Hutan lindung	115478900,000000	122	Tutur	Pasuruan	23,166
66895300,000000	2314	Sawah	75074,690000	2011	Pemukiman	115478900,000000	122	Tutur	Pasuruan	23,166
66895300,000000	2314	Sawah	8575,280000	2011	Pemukiman	81348300,000000	112	Pastrepan	Pasuruan	23,166
66895300,000000	2314	Sawah	86050,340000	2011	Pemukiman	53582300,000000	117	Puspo	Pasuruan	23,166
66895300,000000	2314	Sawah	8575,280000	2011	Pemukiman	81348300,000000	112	Pastrepan	Pasuruan	23,166
66895300,000000	2314	Sawah	100540,500000	2011	Pemukiman	81348300,000000	112	Pastrepan	Pasuruan	23,166
66895300,000000	2314	Sawah	89166520,000000	2002	Hutan lindung	118913000,000000	109	Lumbang	Pasuruan	23,166
66895300,000000	2314	Sawah	80448820,000000	2016	Tegal	81348300,000000	112	Pastrepan	Pasuruan	23,166
66895300,000000	2314	Sawah	51692380,000000	2003	Hutan produksi	53582300,000000	117	Puspo	Pasuruan	23,166
66895300,000000	2314	Sawah	39436,910000	2011	Pemukiman	53582300,000000	117	Puspo	Pasuruan	23,166
66895300,000000	2314	Sawah	50271440,000000	2003	Hutan produksi	118913000,000000	109	Lumbang	Pasuruan	23,166
66895300,000000	2314	Sawah	74682,340000	2011	Pemukiman	89805250,000000	115	Purwodadi	Pasuruan	23,166
66895300,000000	2314	Sawah	16213900,000000	2003	Hutan produksi	115478900,000000	122	Tutur	Pasuruan	23,166
66895300,000000	2314	Sawah	4935650,000000	2007	Kebun	53582300,000000	117	Puspo	Pasuruan	23,166
66895300,000000	2314	Sawah	346889,500000	2011	Pemukiman	53582300,000000	117	Puspo	Pasuruan	23,166
66895300,000000	2314	Sawah	2159067,000000	2002	Hutan lindung	53582300,000000	117	Puspo	Pasuruan	23,166
66895300,000000	2314	Sawah	80448820,000000	2016	Tegal	81348300,000000	112	Pastrepan	Pasuruan	23,166
66895300,000000	2314	Sawah	35001260,000000	2007	Kebun	53582300,000000	117	Puspo	Pasuruan	23,166
66895300,000000	2314	Sawah	89166520,000000	2002	Hutan lindung	118913000,000000	109	Lumbang	Pasuruan	23,166
66895300,000000	2314	Sawah	59132,080000	2011	Pemukiman	81348300,000000	112	Pastrepan	Pasuruan	23,166
66895300,000000	2314	Sawah	81840,440000	2007	Kebun	115478900,000000	122	Tutur	Pasuruan	23,166
66895300,000000	2314	Sawah	18070,720000	2011	Pemukiman	81348300,000000	112	Pastrepan	Pasuruan	23,166
66895300,000000	2314	Sawah	2961845,000000	2014	Sawah	89805250,000000	115	Purwodadi	Pasuruan	23,166
66895300,000000	2314	Sawah	52777,030000	2011	Pemukiman	53582300,000000	117	Puspo	Pasuruan	23,166
66895300,000000	2314	Sawah	484682,200000	2016	Tegal	53582300,000000	117	Puspo	Pasuruan	23,166
66895300,000000	2314	Sawah	100540,500000	2011	Pemukiman	53582300,000000	117	Puspo	Pasuruan	23,166
66895300,000000	2314	Sawah	2755816,000000	2016	Tegal	89805250,000000	115	Purwodadi	Pasuruan	23,166
66895300,000000	2314	Sawah	460997,100000	2007	Kebun	115478900,000000	122	Tutur	Pasuruan	23,166
66895300,000000	2314	Sawah	990559,300000	2007	Kebun	115478900,000000	122	Tutur	Pasuruan	23,166
66895300,000000	2314	Sawah	990559,300000	2007	Kebun	81348300,000000	112	Pastrepan	Pasuruan	23,166
66895300,000000	2314	Sawah	518613,800000	2011	Pemukiman	115478900,000000	122	Tutur	Pasuruan	23,166
66895300,000000	2314	Sawah	16213900,000000	2003	Hutan produksi	115478900,000000	122	Tutur	Pasuruan	23,166
66895300,000000	2314	Sawah	13014,500000	2011	Pemukiman	115478900,000000	122	Tutur	Pasuruan	23,166
66895300,000000	2314	Sawah	38943,940000	2011	Pemukiman	53582300,000000	117	Puspo	Pasuruan	23,166
66895300,000000	2314	Sawah	80448820,000000	2016	Tegal	89805250,000000	115	Purwodadi	Pasuruan	23,166
66895300,000000	2314	Sawah	1943,625000	2007	Kebun	115478900,000000	122	Tutur	Pasuruan	23,166
66895300,000000	2314	Sawah	1187,281000	2011	Pemukiman	115478900,000000	122	Tutur	Pasuruan	23,166

68895300.000000	2314	Sawah	30142.910000	2011	Pemukiman	81348300.000000	112	Pasrepan	Pasuruan	23.166
68895300.000000	2314	Sawah	2961845.000000	2014	Sawah	89605250.000000	115	Purwodadi	Pasuruan	23.166
68895300.000000	2314	Sawah	51692380.000000	2003	Hutan produksi	91144730.000000	121	Tosari	Pasuruan	23.166
68895300.000000	2314	Sawah	66433.720000	2011	Pemukiman	53582300.000000	117	Puspo	Pasuruan	23.166
68895300.000000	2314	Sawah	80448820.000000	2016	Tegal	115478900.000000	122	Tutur	Pasuruan	23.166
68895300.000000	2314	Sawah	86275.840000	2011	Pemukiman	115478900.000000	122	Tutur	Pasuruan	23.166
68895300.000000	2314	Sawah	30142.910000	2011	Pemukiman	115478900.000000	122	Tutur	Pasuruan	23.166
68895300.000000	2314	Sawah	2755816.000000	2016	Tegal	89605250.000000	115	Purwodadi	Pasuruan	23.166
68895300.000000	2314	Sawah	518613.800000	2011	Pemukiman	89605250.000000	115	Purwodadi	Pasuruan	23.166
68895300.000000	2314	Sawah	518613.800000	2011	Pemukiman	115478900.000000	122	Tutur	Pasuruan	23.166
68895300.000000	2314	Sawah	20908.580000	2011	Pemukiman	53582300.000000	117	Puspo	Pasuruan	23.166
68895300.000000	2314	Sawah	1938130.000000	2007	Kebun	91144730.000000	121	Tosari	Pasuruan	23.166
68895300.000000	2314	Sawah	460897.100000	2007	Kebun	115478900.000000	122	Tutur	Pasuruan	23.166
68895300.000000	2314	Sawah	1938130.000000	2007	Kebun	53582300.000000	117	Puspo	Pasuruan	23.166
68895300.000000	2314	Sawah	15508920.000000	2003	Hutan produksi	89605250.000000	115	Purwodadi	Pasuruan	23.166
68895300.000000	2314	Sawah	17282.910000	2011	Pemukiman	53582300.000000	117	Puspo	Pasuruan	23.166
68895300.000000	2314	Sawah	63040.630000	2007	Kebun	115478900.000000	122	Tutur	Pasuruan	23.166
68895300.000000	2314	Sawah	1938130.000000	2007	Kebun	53582300.000000	117	Puspo	Pasuruan	23.166
68895300.000000	2314	Sawah	2827708.000000	2014	Sawah	89605250.000000	115	Purwodadi	Pasuruan	23.166
68895300.000000	2314	Sawah	1238670.000000	2003	Hutan produksi	89605250.000000	115	Purwodadi	Pasuruan	23.166
68895300.000000	2314	Sawah	1238670.000000	2003	Hutan produksi	89605250.000000	115	Purwodadi	Pasuruan	23.166
68895300.000000	2314	Sawah	1238670.000000	2003	Hutan produksi	115478900.000000	122	Tutur	Pasuruan	23.166
68895300.000000	2314	Sawah	30026.380000	2011	Pemukiman	115478900.000000	122	Tutur	Pasuruan	23.166
68895300.000000	2314	Sawah	1146.938000	2003	Hutan produksi	53582300.000000	117	Puspo	Pasuruan	23.166
68895300.000000	2314	Sawah	30026.380000	2011	Pemukiman	53582300.000000	117	Puspo	Pasuruan	23.166
68895300.000000	2314	Sawah	2827708.000000	2014	Sawah	89605250.000000	115	Purwodadi	Pasuruan	23.166
930.187500	2304	Industri	80448820.000000	2016	Tegal	115478900.000000	122	Tutur	Pasuruan	26.252
68895300.000000	2314	Sawah	60966.840000	2011	Pemukiman	53582300.000000	117	Puspo	Pasuruan	23.166
68895300.000000	2314	Sawah	2755816.000000	2016	Tegal	89605250.000000	115	Purwodadi	Pasuruan	23.166
68895300.000000	2314	Sawah	51692380.000000	2003	Hutan produksi	53582300.000000	117	Puspo	Pasuruan	23.166
68895300.000000	2314	Sawah	51692380.000000	2003	Hutan produksi	53582300.000000	117	Puspo	Pasuruan	23.166
68895300.000000	2314	Sawah	78621.090000	2011	Pemukiman	53582300.000000	117	Puspo	Pasuruan	23.166
68895300.000000	2314	Sawah	2159067.000000	2002	Hutan lindung	91144730.000000	121	Tosari	Pasuruan	23.166
68895300.000000	2314	Sawah	518613.800000	2011	Pemukiman	89605250.000000	115	Purwodadi	Pasuruan	23.166
68895300.000000	2314	Sawah	51692380.000000	2003	Hutan produksi	53582300.000000	117	Puspo	Pasuruan	23.166
68895300.000000	2314	Sawah	174827.300000	2007	Kebun	53582300.000000	117	Puspo	Pasuruan	23.166
68895300.000000	2314	Sawah	28459.690000	2011	Pemukiman	115478900.000000	122	Tutur	Pasuruan	23.166
68895300.000000	2314	Sawah	51692380.000000	2003	Hutan produksi	53582300.000000	117	Puspo	Pasuruan	23.166
68895300.000000	2314	Sawah	202689.000000	2011	Pemukiman	115478900.000000	122	Tutur	Pasuruan	23.166
68895300.000000	2314	Sawah	51692380.000000	2003	Hutan produksi	91144730.000000	121	Tosari	Pasuruan	23.166
68895300.000000	2314	Sawah	70898.250000	2011	Pemukiman	115478900.000000	122	Tutur	Pasuruan	23.166
68895300.000000	2314	Sawah	2159067.000000	2002	Hutan lindung	53582300.000000	117	Puspo	Pasuruan	23.166
68895300.000000	2314	Sawah	51692380.000000	2003	Hutan produksi	91144730.000000	121	Tosari	Pasuruan	23.166
68895300.000000	2314	Sawah	44051.180000	2011	Pemukiman	115478900.000000	122	Tutur	Pasuruan	23.166
68895300.000000	2314	Sawah	2961845.000000	2014	Sawah	89605250.000000	115	Purwodadi	Pasuruan	23.166
68895300.000000	2314	Sawah	51692380.000000	2003	Hutan produksi	91144730.000000	121	Tosari	Pasuruan	23.166
68895300.000000	2314	Sawah	1238670.000000	2003	Hutan produksi	89605250.000000	115	Purwodadi	Pasuruan	23.166
68895300.000000	2314	Sawah	51692380.000000	2003	Hutan produksi	53582300.000000	117	Puspo	Pasuruan	23.166
68895300.000000	2314	Sawah	51692380.000000	2003	Hutan produksi	91144730.000000	121	Tosari	Pasuruan	23.166

1950.938000	2304	Industri	80448820.000000	2016	Tegal	115478900.000000	122	Tutur	Pasuruan	26.252
1950.938000	2304	Industri	202689.000000	2011	Pemukiman	115478900.000000	122	Tutur	Pasuruan	26.252
668955300.000000	2314	Sawah	2961845.000000	2014	Sawah	89805250.000000	115	Purwodadi	Pasuruan	23.166
668955300.000000	2314	Sawah	1238870.000000	2003	Hutan produksi	115478900.000000	122	Tutur	Pasuruan	23.166
668955300.000000	2314	Sawah	36276.060000	2011	Pemukiman	115478900.000000	122	Tutur	Pasuruan	23.166
668955300.000000	2314	Sawah	51692380.000000	2003	Hutan produksi	53582300.000000	117	Puspo	Pasuruan	23.166
668955300.000000	2314	Sawah	2961845.000000	2014	Sawah	89805250.000000	115	Purwodadi	Pasuruan	23.166
668955300.000000	2314	Sawah	2827708.000000	2014	Sawah	89805250.000000	115	Purwodadi	Pasuruan	23.166
668955300.000000	2314	Sawah	77377.220000	2011	Pemukiman	89805250.000000	115	Purwodadi	Pasuruan	23.166
668955300.000000	2314	Sawah	38885.810000	2011	Pemukiman	115478900.000000	122	Tutur	Pasuruan	23.166
668955300.000000	2314	Sawah	22491.310000	2011	Pemukiman	115478900.000000	122	Tutur	Pasuruan	23.166
668955300.000000	2314	Sawah	202689.000000	2011	Pemukiman	115478900.000000	122	Tutur	Pasuruan	23.166
668955300.000000	2314	Sawah	106302.700000	2011	Pemukiman	89805250.000000	115	Purwodadi	Pasuruan	23.166
668955300.000000	2314	Sawah	16752.970000	2011	Pemukiman	115478900.000000	122	Tutur	Pasuruan	23.166
668955300.000000	2314	Sawah	2827708.000000	2014	Sawah	89805250.000000	115	Purwodadi	Pasuruan	23.166
668955300.000000	2314	Sawah	2961845.000000	2014	Sawah	89805250.000000	115	Purwodadi	Pasuruan	23.166
668955300.000000	2314	Sawah	194095.500000	2011	Pemukiman	53582300.000000	117	Puspo	Pasuruan	23.166
668955300.000000	2314	Sawah	51692380.000000	2003	Hutan produksi	91144730.000000	121	Tosari	Pasuruan	23.166
1364.625000	2304	Industri	990659.300000	2007	Kebun	115478900.000000	122	Tutur	Pasuruan	26.252
2733.594000	2304	Industri	990659.300000	2007	Kebun	115478900.000000	122	Tutur	Pasuruan	26.252
1876.125000	2304	Industri	990659.300000	2007	Kebun	115478900.000000	122	Tutur	Pasuruan	26.252
668955300.000000	2314	Sawah	77377.220000	2011	Pemukiman	89805250.000000	115	Purwodadi	Pasuruan	23.166
668955300.000000	2314	Sawah	51692380.000000	2003	Hutan produksi	91144730.000000	121	Tosari	Pasuruan	23.166
668955300.000000	2314	Sawah	67334.630000	2011	Pemukiman	89805250.000000	115	Purwodadi	Pasuruan	23.166
668955300.000000	2314	Sawah	17580.470000	2011	Pemukiman	115478900.000000	122	Tutur	Pasuruan	23.166
2317.938000	2304	Industri	80448820.000000	2016	Tegal	115478900.000000	122	Tutur	Pasuruan	26.252
668955300.000000	2314	Sawah	67334.630000	2011	Pemukiman	89805250.000000	115	Purwodadi	Pasuruan	23.166
668955300.000000	2314	Sawah	80448820.000000	2016	Tegal	115478900.000000	122	Tutur	Pasuruan	23.166
668955300.000000	2314	Sawah	77299.000000	2011	Pemukiman	115478900.000000	122	Tutur	Pasuruan	23.166
668955300.000000	2314	Sawah	62181.880000	2011	Pemukiman	115478900.000000	122	Tutur	Pasuruan	23.166
668955300.000000	2314	Sawah	35163.440000	2011	Pemukiman	115478900.000000	122	Tutur	Pasuruan	23.166
668955300.000000	2314	Sawah	47190.280000	2011	Pemukiman	53582300.000000	117	Puspo	Pasuruan	23.166
668955300.000000	2314	Sawah	194095.500000	2011	Pemukiman	115478900.000000	122	Tutur	Pasuruan	23.166
668955300.000000	2314	Sawah	83772.500000	2007	Kebun	89805250.000000	115	Purwodadi	Pasuruan	23.166
668955300.000000	2314	Sawah	207813.900000	2007	Kebun	115478900.000000	122	Tutur	Pasuruan	23.166
668955300.000000	2314	Sawah	16524.690000	2011	Pemukiman	115478900.000000	122	Tutur	Pasuruan	23.166
668955300.000000	2314	Sawah	90846.910000	2007	Kebun	89805250.000000	115	Purwodadi	Pasuruan	23.166
668955300.000000	2314	Sawah	67334.630000	2011	Pemukiman	89805250.000000	115	Purwodadi	Pasuruan	23.166
668955300.000000	2314	Sawah	2827708.000000	2014	Sawah	89805250.000000	115	Purwodadi	Pasuruan	23.166
668955300.000000	2314	Sawah	15508920.000000	2003	Hutan produksi	89805250.000000	115	Purwodadi	Pasuruan	23.166
668955300.000000	2314	Sawah	35001260.000000	2007	Kebun	115478900.000000	122	Tutur	Pasuruan	23.166
668955300.000000	2314	Sawah	2827708.000000	2014	Sawah	89805250.000000	115	Purwodadi	Pasuruan	23.166
668955300.000000	2314	Sawah	35707.840000	2011	Pemukiman	115478900.000000	122	Tutur	Pasuruan	23.166
668955300.000000	2314	Sawah	35001260.000000	2007	Kebun	115478900.000000	122	Tutur	Pasuruan	23.166
668955300.000000	2314	Sawah	64787.630000	2011	Pemukiman	89805250.000000	115	Purwodadi	Pasuruan	23.166
668955300.000000	2314	Sawah	85832.780000	2011	Pemukiman	53582300.000000	117	Puspo	Pasuruan	23.166
668955300.000000	2314	Sawah	1238870.000000	2003	Hutan produksi	115478900.000000	122	Tutur	Pasuruan	23.166
668955300.000000	2314	Sawah	81073.680000	2007	Kebun	115478900.000000	122	Tutur	Pasuruan	23.166
668955300.000000	2314	Sawah	17326.590000	2011	Pemukiman	89805250.000000	115	Purwodadi	Pasuruan	23.166

668955300.000000	2314	Sawah	35001260.000000	2007	Kebun	89605250.000000	115	Purwodadi	Pasuruan	23.166
668955300.000000	2314	Sawah	35001280.000000	2007	Kebun	53582300.000000	117	Puspo	Pasuruan	23.166
668955300.000000	2314	Sawah	42246.970000	2011	Pemukiman	53582300.000000	117	Puspo	Pasuruan	23.166
668955300.000000	2314	Sawah	35001260.000000	2007	Kebun	115478900.000000	122	Tutur	Pasuruan	23.166
668955300.000000	2314	Sawah	76084.060000	2011	Pemukiman	91144730.000000	121	Tosari	Pasuruan	23.166
668955300.000000	2314	Sawah	17326.590000	2011	Pemukiman	89605250.000000	115	Purwodadi	Pasuruan	23.166
668955300.000000	2314	Sawah	25249.720000	2011	Pemukiman	115478900.000000	122	Tutur	Pasuruan	23.166
668955300.000000	2314	Sawah	265620.000000	2004	Industri	89605250.000000	115	Purwodadi	Pasuruan	23.166
668955300.000000	2314	Sawah	20661.060000	2011	Pemukiman	115478900.000000	122	Tutur	Pasuruan	23.166
668955300.000000	2314	Sawah	369534.000000	2011	Pemukiman	115478900.000000	122	Tutur	Pasuruan	23.166
668955300.000000	2314	Sawah	23266.380000	2011	Pemukiman	115478900.000000	122	Tutur	Pasuruan	23.166
668955300.000000	2314	Sawah	2295.469000	2014	Sawah	89605250.000000	115	Purwodadi	Pasuruan	23.166
668955300.000000	2314	Sawah	52226.590000	2007	Kebun	115478900.000000	122	Tutur	Pasuruan	23.166
668955300.000000	2314	Sawah	51692380.000000	2003	Hutan produksi	91144730.000000	121	Tosari	Pasuruan	23.166
668955300.000000	2314	Sawah	42246.970000	2011	Pemukiman	115478900.000000	122	Tutur	Pasuruan	23.166
668955300.000000	2314	Sawah	35001260.000000	2007	Kebun	115478900.000000	122	Tutur	Pasuruan	23.166
668955300.000000	2314	Sawah	265620.000000	2004	Industri	89605250.000000	115	Purwodadi	Pasuruan	23.166
668955300.000000	2314	Sawah	31460.470000	2011	Pemukiman	115478900.000000	122	Tutur	Pasuruan	23.166
668955300.000000	2314	Sawah	14358.780000	2011	Pemukiman	89605250.000000	115	Purwodadi	Pasuruan	23.166
668955300.000000	2314	Sawah	467430.400000	2011	Pemukiman	115478900.000000	122	Tutur	Pasuruan	23.166
668955300.000000	2314	Sawah	51692380.000000	2003	Hutan produksi	53582300.000000	117	Puspo	Pasuruan	23.166
668955300.000000	2314	Sawah	369534.000000	2011	Pemukiman	115478900.000000	122	Tutur	Pasuruan	23.166
668955300.000000	2314	Sawah	15188.690000	2011	Pemukiman	115478900.000000	122	Tutur	Pasuruan	23.166
668955300.000000	2314	Sawah	18952.030000	2011	Pemukiman	115478900.000000	122	Tutur	Pasuruan	23.166
668955300.000000	2314	Sawah	165380.300000	2011	Pemukiman	115478900.000000	122	Tutur	Pasuruan	23.166
6076.375000	2304	Industri	265620.000000	2004	Industri	89605250.000000	115	Purwodadi	Pasuruan	26.252
668955300.000000	2314	Sawah	2827708.000000	2014	Sawah	115478900.000000	122	Tutur	Pasuruan	23.166
668955300.000000	2314	Sawah	165380.300000	2011	Pemukiman	115478900.000000	122	Tutur	Pasuruan	23.166
668955300.000000	2314	Sawah	20684.530000	2011	Pemukiman	91144730.000000	121	Tosari	Pasuruan	23.166
668955300.000000	2314	Sawah	143552.100000	2012	Peternakan	89605250.000000	115	Purwodadi	Pasuruan	23.166
668955300.000000	2314	Sawah	179191.400000	2011	Pemukiman	89605250.000000	115	Purwodadi	Pasuruan	23.166
668955300.000000	2314	Sawah	369534.000000	2011	Pemukiman	115478900.000000	122	Tutur	Pasuruan	23.166
668955300.000000	2314	Sawah	179191.400000	2011	Pemukiman	89605250.000000	115	Purwodadi	Pasuruan	23.166
668955300.000000	2314	Sawah	17707.030000	2011	Pemukiman	115478900.000000	122	Tutur	Pasuruan	23.166
668955300.000000	2314	Sawah	467430.400000	2011	Pemukiman	115478900.000000	122	Tutur	Pasuruan	23.166
668955300.000000	2314	Sawah	35001260.000000	2007	Kebun	89605250.000000	115	Purwodadi	Pasuruan	23.166
668955300.000000	2314	Sawah	143552.100000	2012	Peternakan	115478900.000000	122	Tutur	Pasuruan	23.166
668955300.000000	2314	Sawah	369534.000000	2011	Pemukiman	115478900.000000	122	Tutur	Pasuruan	23.166
668955300.000000	2314	Sawah	2827708.000000	2014	Sawah	115478900.000000	122	Tutur	Pasuruan	23.166
668955300.000000	2314	Sawah	35001260.000000	2007	Kebun	115478900.000000	122	Tutur	Pasuruan	23.166
212262.700000	2304	Industri	179191.400000	2011	Pemukiman	89605250.000000	115	Purwodadi	Pasuruan	26.252
212262.700000	2304	Industri	35001260.000000	2007	Kebun	89605250.000000	115	Purwodadi	Pasuruan	26.252
668955300.000000	2314	Sawah	35001260.000000	2007	Kebun	115478900.000000	122	Tutur	Pasuruan	23.166
212262.700000	2304	Industri	179191.400000	2011	Pemukiman	89605250.000000	115	Purwodadi	Pasuruan	26.252
668955300.000000	2314	Sawah	467430.400000	2011	Pemukiman	115478900.000000	122	Tutur	Pasuruan	23.166
668955300.000000	2314	Sawah	35001260.000000	2007	Kebun	89605250.000000	115	Purwodadi	Pasuruan	23.166
668955300.000000	2314	Sawah	89166520.000000	2002	Hutan lindung	53582300.000000	117	Puspo	Pasuruan	23.166
212262.700000	2304	Industri	35001260.000000	2007	Kebun	89605250.000000	115	Purwodadi	Pasuruan	26.252
668955300.000000	2314	Sawah	35001260.000000	2007	Kebun	115478900.000000	122	Tutur	Pasuruan	23.166

66895300.000000	2314	Sawah	35001260.000000	2007	Kebun	115478900.000000	122	Tutur	Pasuruan	23.166
66895300.000000	2314	Sawah	115875.500000	2011	Pemukiman	115478900.000000	122	Tutur	Pasuruan	23.166
66895300.000000	2314	Sawah	369534.000000	2011	Pemukiman	115478900.000000	122	Tutur	Pasuruan	23.166
66895300.000000	2314	Sawah	25921.060000	2011	Pemukiman	115478900.000000	122	Tutur	Pasuruan	23.166
66895300.000000	2314	Sawah	179191.400000	2011	Pemukiman	89605250.000000	115	Purwodadi	Pasuruan	23.166
66895300.000000	2314	Sawah	115875.500000	2011	Pemukiman	53582300.000000	117	Puspo	Pasuruan	23.166
66895300.000000	2314	Sawah	89166520.000000	2002	Hutan lindung	53582300.000000	117	Puspo	Pasuruan	23.166
212262.700000	2304	Industri	179191.400000	2011	Pemukiman	89605250.000000	115	Purwodadi	Pasuruan	26.252
212262.700000	2304	Industri	173303.000000	2011	Pemukiman	89605250.000000	115	Purwodadi	Pasuruan	26.252
66895300.000000	2314	Sawah	40257.940000	2011	Pemukiman	115478900.000000	122	Tutur	Pasuruan	23.166
66895300.000000	2314	Sawah	89166520.000000	2002	Hutan lindung	91144730.000000	121	Tosari	Pasuruan	23.166
66895300.000000	2314	Sawah	173303.000000	2011	Pemukiman	89605250.000000	115	Purwodadi	Pasuruan	23.166
66895300.000000	2314	Sawah	89166520.000000	2002	Hutan lindung	53582300.000000	117	Puspo	Pasuruan	23.166
57161.530000	2304	Industri	35001260.000000	2007	Kebun	89605250.000000	115	Purwodadi	Pasuruan	26.252
57161.530000	2304	Industri	35001260.000000	2007	Kebun	115478900.000000	122	Tutur	Pasuruan	26.252
66895300.000000	2314	Sawah	89166520.000000	2002	Hutan lindung	53582300.000000	117	Puspo	Pasuruan	23.166
66895300.000000	2314	Sawah	35001260.000000	2007	Kebun	115478900.000000	122	Tutur	Pasuruan	23.166
57161.530000	2304	Industri	173303.000000	2011	Pemukiman	89605250.000000	115	Purwodadi	Pasuruan	26.252
66895300.000000	2314	Sawah	239029.300000	2011	Pemukiman	115478900.000000	122	Tutur	Pasuruan	23.166
66895300.000000	2314	Sawah	35001260.000000	2007	Kebun	89605250.000000	115	Purwodadi	Pasuruan	23.166
66895300.000000	2314	Sawah	35001260.000000	2007	Kebun	115478900.000000	122	Tutur	Pasuruan	23.166
66895300.000000	2314	Sawah	35001260.000000	2007	Kebun	115478900.000000	122	Tutur	Pasuruan	23.166
66895300.000000	2314	Sawah	136908.100000	2011	Pemukiman	115478900.000000	122	Tutur	Pasuruan	23.166
66895300.000000	2314	Sawah	136908.100000	2011	Pemukiman	115478900.000000	122	Tutur	Pasuruan	23.166
66895300.000000	2314	Sawah	51692380.000000	2003	Hutan produksi	115478900.000000	122	Tutur	Pasuruan	23.166
66895300.000000	2314	Sawah	35001260.000000	2007	Kebun	115478900.000000	122	Tutur	Pasuruan	23.166
66895300.000000	2314	Sawah	239029.300000	2011	Pemukiman	115478900.000000	122	Tutur	Pasuruan	23.166
66895300.000000	2314	Sawah	35001260.000000	2007	Kebun	89605250.000000	115	Purwodadi	Pasuruan	23.166
66895300.000000	2314	Sawah	173303.000000	2011	Pemukiman	115478900.000000	122	Tutur	Pasuruan	23.166
66895300.000000	2314	Sawah	35001260.000000	2007	Kebun	115478900.000000	122	Tutur	Pasuruan	23.166
420376.200000	2304	Industri	35001260.000000	2007	Kebun	115478900.000000	122	Tutur	Pasuruan	26.252
66895300.000000	2314	Sawah	15508920.000000	2003	Hutan produksi	115478900.000000	122	Tutur	Pasuruan	23.166
66895300.000000	2314	Sawah	239029.300000	2011	Pemukiman	115478900.000000	122	Tutur	Pasuruan	23.166
66895300.000000	2314	Sawah	68515.910000	2011	Pemukiman	115478900.000000	122	Tutur	Pasuruan	23.166
420376.200000	2304	Industri	220476.600000	2011	Pemukiman	115478900.000000	122	Tutur	Pasuruan	26.252
66895300.000000	2314	Sawah	220476.600000	2011	Pemukiman	115478900.000000	122	Tutur	Pasuruan	23.166
420376.200000	2304	Industri	23036.250000	2011	Pemukiman	115478900.000000	122	Tutur	Pasuruan	26.252
66895300.000000	2314	Sawah	35001260.000000	2007	Kebun	115478900.000000	122	Tutur	Pasuruan	23.166
420376.200000	2304	Industri	50818.250000	2011	Pemukiman	115478900.000000	122	Tutur	Pasuruan	26.252
66895300.000000	2314	Sawah	220476.600000	2011	Pemukiman	115478900.000000	122	Tutur	Pasuruan	23.166
66895300.000000	2314	Sawah	960480.300000	2011	Pemukiman	115478900.000000	122	Tutur	Pasuruan	23.166
66895300.000000	2314	Sawah	35001260.000000	2007	Kebun	115478900.000000	122	Tutur	Pasuruan	23.166
66895300.000000	2314	Sawah	35001260.000000	2007	Kebun	115478900.000000	122	Tutur	Pasuruan	23.166
66895300.000000	2314	Sawah	960480.300000	2011	Pemukiman	115478900.000000	122	Tutur	Pasuruan	23.166
66895300.000000	2314	Sawah	260933.700000	2011	Pemukiman	115478900.000000	122	Tutur	Pasuruan	23.166
66895300.000000	2314	Sawah	960480.300000	2011	Pemukiman	115478900.000000	122	Tutur	Pasuruan	23.166
66895300.000000	2314	Sawah	960480.300000	2011	Pemukiman	115478900.000000	122	Tutur	Pasuruan	23.166
66895300.000000	2314	Sawah	19653.660000	2011	Pemukiman	115478900.000000	122	Tutur	Pasuruan	23.166
66895300.000000	2314	Sawah	149278.500000	2011	Pemukiman	115478900.000000	122	Tutur	Pasuruan	23.166

668955300.000000	2314	Sawah	960480.300000	2011	Pemukiman	115478900.000000	122	Tutur	Pasuruan	23.166
668955300.000000	2314	Sawah	260933.700000	2011	Pemukiman	115478900.000000	122	Tutur	Pasuruan	23.166
668955300.000000	2314	Sawah	960480.300000	2011	Pemukiman	115478900.000000	122	Tutur	Pasuruan	23.166
668955300.000000	2314	Sawah	960480.300000	2011	Pemukiman	115478900.000000	122	Tutur	Pasuruan	23.166
668955300.000000	2314	Sawah	19653.660000	2011	Pemukiman	115478900.000000	122	Tutur	Pasuruan	23.166
668955300.000000	2314	Sawah	149278.500000	2011	Pemukiman	115478900.000000	122	Tutur	Pasuruan	23.166
668955300.000000	2314	Sawah	149278.500000	2011	Pemukiman	115478900.000000	122	Tutur	Pasuruan	23.166
668955300.000000	2314	Sawah	149278.500000	2011	Pemukiman	115478900.000000	122	Tutur	Pasuruan	23.166

DATA ATRIBUT PENYIMPANGAN PENGGUNAAN LAHAN BESAR


AREA_03	ID_03	LAHAN_03	AREA_RTRW	ID_RTRW	LAHAN_RTRW	AREA_KEC	ID_KEC	NAMA_KEC	NAMA_KAB	PNYMPNGN (%)
2235261.000000	2316	Tegalan	5495302.000000	2014	Sawah	68962840.000000	103	Gempol	Pasuruan	64.885
2235261.000000	2316	Tegalan	13804900.000000	2011	Pemukiman	68962840.000000	103	Gempol	Pasuruan	64.885
2235261.000000	2316	Tegalan	5495302.000000	2014	Sawah	68962840.000000	103	Gempol	Pasuruan	64.885
5289161.000000	2305	Kebun	3338227.000000	2008	Kawasan militer	68962840.000000	103	Gempol	Pasuruan	56.222
2235261.000000	2316	Tegalan	3338227.000000	2008	Kawasan militer	68962840.000000	103	Gempol	Pasuruan	64.885
2235261.000000	2316	Tegalan	2429882.000000	2003	Hutan produksi	68962840.000000	103	Gempol	Pasuruan	64.885
2235261.000000	2316	Tegalan	251577.900000	2008	Makam	68962840.000000	103	Gempol	Pasuruan	64.885
184579.700000	2306	Lapangan temb	3338227.000000	2006	Kawasan militer	68962840.000000	103	Gempol	Pasuruan	100.000
61320.750000	2316	Tegalan	26250160.000000	2015	Tambak	44166540.000000	101	Bangil	Pasuruan	64.885
208892.200000	2316	Tegalan	3338227.000000	2008	Kawasan militer	68962840.000000	103	Gempol	Pasuruan	64.885
61320.750000	2316	Tegalan	37510230.000000	2011	Pemukiman	44166540.000000	101	Bangil	Pasuruan	64.885
5289161.000000	2305	Kebun	11433380.000000	2007	Kebun	68962840.000000	103	Gempol	Pasuruan	56.222
1127795.000000	2312	Pertambangan	2429882.000000	2003	Hutan produksi	68962840.000000	103	Gempol	Pasuruan	100.000
5289161.000000	2305	Kebun	2429882.000000	2003	Hutan produksi	68962840.000000	103	Gempol	Pasuruan	56.222
1127795.000000	2312	Pertambangan	983925.600000	2013	Pnbg. pasir	68962840.000000	103	Gempol	Pasuruan	100.000
1127795.000000	2312	Pertambangan	11433380.000000	2007	Kebun	68962840.000000	103	Gempol	Pasuruan	100.000
57313.340000	2316	Tegalan	533694.600000	2014	Sawah	68962840.000000	103	Gempol	Pasuruan	64.885
2235261.000000	2316	Tegalan	11433380.000000	2007	Kebun	68962840.000000	103	Gempol	Pasuruan	64.885
1070474.000000	2308	Mangrove	26250160.000000	2015	Tambak	44166540.000000	101	Bangil	Pasuruan	100.000
1070474.000000	2308	Mangrove	212428.800000	2005	Kawasan lindung	41640500.000000	107	Kraton	Pasuruan	100.000
1070474.000000	2308	Mangrove	2088329.000000	2015	Tambak	41640500.000000	107	Kraton	Pasuruan	100.000
1070474.000000	2308	Mangrove	26250160.000000	2015	Tambak	41640500.000000	107	Kraton	Pasuruan	100.000
5289161.000000	2305	Kebun	983925.600000	2013	Pnbg. pasir	68962840.000000	103	Gempol	Pasuruan	56.222
1070474.000000	2308	Mangrove	44285.880000	2005	Kawasan lindung	44166540.000000	101	Bangil	Pasuruan	100.000
1127795.000000	2312	Pertambangan	983925.600000	2013	Pnbg. pasir	68962840.000000	103	Gempol	Pasuruan	100.000
1070474.000000	2308	Mangrove	26250160.000000	2015	Tambak	44166540.000000	101	Bangil	Pasuruan	100.000
5289161.000000	2305	Kebun	11433380.000000	2007	Kebun	68962840.000000	103	Gempol	Pasuruan	56.222
1127795.000000	2312	Pertambangan	983925.600000	2013	Pnbg. pasir	68962840.000000	103	Gempol	Pasuruan	100.000
358056.900000	2312	Pertambangan	983925.600000	2013	Pnbg. pasir	68962840.000000	103	Gempol	Pasuruan	100.000
5289161.000000	2305	Kebun	11433380.000000	2007	Kebun	68962840.000000	103	Gempol	Pasuruan	56.222
358056.900000	2312	Pertambangan	11433380.000000	2007	Kebun	68962840.000000	103	Gempol	Pasuruan	100.000
5289161.000000	2305	Kebun	2154166.800000	2003	Hutan produksi	68962840.000000	103	Gempol	Pasuruan	56.222
5289161.000000	2305	Kebun	140285.400000	2011	Pemukiman	68962840.000000	103	Gempol	Pasuruan	56.222
358056.900000	2312	Pertambangan	140285.400000	2011	Pemukiman	68962840.000000	103	Gempol	Pasuruan	100.000
1127795.000000	2312	Pertambangan	140285.400000	2011	Pemukiman	68962840.000000	103	Gempol	Pasuruan	100.000
5289161.000000	2305	Kebun	11433380.000000	2007	Kebun	68962840.000000	103	Gempol	Pasuruan	56.222
5289161.000000	2305	Kebun	140285.400000	2011	Pemukiman	68962840.000000	103	Gempol	Pasuruan	56.222
5289161.000000	2305	Kebun	140285.400000	2011	Pemukiman	68962840.000000	103	Gempol	Pasuruan	56.222
358056.900000	2312	Pertambangan	11433380.000000	2007	Kebun	68962840.000000	103	Gempol	Pasuruan	100.000
5289161.000000	2305	Kebun	112251.000000	2011	Pemukiman	68962840.000000	103	Gempol	Pasuruan	56.222
166980.700000	2316	Tegalan	11433380.000000	2007	Kebun	68962840.000000	103	Gempol	Pasuruan	64.885
5289161.000000	2305	Kebun	17946340.000000	2002	Hutan lindung	68962840.000000	103	Gempol	Pasuruan	56.222
5289161.000000	2305	Kebun	71161.630000	2011	Pemukiman	68962840.000000	103	Gempol	Pasuruan	56.222
166980.700000	2316	Tegalan	71161.630000	2011	Pemukiman	68962840.000000	103	Gempol	Pasuruan	64.885
57684.970000	2316	Tegalan	11433380.000000	2007	Kebun	68962840.000000	103	Gempol	Pasuruan	64.885

191906.800000	2312	Pertambangan	11433380.000000	2007	Kebun	68962840.000000	103	Gempol	Pasuruan	100.000
5289161.000000	2305	Kebun	11433380.000000	2007	Kebun	68962840.000000	103	Gempol	Pasuruan	56.222
5289161.000000	2305	Kebun	17946340.000000	2002	Hutan lindung	163019600.000000	114	Prigen	Pasuruan	56.222
17417.380000	2316	Tegalan	2154166.000000	2003	Hutan produksi	68962840.000000	103	Gempol	Pasuruan	64.885
17417.380000	2316	Tegalan	2154166.000000	2003	Hutan produksi	163019600.000000	114	Prigen	Pasuruan	64.885
11981880.000000	2316	Tegalan	1811354.000000	2006	Kawasan militer	44166540.000000	101	Bangil	Pasuruan	64.885
15703650.000000	2316	Tegalan	17946340.000000	2002	Hutan lindung	163019600.000000	114	Prigen	Pasuruan	64.885
11981880.000000	2316	Tegalan	1811354.000000	2006	Kawasan militer	41640500.000000	107	Kraton	Pasuruan	64.885
15703650.000000	2316	Tegalan	2154166.000000	2003	Hutan produksi	163019600.000000	114	Prigen	Pasuruan	64.885
344638.800000	2316	Tegalan	9147189.000000	2004	Industri	68962840.000000	103	Gempol	Pasuruan	64.885
11981880.000000	2316	Tegalan	37510230.000000	2011	Pemukiman	44166540.000000	101	Bangil	Pasuruan	64.885
11981880.000000	2316	Tegalan	44.031250	2011	Pemukiman	44166540.000000	101	Bangil	Pasuruan	64.885
344638.800000	2316	Tegalan	9147189.000000	2004	Industri	40800390.000000	102	Beji	Pasuruan	64.885
15703650.000000	2316	Tegalan	11433380.000000	2007	Kebun	163019600.000000	114	Prigen	Pasuruan	64.885
11981880.000000	2316	Tegalan	37510230.000000	2011	Pemukiman	41640500.000000	107	Kraton	Pasuruan	64.885
344638.800000	2316	Tegalan	26681320.000000	2011	Pemukiman	68962840.000000	103	Gempol	Pasuruan	64.885
377280.300000	2316	Tegalan	37510230.000000	2011	Pemukiman	44166540.000000	101	Bangil	Pasuruan	64.885
11981880.000000	2316	Tegalan	51670.940000	2004	Industri	41640500.000000	107	Kraton	Pasuruan	64.885
11981880.000000	2316	Tegalan	37510230.000000	2011	Pemukiman	44166540.000000	101	Bangil	Pasuruan	64.885
11981880.000000	2316	Tegalan	37510230.000000	2011	Pemukiman	49808140.000000	119	Rembang	Pasuruan	64.885
11981880.000000	2316	Tegalan	38448.470000	2011	Pemukiman	41640500.000000	107	Kraton	Pasuruan	64.885
11981880.000000	2316	Tegalan	1811354.000000	2006	Kawasan militer	44166540.000000	101	Bangil	Pasuruan	64.885
11981880.000000	2316	Tegalan	38448.470000	2011	Pemukiman	44166540.000000	101	Bangil	Pasuruan	64.885
11981880.000000	2316	Tegalan	1811354.000000	2006	Kawasan militer	44166540.000000	101	Bangil	Pasuruan	64.885
11981880.000000	2316	Tegalan	1811354.000000	2006	Kawasan militer	41640500.000000	107	Kraton	Pasuruan	64.885
15703650.000000	2316	Tegalan	114744.300000	2011	Pemukiman	163019600.000000	114	Prigen	Pasuruan	64.885
344638.800000	2316	Tegalan	2122995.000000	2008	Makam	68962840.000000	103	Gempol	Pasuruan	64.885
11981880.000000	2316	Tegalan	1811354.000000	2006	Kawasan militer	44166540.000000	101	Bangil	Pasuruan	64.885
344638.800000	2316	Tegalan	25987.880000	2004	Industri	68962840.000000	103	Gempol	Pasuruan	64.885
377280.300000	2316	Tegalan	170770.500000	2004	Industri	44166540.000000	101	Bangil	Pasuruan	64.885
11981880.000000	2316	Tegalan	1743345.000000	2016	Tegalan	44166540.000000	101	Bangil	Pasuruan	64.885
11981880.000000	2316	Tegalan	1811354.000000	2006	Kawasan militer	41640500.000000	107	Kraton	Pasuruan	64.885
1516168.000000	2302	Fina golf	17946340.000000	2002	Hutan lindung	163019600.000000	114	Prigen	Pasuruan	100.000
15703650.000000	2316	Tegalan	46146.090000	2011	Pemukiman	163019600.000000	114	Prigen	Pasuruan	64.885
236093.700000	2305	Kebun	11433380.000000	2007	Kebun	68962840.000000	103	Gempol	Pasuruan	56.222
15703650.000000	2316	Tegalan	11433380.000000	2007	Kebun	163019600.000000	114	Prigen	Pasuruan	64.885
15703650.000000	2316	Tegalan	11433380.000000	2007	Kebun	68962840.000000	103	Gempol	Pasuruan	64.885
11981880.000000	2316	Tegalan	1743345.000000	2016	Tegalan	44166540.000000	101	Bangil	Pasuruan	64.885
15703650.000000	2316	Tegalan	121416.900000	2011	Pemukiman	163019600.000000	114	Prigen	Pasuruan	64.885
236093.700000	2305	Kebun	569182.300000	2011	Pemukiman	68962840.000000	103	Gempol	Pasuruan	56.222
11981880.000000	2316	Tegalan	1743345.000000	2016	Tegalan	41640500.000000	107	Kraton	Pasuruan	64.885
153561.300000	2307	Lapangan terb	37510230.000000	2011	Pemukiman	44166540.000000	101	Bangil	Pasuruan	100.000
11981880.000000	2316	Tegalan	1811354.000000	2006	Kawasan militer	44166540.000000	101	Bangil	Pasuruan	64.885
15703650.000000	2316	Tegalan	2154166.000000	2003	Hutan produksi	68962840.000000	103	Gempol	Pasuruan	64.885
153561.300000	2307	Lapangan terb	1811354.000000	2006	Kawasan militer	44166540.000000	101	Bangil	Pasuruan	100.000
7500.188000	2316	Tegalan	26681320.000000	2011	Pemukiman	68962840.000000	103	Gempol	Pasuruan	64.885
93330.380000	2316	Tegalan	11433380.000000	2007	Kebun	68962840.000000	103	Gempol	Pasuruan	64.885
153561.300000	2307	Lapangan terb	37510230.000000	2011	Pemukiman	49808140.000000	119	Rembang	Pasuruan	100.000
153561.300000	2307	Lapangan terb	1811354.000000	2006	Kawasan militer	49808140.000000	119	Rembang	Pasuruan	100.000

11981880.000000	2316	Tegalan	1743345.000000	2016	Tegalan	49808140.000000	119	Rembang	Pasuruan	64.885
15703650.000000	2316	Tegalan	2154166.000000	2003	Hutan produksi	68962840.000000	103	Gempol	Pasuruan	64.885
11981880.000000	2316	Tegalan	6430564.000000	2004	Industri	49808140.000000	119	Rembang	Pasuruan	64.885
15703650.000000	2316	Tegalan	2154166.000000	2003	Hutan produksi	163019600.000000	114	Prigen	Pasuruan	64.885
153561.300000	2307	Lapangan terb	6430564.000000	2004	Industri	49808140.000000	119	Rembang	Pasuruan	100.000
11981880.000000	2316	Tegalan	1811354.000000	2006	Kawasan militer	49808140.000000	119	Rembang	Pasuruan	64.885
15703650.000000	2316	Tegalan	138712.200000	2011	Pemukiman	68962840.000000	103	Gempol	Pasuruan	64.885
11981880.000000	2316	Tegalan	6430564.000000	2004	Industri	49808140.000000	119	Rembang	Pasuruan	64.885
15703650.000000	2316	Tegalan	138712.200000	2011	Pemukiman	163019600.000000	114	Prigen	Pasuruan	64.885
1652139.000000	2316	Tegalan	37510230.000000	2011	Pemukiman	49808140.000000	119	Rembang	Pasuruan	64.885
11981880.000000	2316	Tegalan	164153500.000000	2014	Sawah	49808140.000000	119	Rembang	Pasuruan	64.885
1652139.000000	2316	Tegalan	27481900.000000	2016	Tegalan	49808140.000000	119	Rembang	Pasuruan	64.885
1652139.000000	2316	Tegalan	164153500.000000	2014	Sawah	49808140.000000	119	Rembang	Pasuruan	64.885
11981880.000000	2316	Tegalan	6430564.000000	2004	Industri	41640500.000000	107	Kraton	Pasuruan	64.885
11981880.000000	2316	Tegalan	5273698.000000	2014	Sawah	41640500.000000	107	Kraton	Pasuruan	64.885
1652139.000000	2316	Tegalan	338073.900000	2011	Pemukiman	49808140.000000	119	Rembang	Pasuruan	64.885
1652139.000000	2316	Tegalan	27481900.000000	2016	Tegalan	49808140.000000	119	Rembang	Pasuruan	64.885
153561.300000	2307	Lapangan terb	6430564.000000	2004	Industri	41640500.000000	107	Kraton	Pasuruan	100.000
11981880.000000	2316	Tegalan	28893.090000	2011	Pemukiman	41640500.000000	107	Kraton	Pasuruan	64.885
15703650.000000	2316	Tegalan	3282683.000000	2003	Hutan produksi	163019600.000000	114	Prigen	Pasuruan	64.885
11981880.000000	2316	Tegalan	73212.160000	2011	Pemukiman	49808140.000000	119	Rembang	Pasuruan	64.885
853744.700000	2305	Kebun	17946340.000000	2002	Hutan lindung	163019600.000000	114	Prigen	Pasuruan	56.222
320976.800000	2316	Tegalan	164153500.000000	2014	Sawah	44754660.000000	111	Pandaan	Pasuruan	64.885
1652139.000000	2316	Tegalan	99817.560000	2016	Tegalan	49808140.000000	119	Rembang	Pasuruan	64.885
320976.800000	2316	Tegalan	97754.190000	2011	Pemukiman	44754660.000000	111	Pandaan	Pasuruan	64.885
320976.800000	2316	Tegalan	97754.190000	2011	Pemukiman	44754660.000000	111	Pandaan	Pasuruan	64.885
231419.800000	2308	Mangrove	9989535.000000	2015	Tambak	34849080.000000	118	Rejoso	Pasuruan	100.000
320976.800000	2316	Tegalan	3791245.000000	2004	Industri	44754660.000000	111	Pandaan	Pasuruan	64.885
11981880.000000	2316	Tegalan	4344693.000000	2016	Tegalan	41640500.000000	107	Kraton	Pasuruan	64.885
231419.800000	2308	Mangrove	3685673.000000	2015	Tambak	34849080.000000	118	Rejoso	Pasuruan	100.000
231419.800000	2308	Mangrove	118989.300000	2011	Pemukiman	34849080.000000	118	Rejoso	Pasuruan	100.000
11981880.000000	2316	Tegalan	4344693.000000	2016	Tegalan	49808140.000000	119	Rembang	Pasuruan	64.885
11981880.000000	2316	Tegalan	94342.750000	2011	Pemukiman	41640500.000000	107	Kraton	Pasuruan	64.885
11981880.000000	2316	Tegalan	4344693.000000	2016	Tegalan	41640500.000000	107	Kraton	Pasuruan	64.885
1652139.000000	2316	Tegalan	28527.410000	2011	Pemukiman	49808140.000000	119	Rembang	Pasuruan	64.885
11981880.000000	2316	Tegalan	114285.900000	2011	Pemukiman	49808140.000000	119	Rembang	Pasuruan	64.885
11981880.000000	2316	Tegalan	4344693.000000	2016	Tegalan	41640500.000000	107	Kraton	Pasuruan	64.885
78012.280000	2316	Tegalan	3791245.000000	2004	Industri	44754660.000000	111	Pandaan	Pasuruan	64.885
1652139.000000	2316	Tegalan	34670.280000	2011	Pemukiman	49808140.000000	119	Rembang	Pasuruan	64.885
1652139.000000	2316	Tegalan	27481900.000000	2016	Tegalan	49808140.000000	119	Rembang	Pasuruan	64.885
1652139.000000	2316	Tegalan	55294.560000	2011	Pemukiman	49808140.000000	119	Rembang	Pasuruan	64.885
11981880.000000	2316	Tegalan	55264.380000	2011	Pemukiman	49808140.000000	119	Rembang	Pasuruan	64.885
1652139.000000	2316	Tegalan	27481900.000000	2016	Tegalan	49808140.000000	119	Rembang	Pasuruan	64.885
1652139.000000	2316	Tegalan	55294.560000	2011	Pemukiman	49808140.000000	119	Rembang	Pasuruan	64.885
215177.800000	2316	Tegalan	26681320.000000	2011	Pemukiman	44754660.000000	111	Pandaan	Pasuruan	64.885
215177.800000	2316	Tegalan	10467840.000000	2014	Sawah	44754660.000000	111	Pandaan	Pasuruan	64.885
215177.800000	2316	Tegalan	26681320.000000	2011	Pemukiman	44754660.000000	111	Pandaan	Pasuruan	64.885
1652139.000000	2316	Tegalan	35493.590000	2011	Pemukiman	49808140.000000	119	Rembang	Pasuruan	64.885
215177.800000	2316	Tegalan	26681320.000000	2011	Pemukiman	44754660.000000	111	Pandaan	Pasuruan	64.885

1632045.000000	2305	Kebun	17946340.000000	2002	Hutan lindung	163019600.000000	114	Prigen	Pasuruan	56.222
185824.700000	2316	Tegalan	3791245.000000	2004	Industri	49808140.000000	119	Rembang	Pasuruan	64.885
185824.700000	2316	Tegalan	27481900.000000	2016	Tegalan	49808140.000000	119	Rembang	Pasuruan	64.885
11981880.000000	2316	Tegalan	127498.000000	2011	Pemukiman	49808140.000000	119	Rembang	Pasuruan	64.885
185824.700000	2316	Tegalan	26719.130000	2011	Pemukiman	49808140.000000	119	Rembang	Pasuruan	64.885
11981880.000000	2316	Tegalan	39035.840000	2011	Pemukiman	49808140.000000	119	Rembang	Pasuruan	64.885
1316251.000000	2316	Tegalan	164153500.000000	2014	Sawah	44754660.000000	111	Pandaan	Pasuruan	64.885
11981880.000000	2316	Tegalan	325700.700000	2011	Pemukiman	41640500.000000	107	Kraton	Pasuruan	64.885
11981880.000000	2316	Tegalan	44276.750000	2011	Pemukiman	49808140.000000	119	Rembang	Pasuruan	64.885
11981880.000000	2316	Tegalan	78389.380000	2011	Pemukiman	49808140.000000	119	Rembang	Pasuruan	64.885
11981880.000000	2316	Tegalan	44276.750000	2011	Pemukiman	41640500.000000	107	Kraton	Pasuruan	64.885
11981880.000000	2316	Tegalan	43691.340000	2011	Pemukiman	49808140.000000	119	Rembang	Pasuruan	64.885
2474263.000000	2316	Tegalan	27481900.000000	2016	Tegalan	49808140.000000	119	Rembang	Pasuruan	64.885
45817260.000000	2316	Tegalan	1654449.000000	2009	PLTU	47078130.000000	108	Lekok	Pasuruan	64.885
2474263.000000	2316	Tegalan	39025.690000	2011	Pemukiman	49808140.000000	119	Rembang	Pasuruan	64.885
11981880.000000	2316	Tegalan	4344693.000000	2016	Tegalan	49808140.000000	119	Rembang	Pasuruan	64.885
1316251.000000	2316	Tegalan	34855.840000	2011	Pemukiman	44754660.000000	111	Pandaan	Pasuruan	64.885
2474263.000000	2316	Tegalan	30695.470000	2011	Pemukiman	49808140.000000	119	Rembang	Pasuruan	64.885
11981880.000000	2316	Tegalan	164153500.000000	2014	Sawah	49808140.000000	119	Rembang	Pasuruan	64.885
45817260.000000	2316	Tegalan	37403240.000000	2016	Tegalan	47078130.000000	108	Lekok	Pasuruan	64.885
1316251.000000	2316	Tegalan	38066.630000	2011	Pemukiman	44754660.000000	111	Pandaan	Pasuruan	64.885
1316251.000000	2316	Tegalan	65117.470000	2011	Pemukiman	44754660.000000	111	Pandaan	Pasuruan	64.885
1316251.000000	2316	Tegalan	21302.940000	2011	Pemukiman	44754660.000000	111	Pandaan	Pasuruan	64.885
2474263.000000	2316	Tegalan	610889.800000	2011	Pemukiman	49808140.000000	119	Rembang	Pasuruan	64.885
45817260.000000	2316	Tegalan	330.531300	2011	Pemukiman	47078130.000000	108	Lekok	Pasuruan	64.885
45817260.000000	2316	Tegalan	2098572.000000	2011	Pemukiman	47078130.000000	108	Lekok	Pasuruan	64.885
15703650.000000	2316	Tegalan	2259727.000000	2003	Hutan produksi	163019600.000000	114	Prigen	Pasuruan	64.885
45817260.000000	2316	Tegalan	61022.340000	2011	Pemukiman	47078130.000000	108	Lekok	Pasuruan	64.885
45817260.000000	2316	Tegalan	4706.438000	2014	Sawah	47078130.000000	108	Lekok	Pasuruan	64.885
2474263.000000	2316	Tegalan	29447.590000	2011	Pemukiman	49808140.000000	119	Rembang	Pasuruan	64.885
45817260.000000	2316	Tegalan	189578.200000	2011	Pemukiman	47078130.000000	108	Lekok	Pasuruan	64.885
45817260.000000	2316	Tegalan	49977.580000	2011	Pemukiman	47078130.000000	108	Lekok	Pasuruan	64.885
45817260.000000	2316	Tegalan	20332.660000	2011	Pemukiman	47078130.000000	108	Lekok	Pasuruan	64.885
372369.900000	2316	Tegalan	164153500.000000	2014	Sawah	52711410.000000	120	Sukorejo	Pasuruan	64.885
372369.900000	2316	Tegalan	49834.590000	2011	Pemukiman	52711410.000000	120	Sukorejo	Pasuruan	64.885
45817260.000000	2316	Tegalan	37403240.000000	2016	Tegalan	41323520.000000	110	Nguling	Pasuruan	64.885
45817260.000000	2316	Tegalan	32707.090000	2011	Pemukiman	47078130.000000	108	Lekok	Pasuruan	64.885
45817260.000000	2316	Tegalan	2735.188000	2007	Kebun	47078130.000000	108	Lekok	Pasuruan	64.885
45817260.000000	2316	Tegalan	186526.200000	2014	Sawah	47078130.000000	108	Lekok	Pasuruan	64.885
2474263.000000	2316	Tegalan	36354.160000	2011	Pemukiman	49808140.000000	119	Rembang	Pasuruan	64.885
15703650.000000	2316	Tegalan	10467840.000000	2014	Sawah	163019600.000000	114	Prigen	Pasuruan	64.885
45817260.000000	2316	Tegalan	31660.280000	2011	Pemukiman	47078130.000000	108	Lekok	Pasuruan	64.885
45817260.000000	2316	Tegalan	102120800.000000	2014	Sawah	47078130.000000	108	Lekok	Pasuruan	64.885
45817260.000000	2316	Tegalan	229993.800000	2011	Pemukiman	47078130.000000	108	Lekok	Pasuruan	64.885
2474263.000000	2316	Tegalan	36354.160000	2011	Pemukiman	49808140.000000	119	Rembang	Pasuruan	64.885
45817260.000000	2316	Tegalan	29827.940000	2011	Pemukiman	47078130.000000	108	Lekok	Pasuruan	64.885
372369.900000	2316	Tegalan	51849.940000	2011	Pemukiman	52711410.000000	120	Sukorejo	Pasuruan	64.885
45817260.000000	2316	Tegalan	761.437500	2011	Pemukiman	47078130.000000	108	Lekok	Pasuruan	64.885
45817260.000000	2316	Tegalan	33032.970000	2011	Pemukiman	47078130.000000	108	Lekok	Pasuruan	64.885

522818.800000	2316	Tegalan	76016.440000	2004	Industri	12850600.000000	113	Pohjentrek	Pasuruan	64.885
45817260.000000	2316	Tegalan	112655.900000	2011	Pemukiman	47078130.000000	108	Lekok	Pasuruan	64.885
2474263.000000	2316	Tegalan	35769.340000	2011	Pemukiman	49808140.000000	119	Rembang	Pasuruan	64.885
325315.800000	2305	Kebun	1594718.000000	2014	Sawah	44754660.000000	111	Pandaan	Pasuruan	56.222
27817700.000000	2316	Tegalan	12816650.000000	2011	Pemukiman	44754660.000000	111	Pandaan	Pasuruan	64.885
45817260.000000	2316	Tegalan	2098572.000000	2011	Pemukiman	47078130.000000	108	Lekok	Pasuruan	64.885
1632045.000000	2305	Kebun	26681320.000000	2011	Pemukiman	163019600.000000	114	Prigen	Pasuruan	56.222
27817700.000000	2316	Tegalan	1594718.000000	2014	Sawah	44754660.000000	111	Pandaan	Pasuruan	64.885
15703650.000000	2316	Tegalan	26681320.000000	2011	Pemukiman	163019600.000000	114	Prigen	Pasuruan	64.885
45817260.000000	2316	Tegalan	142767.500000	2011	Pemukiman	47078130.000000	108	Lekok	Pasuruan	64.885
522818.800000	2316	Tegalan	5705191.000000	2011	Pemukiman	12850600.000000	113	Pohjentrek	Pasuruan	64.885
455054.100000	2305	Kebun	10467840.000000	2014	Sawah	163019600.000000	114	Prigen	Pasuruan	56.222
1632045.000000	2305	Kebun	308219.300000	2014	Sawah	163019600.000000	114	Prigen	Pasuruan	56.222
45817260.000000	2316	Tegalan	15845.910000	2011	Pemukiman	47078130.000000	108	Lekok	Pasuruan	64.885
2474263.000000	2316	Tegalan	92207.500000	2011	Pemukiman	52711410.000000	120	Sukorejo	Pasuruan	64.885
455054.100000	2305	Kebun	26681320.000000	2011	Pemukiman	163019600.000000	114	Prigen	Pasuruan	56.222
392948.500000	2316	Tegalan	164153500.000000	2014	Sawah	52711410.000000	120	Sukorejo	Pasuruan	64.885
45817260.000000	2316	Tegalan	24412.810000	2011	Pemukiman	41323520.000000	110	Nguling	Pasuruan	64.885
27817700.000000	2316	Tegalan	12816650.000000	2011	Pemukiman	44754660.000000	111	Pandaan	Pasuruan	64.885
2474263.000000	2316	Tegalan	38474.380000	2011	Pemukiman	49808140.000000	119	Rembang	Pasuruan	64.885
522818.800000	2316	Tegalan	88762.500000	2011	Pemukiman	12850600.000000	113	Pohjentrek	Pasuruan	64.885
522818.800000	2316	Tegalan	145218.500000	2016	Tegalan	12850600.000000	113	Pohjentrek	Pasuruan	64.885
45817260.000000	2316	Tegalan	130801.100000	2011	Pemukiman	47078130.000000	108	Lekok	Pasuruan	64.885
45817260.000000	2316	Tegalan	357.875000	2007	Kebun	47078130.000000	108	Lekok	Pasuruan	64.885
45817260.000000	2316	Tegalan	42620.840000	2011	Pemukiman	47078130.000000	108	Lekok	Pasuruan	64.885
522818.800000	2316	Tegalan	145218.500000	2016	Tegalan	28198240.000000	104	Gondang Wetan	Pasuruan	64.885
2474263.000000	2316	Tegalan	25542.970000	2011	Pemukiman	52711410.000000	120	Sukorejo	Pasuruan	64.885
455054.100000	2305	Kebun	308219.300000	2014	Sawah	163019600.000000	114	Prigen	Pasuruan	56.222
455054.100000	2305	Kebun	26681320.000000	2011	Pemukiman	163019600.000000	114	Prigen	Pasuruan	56.222
45817260.000000	2316	Tegalan	28703.970000	2011	Pemukiman	47078130.000000	108	Lekok	Pasuruan	64.885
45817260.000000	2316	Tegalan	37403240.000000	2016	Tegalan	47078130.000000	108	Lekok	Pasuruan	64.885
1632045.000000	2305	Kebun	26681320.000000	2011	Pemukiman	163019600.000000	114	Prigen	Pasuruan	56.222
27817700.000000	2316	Tegalan	12816650.000000	2011	Pemukiman	163019600.000000	114	Prigen	Pasuruan	64.885
27817700.000000	2316	Tegalan	1594718.000000	2014	Sawah	163019600.000000	114	Prigen	Pasuruan	64.885
45817260.000000	2316	Tegalan	2098572.000000	2011	Pemukiman	47078130.000000	108	Lekok	Pasuruan	64.885
45817260.000000	2316	Tegalan	84606.280000	2011	Pemukiman	41323520.000000	110	Nguling	Pasuruan	64.885
45817260.000000	2316	Tegalan	5516223.000000	2004	Industri	47078130.000000	108	Lekok	Pasuruan	64.885
27817700.000000	2316	Tegalan	12816650.000000	2011	Pemukiman	163019600.000000	114	Prigen	Pasuruan	64.885
45817260.000000	2316	Tegalan	102995.200000	2011	Pemukiman	47078130.000000	108	Lekok	Pasuruan	64.885
45817260.000000	2316	Tegalan	46830.860000	2011	Pemukiman	47078130.000000	108	Lekok	Pasuruan	64.885
45817260.000000	2316	Tegalan	29530.340000	2011	Pemukiman	41323520.000000	110	Nguling	Pasuruan	64.885
2474263.000000	2316	Tegalan	115667.900000	2011	Pemukiman	52711410.000000	120	Sukorejo	Pasuruan	64.885
27817700.000000	2316	Tegalan	1594718.000000	2014	Sawah	163019600.000000	114	Prigen	Pasuruan	64.885
45817260.000000	2316	Tegalan	643.531300	2007	Kebun	47078130.000000	108	Lekok	Pasuruan	64.885
178816.500000	2316	Tegalan	27481900.000000	2016	Tegalan	49808140.000000	119	Rembang	Pasuruan	64.885
45817260.000000	2316	Tegalan	2098572.000000	2011	Pemukiman	47078130.000000	108	Lekok	Pasuruan	64.885
45817260.000000	2316	Tegalan	102995.200000	2011	Pemukiman	47078130.000000	108	Lekok	Pasuruan	64.885
45817260.000000	2316	Tegalan	2098572.000000	2011	Pemukiman	47078130.000000	108	Lekok	Pasuruan	64.885
392948.500000	2316	Tegalan	629944.100000	2011	Pemukiman	52711410.000000	120	Sukorejo	Pasuruan	64.885



2474263.000000	2316	Tegalan	164153500.000000	2014	Sawah	52711410.000000	120	Sukorejo	Pasuruan	64.885
455054.100000	2305	Kebun	80882860.000000	2010	Pelestarian alam	163019600.000000	114	Prigen	Pasuruan	56.222
2474263.000000	2316	Tegalan	27481900.000000	2016	Tegalan	49808140.000000	119	Rembang	Pasuruan	64.885
178816.500000	2316	Tegalan	164153500.000000	2014	Sawah	49808140.000000	119	Rembang	Pasuruan	64.885
27817700.000000	2316	Tegalan	1594718.000000	2014	Sawah	44754660.000000	111	Pandaan	Pasuruan	64.885
27817700.000000	2316	Tegalan	1594718.000000	2014	Sawah	44754660.000000	111	Pandaan	Pasuruan	64.885
2474263.000000	2316	Tegalan	142915.700000	2011	Pemukiman	52711410.000000	120	Sukorejo	Pasuruan	64.885
2474263.000000	2316	Tegalan	142915.700000	2011	Pemukiman	49808140.000000	119	Rembang	Pasuruan	64.885
178816.500000	2316	Tegalan	21829.910000	2011	Pemukiman	49808140.000000	119	Rembang	Pasuruan	64.885
45817260.000000	2316	Tegalan	2381.750000	2011	Pemukiman	41323520.000000	110	Nguling	Pasuruan	64.885
27817700.000000	2316	Tegalan	26681320.000000	2011	Pemukiman	163019600.000000	114	Prigen	Pasuruan	64.885
45817260.000000	2316	Tegalan	137621.500000	2011	Pemuklman	47078130.000000	108	Lekok	Pasuruan	64.885
178816.500000	2316	Tegalan	164153500.000000	2014	Sawah	49808140.000000	119	Rembang	Pasuruan	64.885
45817260.000000	2316	Tegalan	137621.500000	2011	Pemukiman	41323520.000000	110	Nguling	Pasuruan	64.885
2474263.000000	2316	Tegalan	398387.800000	2011	Pemukiman	52711410.000000	120	Sukorejo	Pasuruan	64.885
27817700.000000	2316	Tegalan	12616650.000000	2011	Pemukiman	163019600.000000	114	Prigen	Pasuruan	64.885
45817260.000000	2316	Tegalan	206934.600000	2011	Pemukiman	41323520.000000	110	Nguling	Pasuruan	64.885
45817260.000000	2316	Tegalan	61775.130000	2011	Pemukiman	47078130.000000	108	Lekok	Pasuruan	64.885
178816.500000	2316	Tegalan	66135.660000	2011	Pemukiman	49808140.000000	119	Rembang	Pasuruan	64.885
45817260.000000	2316	Tegalan	751.031300	2011	Pemukiman	41323520.000000	110	Nguling	Pasuruan	64.885
45817260.000000	2316	Tegalan	1724837.000000	2011	Pemukiman	47078130.000000	108	Lekok	Pasuruan	64.885
27817700.000000	2316	Tegalan	8150200.000000	2014	Sawah	163019600.000000	114	Prigen	Pasuruan	64.885
45817260.000000	2316	Tegalan	102120800.000000	2014	Sawah	47078130.000000	108	Lekok	Pasuruan	64.885
45817260.000000	2316	Tegalan	890.250000	2007	Kebun	47078130.000000	108	Lekok	Pasuruan	64.885
45817260.000000	2316	Tegalan	124921.900000	2011	Pemukiman	41323520.000000	110	Nguling	Pasuruan	64.885
45817260.000000	2316	Tegalan	54593.340000	2011	Pemuklman	47078130.000000	108	Lekok	Pasuruan	64.885
178816.500000	2316	Tegalan	979.968800	2016	Tegalan	49808140.000000	119	Rembang	Pasuruan	64.885
178816.500000	2316	Tegalan	27481900.000000	2016	Tegalan	49808140.000000	119	Rembang	Pasuruan	64.885
178816.500000	2316	Tegalan	66135.660000	2011	Pemukiman	44687630.000000	124	Wonorejo	Pasuruan	64.885
178816.500000	2316	Tegalan	27481900.000000	2016	Tegalan	44687630.000000	124	Wonorejo	Pasuruan	64.885
27817700.000000	2316	Tegalan	271859.300000	2007	Kebun	163019600.000000	114	Prigen	Pasuruan	64.885
27817700.000000	2316	Tegalan	32282.690000	2011	Pemuklman	163019600.000000	114	Prigen	Pasuruan	64.885
45817260.000000	2316	Tegalan	61010.160000	2011	Pemukiman	47078130.000000	108	Lekok	Pasuruan	64.885
45817260.000000	2316	Tegalan	131701.300000	2011	Pemukiman	41323520.000000	110	Nguling	Pasuruan	64.885
45817260.000000	2316	Tegalan	94.187500	2011	Pemukiman	41323520.000000	110	Nguling	Pasuruan	64.885
45817260.000000	2316	Tegalan	32273.630000	2011	Pemukiman	47078130.000000	108	Lekok	Pasuruan	64.885
45817260.000000	2316	Tegalan	570.312500	2011	Pemukiman	41323520.000000	110	Nguling	Pasuruan	64.885
27817700.000000	2316	Tegalan	12616650.000000	2011	Pemukiman	163019600.000000	114	Prigen	Pasuruan	64.885
27817700.000000	2316	Tegalan	1678848.000000	2004	Industri	163019600.000000	114	Prigen	Pasuruan	64.885
45817260.000000	2316	Tegalan	24105.380000	2011	Pemukiman	47078130.000000	108	Lekok	Pasuruan	64.885
45817260.000000	2316	Tegalan	186.656300	2011	Pemukiman	47078130.000000	108	Lekok	Pasuruan	64.885
45817260.000000	2316	Tegalan	396.562500	2007	Kebun	47078130.000000	108	Lekok	Pasuruan	64.885
45817260.000000	2316	Tegalan	100.625000	2011	Pemukiman	41323520.000000	110	Nguling	Pasuruan	64.885
27817700.000000	2316	Tegalan	80882860.000000	2010	Pelestarian alam	163019600.000000	114	Prigen	Pasuruan	64.885
82116.810000	2316	Tegalan	102120800.000000	2014	Sawah	34849080.000000	118	Rejoso	Pasuruan	64.885
45817260.000000	2316	Tegalan	347876.800000	2011	Pemukiman	47078130.000000	108	Lekok	Pasuruan	64.885
45817260.000000	2316	Tegalan	4037.813000	2007	Kebun	47078130.000000	108	Lekok	Pasuruan	64.885
27817700.000000	2316	Tegalan	8150200.000000	2014	Sawah	163019600.000000	114	Prigen	Pasuruan	64.885
316824.000000	2310	Pacuan kuda	12616650.000000	2011	Pemukiman	163019600.000000	114	Prigen	Pasuruan	100.000

82116,810000	2316	Tegal	144578,200000	2011	Femukiman	3484980,000000	118	Rejoso	Pasuruan	64.885
45817260,000000	2316	Tegal	102120800,000000	2014	Sawah	47078130,000000	108	Lekok	Pasuruan	64.885
316824,000000	2310	Pacuan kuda	1678846,000000	2004	Industri	163019600,000000	114	Piigan	Pasuruan	100.000
45817260,000000	2316	Tegal	1041299,000000	2011	Femukiman	41323520,000000	110	Ngiling	Pasuruan	64.885
45817260,000000	2316	Tegal	22657,410000	2011	Femukiman	47078130,000000	108	Lekok	Pasuruan	64.885
45817260,000000	2316	Tegal	204,750000	2007	Kebun	47078130,000000	108	Lekok	Pasuruan	64.885
27817700,000000	2316	Tegal	8979374,000000	2003	Hutan produksi	163019600,000000	114	Piigan	Pasuruan	64.885
45817260,000000	2316	Tegal	16684720,000000	2014	Sawah	41323520,000000	110	Ngiling	Pasuruan	64.885
45817260,000000	2316	Tegal	37403240,000000	2016	Tegal	47078130,000000	108	Lekok	Pasuruan	64.885
82116,810000	2316	Tegal	102120800,000000	2014	Sawah	3484980,000000	118	Rejoso	Pasuruan	64.885
45817260,000000	2316	Tegal	347876,800000	2011	Femukiman	41323520,000000	110	Ngiling	Pasuruan	64.885
45817260,000000	2316	Tegal	161159,000000	2011	Femukiman	47078130,000000	108	Lekok	Pasuruan	64.885
27817700,000000	2316	Tegal	80882860,000000	2010	Pelestarian alam	163019600,000000	114	Piigan	Pasuruan	64.885
316824,000000	2310	Pacuan kuda	12616500,000000	2011	Femukiman	52711410,000000	120	Sukorejo	Pasuruan	100.000
45817260,000000	2316	Tegal	71428,440000	2011	Femukiman	41323520,000000	110	Ngiling	Pasuruan	64.885
45817260,000000	2316	Tegal	628,468800	2011	Femukiman	41323520,000000	110	Ngiling	Pasuruan	64.885
45817260,000000	2316	Tegal	55162223,000000	2004	Industri	47078130,000000	108	Lekok	Pasuruan	64.885
11683370,000000	2316	Tegal	80448820,000000	2016	Tegal	72905910,000000	106	Kelayan	Pasuruan	64.885
11683370,000000	2316	Tegal	80448820,000000	2016	Tegal	41640500,000000	107	Kraton	Pasuruan	64.885
11683370,000000	2316	Tegal	6705191,000000	2011	Femukiman	72905910,000000	106	Kelayan	Pasuruan	64.885
11683370,000000	2316	Tegal	5705191,000000	2011	Femukiman	41640500,000000	107	Kraton	Pasuruan	64.885
45817260,000000	2316	Tegal	102120800,000000	2014	Sawah	47078130,000000	108	Lekok	Pasuruan	64.885
27817700,000000	2316	Tegal	17726100,000000	2007	Kebun	163019600,000000	114	Piigan	Pasuruan	64.885
11683370,000000	2316	Tegal	80448820,000000	2016	Tegal	72905910,000000	106	Kelayan	Pasuruan	64.885
45817260,000000	2316	Tegal	37403240,000000	2016	Tegal	47078130,000000	108	Lekok	Pasuruan	64.885
45817260,000000	2316	Tegal	55162223,000000	2004	Industri	41323520,000000	110	Ngiling	Pasuruan	64.885
27817700,000000	2316	Tegal	80882860,000000	2010	Pelestarian alam	163019600,000000	114	Piigan	Pasuruan	64.885
45817260,000000	2316	Tegal	82181,630000	2011	Femukiman	163019600,000000	114	Piigan	Pasuruan	64.885
45817260,000000	2316	Tegal	5516223,000000	2004	Industri	47078130,000000	108	Lekok	Pasuruan	64.885
27817700,000000	2316	Tegal	80882860,000000	2010	Pelestarian alam	163019600,000000	114	Piigan	Pasuruan	64.885
45817260,000000	2316	Tegal	5516223,000000	2004	Industri	41323520,000000	110	Ngiling	Pasuruan	64.885
45817260,000000	2316	Tegal	435,312500	2011	Femukiman	41323520,000000	110	Ngiling	Pasuruan	64.885
45817260,000000	2316	Tegal	5516223,000000	2004	Industri	41323520,000000	110	Ngiling	Pasuruan	64.885
45817260,000000	2316	Tegal	37403240,000000	2016	Tegal	47078130,000000	108	Lekok	Pasuruan	64.885
45817260,000000	2316	Tegal	37403240,000000	2016	Tegal	41323520,000000	110	Ngiling	Pasuruan	64.885
45817260,000000	2316	Tegal	49575,530000	2011	Femukiman	41323520,000000	110	Ngiling	Pasuruan	64.885
45817260,000000	2316	Tegal	64058,180000	2011	Femukiman	41323520,000000	110	Ngiling	Pasuruan	64.885
45817260,000000	2316	Tegal	37403240,000000	2016	Tegal	47078130,000000	108	Lekok	Pasuruan	64.885
45817260,000000	2316	Tegal	1041299,000000	2011	Femukiman	41323520,000000	110	Ngiling	Pasuruan	64.885
45817260,000000	2316	Tegal	37403240,000000	2016	Tegal	47078130,000000	108	Lekok	Pasuruan	64.885
45817260,000000	2316	Tegal	37403240,000000	2016	Tegal	41323520,000000	110	Ngiling	Pasuruan	64.885
11683370,000000	2316	Tegal	80448820,000000	2016	Tegal	72905910,000000	106	Kelayan	Pasuruan	64.885
45817260,000000	2316	Tegal	80448820,000000	2016	Tegal	41323520,000000	110	Ngiling	Pasuruan	64.885
45817260,000000	2316	Tegal	102120800,000000	2014	Sawah	47078130,000000	108	Lekok	Pasuruan	64.885
45817260,000000	2316	Tegal	5516223,000000	2004	Industri	41323520,000000	110	Ngiling	Pasuruan	64.885
45817260,000000	2316	Tegal	37403240,000000	2016	Tegal	47078130,000000	108	Lekok	Pasuruan	64.885
45817260,000000	2316	Tegal	37403240,000000	2016	Tegal	41323520,000000	110	Ngiling	Pasuruan	64.885
279713,000000	2316	Tegal	164153500,000000	2014	Sawah	44687630,000000	124	Wonorejo	Pasuruan	64.885

DATE	DESCRIPTION	AMOUNT	BALANCE
1950			
1951			
1952			
1953			
1954			
1955			
1956			
1957			
1958			
1959			
1960			
1961			
1962			
1963			
1964			
1965			
1966			
1967			
1968			
1969			
1970			
1971			
1972			
1973			
1974			
1975			
1976			
1977			
1978			
1979			
1980			
1981			
1982			
1983			
1984			
1985			
1986			
1987			
1988			
1989			
1990			
1991			
1992			
1993			
1994			
1995			
1996			
1997			
1998			
1999			
2000			
2001			
2002			
2003			
2004			
2005			
2006			
2007			
2008			
2009			
2010			
2011			
2012			
2013			
2014			
2015			
2016			
2017			
2018			
2019			
2020			
2021			
2022			
2023			
2024			
2025			
2026			
2027			
2028			
2029			
2030			
2031			
2032			
2033			
2034			
2035			
2036			
2037			
2038			
2039			
2040			
2041			
2042			
2043			
2044			
2045			
2046			
2047			
2048			
2049			
2050			
2051			
2052			
2053			
2054			
2055			
2056			
2057			
2058			
2059			
2060			
2061			
2062			
2063			
2064			
2065			
2066			
2067			
2068			
2069			
2070			
2071			
2072			
2073			
2074			
2075			
2076			
2077			
2078			
2079			
2080			
2081			
2082			
2083			
2084			
2085			
2086			
2087			
2088			
2089			
2090			
2091			
2092			
2093			
2094			
2095			
2096			
2097			
2098			
2099			
2100			

3049848.000000	2316	Tegalan	89166520.000000	2002	Hutan lindung	115478900.000000	122	Tutur	Pasuruan	64.885
403040.000000	2316	Tegalan	89166520.000000	2002	Hutan lindung	115478900.000000	122	Tutur	Pasuruan	64.885
3049848.000000	2316	Tegalan	96407.090000	2011	Pemukiman	115478900.000000	122	Tutur	Pasuruan	64.885
10043460.000000	2316	Tegalan	51938580.000000	2010	Pelestarian alam	115478900.000000	122	Tutur	Pasuruan	64.885
10043460.000000	2316	Tegalan	51938580.000000	2010	Pelestarian alam	115478900.000000	122	Tutur	Pasuruan	64.885
3471435.000000	2313	Pnbg. pasir	51938580.000000	2010	Pelestarian alam	115478900.000000	122	Tutur	Pasuruan	242.377
403040.000000	2316	Tegalan	51938580.000000	2010	Pelestarian alam	115478900.000000	122	Tutur	Pasuruan	64.885
1099073.000000	2316	Tegalan	51938580.000000	2010	Pelestarian alam	115478900.000000	122	Tutur	Pasuruan	64.885
3049848.000000	2316	Tegalan	51938580.000000	2010	Pelestarian alam	115478900.000000	122	Tutur	Pasuruan	64.885
2628581.000000	2316	Pnbg. pasir	51938580.000000	2010	Pelestarian alam	91144730.000000	121	Tosari	Pasuruan	242.377
3471435.000000	2313	Pnbg. pasir	51938580.000000	2010	Pelestarian alam	115478900.000000	122	Tutur	Pasuruan	242.377

The image shows a vertical strip of a grid pattern, likely a page from a ledger or notebook. The grid consists of small squares arranged in a regular pattern. The grid is oriented vertically and occupies the right side of the page. The lines forming the grid are thin and dark, creating a series of small, uniform squares. The background of the page is white, and there are some faint, scattered marks and noise, possibly from the scanning process or the paper's texture. The grid strip is approximately 10 units wide and 100 units high, based on a normalized scale.