

TUGAS AKHIR (SKRIPSI)

EVALUASI TINGKAT PELAYANAN JALAN DI KOTA MATARAM DENGAN MEMANFAATKAN SISTEM INFORMASI GEOGRAFIS



Disusun Oleh :

SYAHRIL BARAQ RATO NGGAMPO

99.25.006

**JURUSAN TEKNIK GEODESI
FAKULTAS TEKNIK SIPIL DAN PERENCANAAN
INSTITUT TEKNOLOGI NASIONAL
MALANG
APRIL 2005**

LEMBAR PENGESAHAN

**TUGAS AKHIR
(SKRIPSI)**

**EVALUASI TINGKAT PELAYANAN JALAN
DI KOTA MATARAM DENGAN MEMANFAATKAN
SISTEM INFORMASI GEOGRAFIS**

Diajukan untuk memenuhi persyaratan
dalam mencapai gelar sarjana S – 1 Teknik Geodesi


Oleh :

SYAHRIL BARAQ RATO NGGAMPO

99.25.006

Menyetujui,

Dosen Pembimbing 1 :



(Ir. D.K. Sunaryo, MS.Tis)


Dosen Pembimbing 2 :



(Ir. Rinto Sasongko, MT)

Mengetahui,

Ketua Jurusan Teknik Geodesi



(Ir. D.K. Sunaryo, MS.Tis)

Dipertahankan didepan Panitia Penguji Tugas Akhir Jurusan Teknik Geodesi, Fakultas Teknik Sipil dan Perencanaan, Institut Teknologi Nasional Malang dan diterima untuk memenuhi sebagai dari syarat-syarat guna memperoleh gelar sarjana S-1 Teknik Geodesi.

Pada Hari / Tanggal : Kamis / 27 Januari 2005

Panitia Ujian Tugas Akhir

Ketua



(Ir. Agustina Nurul Hidayati., MTP)
Dekan FTSP

Sekretaris



(Ir. D.K. Sunaryo, MS.Tis)
Ketua Jurusan

Anggota Penguji,

Penguji I



(Ir. Agus Darpono, MT)

Penguji II



(Ir. Rinto Sasongko, MT)

Penguji III



(Ir. D.K. Sunaryo, MS.Tis)

KATA PENGANTAR

Dengan menyebut nama Allah Yang Maha Pemurah lagi Maha Penyayang, tiada ilmu pengetahuan bagi kami kecuali apa yang Engkau ajarkan, Rasa kagum mendalam penulis haturkan dalam shalawat serta salam kepada baginda Rasul Allah Muhammad SAW atas semua upaya dan pengorbanan dalam memajukan ummatnya, semoga termuliakan beliau beserta keluarga dan sahabat disisi-Nya

Penulisan Laporan Tugas Akhir ini merupakan salah satu persyaratan yang harus dipenuhi oleh setiap Mahasiswa Jurusan Teknik Geodesi, Institut Teknologi Nasional Malang untuk menyelesaikan Program Strata 1 (S-1).

Dengan kehendak Allah S.W.T akhirnya penulis dapat merampungkan penulisan tugas akhir yang berjudul "Evaluasi Tingkat Pelayanan Jalan di Kota Mataram Dengan Memanfaatkan Sistem Informasi Geografis, Studi Kasus : Kota Mataram – Nusa Tenggara Barat (NTB).

Namun penulis menyadari bahwa penulisan laporan ini jauh dari sempurna, untuk itu penulis dengan segala kerendahan hati mohon maaf yang sebesar-besarnya dan semoga dengan adanya laporan tugas akhir ini dapat menambah ilmu dan bermanfaat bagi mahasiswa lain, khususnya adik tingkat kami (Jurusan Teknik Geodesi) serta dapat dijadikan referensi dalam penulisan tugas akhir.

Tak lupa penyusun mengucapkan terima kasih kepada :

1. Allah SWT, atas berkah-NYA tiada akhir.
2. Dr. Ir Abraham Lomi, MSEE, Selaku Rektor Institut Teknologi Nasional Malang
3. Ir. Agustina Nurul Hidayati., MTP (Dekan FTSP)

4. Ir. D.K. Sunaryo, MS.Tis Selaku Dosen Pembimbing I
5. Ir. Rinto Sasongko, MT Selaku Dosen Pembimbing II
6. Kepala BAPEDDA Kota Mataram yang telah memberikan kesempatan untuk melakukan penelitian.
7. Semua teman – teman Jurusan Teknik Geodesi khususnya angkatan '99

Saya selaku penulis menyadari sepenuhnya bahwa Tugas Akhir ini masih banyak terdapat kekurangan, hanya Allah SWT yang Maha Sempurna. Untuk itu saya mengharapkan saran dan kritik serta berbagai masukan yang sangat diperlukan untuk perbaikan dari para pembaca.

Akhir kata semoga Tugas Akhir ini dapat menambah wawasan ilmu pengetahuan yang bermanfaat bagi kita semua. Amin.

April, 2005

Penulis

Lembar Judul	
Lembar Pengesahan	i
Kata Pengantar	iii
Daftar Isi	v
Daftar Gambar	ix
Daftar Tabel	xi
Daftar Diagram	xii

BAB I PENDAHULUAN

1.1. Latar Belakang	1
1.2. Identifikasi Masalah	1
1.3. Tujuan Penelitian	2
1.4. Pendekatan Masalah	2
1.5. Batasan Masalah	2
1.6. Manfaat Penelitian	2

BAB II DASAR TEORI

2.1. Basis Data	3
2.2. Keuntungan Basis Data	4
2.3. Model Basis Data	4
2.3.1. Model Hirarki	5
2.3.2. Model Jaringan	6
2.3.3. Model Relasional	7
2.4. Membangun Basis Data	9
2.4.1. Basis Data Spasial	9
2.4.2. Basis Data Non Spasial	12
2.5. Sistem Jaringan Jalan	14
2.5.1. Klasifikasi Jalan Raya	14

2.5.1.1. Klasifikasi Jalan Menurut Peraturan No. 26/1985	14
2.5.1.2. Klasifikasi Jalan Menurut Peraturan No. 13 Tahun 1970.....	15
2.5.1.3. Klasifikasi Jalan Menurut Peraturan No. 26 Tahun 1985 Pasal 716	
2.5.2. Kapasitas Jalan.....	18
2.5.2.1. Faktor Penyesuaian Lebar Jalan	19
2.5.2.2. Faktor Penyesuain Pemisah Arah.....	19
2.5.2.3. Hambatan Samping.....	20
2.5.2.4. Faktor Penyesuaian Ukuran Kota	20
2.5.3. Volume Lalu Lintas.....	21
2.5.4. Tingkat Pelayanan Jalan	21
2.6. Sistem Informasi Geografis (SIG)	23
2.7. Sistem Informasi Geografis Sebagai Basis Data.....	25
2.8. Komponen SIG.....	26
2.9. Cara Kerja SIG	26
2.10. Kemampuan SIG.....	27

BAB III PELAKSANAAN PENELITIAN

3.1. Wilayah Studi	30
3.2. Pelaksanaan Penelitian	30
3.2.1. Persiapan Penelitian	30
3.2.2. Pengolahan Data	31
3.2.2.1. Data Spasial	31
3.2.2.2. Data Non Spasial.....	32
3.2.3. Penggabungan Data (Join Item).....	32
3.2.4. Analisa Sistem Informasi Geografis (SIG)	33
3.2.4.1. Analisa Jaringan Jalan.....	33
3.3. Bahan dan Alat Penelitian	34
3.3.1. Bahan Penelitian	34
3.3.2. Alat Penelitian	34
3.4. Klasifikasi Data.....	38
3.5. Desain Basis Data Spasial	40

3.5.1. Menentukan Entitas	40
3.5.2. Kenampakan Feature.....	40
3.5.3. Pengkodean.....	40
3.5.4. Otomatisai Data	41
3.5.4.1. Pemasukkan Data Spasial.....	41
3.5.4.2. Editing di AutoCAD.....	45
3.5.4.3. Ekspor Data.....	48
3.5.4.4. Editing Dengan Arc / Info.....	48
3.5.4.5. Pembuatan Topologi	51
3.6. Desain Basis Data Non Spasial	52
3.6.1. Penentuan Entitas.....	52
3.6.2. Menentukan Hubungan Antar Entitas.....	52
3.6.3. Obligatori dan Non Obligatori	52
3.6.4. Penentuan Tabel.....	53
3.6.5. Pembuatan Tabel Dengan Microsoft Excel.....	54
3.7. Penggabungan Data (Join Item)	55
3.8. Menghitung Tingkat Pelayanan Jalan	59
3.8.1. Volume Jalan	60
3.8.2. Kapasitas Jalan.....	60
3.9. Penyajian Peta	60

BAB IV HASIL DAN ANALISA

4.1. Analisa Pengolahan Tingkat Pelayanan Jalan	63
4.1.1. Peta Administrasi	63
4.1.2. Peta Jaringan Jalan	64
4.1.3. Peta Penggunaan Lahan.....	65
4.1.4. Peta Kepadatan Penduduk	65
4.1.5. Data Tingkat Pelayanan Jalan.....	66
4.2. Hasil Akhir Analisis Tingkat Pelayanan Jalan	68

BAB V KESIMPULAN DAN SARAN

5.1. Kesimpulan	71
5.2. Saran	71

Daftar Pustaka

Lampiran

DAFTAR GAMBAR

Gambar 2.1. Contoh Model Hirarki	5
Gambar 2.2. Contoh Model Hirarki	6
Gambar 2.3. Contoh Model Jaringan.....	6
Gambar 2.4. Relasi, Tumpel dan Berbagai Istilah Lainnya	9
Gambar 2.5. Proses Digitasi Peta	10
Gambar 3.1. Peta Kota Matram Dalam Propinsi Nusa Tenggara Barat	30
Gambar 3.2. Hasil Join Item Data Tingkat Pelayanan Jalan Dengan Peta Jaringan Jalan	33
Gambar 3.3. Tampilan Awal AutoCAD Map 2000i.....	35
Gambar 3.4. Tampilan Awal PC ARC Info 3.5.....	36
Gambar 3.5. Tampilan Awal Arc View 3.1 GIS	36
Gambar 3.6. Tampilan Awal Microsoft Excel 2000	37
Gambar 3.7. Tampilan Awal Microsoft Word 2000.....	37
Gambar 3.8. Tampilan Software AutoCAD Map 2000i.....	41
Gambar 3.9. Tampilan Penggunaan Perintah Trim.....	45
Gambar 3.10. Tampilan Penggunaan Perintah Extend.....	46
Gambar 3.11. Tampilan Penggunaan Perintah Pedit (Join).....	46
Gambar 3.12. Tampilan Penggunaan Perintah Break	47
Gambar 3.13. Tampilan Penggunaan Perintah Hacth.....	47
Gambar 3.14. Tampilan Pelaksanaan Ekspor di AutoCAD	48
Gambar 3.15. Contoh Node Dangle	49
Gambar 3.16. Contoh Penggabungan Dua Node Dangle	49
Gambar 3.17. Contoh Overshoot.....	50
Gambar 3.18. Contoh Overshoot Setelah Dihapus.....	50
Gambar 3.19. Tampilan Pembuatan Basis Data Dengan Microsoft Excel.....	55
Gambar 3.20. Tampilan Coverage	56
Gambar 3.21. Tampilan Atribut Dari Coverage.....	56
Gambar 3.22. Tampilan Data Atribut (dbf) Yang Akan Dijoin	57
Gambar 3.23. Proses Join Item.....	58

Gambar 3.24. Hasil Join Item.....	58
Gambar 3.25. Menghitung VCR Dengan Menggunakan Microsoft Excel.....	59
Gambar 3.26. Visualisasi Peta Evaluasi Tingkat Pelayanan Jalan Berdasarkan Batas Administrasi.....	61
Gambar 4.1. Peta Batas Administrasi Kota Mataram.....	64
Gambar 4.2. Peta Jaringan Jalan	64
Gambar 4.3. Peta Penggunaan Lahan	65
Gambar 4.4. Peta Kepadatan Penduduk	66
Gambar 4.5. Peta Hasil Akhir Tingkat Pelayanan Jalan.....	68

DAFTAR TABEL

Tabel 2.1. Relasi, Tumpel dan Atribut.....	7
Tabel 2.2. Model Relasi.....	7
Tabel 2.3. Beberapa Relasi Pada Model Relasional.....	8
Tabel 2.4. Kapasitas Standar	18
Tabel 2.5. Faktor Penyesuaian Lebar Jalan	19
Tabel 2.6. Faktor Penyesuaian Pemisah Arah.....	19
Tabel 2.7. Kelas Hambatan Samping	20
Tabel 2.8. Faktor Penyesuaian Ukuran Kota	20
Tabel 2.9. Volume Lalu Lintas	21
Tabel 2.10. Tingkat Pelayanan Jalan	23
Tabel 2.11. Contoh Data Non Grafis Dalam SIG	25
Tabel 3.1. Entitas	39
Tabel 3.2. Penentuan Entitas	52
Tabel 3.3. Menentukan Hubungan Antar Entitas	52
Tabel 3.4. Kriteria Tingkat Pelayanan Jalan Dinas Perhubungan	60
Tabel 4.1. Tingkat Pelayanan Jalan	67

DAFTAR DIAGRAM

Diagram 2.1. Penempatan dan Derajat Keanggotaan.....	12
Diagram 2.2. Proses Penggabungan.....	13
Diagram 2.3. Konsep Data Grafis Real World Menjadi Data Dalam SIG.....	24
Diagram 3.1. Alur Penelitian.....	38
Diagram 3.2. Penetapan dan Derajat Keanggotaan	53
Diagram 3.3. Proses Analisa Sistem Informasi Geografis (SIG)	62

BAB I

PENDAHULUAN

1.1. Latar Belakang

Kota Mataram merupakan kota yang terletak di Propinsi Nusa Tenggara Barat, yang memiliki karakteristik yang sangat beragam dan kompleks serta selalu mengalami perkembangan dan pertumbuhan yang cepat, hal ini dapat dilihat dari bermacam-macam perubahan fisik kota seperti : bertambahnya perumahan-perumahan baru, tempat-tempat industri, perbelanjaan dan hiburan, tempat pendidikan dan lain sebagainya.

Dewasa ini perkembangan Lalu-Lintas di Kota Mataram sangat pesat, hal ini dapat dilihat dari padatnya Lalu-Lintas disetiap ruas jalan yang tersebar di Kota Mataram. Hal ini berdampak negatif terhadap siklus transportasi di Kota Mataram dimana semakin bertambahnya jumlah pengguna jalan dan semakin sempitnya ruang gerak yang mengakibatkan seringnya terjadi tingkat palayanan jalan.

Perubahan Kota Mataram terutama sektor lalu lintas sangat pesat, hal ini dapat dilihat dari banyaknya lalu lintas disetiap ruas jalan yang tersebar di Kota Mataram. Kemacetan merupakan suatu peristiwa yang terjadi pada suatu pergerakan Lalu-Lintas akibat dari bertambahnya jumlah pemakain kendaraan, pelanggaran rambu Lalu-Lintas oleh pengemudi, kondisi jalan ataupun keadaan lingkungan sekitarnya. Untuk membantu menganalisa dalam mengevaluasi Tingkat Pelayanan Jalan diperlukan suatu sistem yang dapat menangani masalah tersebut. Sistem Informasi Geografis (SIG) adalah sistem yang berbasis komputer yang dapat digunakan untuk mengumpulkan, menyimpan, menganalisa serta memanajemen data, sehingga data-data tersebut dapat digunakan untuk membantu mengevaluasi Tingkat Pelayanan Jalan.

1.2. Identifikasi Masalah

Peningkatan jumlah kendaraan sehingga melampaui kapasitas jalan sebagai bentuk dari aktifitas setiap harinya, serta faktor-faktor lain yang menyebabkan terjadinya kemacetan. Belum tersedianya informasi yang berkaitan dengan tingkat pelayanan jalan khususnya diwilayah kota Mataram.

1.3. Tujuan Penelitian

Evaluasi Tingkat Pelayanan Jalan dengan memanfaatkan Sistem Informasi Geografis (SIG), khususnya untuk wilayah Kota Mataram, Nusa Tenggara Barat (NTB).

1.4. Pendekatan Masalah

Seiring terjadinya kemacetan di Wilayah Kota Mataram membutuhkan suatu penanganan yang efektif agar dampaknya pada pengguna jalan yang mengakibatkan terlambatnya aktivitas transportasi tidak berkelanjutan. Dalam penelitian ini langkah pertama yang diambil yakni melakukan pemantauan pada ruas jalan yang diprediksikan mengalami tingkat pelayanan jalan yang kemudian dilakukan perhitungan LHR serta kapasitas jalannya. Dari hasil pengukuran Lalu-Lintas rata-rata, didapatkan Tingkat Pelayanan Jalannya (VCR).

Salah satu metode yang mampu melakukan kegiatan analisa penyajian titik-titik Tingkat Pelayanan Jalan Lalu-Lintas adalah dengan memanfaatkan Sistem Informasi Geografis (SIG). adapun alasan penggunaan Sistem Informasi Geografis (SIG) sebagai media penyaji informasi karena mampu melakukan pengolahan, pengumpulan, penyimpanan serta penganalisaan data-data, baik itu data spasial ataupun data non-spasial dengan tingkat ketelitian yang tinggi, serta dapat melakukan proses Up dating data dengan cepat.

1.5. Batasan Masalah

Penelitian ini mempunyai ruang lingkup hanya pada evaluasi terhadap ruas-ruas jalan Primer dan Sekunder yang tersebar di Kota Mataram dengan mengacu pada Tingkat Pelayanan Jalan.

1.6. Manfaat Penelitian

Hasil penelitian ini dapat mengevaluasi Tingkat Pelayanan Jalan sehingga dapat dimanfaatkan oleh Instansi-instansi terkait seperti Dinas Perhubungan, Pihak Kepolisian, maupun para pengguna jasa transportasi guna mengurangi tingkat kemacetan serta sebagai data acuan untuk Pemerintah Kota Mataram dalam rencana pengembangan jaringan jalan.

BAB II

DASAR TEORI

2.1. Basis Data

Basis data merupakan kumpulan dari hitungan antara data yang disimpan dengan sedikit redundant (berlebih-lebihan) dan kemungkinan dapat melayani satu atau lebih pengguna optimal. Selain itu, basis data bisa berarti sebuah kumpulan struktur dari data yang disimpan dalam satu tabel atau lebih, yang dapat menggambarkan hubungan data yang kompleks di dalam sebuah formulir yang konsisten (tidak berubah-ubah).

Basis data adalah kumpulan dari struktur data yang sangat penting dan merupakan dasar dalam penyediaan informasi bagi pemakai. Data dalam Sistem informasi Geografis dikelompokkan dalam dua bagian, yaitu data Spasial dan data Non Spasial (data atribut). Sebuah *data base* dikatakan baik jika mempertemukan kebutuhan yang diinginkan oleh pengguna dengan pengguna itu sendiri.

Kehadiran basis data mengimplikasikan adanya pengertian keterpisahan antara penyimpan (Storege) fisis data yang digunakan dengan program-program aplikasi yang mengaksesnya untuk mencegah saling ketergantungan (Dipedence) antara data dengan program-program yang mengaksesnya. Dengan menggunakan sistem basis data, pengguna, pemrograman atau developer program aplikasi tidak perlu mengetahui informasi detail mengenai bagaimana data-data disimpan.

Dengan basis data, perubahan, editing dan updating data dapat dilakukan tanpa mempengaruhi komponen-komponen lainnya dalam sistem yang bersangkutan. Perubahan ini mencakup perubahan format data (Konversi), struktur file atau relokasi data dari satu perangkat ke perangkat lainnya (*Eddy Prahasta, 2001*)

Basis Data merupakan sekumpulan data yang mempunyai kriteria sebagai berikut :

1. Data tidak redundant dan saling berkorelasi satu dengan yang lain.
2. Disimpan bersama-sama pada suatu media dengan cara tertentu sehingga :
 - a. Dapat digunakan oleh beberapa pemakai.
 - b. Mudah untuk disimpan, dihapus, diperbaiki, ditambah, dan ditampilkan.

Saat ini SIG yang digunakan dan dikembangkan banyak menggunakan sistem-sistem manajemen basis data (DBMS) yang telah lahir sebelumnya, hal ini karena DBMS

telah demikian banyak memiliki dan menangani fungsi-fungsi dan prosedur yang sangat diperlukan oleh SIG. Dengan demikian, sebagian fungsi dan prosedur dasar yang ada pada SIG sudah disediakan oleh DBMS-nya. Jika tidak, fungsi-fungsi atau prosedur tersebut harus diprogram khusus untuk SIG (*Eddy Prahasta, 2001*).

2.2. Keuntungan Basis Data

Bila dibandingkan dengan sistem pemrosesan file yang didukung oleh sistem operasi konvensional, maka penggunaan basis data akan memperoleh keuntungan-keuntungan sebagai berikut :

1. Reduksi duplikasi data (Minimum redundancy data yang pada gilirannya mencegah inkoneksistensi dan isolasi)
2. Kemudahan, kecepatan dan efisiensi (data sharing dan availability) akses (pemanggilan) data
3. Penjagaan integrasi data
4. Menyebabkan data menjadi data self dokumented dan self deskriptive
5. Mereduksi biaya pengembangan perangkat lunak
6. Meningkatkan faktor keamanan data (Security)

2.3. Model Basis Data

Model basis data menyatakan hubungan antara rekaman yang tersimpan dalam basis data. Beberapa literatur menggunakan istilah struktur data logis untuk menyatakan keadaan ini (*Abdul Kadir, 1998*)

Model yang paling umum ada tiga macam, yaitu :

1. Hirarki
2. Jaringan
3. Relasional

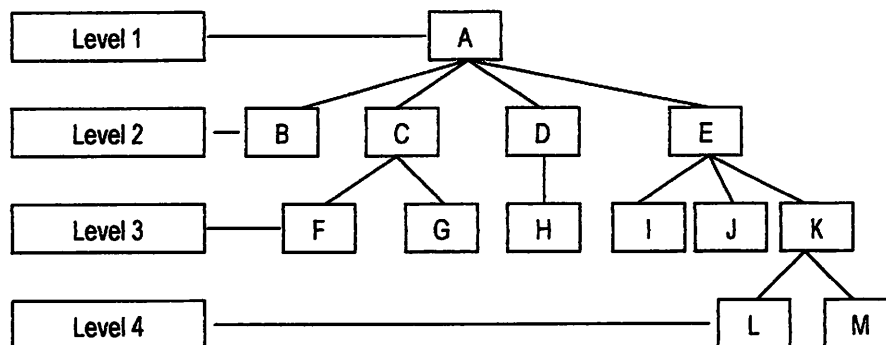
Model yang lebih baru dikembangkan oleh sejumlah periset, yang dapat disebut sebagai system pascarelational (3). Beberapa diantaranya merupakan pengembangan dari pendekatan relasional. Sedangkan yang lain benar-benar menggunakan pendekatan yang sama sekali berbeda. Beberapa nama yang sedang dikembangkan oleh para periset, antara lain, (*Abdul Kadir, 1998*) :

- DBMS deduktif
- DBMS pakar
- DBMS sematic
- DBMS berorientasi obyek
- DBMS relational universal

Beberapa produk sistem berorientasi obyek telah beredar dipasar. Antara lain OpenODB (Hewlett-Packard Copration) dan ObjectStore (Object Design Copration). Beberapa lingkungan PC juga mengarah kearah ini.

2.3.1. Model Hirarki

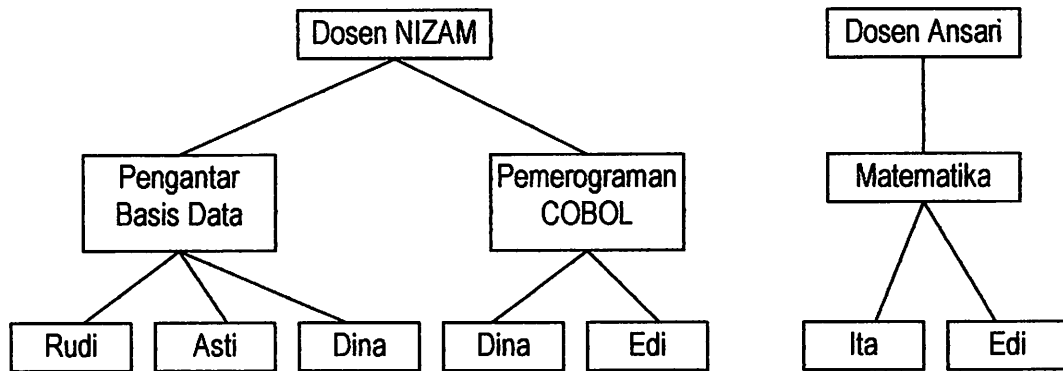
Model hirarki biasanya disebut dengan model pohon, karena menyerupai pohon yang dibalik. Model ini menggunakan pola hubungan orang tua – anak. Setiap simpul (biasa dinyatakan dengan lingkaran atau kotak) menyatakan sekumpulan medan. Simpul yang terhubungkesimpul pada level dibawahnya disebut orang tua. Setiap orang tua biasanya memiliki satu hubungan (hubungan 1:1) atau beberapa anak (hubungan 1:M), tetapi setiap anak hanya memiliki satu orang tua. Simpul-simpul yang dibawahi oleh simpul-simpul orang tua disebut anak. Simpul orang tua yang tidak memiliki orang tua disebut akar. Simpul yang tak memiliki anak disebut daun. Adapun hubungan antara anak dan orang tua disebut cabang (*Abdul Kadir, 1998*)



Gambar 2.1. Contoh Model Hirarkis

Pada contoh diatas, A berkedudukan sebagai akar dan berkedudukan sebagai orang tua dari simpul B,C,D dan E. Keempat simpul yang disebutkan belakangan ini disebut sebagai anak simpul A. C juga bisa berkedudukan sebagai orang tua, yaitu orang tua F dan G. Adapun F,G,H,I,J,L dan M disebut sebagai daun.

Contoh yang lebih kongkrit dapat dilihat pada gambar 2.2, gambar ini memperlihatkan hubungan dosen dengan kelas yang diajar, serta mahasiswa yang mengikuti kelas masing-masing.



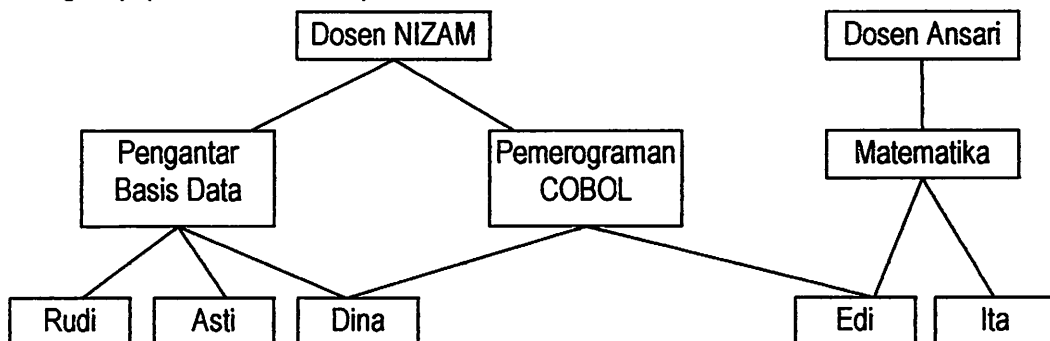
Gambar 2.2 Contoh Model Hirarkis

Contoh produk yang menggunakan model hirarkis adalah IMS (Information Management System), yang dikembangkan oleh dua perusahaan IBM dan Rockwell International Copration.

2.3.2. Model Jaringan

Model jaringan distandarisasikan pada tahun 1971 oleh Data Base Tesk Group (DBTG), itulah sebabnya disebut model DBTG. Model ini juga disebut model CODASYL (Conference on Data System Languages), karena DBTG adalah data bagian dari CODASYL.

Model ini menyerupai model hirarkis, dengan perbedaan suatu simpul anak bisa memiliki lebih dari satu orang tua. Oleh karena sifatnya yang sedemikian, model ini menyatakan hubungan 1:1 (satu orang tua mempunyai banyak anak), 1:M (satu orang tua mempunyai banyak anak), maupun N:M (beberapa orang anak bisa mempunyai beberapa orang tua). (Abdul Kadir, 1998)



Gambar 2.3 Contoh Model Jaringan

Contoh produk DBMS yang menggunakan model jaringan CA_IDMS/DS, dari Computer International Inc. (sebelumnya dikenal sebagai IDMS – Integrated Database Management System) yang dikenal oleh Culliner Software Inc.

2.3.3. Model Relasional

Model relasional merupakan model yang paling sederhana sehingga mudah digunakan dan dipahami oleh pengguna, serta merupakan yang paling populer saat ini. Model ini menggunakan sekumpulan tabel yang berdimensi dua (yang disebut relasi atau tabel). Dengan masing-masing relasi tersusun atas tupel atau baris dan atribut. Relasi dirancang sedemikian rupa sehingga dapat menghilangkan kemubaziran data dan menggunakan kunci tamu untuk berhubungan dengan relasi lain. Contoh tabel yang menggunakan model jaringan adalah CA-IDMS/DB, dari computer Associates Internasional Inc. (sebelumnya dikenal sebagai IDMS, Integrated Database Management System – yang dikembangkan oleh cullinet software Inc). Tabel 2.1 memperlihatkan istilah relasi, baris dan atribut dengan istilah-istilah lain yang populer dikalangan pemrograman dan sejumlah pengguna (terutama yang bekerja dengan SQL).

Tabel 2.1

Relasi, Tupel dan Atribut

Model relasional	Pemrogram	Pengguna
Relasi	Brekas	Tabel
Tupel(baris)	Rekaman	Baris
Atribut	Medan	Kolom

Tabel 2.2 Merupakan bentuk relasional berdasarkan contoh model hirarki dan jaringan didepan.

Tabel 2.2

Model Relasional

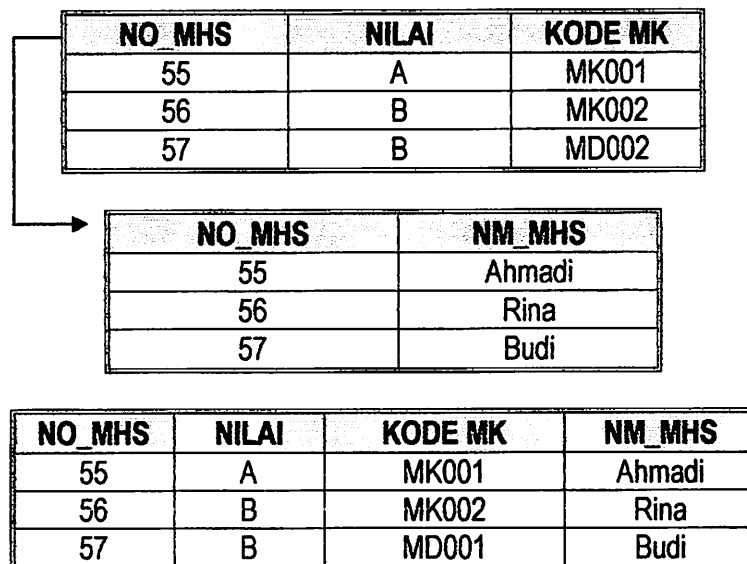
Nama Dosen	Kelas	Mahasiswa
Siti Nurbaya	Pengantar basis data	Rudi
Siti Nurbaya	Pengantar basis data	Asti
Siti Nurbaya	Pengantar basis data	Dina
Siti Nurbaya	Pemrograman COBOL	Edi
Siti Nurbaya	Pemrograman COBOL	Dina
Ashadi	Matematika I	Ita
Ashadi	Matematika I	Edi



Pada prakteknya, relasi pada gambar diatas akan dinormalisasikan sehingga akan terbentuk beberapa tabel yang saling terhubung. Contoh model relasional seperti ini dapat terlihat pada tabel @># pada tabel ini terdapat tiga buah relasi. Relasi yang terbawah menggunakan kunci tamu berupa nomor mahasiswa (NO MHS) dan kode mata kuliah (KODE MK) untuk menghubungkan diri ke kedua relasi di atasnya dengan kata lain berdasarkan data relasi terbawah informasi seperti nama mahasiswa (NAMA MHS) dan nama mata kuliah (NAMA MK) bisa diperoleh .

Tabel 2.3

Beberapa relasi pada model Relasional



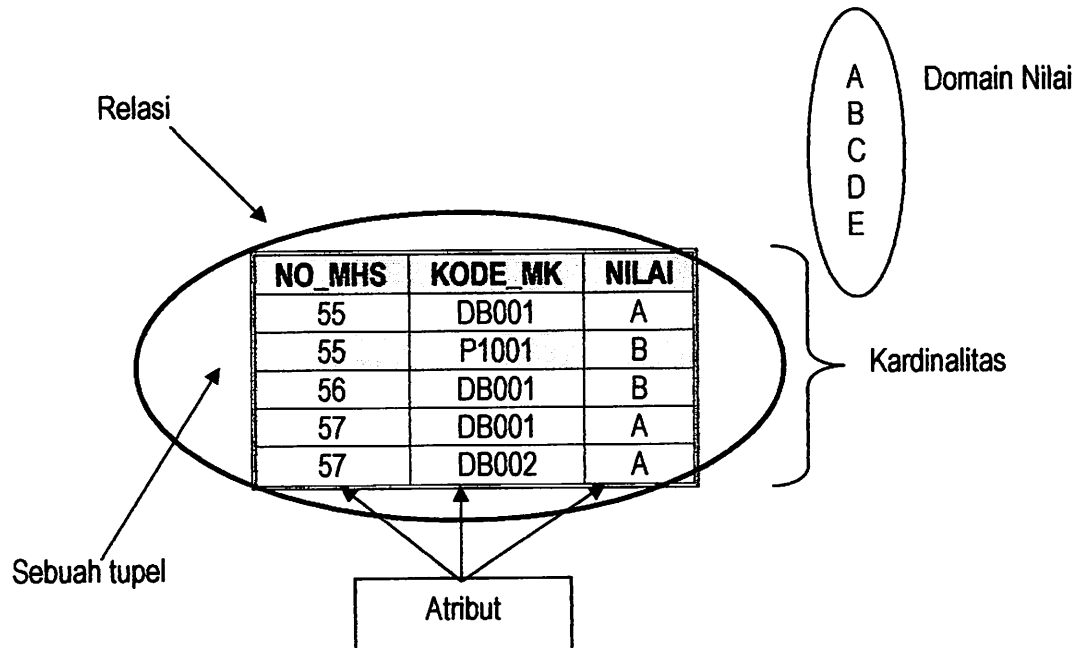
Ada beberapa sifat yang melekat pada suatu relasi :

1. Tak ada tupel (baris) yang kembar
2. Urutan tupel tidaklah penting
3. Setiap atribut memiliki nama yang unik
4. Letak atribut bebas (urutan atribut tidak penting)
5. Setiap atribut memiliki nilai tunggal dan jenisnya sama untuk semua tupel

Pada model relasional, jumlah tupel suatu relasi disebut kardinalitas dan jumlah atribut suatu relasi disebut derajat (Degree) atau terkadang disebut unary. Relasi yang berderajat dua disebut Binary dan relasi yang berderajat tiga disebut ternery, relasi yang berderajat n disebut n-ary, (Abdul Kadir, 1998).

Istilah lainnya yang terdapat pada model relasional adalah domain. Domain adalah himpunan nilai yang berlaku bagi suatu atribut.

Sebagaimana dikatakan di depan tupel-tupel yang terdapat pada suatu relasi tidak ada yang kembar. Sesungguhnya bagian yang menyebabkan tidak adanya tupel yang kembar adalah yang disebut kunci primer. Sebagai contoh, pada relasi yang terlihat pada gambar 2.4



Gambar 2.4.

Relasi, Tupel, Atribut dan Berbagai Istilah Lainnya

2.4. Membangun Basis Data

Tahap membangun basis data merupakan pekerjaan yang sangat penting dan biasanya membutuhkan waktu, tenaga maupun biaya yang besar. Kelengkapan dan keakuratan basis data menentukan kualitas analisa dan produk akhir.

2.4.1. Basis Data Spasial

A. Desain Basis Data Spasial

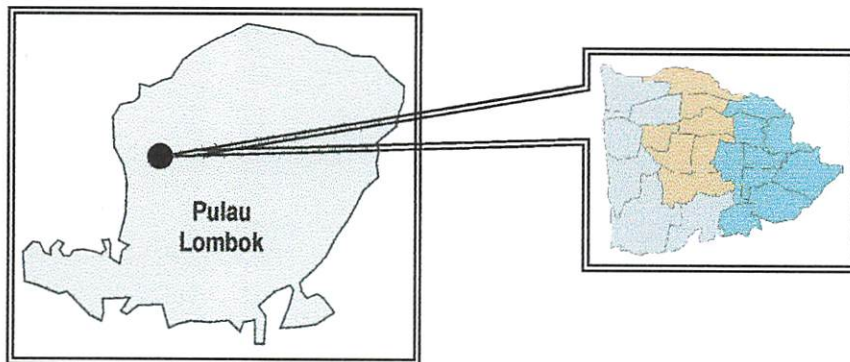
Pekerjaan yang dilakukan dalam tahap ini mendesain basis data spasial adalah sebagai berikut :

1. Mendeterminasi batas area studi
Determinasi batas area studi kota Mataram
2. Pemilihan sistem koordinat yang akan di pakai

BAB III PELAKSANAAN PENELITIAN

3.1. Wilayah Studi

Wilayah studi dalam penelitian ini meliputi seluruh Kota Mataram dengan mengamati ruas-ruas jalan primer dan sekunder yang masuk kategori diperkirakan mengalami tingkat pelayanan jalan. Kota Mataram memiliki jumlah penduduk ± 340.266 jiwa yang menempati $61,30 \text{ Km}^2$ sehingga tingkat kepadatan penduduk mencapai 6.193 jiwa per Km^2



Gambar 3.1.
Peta Kota Mataram Dalam Propinsi Nusa Tenggara Barat

3.2. Pelaksanaan Penelitian

Pelaksanaan penelitian ini terdiri dari beberapa tahap, dapat dilihat pada Diagram 3.1. Alur Penelitian dibawah ini.

3.2.1. Persiapan Penelitian

Pada tahap persiapan ini studi literatur, perangkat keras (Hardware), perangkat lunak (Software) digunakan sebagai sarana utama dalam proses penelitian ini. Persiapan penelitian berupa mempersiapkan perangkat keras dan perangkat lunak yang menunjang untuk penelitian ini. Semua perangkat lunak yang akan digunakan dalam penelitian ini, harus sudah diinstal pada perangkat keras.

3.2.2. Pengolahan Data

Data-data yang sudah terkumpul dibagi menjadi dua kelompok, yaitu data spasial dan data non spasial. Data spasial berupa peta dan Data non spasial berupa atribut keterangan dari data spasial

3.2.2.1. Data Spasial

Data spasial berupa peta dengan format data raster. Untuk dapat digunakan dalam proses penelitian, data raster harus dirubah menjadi data dengan format data vektor.

Cara yang digunakan adalah digitalisasi data :

1. Digitalisasi Data

Digitalisasi data adalah proses merubah data raster menjadi data vektor, dalam hal ini berupa peta. Proses yang digunakan adalah digitasi. Peta yang telah didigitasi disimpan dalam format *.dwg. pendigitasian peta terkadang akan menghasilkan kesalahan-kesalahan berupa garis yang lebih dari garis pembatasnya (overshoot), garis kurang (undershoot), poligon terbuka (open polygon), untuk itu diperlukan editing peta. Proses editing adalah proses memperbaiki kesalahan-kesalahan yang dilakukan pada saat digitasi. Editing sampai peta dianggap telah bebas dari kesalahan, kemudian peta hasil editing disimpan dalam format file *.dwg

2. Ekspor Data

Eksport data bertujuan agar data spasial dapat terbaca pada perangkat lunak untuk proses analisa. Data spasial yang tersimpan dalam format file *.dwg diekspor dengan menggunakan fasilitas Save As dalam format file *.dxf R12

3. Impor Data

Proses impor data spasial dilakukan pada perangkat lunak ArcInfo 3.5. perintah yang digunakan adalah DXFARC [file.dxf] [output_coverage]

4. Membangun Topologi

Topologi adalah suatu proses yang bertujuan untuk menentukan hubungan spasial unsur-unsur geografi suatu data spasial. Membangun topologi suatu data spasial dilakukan dengan menggunakan perintah Clean dan Build

5. Labelling

Labelling adalah proses pemberian ID. ID sebuah coverage harus berbeda dengan lainnya. Pemberian ID dilakukan pada software ArcInfo 3.5, apabila pemberian ID telah selesai, maka data spasial disimpan

3.2.2.2. Data Non Spasial

Data non spasial merupakan keterangan dari data spasial. Data non spasial dapat berupa tabel. Pengolahan data non spasial, meliputi :

1. Pemilihan dan Pengelompokan Data

Data non spasial yang sudah terkumpul dipilih dan dikelompokkan sesuai kebutuhan penelitian. Hal ini untuk mencegah ketidakteraturan data. Pemilihan dan pengelompokan data juga memudahkan kita pada waktu memasukkan data (Inputing Data)

2. Desain Basis Data Non Spasial

Desain basis data non spasial, meliputi :

- a. Menentukan entitas
- b. Menentukan hubungan antar entitas
- c. Menentukan obligatory
- d. Membuat kerangka label

3. Pemasukkan Data

Pemasukkan data non spasial dilakukan pada perangkat lunak Microsoft Excel 2000. Data yang sudah dimasukkan disimpan dalam format file *.xls

4. Ekspor Data

Ekspor data dilakukan pada perangkat lunak Excel 2000 dengan menggunakan fasilitas Save As. Data non spasial yang sudah disimpan dalam format *.xls disimpan kembali dalam format *.dBase IV. dBase IV adalah format file yang digunakan oleh perangkat lunak untuk analisa ArcView 3.1. Data non spasial yang sudah di ekspor siap untuk proses selanjutnya

3.2.3. Penggabungan Data (Joinitem)

Penggabungan data dilakukan antara data spasial dan data non spasial. Perangkat lunak yang digunakan adalah ArcInfo. Penggabungan data dilakukan dengan tujuan untuk memberi keterangan tambahan (non spasial) pada data spasial. Perintah

yang digunakan untuk penggabungan data adalah : Joinitem [in_file] [join_file] [out_file] [related_item] [star_item]

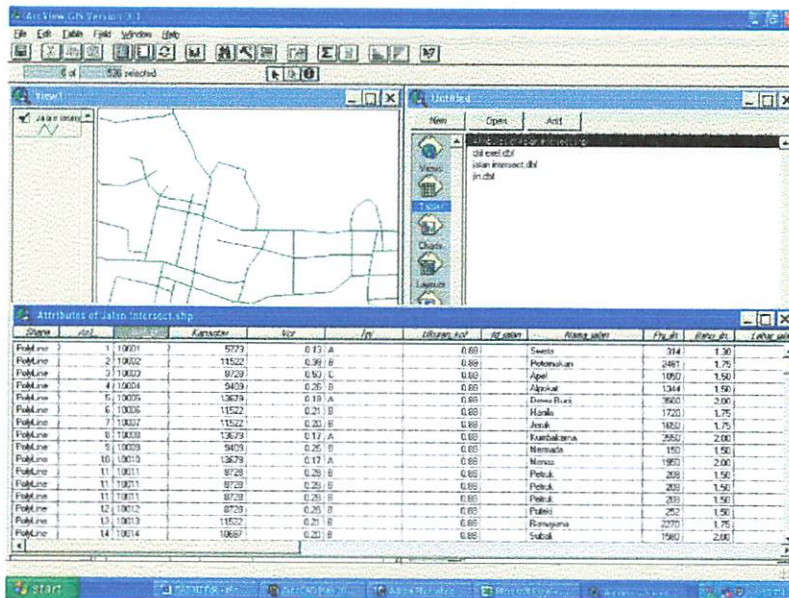
3.2.4. Analisa Sistem Informasi Geografis

Proses analisa geografis dilakukan berdasarkan tujuan dan ketentuan atau parameter yang dipakai. Analisa Sistem Informasi Geografis (SIG) dilakukan dengan menggunakan software ArcInfo 3.5 dan ArcView 3.1. langkah kerja analisa dapat dilihat pada gambar 3.3. analisa SIG yang digunakan analisa overlay dan query.

3.2.4.1. Analisa Jaringan Jalan

Proses analisa ini mempunyai tujuan untuk Mengevaluasi Jaringan Jalan berdasarkan data Tingkat Pelayanan Jalan. Adapun parameter-parameter untuk menentukan Tingkat Pelayanan Jalan adalah Volume Lalu-lintas (LHR) dan Kapasitas jalan yang diambil dari data survey

Dari data Tingkat Pelayanan Jalan dilakukan Join Item dengan Peta Jaringan Jalan sebagai data spasial.



Gambar 3.2. Hasil Join item Data Tingkat Pelayanan Jalan Dengan Peta Jaringan Jalan

3.3. Bahan dan Alat Penelitian

Dalam mempersiapkan pelaksanaan penelitian ini perlu dipersiapkan terlebih dahulu data-data yang akan dipergunakan sebagai bahan penelitian :

3.3.1. Bahan Penelitian

A. Data Spasial

Merupakan data grafis yang berisi informasi lokasi dan bentuk dari unsur-unsur geografis serta hubungan yang disimpan dalam koordinat dan topografi. Adapun data-data tersebut antara lain :

1. Peta Administrasi (Skala 1:10.000, Tahun 2003) Sumber BAPPEDA Kota Mataram (UTM)
2. Peta Jaringan Jalan (Skala 1:10.000, Tahun 2003) Sumber BAPPEDA Kota Mataram (UTM)
3. Peta Kepadatan Penduduk (Skala 1:10.000, Tahun 2003) Sumber BAPPEDA Kota Mataram (UTM)
4. Peta Penggunaan Lahan (Skala 1:10.000, Tahun 2003) Sumber BAPPEDA Kota Mataram (UTM)

B. Data Non Spasial

Merupakan data yang berisi informasi tentang data pendukung atau atribut yang dapat berupa angka, titik, garis dan luasan. Adapun data-data tersebut meliputi :

1. Data Administrasi Kota Mataram Tahun 2003
2. Data Jalan Kota Mataram Tahun 2003
3. Data Tingkat Pelayanan Jalan Kota Mataram Tahun 2003
4. Data Kepadatan Penduduk Kota Mataram Tahun 2003
5. Data Penggunaan Lahan Kota Mataram Tahun 2003

3.3.2. Alat Penelitian


a. Perangkat keras yang dipergunakan guna mendukung rencana penelitian, meliputi :

1. CPU (Central Processing Unit)
2. Monitor
3. Keyboard
4. Mouse
5. Printer

b. Perangkat lunak yang dipergunakan guna mendukung rencana penelitian, meliputi :

1. AutoCAD Map 2000i

Perangkat lunak AutoCAD Map 2000i adalah perangkat lunak komputer untuk bidang *Computer Aided Design* (CAD) yang paling banyak digunakan dalam pembuatan peta digital dalam survei dan pemetaan.



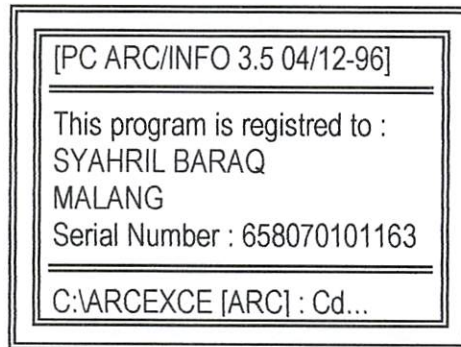
Gambar 3.3.

Tampilan Awal AutoCAD Map 2000i

Dengan fungsi-fungsinya semakin kompleks pengguna lebih mudah untuk membentuk gambar 2D dan 3D, bahkan untuk membentuk gambar perspektif dan dalam proses penelitian ini AutoCAD digunakan sebagai media penggambaran grafis dan untuk mengubah data analog menjadi data digital dengan cara digitasi.

2. ArcInfo 3.5

PC Arc Info 3.5. merupakan perangkat lunak berbasis Sistem Informasi Geografis yang dikembangkan oleh ESRI dan dirancang untuk kepentingan pemetaan sehingga mampu menghasilkan informasi keruangan (spasial). Pada penelitian ini PC Arc Info 3.5 digunakan untuk pembuatan topologi (Build and Clean) serta dalam pemberian ID (*Labelling*) dari yang terdapat pada wilayah penelitian. Menu utama pada perangkat lunak PC Arc Info 3.5. dapat dilihat pada Gambar 3.4



Gambar 3.4.

Tampilan Awal Pada PC Arc Info 3.5

3. ArcView 3.1

Arc View 3.1 merupakan salah satu perangkat lunak dekstop Sistem Informasi Geografis dan pemetaan yang telah dikembangkan oleh ESRI. Arc View memiliki kemampuan untuk melakukan visualisasi, meng-explore, menjawab *query* (baik basis data spasial maupun basis data non spasial), menganalisis data secara geografis dan masih banyak yang lain, adapun pada penelitian ini Arc View digunakan sebagai media penggabungan data spasial dan non spasial, proses overlay, analisa data serta mendesign tampilan data. Tampilan awal bila kita mengaktifkan perangkat lunak Arc View 3.1 seperti ditampilkan pada Gambar 3.5



Gambar 3.5

Tampilan Awal Pada Arc View GIS 3.1

4. Microsoft Excel 2000

Microsoft Excel adalah sebuah perangkat lunak spreadsheet, dimana penggunaannya untuk membuat lembar kerja (spreadsheet), memformat spreadsheet, memasukkan grafis atau foto, mengentri dat, menganalisis dan memecahkan masalah tabel serta pengolahannya. Tampilan awal Microsoft Excel 2000 dapat dilihat pada Gambar 3.6



Gambar 3.6.

Tampilan Awal Microsoft Excel 2000

5. Microsoft Word 2000

Microsoft Word 2000 dengan kemampuannya yang telah banyak dikenal dalam era komputerisasi digunakan sebagai media olah kata dalam penyusunan laporan penelitian. Tampilan awal Microsoft Word 2000 seperti pada Gambar 3.7



Gambar 3.7

Tampilan Awal Microsoft Word 2000

1. The first part of the document discusses the importance of maintaining accurate records of all transactions. This is essential for ensuring the integrity of the financial statements and for providing a clear audit trail. The records should be kept up-to-date and should be easily accessible to all relevant parties.



2. The second part of the document outlines the procedures for handling any discrepancies or errors that may arise. It is important to identify the source of the error and to take appropriate corrective action as soon as possible. This helps to minimize the impact of the error and to ensure that the financial statements remain accurate.

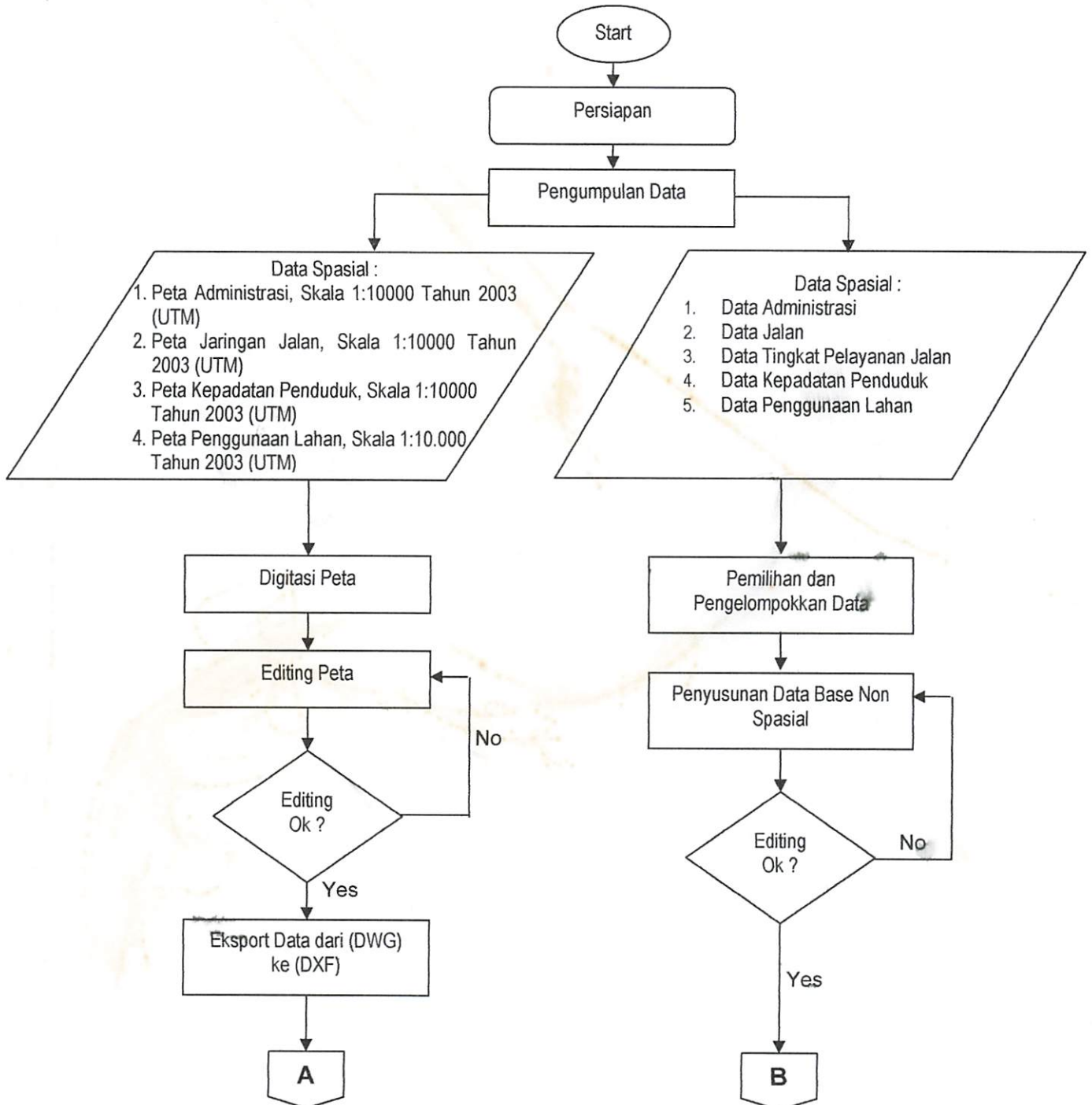


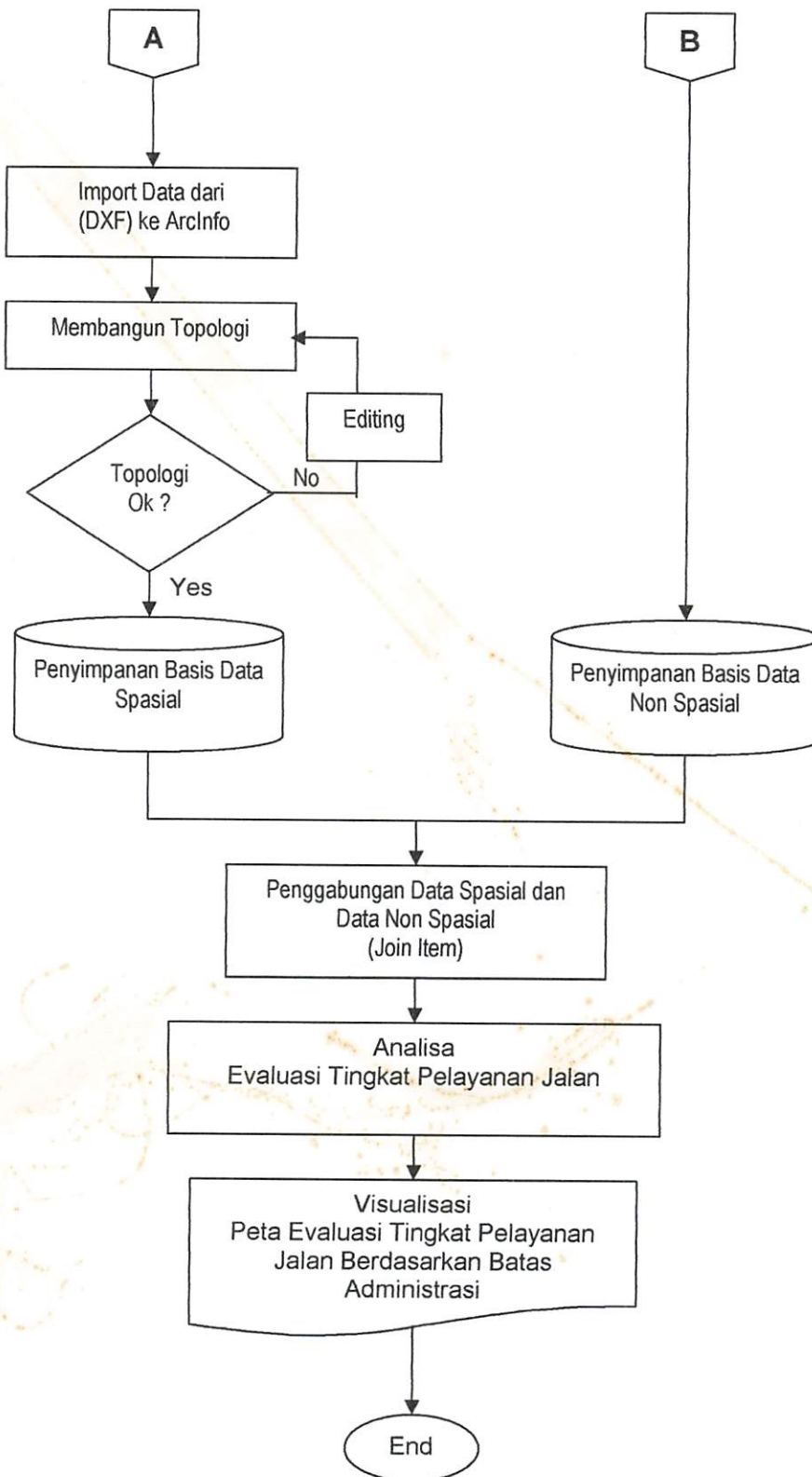
3.4. Klasifikasi Data

Klasifikasi data dibedakan menjadi dua macam, yaitu :

- Data Spasial : Data yang berbentuk titik, garis dan poligon
- Data Non Spasial : Data yang berupa tabel yang menerangkan data spasial

Diagram 3.1. Alur Penelitian :





3.5. Desain Basis Data Spasial

3.5.1. Menentukan Entitas

Dalam pembuatan basis data harus ditentukan entitas terlebih dahulu. Adapun entitas dalam penelitian ini dapat dilihat pada Tabel 3.1.

Tabel 3.1. Tabel Entitas

No	Nama Entitas
1	Kecamatan
2	Kelurahan
3	Jalan
4	Penggunaan Lahan
5	Kepadatan Penduduk

3.5.2. Kenampakan Feature

Coverage yang diperlukan adalah coverage jalan dan coverage batas administrasi kelurahan

Feature yang terdapat pada coverage jalan adalah yang ada di Kota Mataram yang diidentifikasi sebagai garis (Line). Untuk batas administrasi Kelurahan featurenya adalah batas Kelurahan menurut wilayah administrasi Kelurahan di Kota Mataram yang diidentifikasi sebagai polygon

3.5.3. Pengkodean

Atribut disimpan di komputer sebagai bilangan dan karakter. Atribut yang diterangkan oleh beberapa karakter akan lebih baik bila disajikan sebagai kode karena lebih mudah, efisien dan mengurangi ukuran database. Pengkodean dapat berupa karakter atau bilangan numerik

- a. Pengkodean untuk atribut Kecamatan

Misal : kode Kecamatan Mataram = 200

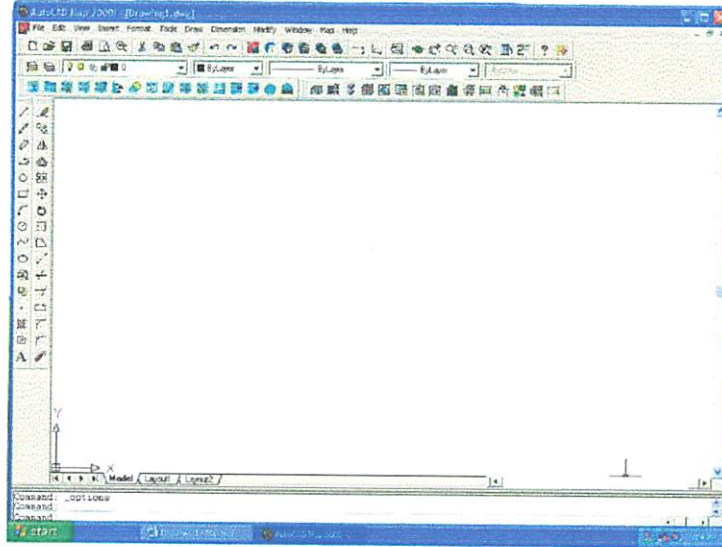
- b. Pengkodean untuk Kelurahan

Misal : untuk kode Kelurahan Mataram Barat = 2013

3.5.4. Otomatisasi Data

3.5.4.1. Pemasukkan Data Spasial

Pemasukan data spasial adalah merubah dari analog menjadi digital dengan cara mendigitasi peta tersebut dengan menggunakan software AutoCAD MAP 2000i. Adapun tahapan-tahapan pendigitasian, yaitu :



Gambar 3.8.

Tampilan Software AutoCAD MAP 2000i

A. Pelaksanaan Digitasi Peta

Untuk mengubah sebuah peta “kertas” menjadi peta digital, kita dapat menggunakan digitizer, yakni sebuah piranti elektronik untuk “menjiplak” gambar. Digitizer termasuk salahsatu jenis *pointing device* berbentuk meja atau papan, dilengkapi dengan *pointer* yang berupa *mouse* dengan benang silang (*crosshair*) atau berupa pena penunjuk (*stylus pen*). Berbeda dengan *mouse* yang hanya bekerja dalam posisi relatif, digitizer dapat dikalibrasi ke posisi absolut sebuah peta atau gambar.

Ada berbagai merk dan jenis digitizer, juga berbagai ukuran, dari ukuran A4 sampai A0. pointernya ada yang memiliki 4 tombol, ada pula yang memiliki 16 tombol atau lebih sehingga perintah-perintah AutoCAD yang sering digunakan dapat diprogram untuk dapat diakses langsung dari tombol-tombol tersebut. Hal terpenting yang perlu diketahui adalah tingkat akurasi. Beberapa digitizer memiliki resolusi sekitar 1.000 hingga 2.5000

lpi (*line per inch*), dengan akurasi sekitar 0,15 mm hingga 0,5 mm. Adapula digitizer yang memiliki resolusi hingga 10.000 lpi dengan akurasi sekitar 0,05 mm.

♦ Instalasi Digitizer

Jika kita pertama kali memasang digitizer, langkah awal yang harus kita kerjakan adalah memasangnya sesuai petunjuk alat, kemudian melakukan instalasi *driver*-nya. Driver adalah sebuah berkas protokol yang mengkonsumsikan peranti masukan dengan perangkat lunaknya. Untuk menginstalasi, harus mengikuti petunjuk yang diberikan oleh pabrik pembuatnya. Tiap merk alat, umumnya memberikan petunjuk instalasinya.

Pada AutoCAD 2000 dan 2002, instalasi digitizer ditangani oleh sistem operasi Windows. Digitizer yang baru umumnya dilengkapi dengan *Wintab driver* yang dapat dikenali oleh Windows. Jika digitizer telah dapat digunakan pada sistem operasi Windows, AutoCAD otomatis dapat membaca peranti digitizer tersebut. Digitizer dalam hal ini dapat kita pasang bersama-sama dengan mouse yang sudah ada. Jika mouse pada COM1, digitizer dapat kita pasang pada COM2.

Setelah digitizer terbaca oleh sistem operasi Windows, pada AutoCAD dilakukan langkah-langkah instalasi sebagai berikut:

Command : CONFIG (Enter)

Pada layar monitor akan tampil konfigurasi menu.

Enter selection <0> : 4 (Enter)

(Ketikkan nomor pilihan untuk memilih jenis digitizer lalu tekan enter)

Your current digitizer is : Kurta XMT Driver v 1.01, ADI 4.2 by Kurta

Do you want to select a different one? <N> Y (Enter)

(Pada layar monitor akan tampil beberapa pilihan jenis digitizer dan perangkat lain yang dapat digunakan).

Select device number or? To repeat list <8> : 9 (Enter)

(Nomor 9 Kurta XLC, Series II dan III (obsolete), IS/3 ADI 4.2 – by Autodesk, merupakan pilihan meja digitizer yang dipakai).

Enter selection, 1 or 2 <1> : 3 (Enter)

(Nomor 3, 48"x 36", merupakan lebar meja digitizer yang dipakai).

Enter the number of button on your cursor <16> : 16 (Enter)

(Tombol 16 adalah banyaknya tombol mouse yang dipakai pada alat digitizer).

Enter port name, or address in hexadesimal <COM1> : COM1 <enter>

(COM1 merupakan posisi sambungan kabel dari meja digitizier ke komputer).

Digitizer mestinya sudah dapat difungsikan. Cobalah gerakan pointer pada digitizer. Pointer pada layar mestinya ikut bergerak. Kemudian jika mouse digerakkan, secara otomatis kursor pada layar mengikuti gerakan mouse.

➤ Kalibrasi Digitizer

Kalibrasi adalah mengorientasikan digitizer sesuai dengan koordinat peta. Digitizer yang kita gunakan adalah minimal ukuran A1, sehingga seluruh muka peta dapat masuk kemuka digitizer tersebut. Titik kontrol yang akan kita gunakan adalah pojok-pojok peta dan satu titik grid di tengah peta. Langkah pelaksanaan kalibrasi digitizer adalah sebagai berikut:

Command : TABLET (enter)

(kemudian pada layar monitor akan keluar tampilan sebagai berikut)

Option (ON/OFF/CAL/CFG) : CAL (enter)

Digitize point 1# :

(Klik pada pojok peta No1 dengan kursor dogitizier dengan menekan tombol No1)

Enter coordinates for point #1: 0,0 (enter)

Digitize point 2# (or return to end) :

(Klik pada pojok peta No2 dengan kursor dogitizier dengan menekan tombol No2)

Enter coordinates for point #2: (enter)

Digitize point 3# (or return to end) :

(Klik pada pojok peta No3 dengan kursor dogitizier dengan menekan tombol No1)

Enter coordinates for point #3:

Digitize point 4# (or return to end) :

(Klik pada pojok peta No4 dengan kursor dogitizier dengan menekan tombol No1)

Enter coordinates for point #4:

Digitize point 5# (or return to end) : C

(Tekan enter untuk mengakhiri langkah-langkah kalibrasi digitizier).

<u>Transformation type</u>	: <u>Orthogonal</u>	<u>Affine</u>	<u>Projective</u>
Outcome of fit	: Success	Success	Exact

RMA Error :
 Standart Devision :
 Second-largest residual :
 At point :

Select tranformation type

Orthogonal ?Affine/Projective/<Repeat Tablet> : A

(Ketik huruf A untuk memilih tranformasi Affine kemudian tekan Enter).

Command :

(menekan F1 untuk kembali pada layar gambar).

➤ **Memulai Digitasi**

Sebelum memulai proses digitasi, siapkan dahulu tatanan layer sesuai dengan klasifikasi isi peta. Sebagai contoh, kita definisikan tatanan layer pada peta. Langkah selanjutnya adalah mengaktifkan layer yang akan didigitasi, misalnya layer danau. Klik pada layer danau – Current – Ok (*enter*). Proses digitasi siap dilaksanakan.

Pada proses digitasi, kita akan menjumpai perintah-perintah yang bisa dilakukan. Untuk keperluan penggambaran peta, ada beberapa fungsi bantu penggambaran yang sering digunakan.

- **SNAP (F9)**, Aktifnya fungsi ini akan menjadikan kursor bergerak dari grid ke grid, dengan jarak spasi grid yang bisa diatur melalui perintah Snap-aspect.
- **GRID (F7)**, fungsi ini akan menampilkan grid maya pada layar sehingga kita seolah-olah menggambar diatas kertas berpetak atau kertas grafik. Jarak antar grid bisa diatur pada fungsi grid-aspect.
- **ORTHO (F8)**, aktifnya fungsi ini aka menyebabkan fungsi kursor selalu pada arah rectangular, yaitu kearah sumbu X atau Y.
- **POLAR TRACKING (F10)**, jika kita menggerakkan kursor pada saat "specify next point", garis akan diarahkan pada sudut yang ditentukan, misalnya 0, 90, 180, 270.
- **OSNAP TRACKING (F3)**, saat "specify next point", saat menggambar atau menyunting AutoCAD akan memberi petunjuk titik terdekat yang object snapnya sesuai.

Dengan memahami fungsi bantuan, proses digitasi akan lebih cepat dilakukan. Untuk proses digitasi pada penelitian ini, hanya digunakan perintah menggambar garis. Ada dua cara menggambar garis, yakni dengan perintah *Line* dan *Polyline*. Dengan *line*, ruas antara dua titik (vertex) merupakan satu entitas, sedangkan dengan *polyline* keseluruhan garis hanya terdiri atas satu entitas. Untuk menggambar *polyline* perintahnya adalah: **Command : Polyline (enter)**, atau melalui menu Draw – Polyline.

Specify start point : klik titik pertama (vertex1) (enter).

Specify next point or [Arc/Close/Halfwidth/Length/undo/Width] : klik titik kedua dan seterusnya. Lalu akhiri dengan *enter*.

3.5.4.2. Editing di AutoCAD

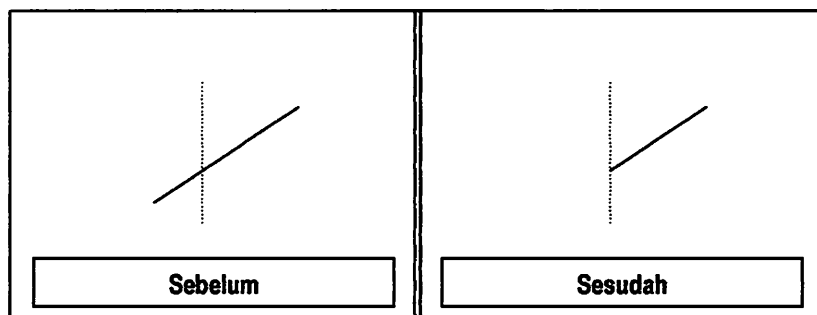
Dalam hal ini editing dilakukan adalah untuk memperbaiki atau menyempurnakan hasil digitasi dengan menggunakan perintah-perintah editing yang tersedia pada program AutoCAD MAP 2000i.

Dalam pelaksanaannya perintah-perintah yang sering digunakan antara lain seperti :

a. Perintah Trim

Perintah trim digunakan untuk memotong garis akhir obyek sehingga berakhir pada batas yang telah ditentukan

1. Memilih perintah trim pada menu yang telah tersedia diprogram AotuCAD MAP 2000i atau klik pada perintah yang berlambang
2. Klik garis batas sebagai pemotong
3. Lalu diklik garis yang akan dipotong tersebut
4. Maka garis tersebut akan terpotong tepat pada batas garis pemotong, dapat dilihat pada Gambar 3.9 tampilan cara penggunaan tampilan trim



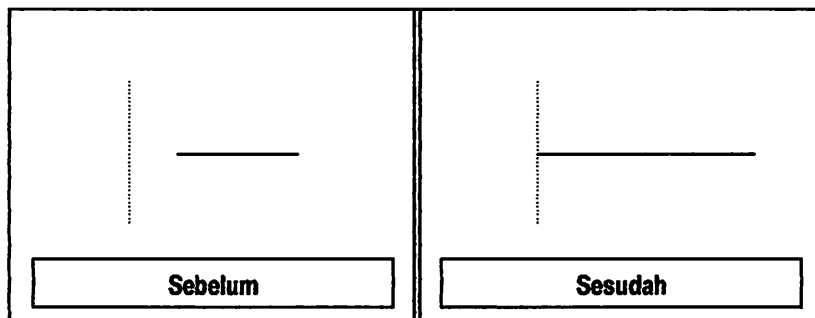
Gambar 3.9.

Tampilan Penggunaan Perintah Trim

b. Perintah Exetend

Perintan exetend digunakan untuk menyambung obyek atau garis yang kurang pada batas yang telah ditentukan.

1. Memilih perintah extend pada menu yang telah tersedia di program AutoCAD atau klik yang berlambang
2. Mengklik garis pada batas perpangjangan
3. Lalu diklik gari yang akan diperpanjang tersebut.
4. Maka garis yang akan diperpanjang akan sampai pada garis batas perpanjangan, dapat dilihat Gambar 3.10 tampilan cara penggunaan perintah Exend.



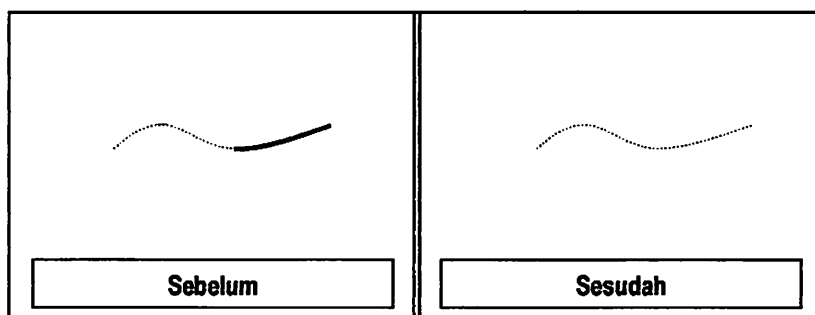
Gambar 3.10.

Tampilan Penggunaan Perintah Extend

c. Perintah Pedit

Perintah pedit digunakan untuk menjadikan beberapa garis menjadi satu kesatuan utuh.

1. Memilih garis sebagai penyambung lalu klik, maka layar akan tampil Close/Join/EditVertex/Fit/Spline/Decurve/Ltype/Undo/Exit<X>: J (tekan enter)
2. Klik garis yang akan dijadikan satu kesatuan tersebut, dapat dilihat pada Gambar 3.11 tampilan cara penggunaan perintah pedit.



Gambar 3.11. Tampilan Penggunaan Perintah Pedit (Join)



Data dari hasil editing disimpan dengan menekan CTRL+S atau pilih menu File, kemudian klik Save, maka data akan disimpan dengan format (extension) DWG.

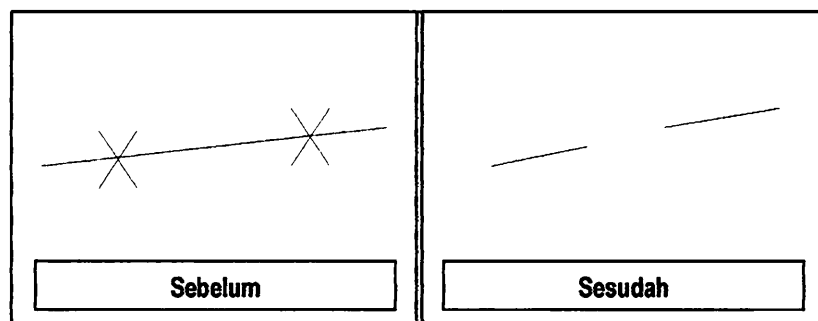
d. Perintah Break

Break perintah untuk menghapus/memotong sebuah obyek yang berupa garis, lingkaran, arc dengan menentukan 2 titik akhir pada bagian yang akan dihapus.

Command : BREAK (*Enter*)

Select object : (posisikan kursor di dekat titik A lalu klik. Garis akan terpilih ditandai dengan berubahnya penampakan garis menjadi putus-putus).

Specify second break point or [First Point] : (dekatkan kursor ke titik B lalu klik. Ruas garis dari titik A dan B akan langsung terpotong).



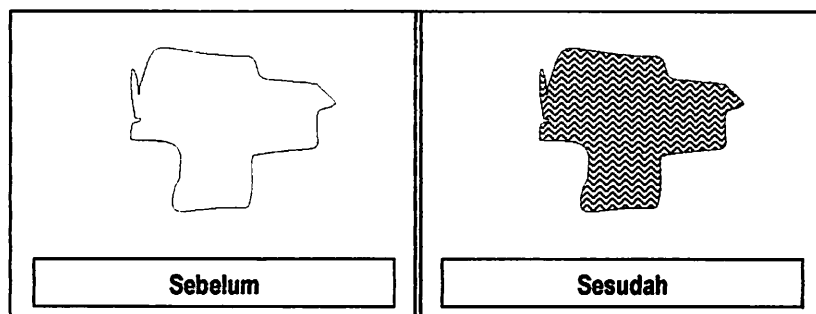
Gambar 3.12 Tampilan Penggunaan Perintah Break

e. Perintah Hachth

Hatch digunakan untuk mengisi/mengarsir satu bidang gambar dengan pola yang telah disediakan.

Command : Hatch (*Enter*)

Enter a pattern name or [?/Solid/User define]<angle> : (*Enter*)



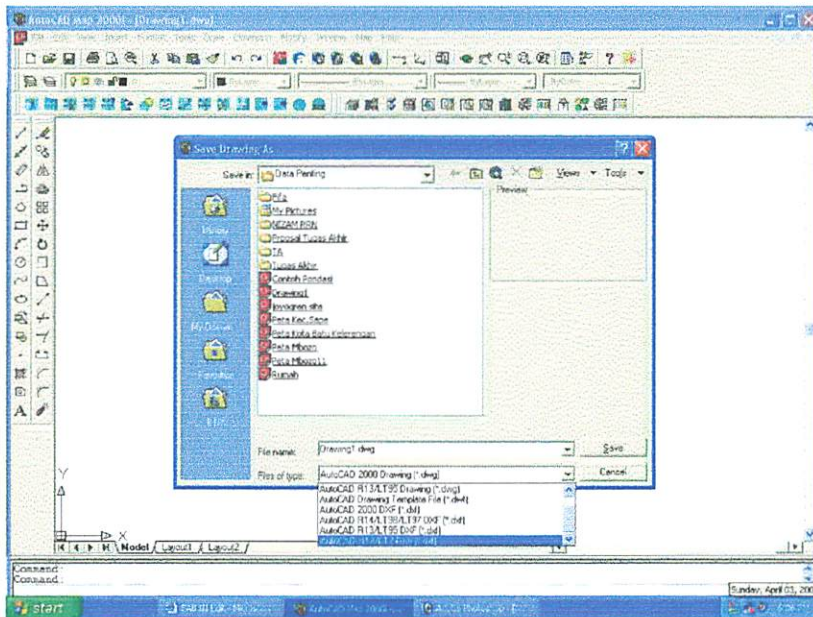
Gambar 3.13 Tampilan Penggunaan Hachth

Setelah editing peta hasil digitasi terhadap semua layer peta dilakukan, langkah selanjutnya adalah "penyimpanan" dengan format AutoCAD (*.dwg).

3.5.4.3. Eksport Data

Data yang disimpan dalam format DWG tersebut harus dirubah dalam bentuk format DXF. Adapun caranya yaitu dengan cara mengexport data tersebut, sedangkan langkah-langkahnya adalah sebagai berikut :

1. Memilih menu File
2. Klik Export (jika menggunakan AutoCAD MAP 2000i) atau klik Save as (jika menggunakan AutoCAD MAP 2000i).
3. Akan muncul kotak dialog Export, lalu pilih extension DXF.
4. Klik save



Gambar 3.14.

Tampilan pelaksanaan Export di AutoCAD

3.5.4.4. Editing Dengan Arc / Info

Editing merupakan tahap yang sangat penting hal ini dilakukan untuk memperbaiki kekurangan data atau penghapusan data. Proses editing ini dilakukan di ArcInfo yang meliputi :

- a. Menghilangkan Undershoot dan Overshoot

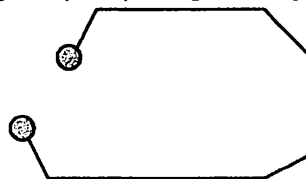
- b. Menghilangkan Sliver
- c. Pemberian label (ID)
- d. Memperbesar dan memperkecil feature

Adapun langkah-langkah editingnya adalah sebagai berikut :

1. C:\[ARC] arcedit (tekan enter)
2. Memanggil coverage (jalan) yang akan diedit
: Editcov_Jalan (tekan enter)
: Drawen all : draw (tekan enter)
3. Menghilangkan Undershoot dan Oveershoot

Undeshoot terjadi karena kurang panjangnya line sehingga tidak membentuk polygon tertutup untuk menghilangkannya dapat dilakukan dengan cara :

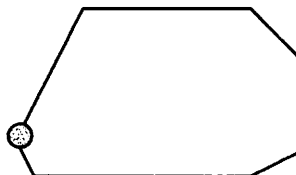
- a. Tampilkan coverage yang akan diedit pada Arc edit
- b. Tampilkan node danglanya dengan perintah : Drawen node dangle;draw (tekan enter)
- c. Setelah nampak node dangle seperti pada gambar, yang harus dilakukan adalah :



Gambar 3.15.

Contoh Node Dangle

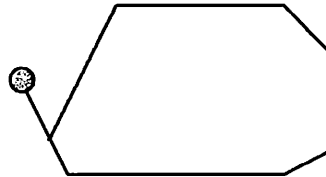
- Ketikkan : EF NODE(tekan enter)
- Ketik : Move (tekan enter)
- Klik node pertama yang akan digabung dengan mouse
- Pilih : 1 Select
- (Where point to move) : Klik node kedua yang akan digabung sehingga akan tampil seperti dibawah ini :



Gambar 3.16. Contoh penggabungan dua node dangle

Sedangkan untuk menghilangkan Overshoot (garis yang berlebihan pada polygon) dapat dilakukan dengan cara :

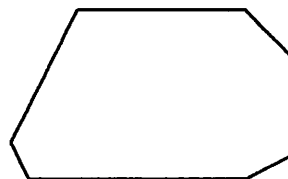
- Tampilkan dangle dengan cara : Drawen node dangle (tekan enter), seperti dibawah ini :



Gambar 3.17.

Contoh Overshoot

- Ketik : EF arc (tekan enter)
- Ketik : Sel box (tekan enter), lalu pilih bagian yang mengalami overshoot
- Ketik : Delete (tekan enter), sehingga akan tampil seperti dibawah ini :



Gambar 3.18.

Contoh overshoot setelah dihapus

4. Menghilangkan Sliver

Langkah kerja untuk menghilangkan silver (polygon yang mempunyai nilai nol) antara lain :

- Ketik : Eliminate kec [in cover] kec [out cover]
- Ketik : res area < 100 (tekan enter)
- (tekan enter)
- (do you wish to re-enter expression (y/n) : ketik N
- (do you wish to enter another expression (y/n) : ketik N
- Ketik : Q (tekan enter), untuk keluar dari ArcInfo

5. Pemberian ID atau Label

: Ef Label (tekan enter)

: Add (tekan enter)

Pilih dan tekan angka 8 lalu 1 untuk mengisikan ID atau label yang diinginkan kemudian klik di polygon mana. ID tersebut berada pilih dan tekan angka 9 untuk mengakhiri perintah tersebut.

a. Merubah nilai label

: Ef Label (tekan enter)

: Sel

: Calculate <nama cover _id> = nilai yang benar

: Draw (tekan enter)

b. Menghapus nilai label yang lebih dari Saturda

: Ef Label (tekan enter)

: Sel many (tekan enter)

: Delete ; Draw (tekan enter)

6. Memperbesar dan memperkecil feature

Jika dalam editing feature ada object yang tidak jelas maka object harus diperbesar.

Untuk memperbesar dan memperkecil feature dapat dilakukan dengan cara :

- Tampilkan feature yang akan diedit
- Ketik : Mape *; draw (tekan enter)
- Seleksi object yang akan diperbesar
- Sedangkan untuk memperbesar kedalam ukuran semula, ketikkan Mape Default; draw (tekan enter)

3.5.4.5. Pembuatan Topologi

Setelah editing coverage selesai dan sudah disimpan, maka selanjutnya keluar dari Arcedit untuk membuat topologi dari hasil editing tersebut. Membuat topologi dapat dilakukan dengan dua cara, yaitu dengan perintah CLEAN dan BULID. Adapun cara kerja CLEAN dan BUILD adalah sebagai berikut :

1. CLEAN
2. BUILD

Hasil dari proses pembuatan basis data spasial divisualisasikan dengan perangkat lunak Arc/VIEW

3.6.Desain Basis Data Non Spasial

Dalam pembangunan basis data dilakukan inventarisasi data-data atribut yang ada dengan konsep sebagai berikut :

3.6.1. Penentuan Entitas

Dalam pembuatan basis data harus ditentukan entitas terlebih dahulu. Adapun entitas dalam penelitian ini dapat dilihat pada Tabel 3.2

Tabel 3.2. Penentuan Entitas

No	Nama Entitas
1	Kecamatan
2	Kelurahan
3	Jalan
4	Penggunaan Lahan

3.6.2. Menentukan Hubungan Antar Entitas

Setelah entitas-entitas diperoleh, kemudian ditentukan hubungan antar entitas. Hubungan antar entitas, dapat dilihat Tabel 3.3 sebagai berikut.

Tabel 3.3.

Menentukan Hubungan Antar Entitas

Entitas	Hubungan	Entitas
Batas Kota	Administrasi	Batas Kecamatan
Batas Kecamatan	Administrasi	Batas Kelurahan
Batas Kelurahan	Batas Kelurahan ada jalan	Jalan
Jalan	Ada jalan tiap kelurahan	Batas Kelurahan



kesalahan penempatan titik, garis atau poligon. Proses editing dilakukan dengan menggunakan perangkat lunak AutoCad.

3. Exsport data spasial

Data spasial yang telah dikoreksi diexport kedalam bentuk file DXF AutoCad

4. Dari program Arc/INFO file DXF di import kedalam program Arc/INFO

5. Membangun topologi dengan build atau dengan clean

Topologi merupakan hubungan spasial elemen peta (poligon, garis, titik) yang di pergunakan untuk mempresentasikan keterkaitan antar feature yang terdapat dalam suatu peta. Untuk membangun topologi di dalam Arc/INFO dapat digunakan perintah build atau clean.

6. Editing data spasial di dalam Arc/INFO

Editing data spasial di dalam Arc/INFO dilakukan jika masih terdapat kesalahan data spasial atau adanya penambahan, seperti ID atau labeling. Pemberian user ID pada coverage juga dilakukan pada tahap ini. User ID digunakan untuk menghubungkan tabel atribut dengan coverage.

7. Dari semua editing yang dilakukan perlu dilakukan topologi ulang

8. Transformasi

Karena koordinat yang ada masih berupa koordinat meja, maka perlu dilakukan proses transformasi data dari sistim koordinat meja kedalam sistim koordinat Universal Transfersal Mercator (UTM).

Registrasi koordinat coverage perlu dilakukan untuk mendapatkan pengkombinasian dari suatu coverage dengan coverage lainnya dengan tepat agar tidak terjadi masalah saat melaksanakan operasi overlay, pembuatan peta maupun pada saat mengkompilasi data untuk laporan. Hal-hal yang perlu diperhatikan dari pekerjaan registrasi koordinat adalah :

- a. Memastikan lokasi tic dimana dapat diperoleh koordinat bumi sebenarnya yang akurat.
- b. Pembuatan coverage harus menggunakan tic yang sama untuk semua coverage pada basis data guna menjamin registrasi yang akurat.
- c. Membuat coverage yang hanya berisi tic dengan menggunakan koordinat tic bumi sebenarnya.

Hasil dari proses pembuatan basis data spasial divisualisasikan dengan perangkat lunak Arc/View.

2.4.2. Basis Data Non Spasial

1. Enterprise Rule Evaluasi Tingkat Pelayanan Jalan

- a. Satu kota memiliki beberapa kecamatan dan beberapa kecamatan ada di satu kota
- b. Satu kecamatan memiliki beberapa kelurahan dan beberapa kelurahan di miliki satu kecamatan
- c. Satu jalan mungkin melewati beberapa kelurahan dan beberapa kelurahan pasti dilewati suatu jalan

2. Diagram Entity Relationship



Kota (Kota_ID, Nama_Kota, Jumlah_Kecamatan)

Kecamatan (Kec_ID, Nama_Kec, Jumlah_Penduduk, Jumlah_Penduduk/Ha, Kota_ID)



Kecamatan (Kec_ID, Nama_Kec, Jumlah_Penduduk, Jumlah_Penduduk/Ha, Kota)

Kelurahan (Kel_ID, Nama_Kel, Jumlah_Penduduk_Kel, Jumlah_Penduduk/Ha, Skor_Penduduk, Kec_ID)



Jalan (Jalan_ID, Nama_Jalan, Lebar_Jalan, Jumlah_Jalur)

Kelurahan (Kel_ID, Nama_Kel, Jumlah_Penduduk_Kel, Jumlah_Penduduk/Ha, Skor_Penduduk, Jalan_ID)

Diagram 2.1.

Penetapan Kelas dan Derajat Keanggotaan

3. Pengkodean

Atribut di simpan di komputer sebagai bilangan dan karakter. Atribut yang di terangkan oleh beberapa karakter akan lebih baik bila di sajikan sebagai kode karena lebih mudah, efisien dan mengurangi data base, pengkodean dapat berupa karakter atau bilangan numerik.

- a. Pengkodean untuk atribut kecamatan
Misal kode kecamatan Ampenan : 100
- b. Pengkodean untuk kelurahan
Misal untuk kode kelurahan Pagutan : 1011

4. Desain tabel

Pada tahapan ini yang dilakukan adalah mendesain tabel sesuai dengan masing-masing entri, kemudian jika semua entity sudah memiliki tabel kemudian baru di buat desain tabel hubungan antar tabel entity.

5. Penggabungan basis data spasial dan non spasial

Penggabungan data spasial dan non spasial menggunakan perangkat lunak Arc/VIEW, yaitu dengan cara mengekspor basis dat non spasial yang telah dibuat didalam Micrsof Excel ke file *.dbf untuk dapat di askes lewat Arc/VIEW. Secara garis besar diagram pelaksanaan proses penggabungan data spasial dan non spasial dapat di lihat dalam diagram di bawah ini.

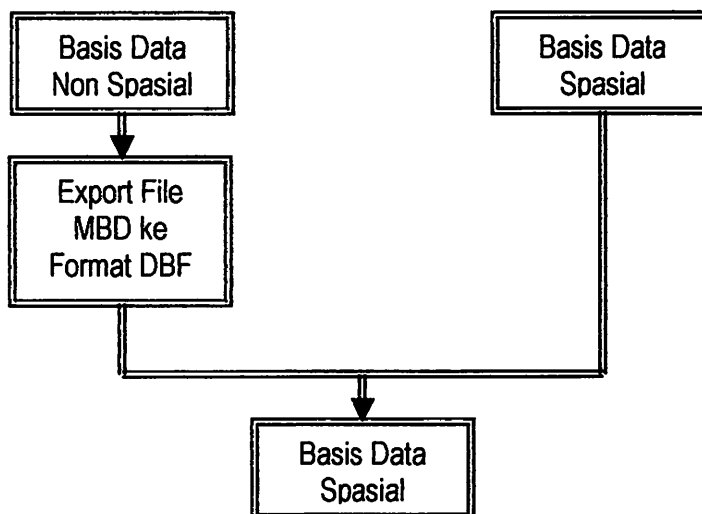


Diagram 2.2.
Proses Penggabungan

2.5. Sistem Jaringan Jalan

Jalan adalah suatu praarana penghubung darat dalam bentuk apapun, meliputi seluruh bagian jalan termasuk bangunan dan perlengkapannya yang diperuntukkan bagi Lalu-Lintas (UU RI No. 13 Tahun 1980).

2.5.1. Klasifikasi Jalan Raya

Pada umumnya klasifikasi jalan raya dapat dibedakan menjadi tiga (3) bagian, yaitu :

1. Klasifikasi Jalan Menurut Peraturan No. 26/1985
2. Klasifikasi Jalan Menurut Peraturan No. 13 Tahun 1970
3. Klasifikasi Jalan Menurut Peraturan No. 26 Tahun 1985 Pasal 7

2.5.1.1. Klasifikasi Jalan Menurut Peraturan No. 26/1985

Klasifikasi jalan menurut peraturan no.26/1985 dikelompokkan menjadi :

- a. Berdasarkan Jaringan, dikelompokkan lagi sebagai berikut :
 1. *Jalan Primer*, kriterianya menghubungkan antara kota yang satu dengan kota yang lain pada tingkat nasional
 2. *Jalan Sekunder*, kriterianya menghubungkan antara kawasan yang satu dengan kawasan lainnya didalam kota.
- b. Berdasarkan Peranan, dikelompokkan lagi sebagai berikut :
 1. *Jalan Arteri*, kriterianya perjalanan jarak jauh, kecepatan rata-rata tinggi, jumlah jalan masuk dibatasi secara efisien.
 2. *Jalan Kolektor*, kriterianya perjalanan jarak sedang, kecepatan rata-rata sedang, jumlah jalan masuk dibatasi secara efisien.
 3. *Jalan Lokal*, kriterianya perjalanan jarak dekat, kecepatan rata-rata rendah, jumlah jalan masuk tidak dibatasi.
- c. Berdasarkan Wewenang Pembinaan atau Status, dikelompokkan lagi sebagai berikut :
 1. *Jalan Nasional*, Pembinaan dilakukan oleh Menteri.
 2. *Jalan Propinsi*, Pembinaan dilakukan oleh Pemda TK I
 3. *Jalan Kabupaten*, Pembinaan dilakukan oleh Pemda TK II
 4. *Jalan Kodya*, Pembinaan dilakukan oleh Pemda TK II Kota
 5. *Jalan Desa*, Pembinaan dilakukan oleh Pemerintah Desa

6. *Jalan Khusus*, Pembinaan dilakukan oleh pejabat atau orang yang ditunjuk oleh pimpinan Instansi/Badan Hukum atau perorangan.

2.5.1.2. Klasifikasi Jalan menurut Peraturan No. 13 Tahun 1970

Menurut Fungsinya Klasifikasi Jalan berdasarkan Peraturan No. 13 Tahun 1970 dapat dikelompokkan menjadi :

1. Jalan Utama

- a. Melayani Lalu-Lintas yang tinggi antara kota-kota yang penting atau antara pusat-pusat ekspor
- b. Dapat melayani Lalu-Lintas yang cepat dan berat

2. Jalan Sekunder

- a. Melayani Lalu-Lintas yang cukup tinggi antar kota-kota penting dan kota-kota yang lebih kecil, serta melayani daerah-daerah disekitarnya (Jalan Penghubung)
- b. Untuk keperluan aktivitas daerah yang juga dipakai sebagai jalan penghubung antar jalan-jalan dari golongan yang sama atau berlainan.

Menurut Volume Lalu-Lintas :

1. Kelas I

- a. Mencakup semua jalan utama
- b. Dapat melayani Lalu-Lintas cepat dan berat
- c. Tidak terdapat kendaraan lambat tek bermotor
- d. Merupakan jalan-jalan raya yang berlajur banyak dengan konstruksi perkerasan dari jenis yang terbaik
- e. Tingkat pelayanan terhadap Lalu-Lintas tinggi
- f. Lalu-Lintas Harian Rata-rata (LHR) > 20.000 smp.

2. Kelas II

- a. Mencakup semua jalan-jalan sekunder dua jalur lebih
- b. Terdapat Lalu-Lintas lambat, tanpa kendaraan tak bermotor
- c. Konstruksi permukaan dari aspal beton, Hot Mix
- d. Lalu-Lintas lambat harus disediakan jalur sendiri
- e. Lalu-Lintas Harian Rata-rata (LHR) 6.000 – 20.000 smp.

3. Kelas II B

- a. Jalan Raya sekunder dua jalur

- b. Konstruksi permukaan jalan dari penetrasi berganda setaraf
- c. Terdapat kendaraan lambat, tanpa kendaraan tak bermotor
- d. Lalu-Lintas Harian Rata-rata (LHR) 1.500 – 8.000 smp.

4. Kelas II C

- a. Jalan Raya sekunder dua jalur
- b. Konstruksi permukaan jalan jenis penetrasi tunggal
- c. Terdapat kendaraan lambat dan kendaraan tak bermotor
- d. Lalu-Lintas Harian Rata-rata (LHR) < 2.000 smp.

5. Kelas III

- a. Mencakup semua jala-jalan penghubung
- b. Konstruksi jalan berjalur tunggal atau dua
- c. Konstruksi permukaan jalan yang paling tinggi adalah peleburan dengan aspal

2.5.1.3. Klasifikasi Jalan Menurut Peraturan No. 26 Tahun 1985 Pasal 7

Menurut fungsinya klasifikasi jalan berdasarkan peraturan no. 26 tahun 1985 pasal 7 dikelompokkan menjadi:

1. Jalan Primer

- a. Menghubungkan simpul-simpul jasa distribusi dalam satu wilayah pengembangan menghubungkan secara menerus kota jenjang kesatu, kota jenjang kedua, kota jenjang dibawah sampai persil
- b. Menghubungkan kota jenjang kesatu dengan kota jenjang kesatu antara satu wilayah pengembangan

2. Jalan Sekunder

Menghubungkan kawasan-kawasan yang mempunyai fungsi primer, fungsi sekunder kesatu, fungsi sekunder kedua, fungsi sekunder ketiga dan seterusnya sampai perumahan.

Menurut Volume Lalu-Lintas

1. Arteri Primer

- A. Menghubungkan kota jenjang kesatu yang terletak berdampingan atau menghubungkan kota jenjang kesatu dengan kota jenjang kedua
 - a. Didesain berdasarkan kecepatan rencana paling rendah 60 km/jam dan dengan lebar badan jalan tidak kurang dari 8 meter



- b. Mempunyai kapasitas yang lebih besar dari volume Lalu-Lintas Rata-rata
 - c. Lalu-Lintas jarak jauh tidak boleh terganggu oleh Lalu-Lintas ulang alik, Lalu-Lintas lokal dan kegiatan lokal
 - d. Jumlah jalan arteri primer dibatasi secara efisien dan didesain sedemikian rupa sehingga ketentuan sebagaimana dimaksud dalam ayat (1) dan ayat (2) masih tetap terpenuhi
- B. Persimpangan pada jalan Arteri Primer dengan pengaturan tertentu harus dapat memenuhi ketentuan dalam ayat (1) dan ayat (2)
- C. Tidak terputus walaupun memasuki kota

2. Arteri Sekunder

- a. Menghubungkan Kawasan Primer dan Kawasan Sekunder atau menghubungkan Kawasan Sekunder dengan Kawasan Sekunder kesatu atau menghubungkan Kawasan Sekunder kedua
- b. Didesain berdasarkan kecepatan rencana paling rendah 30 km/jam dan dengan lebar badan jalan tidak kurang dari 8 meter
- c. Mempunyai kapasitas yang sama atau lebih besar dari volume lalu lintas rata-rata
- d. Lalu lintas cepat tidak boleh terganggu oleh lalu lintas lambat
- e. Persimpangan dengan pengaturan tertentu harus dapat memenuhi ketentuan sebagaimana dimaksud dalam ayat (1) dan ayat (2)

3. Kolektor Primer

- a. Menghubungkan kota jenjang kedua dengan kota jenjang kedua atau menghubungkan kota jenjang kedua dengan kota jenjang ketiga
- b. Didesain berdasarkan kecepatan rencana paling rendah 40 km/jam dan dengan lebar badan jalan tidak kurang dari 7 meter
- c. Mempunyai kapasitas yang sama atau lebih besar dari volume lalu lintas rata-rata
- d. Jumlah jalan masuk dibatasi dan direncanakan sehingga ketentuan sebagaimana dimaksud ayat (1) dan ayat (2) masih terpenuhi
- e. Tidak terputus walaupun memasuki kota. Batas luar saja yang diukur dari as jalan dengan jarak berdasarkan ketentuan tidak kurang dari 15 meter

4. Kolektor Sekunder

- Menghubungkan kawasan sekunder kedua dengan sekunder kedua atau menghubungkan kawasan sekunder kedua dengan kawasan sekunder ketiga
- Didesain berdasarkan kecepatan rencana paling rendah 20 km/jam dan dengan lebar badan jalan tidak kurang dari 6 meter
- Batas daerah pengawasan jalan yang diukur dari as jalan dengan jarak tidak kurang dari 7 meter

5. Lokal Primer

- Menghubungkan kota jenjang kesatu dengan persil atau menghubungkan kota jenjang kedua dengan persil atau menghubungkan kota jenjang ketiga
- Jalan tidak kurang dari 3.5 meter. Batas luar daerah pengawasan jalan yang diukur dari as jalan dengan jarak tidak kurang dari 4 meter

2.5.2. Kapasitas Jalan

Kapasitas suatu ruas jalan adalah jumlah kendaraan maksimum yang dapat bergerak pada periode tertentu (Highway Capacity Manual, 1965). Kapasitas jalan terutama dipertanian sangat dipengaruhi oleh jumlah dan lebar jalur.

Tabel 2.4.

Kapasitas Standart

Tipe Jalan	Kapasitas Jalan (smp/jam)	Catatan
Empat lajur terbagi atau jalan satu arah	1650	Per lajur
Empat lajur tak terbagi	1500	Per lajur
Dua lajur tak terbagi	2900	Total dua arah

Sumber : MKJ Direktorat Bina Marga

Faktor-faktor lain yang mempengaruhi kapasitas jalan yaitu :

- Faktor Penyesuaian Lebar Jalan
- Faktor Penyesuaian Pemisah Arah
- Hambatan Samping
- Faktor Penyesuaian Ukuran Kota

Untuk lebih jelasnya fakto-faktor yang mempengaruhi kapasitas jalan dapat diuraikan berikut ini :

2.5.2.1. Faktor Penyesuaian Lebar Jalan

Faktor penyesuaian lebar jalan yang dimaksud disini adalah lebar jalur lalu lintas efektif dimana tergantung dari tipe jalan. Nilai faktor penyesuaian jalan ini didapat menurut lebar jalan efektif per lajur untuk faktor penyesuaian lebar jalan dapat dilihat dalam tabel 2.5

Tabel 2.5.

Faktor Penyesuaian Lebar Jalan

Tipe Jalan	Lebar Jalur Lalu Lintas Efektif (Wc) (m)	FCw
Empat lajur terbagi atau jalan satu arah	Perlajur	
	3,00	0,92
	3,25	0,96
	3,50	1,00
	3,75	1,04
	4,00	1,08
Empat lajur tak terbagi	Perlajur	
	3,00	0,91
	3,25	0,95
	3,50	1,00
	3,75	1,05
	4,00	1,09
Dua lajur tak terbagi	Total dua arah	
	5	0,56
	6	0,87
	7	1,00
	8	1,14
	9	1,25
	10	1,29
	11	1,34

Sumber : MKJ Direktorat Bina Marga

2.5.2.2. Faktor Penyesuaian Pemisah Arah

Tidak semua jalan memiliki lajur jalan yang sama. Untuk ukuran jalan kota yang mempunyai lebar lajur yang sama memiliki nilai yang konstan yaitu 1 (satu). Untuk lebih jelasnya lihat tabel 2.6

Tabel 2.6.

Faktor Penyesuaian Pemisah Arah

Pemisah arah SP % - %		50 - 50	55 - 45	60 - 40	65 - 35	70 - 30
FCsp	Dua lajur 2/2	1,00	0,97	0,94	0,91	0,88
	Empat lajur 4/2	1,00	0,985	0,97	0,955	0,94

Sumber : MKJ Direktorat Bina Marga

2.5.2.3. Hambatan Samping

Banyaknya aktivitas sampingan jalan di Indonesia sering menimbulkan konflik, kadang-kadang besar pengaruhnya terhadap arus Lalu lintas (Direktorat Bina Marga, MKJI, Jakarta, 1997). Hambatan samping yang terutama berpengaruh pada kapasitas dan kinerja jalan perkotaan adalah :

1. Pejalan kaki
2. Kendaraan berhenti
3. Kendaraan lambat (Becak, Kereta Kuda)
4. Kendaraan masuk dan keluar dari lahan samping

Tabel 2.7.

Kelas Hambatan Samping

Kelas Hambatan Samping	Kode	Jml berbobot kejadian per 200 m/jam (dua sisi)	Kondisi Khusus
Sangat rendah	VL	< 100	Daerah pemukiman, Jln Samping tersedia.
Rendah	L	100 – 299	Daerah pemukiman , beberapa angkutan umum
Sedang	M	300 – 499	Daerah industri, beberapa toko sisi jalan
Tinggi	H	500 – 899	Daerah komersial, Aktivitas sisi jalan tinggi
Sangat tinggi	VH	> 900	Daerah komersial, Aktivitas pasar sisi jalan

Sumber : MKJ Direktorat Bina Marga

2.5.2.4. Faktor Penyesuaian Ukuran Kota

Setiap kota ukuran jumlah penduduknya berbeda-beda. Untuk mengetahui nilai ukuran kota, perlu mengetahui jumlah penduduk kota yang dilakukan sebagai tempat studi kasus. Kota Mataram mempunyai jumlah penduduk 340.266 jiwa. Jadi termasuk ukuran kota yang kecil seperti terlihat pada tabel 2.8.

Tabel 2.8.

Faktor Penyesuaian Ukuran Kota

Penduduk (Juta)	Faktor Penyesuaian untuk Ukuran Kota	Ukuran Kota CS
< 0,1	0,86	Sangat kecil
0,1 – 0,5	0,90	Kecil
0,5 – 1,0	0,94	Sedang
1,0 – 3,0	1,00	Besar
> 3,0	1,04	Sangat besar

Sumber : MKJ Direktorat Bina Marga

2.5.3. Volume Lalu Lintas

Volume Lalu lintas adalah jumlah kendaraan yang melalui titik pada suatu jalur gerak persatuan waktu (Edward K. Morlok, 1985). Biasanya diukur dalam satuan kendaraan/satuan waktu. Volume ini biasanya diukur dengan meletakkan suatu alat penghitung pada tempat dimana volume tersebut ingin diketahui besarnya, ataupun kendaraan padat satu jalur gerak atau pada banyak jalur yang sejajar, dapat juga merupakan jumlah kendaraan yang bergerak pada satu arah atau pada semua arah.

Jalan dibagi dalam kelas-kelas dan penetapannya didasarkan pada fungsi juga dipertimbangkan pada besarnya volume serta sifat lalu lintas yang diharapkan akan menggunakan jalan yang bersangkutan.

Tabel 2.9.
Volume Lalu Lintas

Fungsi	Kelas	Lalu Lintas Harian Rata-rata (LHR) dalam SMP
Primer	I	> 20.000
	II	6.000 Sampai 20.000
Sekunder	IIIA	1.500 Sampai 8.000
	IIIB	< 2.000
	IIIC	-

Sumber : MKJ Direktorat Bina Marga

2.5.4. Tingkat Pelayanan Jalan

Tingkat pelayanan suatu ruas jalan ialah ukuran kualitas operasional arus lalu lintas. Saat ini dipergunakan dua ukuran dalam penentuan tingkat pelayanan (Level of Service) untuk ruas jalan (Edward K. Morlok, 1985). Ukuran yang pertama ialah kecepatan atau waktu perjalanan, yaitu nilai rata-rata, dan biasanya merupakan kecepatan rata-rata ruang. Ukuran yang kedua adalah rasio antara volume terhadap kapasitas berkaitan erat dengan karakteristik tingkat pelayanan. Pada penelitian Pemanfaatan Sistem Informasi Geografis Untuk Mengevaluasi Tingkat Pelayanan Jalan ini ukuran yang digunakan adalah rasio antara volume lalu lintas terhadap kapasitas jalan.

Adapun rumusan yang digunakan untuk melakukan perhitungan adalah sebagai berikut :

$$VCR = V/C$$

Dimana :

V = Volume (Perhitungan Lalu lintas Harian Rata-rata LHR)

C = Kapasitas

Dimana untuk menghitung kapasitas digunakan rumusan sebagai berikut :

$$C = Co.FCw.FCsp.FCsf.FCcs \text{ (smp/jam)}$$

Dimana :

Co = Kapasitas dasar

FCw = Faktor penyesuaian lebar jalan (smp/jam)

$FCsp$ = Faktor penyesuaian pemisah arah (Jalan tak tebagi)

$FCsf$ = Faktor penyesuaian hambatan samping dan bahu jalan

$FCcs$ = Faktor penyesuaian ukuran kota

Dari hasil perhitungan ini nantinya akan dapat diketahui tingkat rawan kemacetan berdasarkan standarisasi dari Departemen Perhubungan, seperti yang tertera dibawah ini :

1. Tingkat A

Kondisi arus bebas dengan kecepatan tinggi, pengemudi dapat memilih kecepatan yang diinginkan tanpa hambatan

$$V / C = 0,00 - 0,19$$

2. Tingkat B

Arus stabil, tetapi kecepatan operasi mulai dibatasi oleh kondisi Lalu lintas. Pengemudi memiliki kebebasan yang cukup untuk memilih kecepatan.

$$V / C = 0,2 - 0,44$$

3. Tingkat C

Arus stabil, tetapi kecepatan dan gerak kendaraan dikendalikan. Pengemudi dibatasi memilih kecepatan.

$$V / C = 0,45 - 0,74$$

4. Tingkat D

Arus mendekati stabil dan tidak stabil, kecepatan dikendalikan

$$V / C = 0,75 - 0,84$$

5. Tingkat E

Volume Lalu lintas mendekati/berada pada kapasitas. Arus tidak stabil, kecepatan terkadang terhenti

$$V / C = 0,85 - 1,00$$

6. Tingkat F

Arus yang dipaksakan atau macet, kecepatan rendah, volume melebihi kapasitas. Antrian panjang dan terjadi hambatan-hambatan yang besar.

$$V/C > 1,00$$

Berikut urutan kriteria Tingkat Pelayanan Jalan :

Tabel 2.10. Tingkat Pelayanan Jalan

Tingkat	VCR
A	0,00 – 0,19
B	0,20 – 0,44
C	0,45 – 0,74
D	0,75 – 0,84
E	0,85 – 1,00
F	> 1,00

Sumber : Dinas Perhubungan

2.6. Sistem Informasi Geografis

Sistem Informasi Geografis adalah suatu sistem informasi yang dirancang untuk bekerja dengan data yang bereferensi spasial atau berkoordinat geografis. Dengan kata lain Sistem Informasi Geografis adalah sistem basis data dengan kemampuan khusus untuk data yang bereferensi spasial bersamaan dengan seperangkat operasi kerja.

Pengertian yang mungkin dapat digunakan untuk mewakili arti Sistem Informasi Geografis (SIG) adalah :

1. Sistem Informasi Geografis adalah suatu sistem yang berbasiskan komputer untuk memasukkan, mengelola, megedit dan menyajikan informasi berdasarkan georeferensi, kemudian dipakai sebagai bahan acuan dalam pengambilan keputusan (*Riadika Mastra, 1993*).
2. Sistem Informasi Geografis adalah suatu sistem berkomputer yang mempunyai kemampuan untuk membangun, menyimpan, memanipulasi dan menayangkan informasi yang bereferensi geografis, yaitu data yang diidentifikasi sesuai dengan lokasinya. Sementara pengertian lain menyertakan unsur operator (sumber daya manusia) dan data masukan sebagai bagian dari SIG (*Sistem Informasi Geografis*) secara keseluruhan (*Sri Handoyo, 1996*).

3. Sistem Informasi Geografis adalah sistem berbasis komputer yang digunakan untuk pemasukkan, penyimpanan, manipulasi dan keluaran informasi geografi (Aranoff, 1993).

Keluaran dari Sistem Informasi geografis merupakan penggabungan data spasial data atribut (non-spasial) yang memiliki referensi dibumi. Jadi, Sistem Informasi Geografis adalah suatu sistem yang menggunakan perangkat lunak, perangkat keras (Komputer) sebagai perangkat pokok untuk mengolah, manipulasi, analisa, perolehan serta analisa dari data dengan referensi spasial untuk menyelesaikan masalah, perencanaan dan manajemen yang kompleks.

Jadi Sistem Informasi Geografis (SIG) adalah suatu sistem berkomputer yang dapat mengolah data dan menginformasikan obyek bergeoreferensi. Obyek adalah semua obyek yang terkait dipermukaan bumi. Obyek bergeoreferensi artinya obyek tersebut mempunyai acuan posisi tertentu dimuka bumi.

Data untuk keperluan SIG ada dua jenis :

1. Data Grafis yaitu data dalam bentuk titik, garis dan luas. Didalam konsep SIG data tersebut diterjemahkan sebagai berikut : titik menjadi Node, Garis menjadi Arc atau Line dan luas menjadi Areal/Poligon, seperti pada diagram 2.3

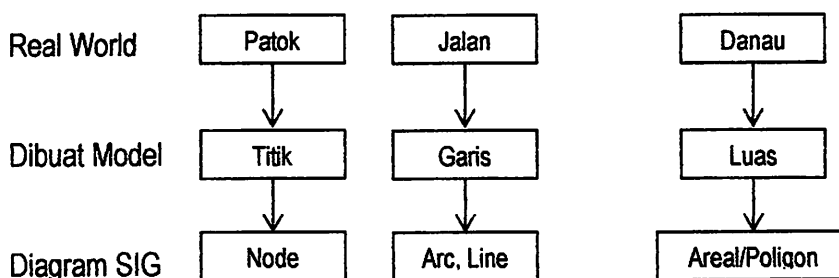


Diagram 2.3.

Konsep Data Grafis Real World Menjadi Data Dalam SIG

2. Data Non Grafis/Atribut/Deskriptif yaitu dalam bentuk numerik, alfabetik dan alfa numerik yang menjelaskan data grafis. Data tersebut dalam SIG disimpan dalam bentuk tabel-tabel, lihat tabel 2.11

Tabel 2.11.

Contoh Data Non Grafis Dalam SIG

No	Jenis Jalan	Perkerasan	Lebar (M)	Nama
101	2	Aspal	48	Arteri
102	2	Aspai	50	Arteri
110	1	Beton	45	Arteri
132	1	Beton	60	Tol

2.7. Sistem Informasi Geografis Sebagai Basis Data

Dulu, pengembangan SIG di mulai dari awal sekali (nol), dengan menggunakan Tool yang sangat terbatas baik jumlah maupaun kemampuannya seperti sistim operasi dan compiler untuk bahasa pemrograman komputer yang di gunakan untuk mengembangkan tool SIG pada saat ini. SIG dikembangkan dengan menggunakan sistim –sistim management data (DBMS) yang telah lahir sebelumnya . (*Eddy Prahasta,2001*).

Beberapa DBMS menggunakan beberapa asumsi mengenai data-data yang di tangani. Untuk mengefektifkan penggunaan DBMS,maka asumsi- asumsi ini harus di penuhi. Beberapa tipe DBMS lebih sesuai untuk SIG dari tipe-tipe yang alin karena DBMS ini memiliki asumsi-asumsi yang sesuai untuk data spasial SIG yang bersangkutan. Pada umumnya terdapat dua pendekatan untuk menggunakan DBMS dalam SIG.

Yang pertama adalah pendekatan solusi DBMS total. Pada pendekatan ini semua data spasial dan non spasial di akses melalui DBMS sehingga data-data tersebut harus memenuhi asumsi-asumsi yang telah ditentukan oleh perancang DBMS nya.

Yang kedua adalah pendekatan solusi kombinasi. Pada pendekatan ini, beberapa (tidak semua), data (pada umumnya berupa tabel –tabel atribut berikut relasi-relasinya) diakses melalui DBMS karena data-data tersebut telah sesuai modelnya. Sistim seperti ini (misalnya berlaku pada Arc/Info) biasanya mengadopsi dua sistim basis data yang pertama untuk data spasial yang di kelolah oleh sistim basis data yang secara khusus di rancang untuk data spasial (ARC pada Arc/Info),dan yang kedua untuk data non spasial yang di kelolah oleh sistim basis data yang khusus di rancang untuk data non spasial (INFO pada Arc/Info), (*Eddy Prahasta 2001*).

2.8. Komponen SIG

Komponen SIG (Sistem Informasi Geografis) ada empat :

1. Data Input

Sumber data misalnya adalah Foto udara, Peta data survei lapangan. Tipe data ini dibagi menjadi dua, yaitu :

a. Data Spasial

Merupakan data grafis yang berisi informasi lokasi dan bentuk dari unsur-unsur geografis serta hubungan yang disimpan dalam koordinat dan topologi

b. Data Non Spasial

Berisi informasi tentang data pendukung atau atribut yang dapat berupa angka, titik, garis dan luasan (poligon)

2. Penyimpanan dan Pemanggilan Data (Data Managemen)

Penampilan dan pemanggilan data bergantung pada bagaimana data diorganisir atau di atur didalam media penyimpan data, yaitu :

Harddisk, CD dan media-media lain. Untuk penyimpanan data satu dengan data yang lain diberikan item atau kode yang berbeda

3. Data Manipulasi dan Analisa

Data manipulasi dan analisa sangat penting karena berfungsi sangat penting karena untuk membentuk informasi dari SIG

4. Menampilkan Produk SIG

Produk dari SIG dapat ditampilkan dalam bentuk :

a. Peta

b. Tabel

Kedua-duanya dapat disajikan pada hardcopy (di kertas) dan softcopy (didalam disket, CD) dan media lainnya.

2.9. Cara Kerja SIG

SIG dapat mempresentasikan Real World (Dunia nyata) diatas komputer sebagaimana lembaran peta dapat mempresentasikan dunia nyata diatas kertas. Tetapi, SIG memiliki kekuatan lebih dari fleksibilitas dari pada lembaran kertas. Peta merupakan representasi grafis dari dunia nyata : obyek-obyek yang dipresentasikan diatas peta

disebut unsur peta atau map featur (contohnya adalah sungai, taman, kebun, jalan dan lain-lain). Karena peta mengorganisasikan unsur-unsur berdasarkan lokasi-lokasinya, peta sangat baik dalam memperlihatkan hubungan atau relasi yang dimiliki oleh unsur-unsurnya.

SIG menyimpan semua informasi diskriptif unsur-unsur sebagai atribut-atribut didalam basis data. Kemudian SIG membentuk dan menyimpan di dalam tabel-tabel (relasional). Setelah itu, SIG menghubungkan unsur-unsur diatas dengan tabel-tabel yang bersangkutan. Dengan demikian, atribut-atribut ini dapat diakses melalui unsur-unsur peta, dan sebaliknya unsur-unsur peta juga dapat diakses melalui atribut-atributnya, unsur-unsur peta tersebut dapat dicari dan ditemukan berdasarkan atribut-atributnya.

SIG menghubungkan sekumpulan unsur-unsur peta dengan atribut-atributnya didalam satuan-satuan layer. Sungai, bangunan, jalan, laut, batas-batas administrasi, perkebunan dan hutan merupakan contoh-contoh layer. Kumpulan dari layer-layer ini akan membentuk basis data SIG. Dengan demikian perancangan basis data merupakan hal yang esensial didalam SIG. Rancangan basis data yang menentukan efektifitas dan efisiensi proses-proses masukan, pengolahan, dan keluaran SIG.

2.10. Kemampuan SIG

Pada dasarnya dengan memperhatikan definisi-definisi, berikut cara kerjanya, kemampuan-kemampuan SIG sudah dapat dikenali. Kemampuan-kemampuan ini dapat dinyatakan dengan fungsi-fungsi analisis spasial dan atributnya yang dilakukan, jawaban – jawaban atau solusi yang dapat diberikan terhadap pertanyaan yang diajukan (*Eddy Prahasta, 2001*).

Pertanyaan Konseptual

Kemampuan SIG dapat dilihat dari kemampuannya dalam menjawab pertanyaan-pertanyaan yang bersifat konseptual sebagai berikut :

1. What is at ?
2. Where is at ?
3. What was changed since ?
4. What spatial patterns exist ?
5. What if ?

Pertanyaan yang pertama adalah mencari keterangan (atribut-atribut) atau deskripsi mengenai suatu unsur peta yang terdapat pada lokasi tertentu atau posisi-posisinya ditentukan. Lokasi ini dapat dijelaskan dengan menggunakan beberapa cara atau referensi geografisnya (koordinat-koordinat geografis atau proyeksinya)

Pertanyaan yang kedua adalah kebalikan dari pertanyaan yang pertama dan memerlukan analisis spasial untuk menjawab. Pertanyaan ini mengidentifikasi unsur peta yang didiskripsinya (salah satu atau lebih atributnya) ditentukan. Dengan pertanyaan ini pula SIG dapat lokasi yang memenuhi beberapa syarat atau kriteria sekaligus. Sebagai contoh SIG dapat menentukan lokasi yang sesuai untuk pengembangan lokasi pemukiman penduduk yang memiliki beberapa persyaratan yang harus dipenuhi.

Pertanyaan yang ketiga dapat melibatkan baik pertanyaan yang pertama maupun yang kedua. Untuk menjawab pertanyaan yang ketiga ini diperlukan beberapa layer (data spasial) yang didapat dari beberapa kali (minimal dua kali) pengamatan atau pengukuran secara periodik (time series). Unsur-unsur didalam setiap layer ini kemudian dibandingkan satu sama lain dengan unsur-unsur yang terdapat didalam layer yang lain dengan menggunakan fungsi analisis spasial maupun atribut. Hasil perbandingan ini adalah kecenderungan perubahan atau trend spasial maupun atribut.

Pertanyaan keempat juga melibatkan pertanyaan yang pertama dan kedua, seperti pertanyaan yang ketiga tetapi lebih rumit. Pertanyaan ini lebih menekankan kepada keberadaan pola-pola yang terdapat didalam data-data spasial (juga atribut atau layer) suatu SIG. Selain itu SIG dapat mempresentasikan penyimpangan-penyimpangan atau anomaly data aktual terhadap pola-pola yang dikenali.

Pertanyaan yang kelima berkenaan dengan masalah permodelan didalam SIG secara konseptual, permodelan didalam SIG dapat diartikan sebagai penggunaan fungsi dasar manipulasi (misalnya transformasi) dan analisis (misalnya overlay) untuk menyelesaikan persoalan yang cukup kompleks kelima pertanyaan ini dapat dengan baik di jawab oleh SIG

SIG bukan hanya sekedar sistem komputer untuk pembuatan peta, walaupun dapat membuat peta pada skala yang berbeda peta, proyeksi yang berbeda dan dengan warna yang berbeda. SIG merupakan alat analisis, keuntungan utama dari SIG untuk mengidentifikasi hubungan spasial di antara fitur peta.

SIG tidak mempunyai peta menurut pengertian konvensional yang ada SIG tidak pula menyimpan citra atau pandangan dari area geografi tertentu. Akan tetapi SIG menyimpan data dimana anda dapat membuat pandangan yang diinginkan menggambarkan untuk disesuaikan dengan tujuan tertentu

SIG menghubungkan data spasial dengan informasi geografi mengenai fitur tertentu pada peta. Informasi ini disimpan sebagai atribut atau karakteristik dari fitur yang disajikan secara grafik. Sebagai contoh jaringan jalan dapat disajikan dengan jalur tengah jalan (road center line), pada keadaan ini representasi visual yang sebenarnya dari jalan tidak akan memberikan terlalu banyak informasi tentang jalan tersebut. Untuk memperoleh informasi tentang jalan, misalnya lebar atau jenis jalan anda dapat menanyakan ke data base. Kemudian anda dapat menentukan simbol tampilan jalan menurut jenis informasi yang perlu ditunjukkan.

SIG dapat juga menggunakan atribut yang dapat tersimpan untuk menghitung informasi baru mengenai fitur peta sebagai contoh untuk menghitung panjang jalan tertentu atau mendeterminasi luas total dari jenis tanah tertentu (*Eddy Prahasta, 2001*).

3.6.3. Obligatori dan Non Obligatori

Sesuai dengan hubungan antar entitas yang diperoleh, selanjutnya ditentukan derajat keanggotaan dan kelas masing-masing hubungan entitas. Gambar 3.19 berikut memperlihatkan hasil penetapan kelas keanggotaan dan derajat keanggotaan hubungan yang dimaksud :

1. Diagram Entity Relationship



Kota (Kota_ID, Nama_Kota, Jumlah_Kecamatan)

Kecamatan (Kec_ID, Nama_Kec, Jumlah_Penduduk, Jumlah_Penduduk/Ha, Kota_ID)



Kecamatan (Kec_ID, Nama_Kec, Jumlah_Penduduk, Jumlah_Penduduk/Ha, Kota)

Kelurahan (Kel_ID, Nama_Kel, Jumlah_Penduduk_Kel, Jumlah_Penduduk/Ha, Skor_Penduduk, Kec_ID)



Jalan (Jalan_ID, Nama_Jalan, Lebar_Jalan, Jumlah_Jalur)

Kelurahan (Kel_ID, Nama_Kel, Jumlah_Penduduk_Kel, Jumlah_Penduduk/Ha, Skor_Penduduk, Jalan_ID)

Diagram 3.19.

Penetapan Kelas dan Derajat Keanggotaan

3.6.4. Penentuan Tabel


Data atribut disusun dalam bentuk tabel-tabel yang merupakan kumpulan data yang tersusun menurut aturan tertentu. Secara fisik tabel berupa grid yang terdiri atas baris (*record data*) data kolom (*field data*).

Data atribut yang diperlukan untuk penelitian ini terdiri dari berupa tabel diantaranya adalah :

- Tabel Kota
- Tabel Kecamatan
- Tabel Kelurahan
- Tabel Jalan
- Tabel Kepadatan Penduduk
- Tabel Penggunaan Lahan

3.6.5. Pembuatan Tabel Dengan Microsoft Excel

Program Microsoft Excel membantu mempermudah pekerjaan dalam penyusunan tabel-tabel data non spasial. Microsoft Excel memberikan alternatif untuk mengatasi kendala dalam bentuk tabel yang berisi data dan perhitungan. Sebagai contoh pembuatan tabel, untuk tabel kecamatan yaitu :

1. Mengakibatkan software Microsoft Excel, dengan mengklik shorcut Microsoft Excel (berlambang )
2. Tentukan nama entitas tabel dengan mengganti nama sheet yang aktif. Misal ID_Kecamatan, Nama_Kecamatan
3. Lakukan Pengisian data sesuai dengan data atribut yang dibutuhkan
4. Setelah selesai diisi, maka klik Save untuk menyimpan data tersebut.
5. Untuk mengisinya tampilkan tabelnya, aktifkan tabel tersebut, dapat dilihat pada Gambar 3.19.

A	B	C	D	E	F	G	H	I	J	K	L									
1	ASI	ID	ALAN NO	RUAS	NAMA	RUAS	LENGTH	P	JUN	LEBAR	JUN	JML	LIR	FUNGSI	JUN	KELAS	JUN	VOLUME	KAPASITAS	BAHU
2	1	10001	22	Siveta			273 384	314	6			2	Kolektor Primer	II			3396	758 33		
3	2	10002	65	Pakemakan			429 702	2461	19			2	Arten Sekunder	II			10276	4 333 33		
4	3	10003	73	Apa			474 624	1350	8			2	Arten Sekunder	II			6336	4303 33		
5	4	10004	74	Alpekat			514 443	1444	8			4	Arten Sekunder	II			8904	2466 67		
6	5	10005	91	Dewa Ruci			593 543	3900	12			2	Kolektor Primer	II			5428	2466 67		
7	6	10006	184	Hania			925 364	1720	10			2	Kolektor Primer	II			5038	2466 67		
8	7	10007	185	Jenak			219 902	1690	10			2	Kolektor Sekunder	II			15114	2361 67		
9	8	10008	189	Kumbakarna			74 000	3990	12			2	Kolektor Sekunder	II			15996	2361 67		
10	9	10009	308	Narmada			272 002	150	8			4	Kolektor Primer	II			4462	2466 67		
11	10	10010	401	Nanis			231 496	1990	12			2	Kolektor Sekunder	II			10597	2361 67		
12	11	10011	424	Petruk			0 025	208	8			2	Kolektor Primer	II			4462	2466 67		
13	11	10011	424	Petruk			857 002	208	8			2	Kolektor Primer	II			4462	2466 67		
14	11	10011	424	Petruk			9 365	208	8			2	Kolektor Primer	II			4462	2466 67		
15	12	10012	448	Pulak			429 165	262	8			2	Kolektor Sekunder	II			6304	2466 67		
16	13	10013	453	Ramayana			425 413	2270	10			2	Kolektor Sekunder	II			10376	2466 67		
17	14	10014	478	Sabal			520 480	1990	12			4	Arten Primer	II			29142	2166 67		
18	15	10015	121	Sugawa			450 275	190	8			2	Kolektor Primer	II			4462	2166 67		
19	16	10016	178	Unamara			195 163	2570	10			4	Arten Sekunder	II			15114	2516 67		
20	16	10016	178	Unamara			248 053	2570	10			4	Arten Sekunder	II			15114	2516 67		
21	17	10017	307	Wana			899 432	1468	10			2	Arten Sekunder	II			10376	2361 67		
22	17	10017	307	Wana			18 951	1468	10			2	Arten Sekunder	II			10376	2361 67		
23	18	10018	305	Garasa			223 036	198	8			4	Kolektor Primer	II			4462	2466 67		
24	19	10019	364	Semangka			353 912	251	8			2	Arten Sekunder	II			6304	8475 00		
25	20	10020	399	Sandabaya			2461 876	250	5			2	Arten Primer	I			25187	2300 00		
26	21	10021	451	Sultan Salawudin			1327 995	293	7			2	Kolektor Sekunder	II			7911	2466 67		
27	21	10021	451	Sultan Salawudin			371 243	290	7			2	Kolektor Sekunder	II			7911	2466 67		
28	22	10022	462	Sekaya			1211 064	266	6			2	Kolektor Sekunder	II			6796	1366 67		
29	23	10023	259	Gajah Mada			1596 411	263	6			4	Kolektor Sekunder	II			6796	1250 00		
30	23	10023	259	Gajah Mada			1676 461	263	6			4	Kolektor Sekunder	II			6796	1250 00		
31	24	10024	301	Arjuna			139 747	264	6			4	Kolektor Sekunder	II			6796	3166 67		
32	25	10025	382	Abimanya			6 906	3260	8			2	Kolektor Sekunder	II			12500	2361 67		
33	25	10025	382	Abimanya			862 427	3260	8			2	Kolektor Sekunder	II			12500	2361 67		

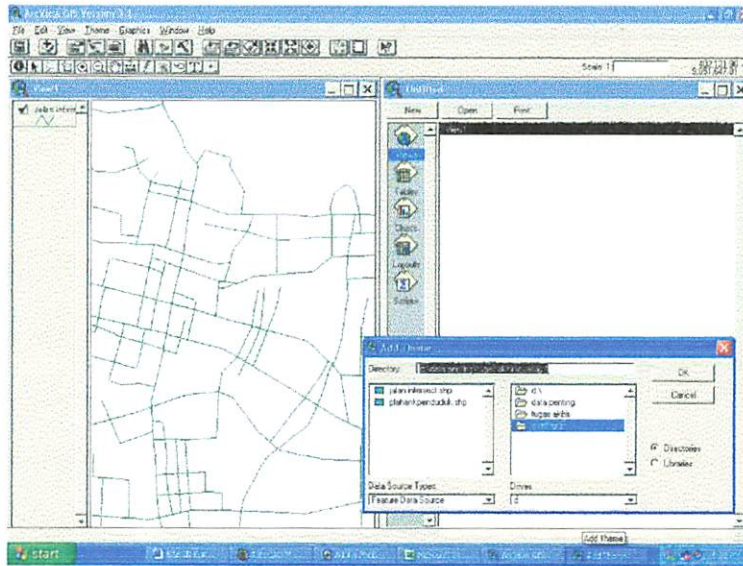
Gambar 3.19.

Tampilan Pembuatan Basis Data Dengan Microsoft Excel 2000

3.7. Penggabungan Data (Join Item)

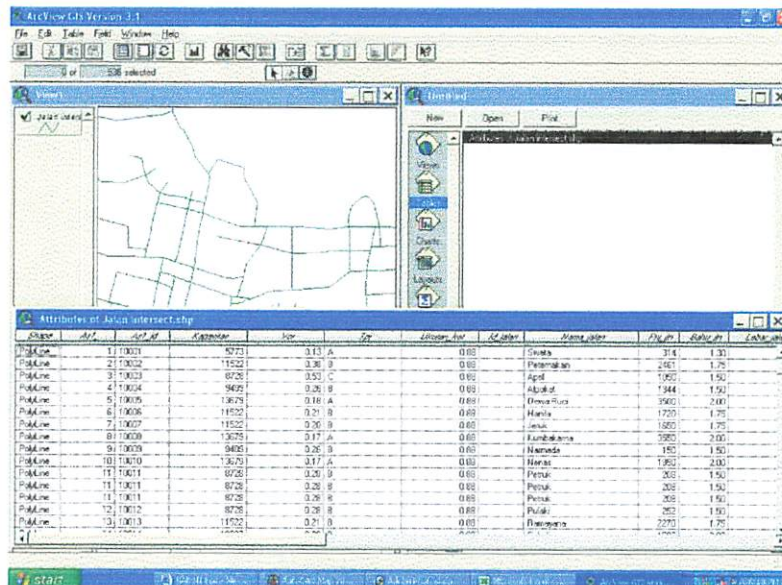
Penggabungan data atau join item adalah untuk menggabungkan data atribut (dalam database) dengan data spasial. Penggabungan data ini dilakukan pada software ArcView, yang di join adalah ID dari masing-masing data. Adapun cara penggabungannya adalah sebagai berikut :

1. Tampilkan coverage yang akan di join (Gambar 3.20).
 - a. Pada menu untitled, pilih views kemudian new
 - b. Setelah View1baru aktif, kemudian add theme
 - c. Pilih driver, directory tempat penyimpanan file, ok



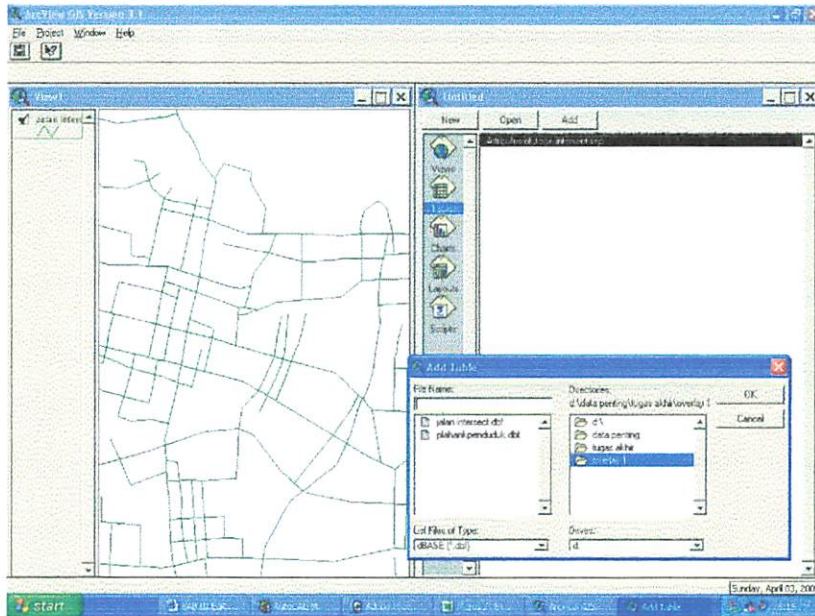
Gambar 3.20
Tampilan Coverage

2. Tampilkan atribut/tabel feature dari coverage (Gambar 3.21).
 - a. Pada menu untitled, pilih tables kemudian add
 - b. Pilih driver, directory tempat menyimpan file, ok
 - c. Atau aktifkan coverage pada View1
 - d. Pada menu ArcView GIS, pilih open them table



Gambar 3.21 Tampilan atribut dari Coverage

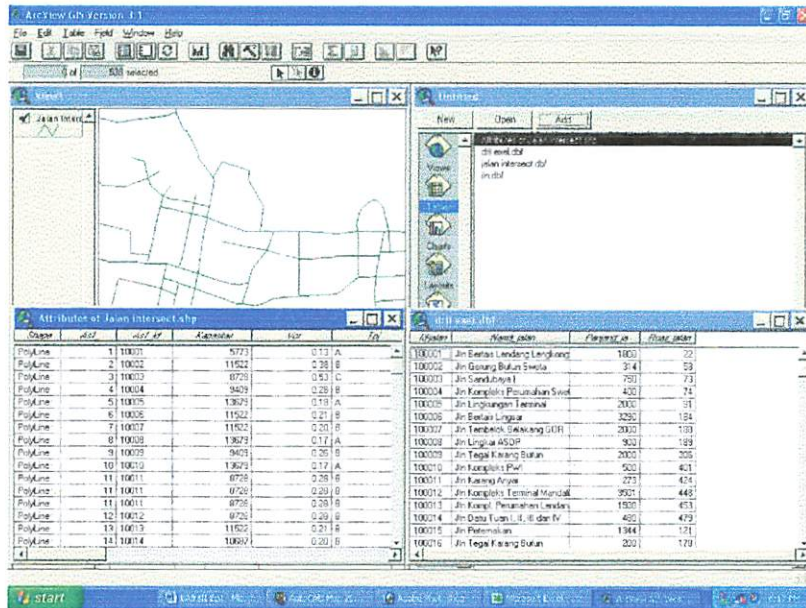
3. Tampilkan data atribut (dbf) yang akan di join (Gambar 3.22).
 - a. Pada menu untitled, pilih tables kemudian add
 - b. Pilih driver, directory tempat menyimpan file, ok



Gambar 3.22

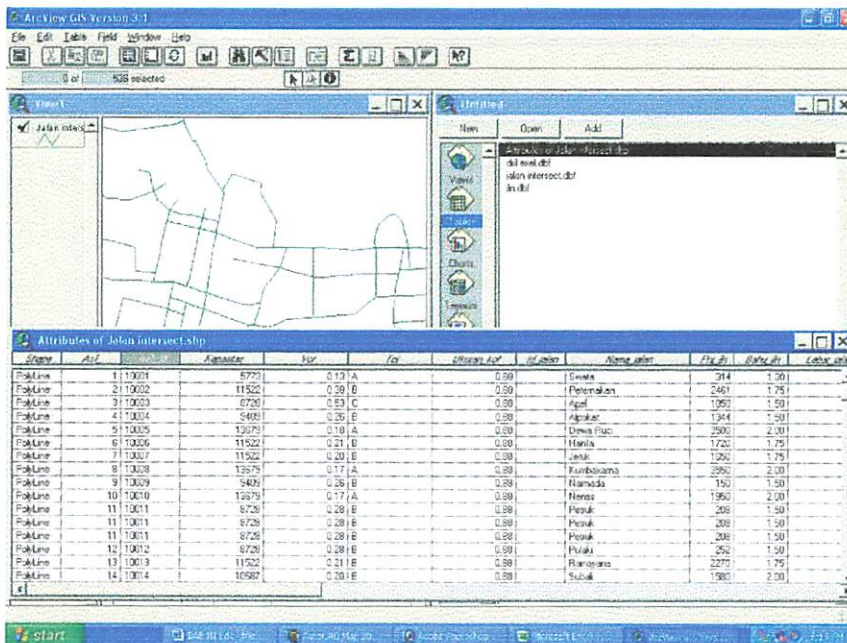
Tampilan Data Atribut (dbf) yang akan di join

4. Setelah data spasial dan data atribut masing-masing sudah ditampilkan, kemudian proses join (Gambar 3.23).
 - a. Aktifkan data atribut (dbf), klik pada field ID
 - b. Kemudian aktifkan attribute feature dari coverage, klik pada field ID
 - c. Pada menu ArcView GIS, pilih join



Gambar 3.23.
Proses Join Item

- Setelah proses join, didapat coverage dengan data atribut baru, yaitu data atribut hasil join (Gambar 2.24).



Gambar 3.24
Hasil dari Proses Join

3.8. Menghitung Tingkat Pelayanan Jalan

Untuk mendapatkan Tingkat Pelayanan Jalan ialah dengan cara membandingkan volume dengan kapasitas dari ruas jalan dengan menggunakan fasilitas dari software Microsoft Excel yang dapat dilihat pada Gambar 3.25

$$VCR = \frac{\text{Volume (smp)}}{\text{Kapasitas (smp)}}$$

Keterangan : VCR = Volume Capacity Ratio

Penilaian TPJ yang digunakan sebagai acuan penelitian ini adalah standarisasi TPJ dari Dinas Perhubungan dimana ada 6 Kriteria Tingkat Pelayanan Jalan (TPJ) yang dapat dilihat pada tabel 3.4

Baris	Art	Art_2	Kapasitas	Typ	Ukuran Jal	Art Jalan	Nama Jalan	Flu. #1	Flu. #2	Lebar Jal
Pol/Lane	1	10001	5773	0.13 A	0.88		Sura	314	1.30	0.8
Pol/Lane	2	10002	11522	0.38 E	0.88		Patenakun	2461	1.75	1.1
Pol/Lane	3	10003	3723	0.23 C	0.88		Acu	1050	1.50	1.1
Pol/Lane	4	10004	3403	0.26 E	0.93		Alpoket	1344	1.50	1.1
Pol/Lane	5	10005	13573	0.16 A	0.88		Demo Ruzi	2600	2.00	1.1
Pol/Lane	6	10006	11522	0.21 E	0.88		Trandi	1780	1.75	1.1
Pol/Lane	7	10007	11522	0.20 E	0.88		Jank	1050	1.45	1.1
Pol/Lane	8	10008	13573	0.12 A	0.88		Kunbalama	2600	2.00	1.1
Pol/Lane	9	10009	3403	0.26 E	0.93		Namada	150	1.40	1.1
Pol/Lane	10	10010	13573	0.17 A	0.88		Imas	1950	2.00	1.1
Pol/Lane	11	10011	3723	0.28 E	0.88		Pozun	200	1.50	1.1
Pol/Lane	11	10011	3723	0.28 E	0.88		Pozun	200	1.50	1.1
Pol/Lane	12	10012	3723	0.28 E	0.88		Puzi	200	1.50	1.1
Pol/Lane	13	10013	11522	0.21 E	0.88		Palawana	2270	1.75	1.1
Pol/Lane	14	10014	1050	0.20 E	0.88		Saha	1600	2.00	0.8
Pol/Lane	15	10015	3723	0.28 E	0.88		Sugawa	180	1.50	1.1
Pol/Lane	16	10016	3723	0.27 E	0.88		Luhantaya	2570	1.75	0.8
Pol/Lane	16	10016	3723	0.27 E	0.88		Luhantaya	2570	1.75	0.8
Pol/Lane	17	10017	11522	0.20 E	0.88		Wana	1450	1.75	1.1
Pol/Lane	17	10017	11522	0.20 E	0.88		Wana	1450	1.75	1.1
Pol/Lane	18	10018	1050	0.23 E	0.88		Kana	180	1.70	1.1
Pol/Lane	19	10019	3723	0.24 C	0.88		Semangila	251	1.50	1.1
Pol/Lane	20	10020	3723	0.38 E	0.88		Sandulya	250	1.30	0.8
Pol/Lane	21	10021	3523	0.37 E	0.88		Sulan Sakhusin	260	1.30	1.1
Pol/Lane	21	10021	3523	0.37 E	0.88		Sulan Sakhusin	260	1.30	1.1
Pol/Lane	22	10022	3723	0.24 E	0.88		Sikana	255	1.30	0.8
Pol/Lane	23	10023	3445	0.18 A	0.88		Gajah Madu	253	1.30	0.8
Pol/Lane	23	10023	3445	0.18 A	0.88		Gajah Madu	253	1.30	0.8
Pol/Lane	24	10024	3445	0.46 C	0.88		Anasa	251	1.30	0.8
Pol/Lane	25	10025	3523	0.24 E	0.88		Adimayu	1540	1.70	1.1
Pol/Lane	25	10025	3523	0.24 E	0.88		Adimayu	1540	1.70	1.1
Pol/Lane	26	10026	3723	0.43 E	0.88		Ansa	251	1.30	0.8
Pol/Lane	27	10027	3723	0.49 C	0.88		Bao	249	1.30	0.8
Pol/Lane	27	10027	3723	0.49 C	0.88		Bao	249	1.30	0.8

Gambar 3.25
Menghitung VCR dengan menggunakan Microsoft Excel

Tabel 3.4

Kriteria Tingkat Pelayanan Jalan menurut Dinas Perhubungan

Tingkat	VCR
A	0,00 – 0,19
B	0,20 – 0,44
C	0,45 – 0,74
D	0,75 – 0,84
E	0,85 – 1,00
F	> 1,00

Sumber : Dinas Perhubungan

3.8.1. Volume Jalan

Pada penelitian ini data volume yang diperlukan adalah data volume ruas jalan yang diperoleh dari Balai Pemeliharaan Jalan Kota Mataram tahun 2003 dan hasil estimasi. Estimasi volume dilakukan selogis mungkin pada ruas jalan yang belum mempunyai data volume ruas jalan.

3.8.2. Kapasitas Jalan

Dalam penelitian ini kapasitas ruas jalan ditentukan sesuai lebar ruas jalan dengan menggunakan aturan dari Balai Pemeliharaan Jalan Kota Mataram. Kapasitas yang diperlukan ialah kapasitas ruas jalan.


3.9. Penyajian Peta

Setelah dilakukan proses Analisa maka akan menghasilkan sebuah peta tematik yaitu Peta Evaluasi Tingkat Pelayanan Jalan di Kota Mataram.

Adapun langkah-langkah visualisasi peta adalah sebagai berikut :

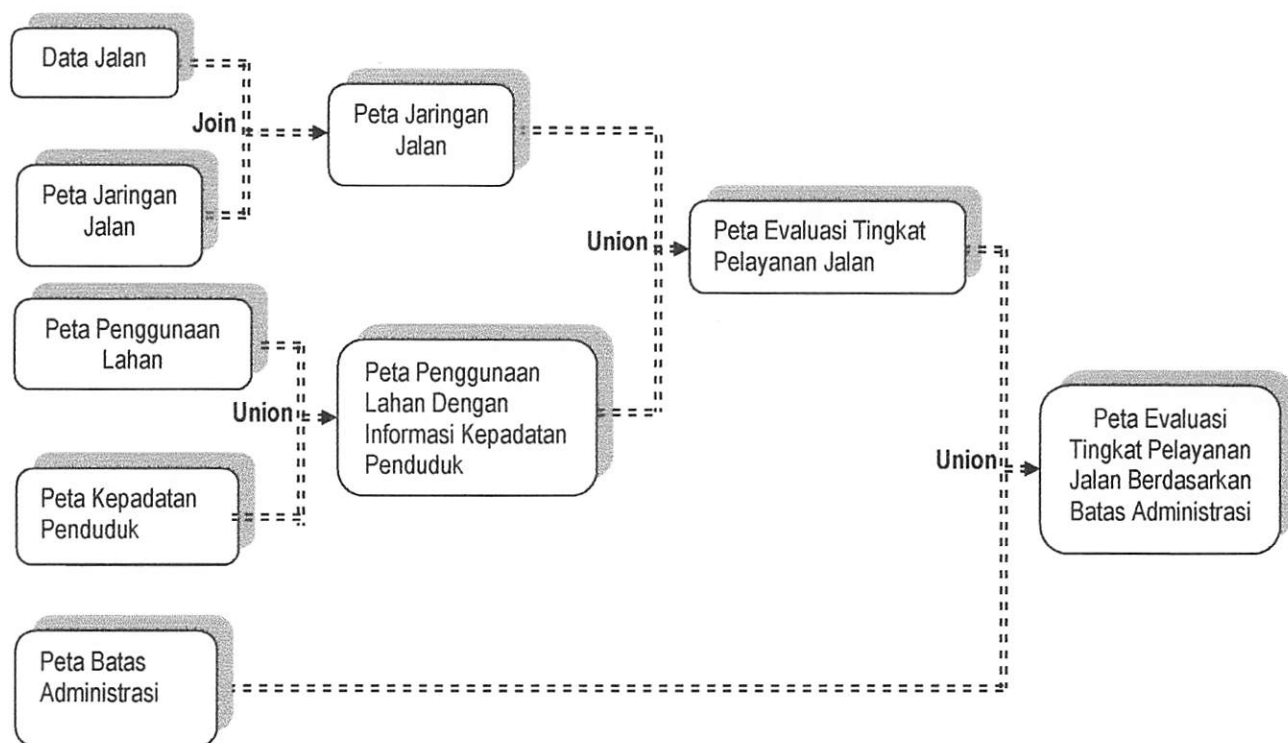
1. Memilih menu View kemudian klik Layout
2. Tampilkan kotak dialog Layout untuk memilih posisi gambar dalam kertas, maka setelah itu memilih Landscape, klik ok
3. Membuat grid, dengan cara sebagai berikut :

- a. Memilih menu File kemudian klik Extension
 - b. Memilih Graticules and Measured Grids, kemudian klik ok
 - c. Klik Toolbars Graticules and Grids
 - d. Klik Next pada Display Grids dan memilih Lines setelah itu mengisi interval daripada grid tersebut, kemudian klik Next
 - e. Klik Preview untuk melihat hasilnya, kemudian klik Finis, maka grid akan tergambar secara otomatis
4. Membuat informasi Text, dengan cara sebagai berikut :
- a. Memilih menu Text Toolbars
 - b. Klik dimana Text tersebut akan ditempatkan
 - c. Masukkan Tema gambar tersebut kemudian klik ok



Gambar 3.26 Visualisasi Peta Evaluasi Tingkat Pelayanan Jalan Berdasarkan Batas Administrasi.

Diagram 3.3. Proses Analisa Sistem Informasi Geografis (SIG)



BAB IV

ANALISIS DAN PEMBAHASAN

4.1. Analisis Pengolahan Data Tingkat Pelayanan Jalan

Seperti yang telah dijelaskan pada bab III, jenis data yang digunakan terdiri dari data spasial dan data atribut.

Beberapa data yang digunakan dalam Analisis Evaluasi Tingkat Pelayanan Jalan berupa peta dalam wilayah Kota Mataram, antara lain meliputi :

1. Peta Administrasi (Skala 1:10.000, Tahun 2003) Sumber BAPPEDA Kota Mataram (UTM)
2. Peta Jaringan Jalan (Skala 1:10.000, Tahun 2003) Sumber BAPPEDA Kota Mataram (UTM)
3. Peta Kepadatan Penduduk (Skala 1:10.000, Tahun 2003) Sumber BAPPEDA Kota Mataram (UTM)
4. Peta Penggunaan Lahan (Skala 1:10.000, Tahun 2003) Sumber BAPPEDA Kota Mataram (UTM)

Sedangkan data yang berisi informasi tentang data pendukung atau atribut yang dapat berupa angka, titik, garis dan luasan. Adapun data-data tersebut meliputi :

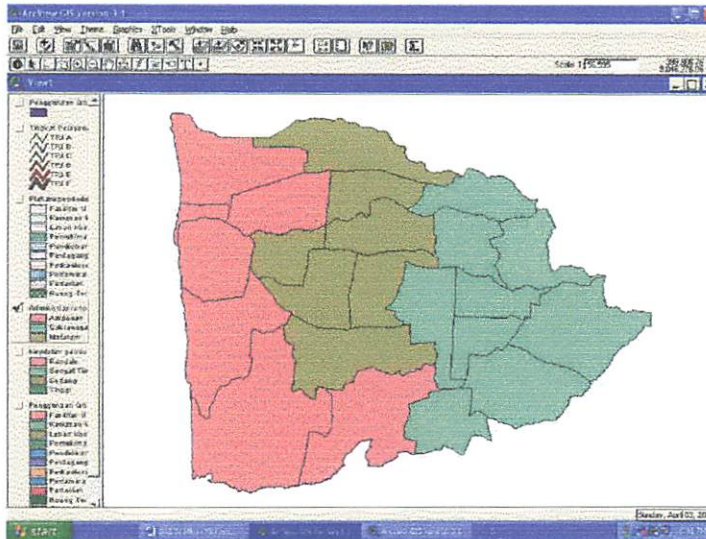
1. Data Administrasi Kota Mataram Tahun 2003
2. Data Jalan Kota Mataram Tahun 2003
3. Data Tingkat Pelayanan Jalan Kota Mataram Tahun 2003
4. Data Kepadatan Penduduk Kota Mataram Tahun 2003
5. Data Penggunaan Lahan Kota Mataram Tahun 2003

Selanjutnya untuk mencapai maksud dan tujuan studi ini, data tersebut diproses dengan menggunakan teknologi SIG. Metode yang dipilih dalam penerapan SIG yaitu dengan cara pengharkatan atau skoring dan tumpang susun (*overlay*) setiap layer. Dalam melakukan proses tersebut, akan dijelaskan data-data pokok yang digunakan sebagai bahan analisa

4.1.1. Peta Administrasi

Peta Administrasi memberikan informasi tentang batas-batas administrasi dari tingkat kota, kecamatan hingga tingkat kelurahan. Dimana Suatu ruas jalan mungkin melintasi beberapa kelurahan dan satu kelurahan mungkin mempunyai beberapa ruas

jalan. Secara administrasi Kota Mataram terbagi dalam 3 kecamatan yang membawahi 23 kelurahan

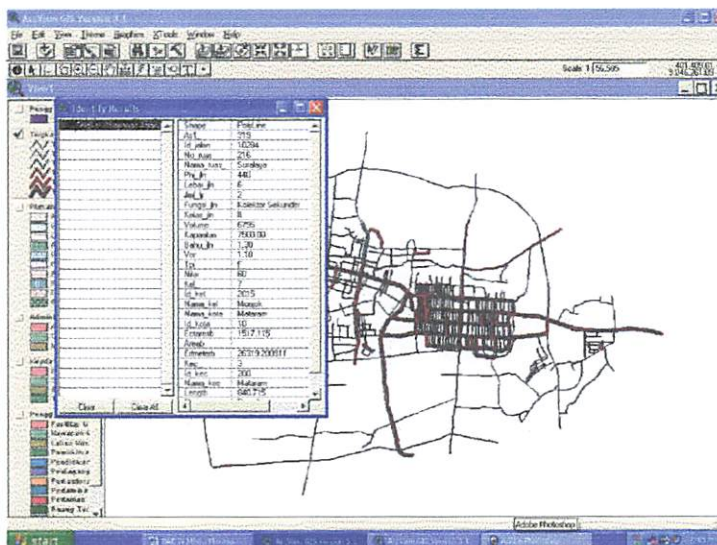


Gambar 4.1.

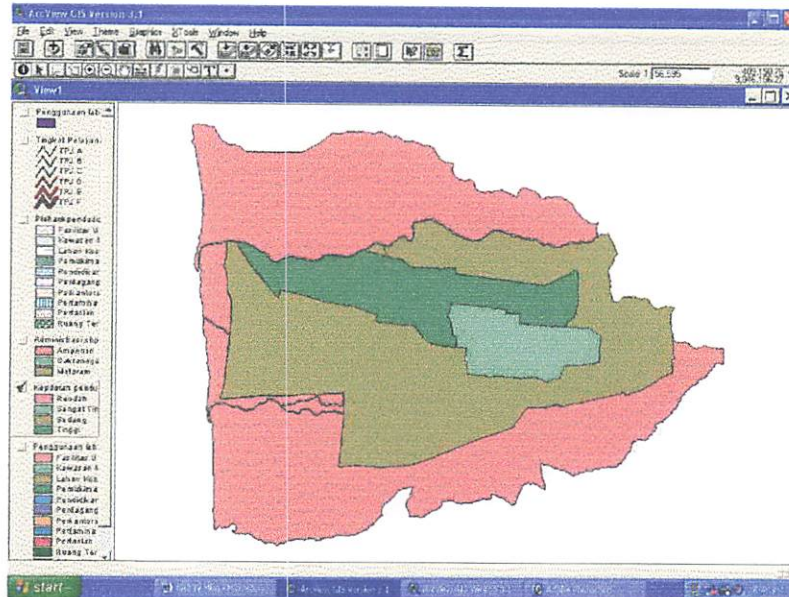
Peta Batas Administrasi Kota Mataram

4.1.2. Peta Jaringan Jalan

Peta Jaringan Jalan memberikan informasi tentang nama jalan, panjang jalan, Lebar jalan, jumlah lajur, fungsi jalan, kelas jalan, bahu jalan, ruas jalan di kota Mataram.



Gambar 4.2. Peta Jaringan Jalan



Gambar 4.4.
Peta Kepadatan Penduduk

4.1.5. Data Tingkat Pelayanan Jalan

Data Tingkat Pelayanan Jalan merupakan data berupa rasio antara volume lalu lintas terhadap kapasitas yang dapat ditampung oleh jalan tersebut.

Proses analisa Tingkat Pelayanan Jalan, menggunakan analisa perhitungan nilai VCR dengan berdasarkan kriteria nilai Tingkat Pelayanan Jalan.

Untuk mendapatkan nilai VCR menggunakan rumus ;

$$VCR = V/C$$

Dimana : V = Volume (perhitungan lalu lintas Harian (LHR))

C = Kapasitas

Dimana untuk menghitung kapasitas digunakan rumus :

$$C = Co \cdot FCw \cdot FCsp \cdot FCsf \cdot FCsc \text{ (smp/jam)}$$

Dimana : Co = Kapasitas Standart

FCw = Faktor penyesuaian Lebar Jalan

$FCsp$ = Faktor Penyesuaian Pemisah Arah

$FCsf$ = Faktor Penyesuaian Hambatan Samping dan bahu jalan

$FCsc$ = Faktor Penyesuaian Ukuran Kota

Dari hasil perhitungan ini nantinya akan diketahui Tingkat Pelayanan Jalan berdasarkan standarisasi dari Departemen Perhubungan. Standarisasi yang ditetapkan Departemen Perhubungan ada 6 kriteria Tingkat Pelayanan Jalan, yaitu:

1. **Tingkat A** : $V/C = 0,00 - 0,19$

Kondisi arus bebas dengan kecepatan tinggi, pengemudi dapat memilih kecepatan yang diinginkan tanpa hambatan.

2. **Tingkat B** : $V/C = 0,20 - 0,44$

Arus stabil, tetapi kecepatan operasi mulai dibatasi oleh kondisi lalu-lintas. Pengemudi memiliki kebebasan yang cukup untuk memilih kecepatan.

3. **Tingkat C** : $V/C = 0,45 - 0,74$

Arus stabil, tetapi kecepatan dan gerak kendaraan dikendalikan. Pengemudi dibatasi dalam memilih kecepatan

4. **Tingkat D** : $V/C = 0,75 - 0,84$

Arus mendekati tidak stabil, kecepatan masih dikendalikan

5. **Tingkat E** : $V/C = 0,85 - 1,00$

Volume lalu-lintas mendekati / berada pada kapasitas. Arus tidak stabil, kecepatan terkadang terhenti.

6. **Tingkat F** : $V/C > 1,00$

Arus yang dipaksakan atau macet, kecepatan rendah, volume melebihi kapasitas. Antrian panjang dan terjadi hambatan-hambatan yang besar.

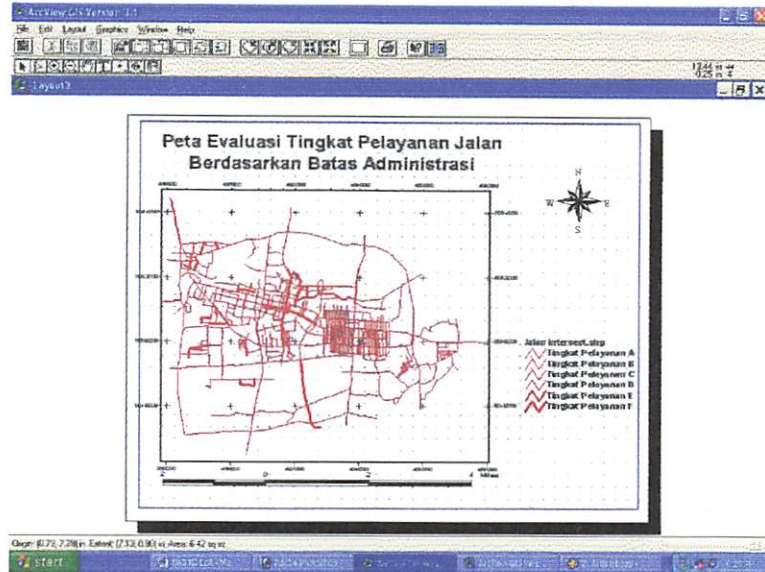
Tabel 4.1. Tingkat Pelayanan Jalan

TINGKAT	VCR
A	0,00 – 0,19
B	0,20 – 0,44
C	0,45 – 0,74
D	0,75 – 0,84
E	0,85 – 1,00
F	> 1,00

Sumber : Dinas Perhubungan

4.2. Hasil Akhir Analisis Tingkat Pelayanan Jalan

Berdasarkan hasil akhir analisis yang memanfaatkan teknologi SIG dengan teknik nilai dan overlay setiap layer yang ada pada data dasar. Diperoleh gambaran informasi tentang Tingkat Pelayanan Jalan Berdasarkan Batas Administrasi.



Gambar 4.5.

Peta Hasil Akhir Tingkat Pelayanan Jalan

Berdasarkan data hasil overlay intersect Peta Jaringan dengan Peta Batas Administrasi diperoleh Tingkat Pelayanan Jalan sebagai berikut :

Bahwa ruas jalan yang memiliki Tingkat Pelayanan Jalan :

1. Tingkat A nilai VCR-nya 0,00 – 0,19 terdapat pada Ruas Jalan Sweta, Dewa Ruci, Kumbakarna, Nenas, Gajah Mada, Merpati, Merak Abdul Kadir Munsy, Kutilang Dewi Subadra, Dewi Arimbi, Garuda, Gunung Merapi, Perkutut, Pandu Dewa Nata, Dewi Sri Melati, Ranget, Sangkuriang, Melur, Nusa Indah, Kesejahteraan Raya, Pemuda, Dewi Srikandi, Dewi Durgandining, Brawijaya, Indraloka, Roro Jonggrang, Alas, Angklung, Terusan Angsoka, Pati, Tumpang Sari, amir Hamzah, Bebidas, Dr. Sutomo, Mamiq Aci Talib, Samping Malomba, Penghulu Agung, Lestari, Hidayatullah, Bina Sejahtera, Swakarya IV.

2. Tingkat B nilai VCR-nya 0,20 – 0,44 terdapat pada Ruas Jalan Peternakan, Alpokat, Hanila, Jeruk, Namada, Petruk, Pulaki, Ramayana, Subali, Sugriwa, Umarmaya, Wisnu, Kirana, Sandubaya, Sultan Salahuddin, Srikaya, Abimayu, Arca, Pramuka, Balam, Jendral Sudirman, Borabudur, Diponegoro, Bima Sena, Adisucipto, Artaraja, Gili Trawangan, Gili Gede, Mayura, Kalsan, Cilinaya, Dewi Ratih, Elang, Gelatik, Nursiwan, Merdeka Raya, Prigondani, Rapatmaja, Rajawali, Subak I, Subak II, Subak III, Srigunting, Bung Hatta, Pendidikan, Suranadi, Selandir, Temtanus, Dieng, DR. Wahidin, Sarasuta, Pasir Putih, Angklung, Kutilang, Harimau, Telex, Swara Mahardika, Anyelir, Abdul Kadir Mungsi, Pancaka Industri, Bandaruan, Dahlia, Niaga, Mawar Melati, Gotong Royong, Batang Hari Raya, Kapuas raya, Barito, Asahan, Panji Anom (SKJ), Swakarsa, Swakarya, Swasembada, Raden Panji, Irigasi, Saptakenaka, Jambaran, Dewi Sinta, Dewi Subraba, Angsa, Banjar Ansari, Tarungga, Pertanian, Brakayuda, Negakasa, Setyaki, Indragiri, Nelaya, P. Semirang, Bougenvil, Hanoman, Semar, Damirata, Amptapura, Tumaritis, Alengka, Transmigrasi, Laksmana, Pelikan, Biargan, Tribрата, Trunojoyo, Dodoleo, Manggarjaya, Lendang Rae, Bagesah Pura, Bunsrawa, Duku, Gang Pura, Borodruilin, Lingsar, Maktal, Melati, Merak, Koperasi, Sekardiya, Sadewa, Sriwedan, Presaian, Teratai, Anggrek, Energi, Danau Kalimutu, Anyelir, Flamboyan, Jempiring, Kaktus, Kecubung, Sultan Kaharuddin, Kemuning, TGH. Bangkol, Gst. Kt. Gelatik Gose, Sedap Malam I, Larat, TGH. Ali Batu, Dr. Sujono, Lingkungan Puna, Jaya Lengkar, Cendana, AA. Gede Ngurah, TGH. Faisal, Semanggi, Langko, Mahoni, Panji Tilar Negara, Gubuk Batu, R. Suprpto, Demak, Selaparang, Tulung Agung Musi, Dian Perkasa II, Karimata, Fajar Indah, Pintu Air Tinggar, Ester, Duyung, Yos Sudarso, Leo, Irigasi I, Ubur-ubur, Lumba-lumba, Atas, Segara Anak, Segara Anak I, Linggar Jati, Tenggiri, Betok, R.A. Kartini, Pacu, Swadaya II, Swadaya VI, Swadaya VII, Swadaya X, Swadaya XXI, Panji Masyarakat, Swakarya III, Swakarya VII, Swakarya VIII, Swasembada IX, Panji Asmara III, Raden Bawak, Swakarsa I, Patut I, Gunung Raung I, Gunung Raung II, Panda I, Panda II, Panda III, Panda IV, Nusantara I, Melati III, Melati IV, Melati V, Melati VI, Melati VII, Halmahera II, Halmahera III, Sultan Hasanuddin, Jendral A. Yani, Udayana, Jaya I, Jaya II, Sira Pantai.

3. Tingkat C nilai VCR-nya 0,45 – 0,74 terdapat pada Ruas Jalan Apel, Semangka, Arjuna, Beo, Lalu Mesir, Energi, Lingsar, Candi, Palapa I, Wira Senggala, Subak IV, Tekukur, Yudistira, Dukuh Saleh, Sesaot, Amir Hamzah, Veteran, Kamboja, Halmahera, Atom, Cendana, Palawija, A. Rahman Hakim, Pantai Sira, Gontaran, Nangka, Manggis, Prasadif, Miru, RN. Nuraksa, Dewi Dripati, Katuang, Gatot Kaca, Bahdara, Mahabrata, Cakrobijoto, Djoatikama, Jatayu, Antaboga, Kertapati, Narmada II, Baryadi, Bakasih Pura, Raden Mas Panji Anom, Beaq Ganggas, Cakrabioha, Gareng, Srigunting, Stupa, Terusan Songket, Tenun, Indrakila / Madellile, Parawisata, Tulip, TGH. Saleh Hambali, Komodo, Prabu Rangkasari, Bondowoso, Jember, Koperasi Tempit, Tribarata, Panca Usaha, Lele, Layur, Pogot, Kusadari, Bambu Runcing, Ade Irma Suryani, Swadaya IV, Swadaya XIV, Swadaya V, Panji Anom III, Panji Anom IV, Swasembada VI, Swakarsa II, Nusantara II, Melati I, Rajawali III, Rajawali II, Linggarjati, Gunung Rinjani, Ismail Marzuki, Sriwijaya, Angsoka I, Angsoka II, Angsoka III, Danau Toba.
4. Tingkat D nilai VCR-nya 0,75 – 0,84 terdapat pada Ruas Jalan Arya Banjar Getas, Batu Bolong, Mawar, Gora, Palawija, Panji Asmara I, Imam Bonjol, Saleh Sungkar
5. Tingkat E nilai VCR-nya 0,85 – 1,00 terdapat pada Ruas Jalan Repatmaja, Sedap Malam, Sandat, A. Rahman Hakim, Gontaran, Ti. Ringgi, Dewi Dripati, Mahabrata, Banda, Panji Anom II, Melati II, Gunung Batur, Gunung Agung, Air Langga
6. Tingkat F nilai VCR-nya > 1,00 terdapat pada Ruas Jalan Kutulang, Chairil Anwar, Wibisarita, Pejanggik, Destarata, Gatot Kaca, Bahdara, Brawijaya, Pertanian, P. Semirang, Hanoman, Durian, Bung Karno, Selaparang, Tumpang Sari, Suralaya, WR. Supratman, Trunajaya, Panca Usaha, Irigasi I, Lumba-lumba, Pogot, Kusadari, Betok, Swasembada VII, Swasembada VIII, Panji Asmara IV, Patut II, Sultan Hasanuddin, Gunung Kawi, Ismail Marzuki, Sriwijaya

BAB V

PENUTUP

5.1. Kesimpulan .

Berdasarkan hasil studi penelitian dengan tema pemanfaatan Sistem Informasi Geografis untuk mengevaluasi Tingkat Pelayanan Jalan di Kota Mataram, maka dapat diambil kesimpulan sebagai berikut :


Bahwa ruas jalan yang memiliki Tingkat Pelayanan Jalan :

1. **Tingkat E nilai VCR-nya 0,85 – 1,00** Volume Lalu lintas mendekati/berada pada kapasitas. Arus tidak stabil, kecepatan terkadang terhenti, terdapat pada Ruas Jalan Repatmaja, Sedap Malam, Sandat, A. Rahman Hakim, Gontaran, Ti. Ringgi, Dewi Dripati, Mahabrata, Banda, Panji Anom II, Melati II, Gunung Batur, Gunung Agung, Air Langga
2. **Tingkat F nilai VCR-nya > 1,00** Arus yang dipaksakan atau macet, kecepatan rendah, volume melebihi kapasitas. Antrian panjang dan terjadi hambatan-hambatan yang besar, terdapat pada Ruas Jalan Kutilang, Chairil Anwar, Wibisarita, Pejanggih, Destarata, Gatot Kaca, Bahdara, Brawijaya, Pertanian, P. Semirang, Hanoman, Durian, Bung Karno, Selaparang, Tumpang Sari, Suralaya, WR. Supratman, Trunajaya, Panca Usaha, Irigasi I, Lumba-lumba, Pogot, Kusadari, Betok, Swasembada VII, Swasembada VIII, Panji Asmara IV, Patut II, Sultan Hasanuddin, Gunung Kawi, Ismail Marzuki, Sriwijaya

5.2. Saran

Saran dalam Studi memprediksi Tingkat Pelayanan Jalan di Kota Mataram adalah sebagai berikut :

1. Studi literatur di tambah dengan analisa untuk memprediksi daerah rawan kemacetan dengan mengacu pada parameter-parameter untuk menentukan nilai Tingkat Pelayanan Jalan (VcR).

- 
2. Studi lapangan yang meliputi pengadaan data merupakan kunci dari keberhasilan proses penelitian ini, dimana data-data yang digunakan merupakan Updating terbaru dari instansi terkait maupun data survei.
 3. Untuk menunjang proses penelitian, sebaiknya menggunakan perangkat keras komputer yang memadai.

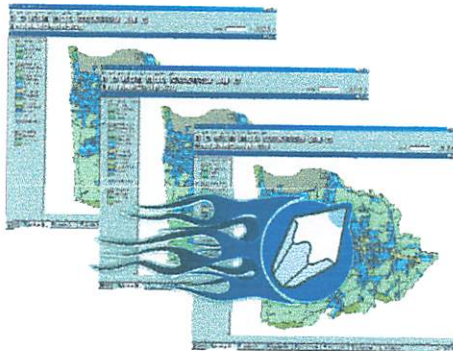
DAFTAR PUSTAKA

- Edward K. Morlok, 1995, ***Pengantar dan Teknik Perencanaan Transportasi***, Erlangga Jakarta.
- Eko Mujihartono, 1993, ***Tesis Pemecahan Masalah Lalu Lintas di Jalan Dr. Cipto Semarang***, Program Perencanaan Wilayah Kota Fakultas Pasca Sarjana ITB.
- Hobbs F. D, 1995, ***Perencanaan dan Teknik Lalu Lintas***, UGM, Yogyakarta.
-, 1992, ***Indonesia Highway Capacity Manual***, Directorate General Bina Marga.
- Ofyar Z. Tamin, 1997, ***Perencanaan dan Permodelan Transportasi***, Yogyakarta.
- Oglesby C.H dan Hicks R.G, 1995, ***Teknik Jalan Raya***, Erlangga, Jakarta.
- Prahasta, Eddy, 2001, ***Konsep-konsep Dasar Sistem Informasi Geografis***, Informatika : Bandung.
- Silvia Sukirman, 1994, ***Dasar-dasar Perencanaan Geometri Jalan***, Erlangga.
-, ***Standart Perencanaan Geometrik Untuk Jalan Perkotaan***, Direktorat Jendral Bina Marga.
- Suwardjoko Warpani, 1990, ***Merencanakan Sistem Perangkutan***, ITB Bandung.
- Sunaryo D.K., 2001, ***Buku Petunjuk Praktikum Sistem Informasi Geografis***, Fakultas Teknik Sipil dan Perencanaan Institut Teknologi Nasional Malang.

Lampiran

Data PPAI

Judul Penelitian :
Evaluasi Tingkat Pelayanan Jalan
Di Kota Mataram Dengan Memanfaatkan
Sistem Informasi Geografis



SYAHRIL BARAQ RATO NGGAMPO
99.25.006

JURUSAN TEKNIK GEODESI
FAKULTAS TEKNIK SIPIL DAN PERENCANAAN
INSTITUT TEKNOLOGI NASIONAL
MALANG
APRIL 2005



Jurusan Teknik Geodesi
Fakultas Teknik Sipil dan Perencanaan
Institut Teknologi Nasional Malang

Penelitian Tugas Akhir
Evaluasi Tingkat Pelayanan Jalan
Di Kota Mataram Dengan
Memanfaatkan Sistem Informasi Geografis

Peta Jaringan Jalan

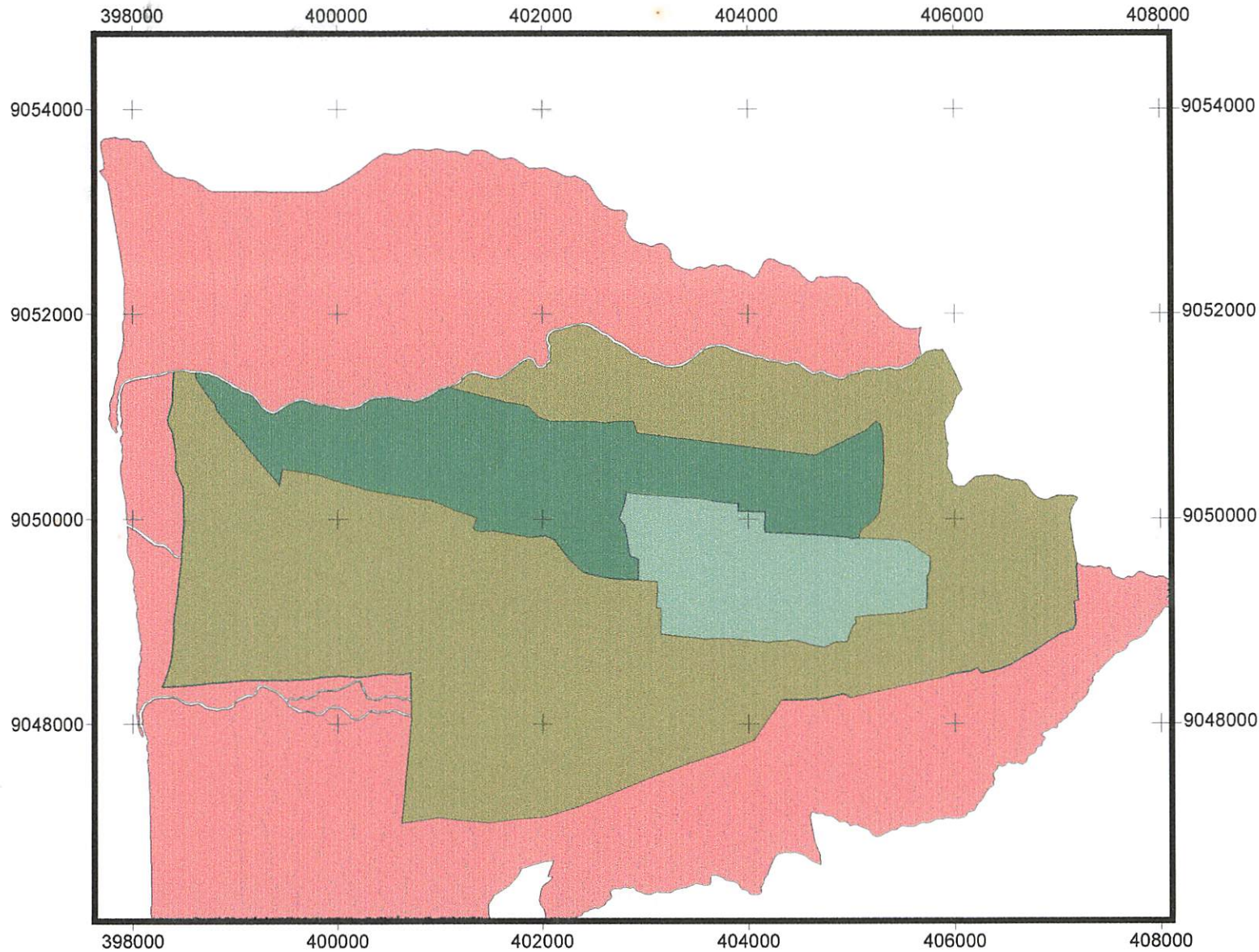
Skala 1 : 10.000

Legenda

— Jaringan Jalan

Dibuat : SYAHRIL B.R.N
NIM : 99.25.006

0 800 1600 Meters




Jurusan Teknik Geodesi
 Fakultas Teknik Sipil dan Perencanaan
 Institut Teknologi Nasional Malang

Penelitian Tugas Akhir
 Evaluasi Tingkat Pelayanan Jalan
 Di Kota Mataram Dengan
 Memanfaatkan Sistem Informasi Geografis

Peta Kepadatan Penduduk

Skala 1 : 10.000

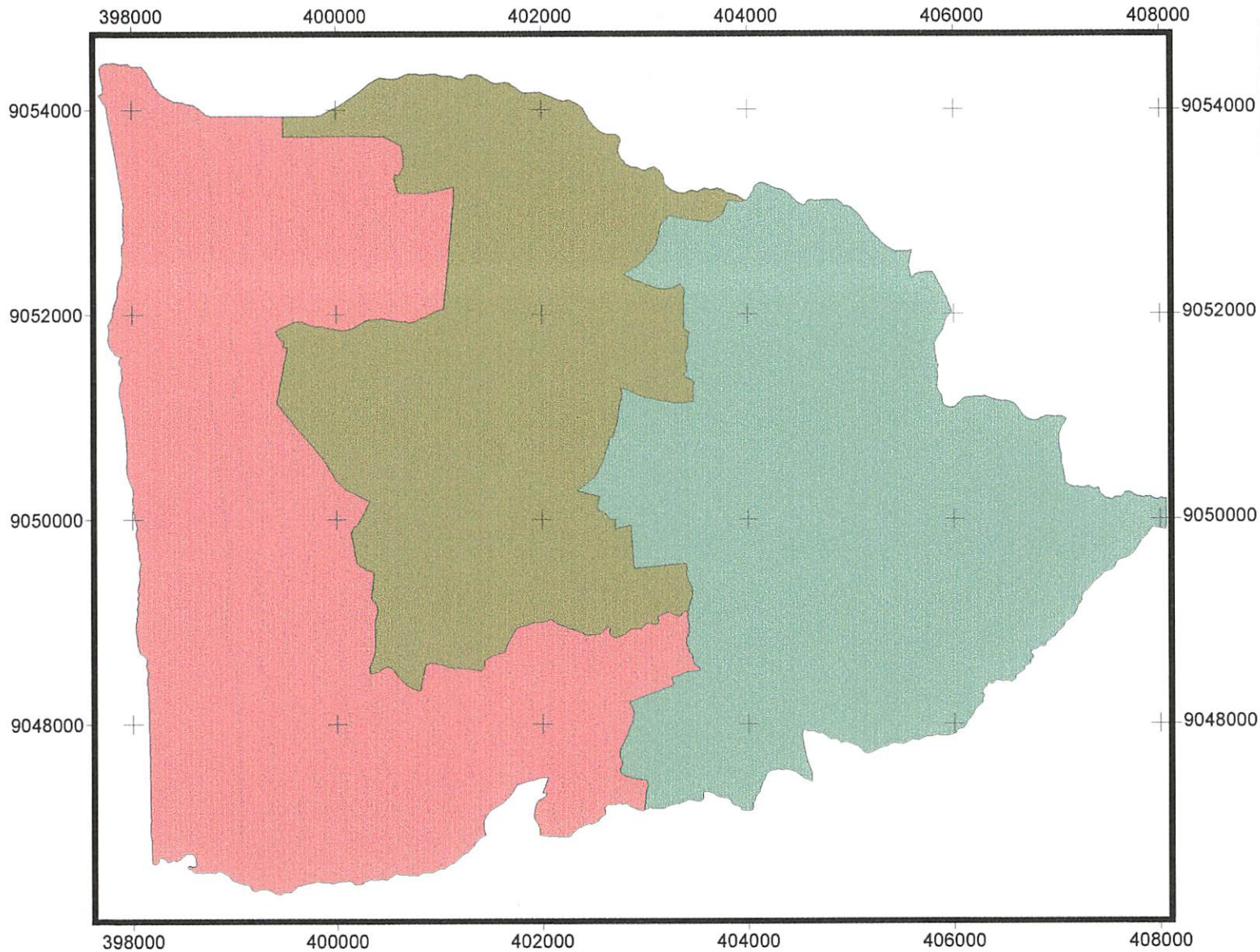
0 600 1200 1800 Meters



Legenda

- Kepadatan Rendah
- Kepadatan Sangat Tinggi
- Kepadatan Sedang
- Kepadatan Tinggi

Dibuat : SYAHRIL B.R.N
N I M : 99.25.006



Jurusan Teknik Geodesi
Fakultas Teknik Sipil dan Perencanaan
Institut Teknologi Nasional Malang

Penelitian Tugas Akhir
Evaluasi Tingkat Pelayanan Jalan
Di Kota Mataram Dengan
Memanfaatkan Sistem Informasi Geografis

Peta Administrasi Kecamatan

Skala 1 : 10.000

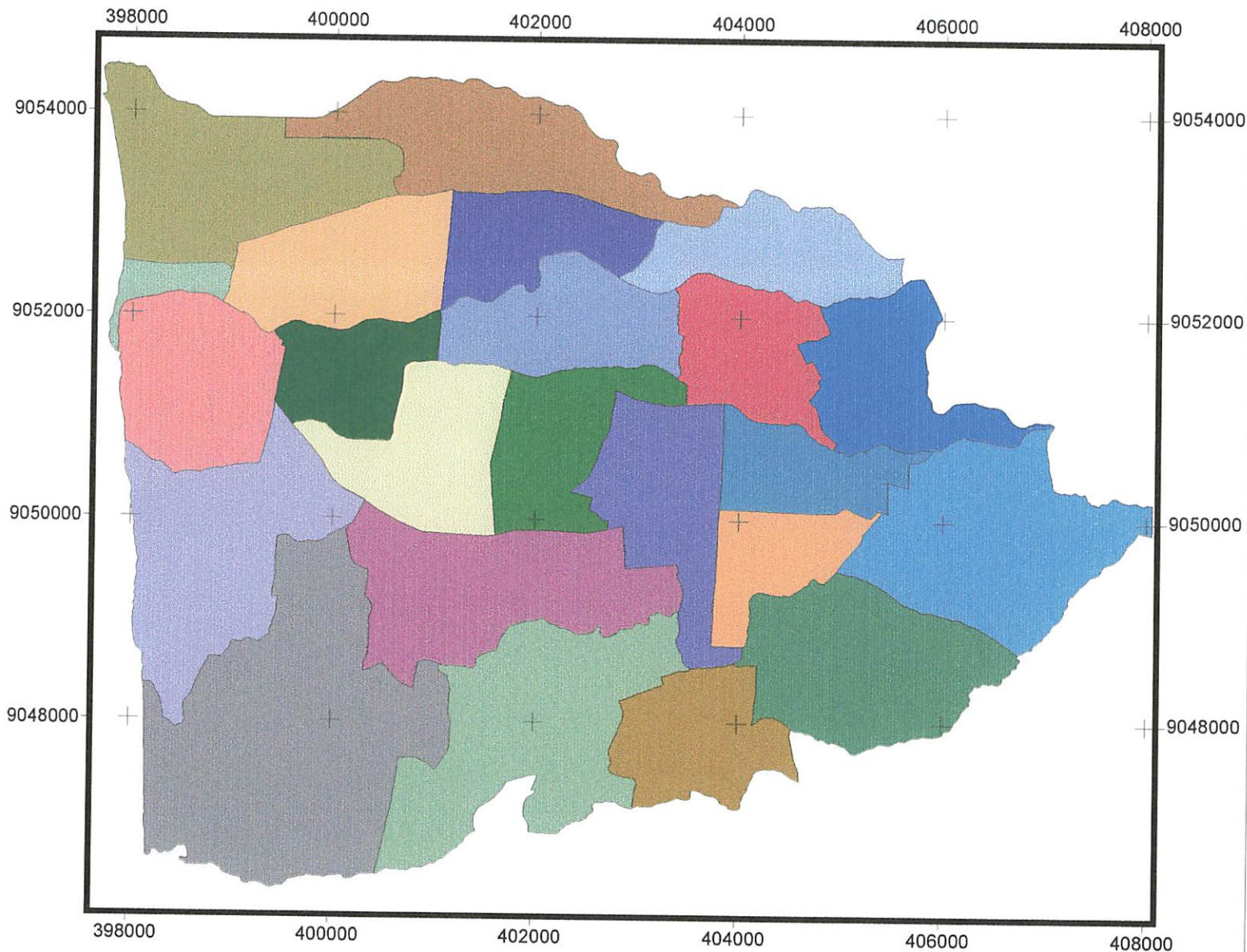
0 600 1200 1800 Meters



Legenda

-  Ampenan
-  Cakranegara
-  Mataram

Dibuat : SYAHRIL B.R.N
N I M : 99.25.006



Jurusan Teknik Geodesi
Fakultas Teknik Sipil dan Perencanaan
Institut Teknologi Nasional Malang

Penelitian Tugas Akhir
Evaluasi Tingkat Pelayanan Jalan
Di Kota Mataram Dengan
Memanfaatkan Sistem Informasi Geografis

Peta Administrasi Kelurahan

Skala 1 : 10.000

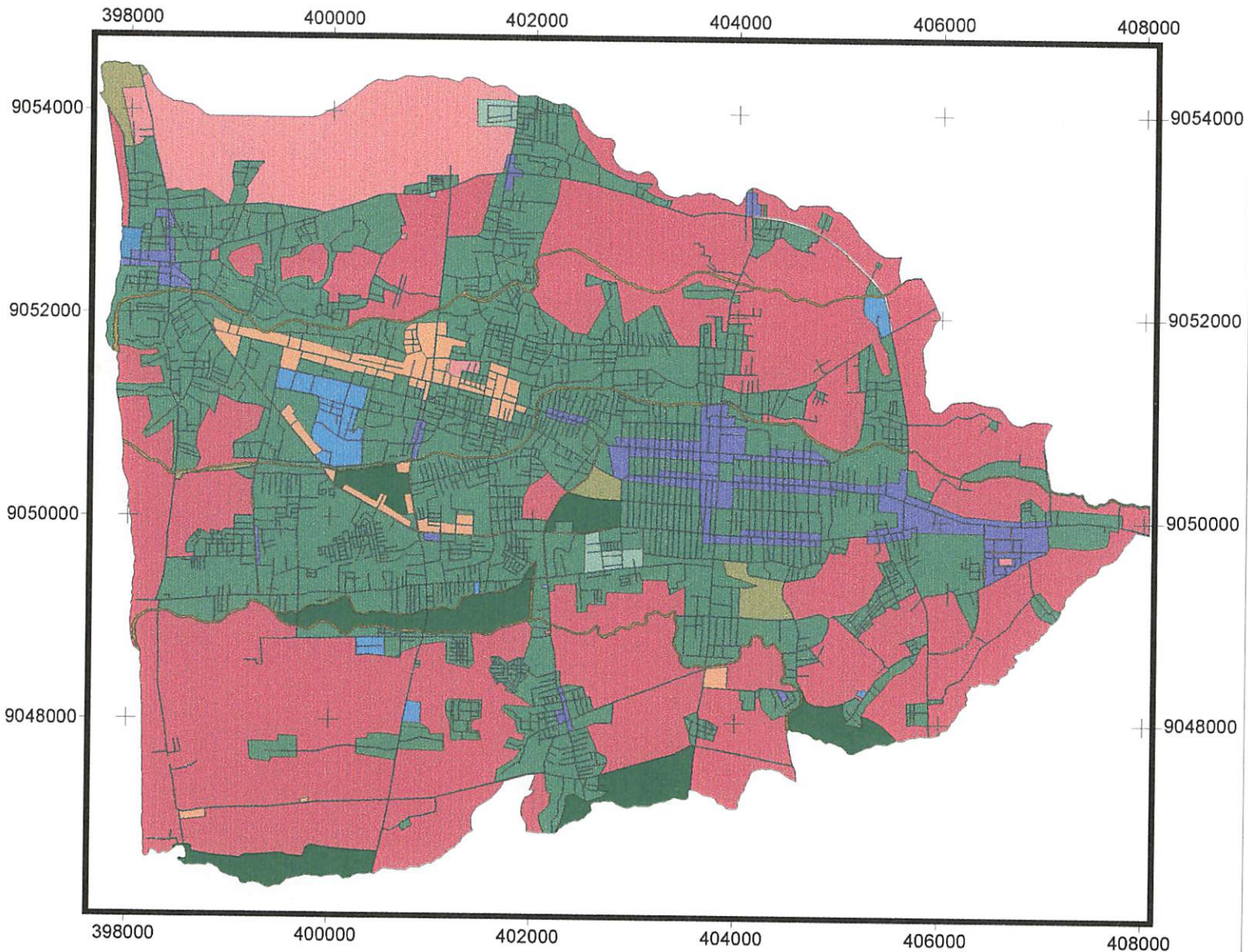
0 600 1200 1800 Meters



Legenda

- Ampenan Selatan
- Ampenan Tengah
- Ampenan Utara
- Babakan
- Bertais
- Cakra Barat
- Cakra Selatan
- Cakra Timur
- Cakra Utara
- Dasan Agung
- Dasan Cermen
- Karang Baru
- Karang Pule
- Mataram Barat
- Mataram Timur
- Monjok
- Papesangan
- Pagutan
- Pejeruk
- Rembiga
- Sayang-sayang
- Selagalas
- Tanjung Karang

Dibuat : SYAHRIL B.R.N
N I M : 99.25.006



Jurusan Teknik Geodesi
Fakultas Teknik Sipil dan Perencanaan
Institut Teknologi Nasional Malang

Penelitian Tugas Akhir
Evaluasi Tingkat Pelayanan Jalan
Di Kota Mataram Dengan
Memfaatkan Sistem Informasi Geografis

Peta Penggunaan Lahan
Skala 1 : 10.000



Legenda

- Fasilitas Umum
- Kawasan Militer
- Lahan Kosong
- Pemukiman
- Pendidikan
- Perdagangan dan Jasa
- Perkantoran
- Pertamina
- Pertanian
- Ruang Terbuka Hijau
- Sungai

Dibuat : SYAHRIL B.R.N
N I M : 99.25.006





Jurusan Teknik Geodesi
Fakultas Teknik Sipil dan Perencanaan
Institut Teknologi Nasional Malang

Penelitian Tugas Akhir
Evaluasi Tingkat Pelayanan Jalan
Di Kota Mataram Dengan
Memanfaatkan Sistem Informasi Geografis

**Peta Tingkat
Pelayanan Jalan
Skala 1 : 10.000**

0 600 1200 1800 Meters

Legenda

- Tingkat Pelayanan Jalan A
- Tingkat Pelayanan Jalan B
- Tingkat Pelayanan Jalan C
- Tingkat Pelayanan Jalan D
- Tingkat Pelayanan Jalan E
- Tingkat Pelayanan Jalan F

**Dibuat : SYAHRIL B.R.N
N I M : 99.25.006**

Lampiran

Data ATRIBUT

Judul Penelitian :
Evaluasi Tingkat Pelayanan Jalan
Di Kota Mataram Dengan Memanfaatkan
Sistem Informasi Geografis



SYAHRIL BARAQ RATO NGGAMPO
99.25.006

JURUSAN TEKNIK GEODESI
FAKULTAS TEKNIK SIPIL DAN PERENCANAAN
INSTITUT TEKNOLOGI NASIONAL
MALANG
APRIL 2005

DATA JARINGAN JALAN

ID_JALAN	NAMA_JALAN	PNJ_JLN	BAHU JLN	UKURAN KOTA	LEBAR JLN	JML LJR	FUNGSIJLN	KELAS JLN	VOLUME	KAPASITAS DASAR
10001	Sweta	314	1.30	0.88	0.87	2	Kolektor Primer	III	758	2900
10002	Petemakan	2461	1.75	0.88	1.29	2	Arteri Sekunder	II	4333	2900
10003	Apel	1050	1.50	0.88	1.14	2	Arteri Sekunder	II	4583	2900
10004	Alpoket	1344	1.50	0.88	1.08	4	Arteri Sekunder	II	2467	1650
10005	Dewa Ruci	3500	2.00	0.88	1.34	2	Kolektor Primer	III	2467	2900
10006	Hanila	1720	1.75	0.88	1.29	2	Kolektor Primer	III	2467	2900
10007	Jeruk	1650	1.75	0.88	1.29	2	Kolektor Sekunder	II	2352	2900
10008	Kumbakarna	3550	2.00	0.88	1.34	2	Kolektor Sekunder	II	2352	2900
10009	Narmada	150	1.50	0.88	1.08	4	Kolektor Primer	III	2467	1650
10010	Nenas	1950	2.00	0.88	1.34	2	Kolektor Sekunder	II	2352	2900
10011	Petruk	208	1.50	0.88	1.14	2	Kolektor Primer	III	2467	2900
10012	Pulaki	252	1.50	0.88	1.14	2	Kolektor Sekunder	II	2467	2900
10013	Ramayana	2270	1.75	0.88	1.29	2	Kolektor Sekunder	II	2467	2900
10014	Subali	1580	2.00	0.88	0.92	4	Arteri Primer	I	2167	1650
10015	Sugriwa	190	1.50	0.88	1.14	2	Kolektor Primer	III	2167	2900
10016	Umarmaya	2570	1.75	0.88	0.96	4	Arteri Sekunder	II	2617	1650
10017	Wisnu	1458	1.75	0.88	1.29	2	Arteri Sekunder	II	2352	2900
10018	Kirana	198	1.70	0.88	1.08	4	Kolektor Primer	III	2467	1650
10019	Semangka	251	1.50	0.88	1.14	2	Arteri Sekunder	II	6475	2900
10020	Sandubaya	250	1.30	0.88	0.87	2	Kolektor Sekunder	II	2200	2900
10021	Sultan Salahuddin	260	1.30	0.88	1.00	2	Kolektor Sekunder	II	2467	2900
10022	Srikaya	255	1.30	0.88	0.87	2	Kolektor Sekunder	II	1367	2900
10023	Gajah Mada	253	1.30	0.88	0.92	4	Kolektor Sekunder	II	1250	1650
10024	Arjuna	254	1.30	0.88	0.92	4	Kolektor Sekunder	II	3167	1650
10025	Abimayu	3250	1.70	0.88	1.14	2	Kolektor Sekunder	II	2352	2900
10026	Arca	251	1.30	0.88	0.87	2	Kolektor Sekunder	II	2417	2900
10027	Beo	249	1.30	0.88	0.87	2	Kolektor Sekunder	II	2817	2900
10028	Pramuka	2000	1.75	0.88	0.96	4	Kolektor Sekunder	II	4333	1650
10029	Balam	452	1.30	0.88	1.00	2	Kolektor Sekunder	II	2333	2900
10030	Jendral Sudirman	351	1.30	0.88	1.00	2	Kolektor Sekunder	II	2000	2900
10031	Borobudur	251	1.30	0.88	1.00	2	Kolektor Sekunder	II	2817	2900

10032	Diponegoro	389	1.30	0.88	1.00	2	Kolektor Sekunder	II	2333	2900
10033	Bima Sena	361	1.30	0.88	0.96	4	Kolektor Sekunder	II	3000	1650
10034	Lalu Mesir	200	1.30	0.88	0.96	4	Kolektor Sekunder	II	4000	1650
10035	Bangau	254	1.30	0.88	1.00	2	Kolektor Sekunder	II	6400	2900
10036	Adi Sucipto	250	1.30	0.88	0.92	4	Kolektor Sekunder	II	1992	1650
10037	Artaraja	260	1.30	0.88	1.00	2	Kolektor Sekunder	II	2000	2900
10038	Gili Terawangan	261	1.30	0.88	0.96	4	Kolektor Sekunder	II	1992	1650
10039	Gili Gede	258	1.30	0.88	0.87	2	Kolektor Sekunder	II	1530	2900
10040	Energi	251	1.00	0.88	0.56	2	Kolektor Sekunder	II	1367	2900
10041	Lingsar	254	1.30	0.88	0.87	2	Kolektor Sekunder	II	2683	2900
10042	Mayura	258	1.30	0.88	1.00	3	Kolektor Sekunder	II	1700	1500
10043	Merpati	515	1.50	0.88	1.08	4	Arteri Sekunder	II	1530	1650
10044	Merak	450	1.50	0.88	1.14	2	Arteri Sekunder	II	1647	2900
10045	Abdul Kadir Munsy	250	1.50	0.88	1.14	2	Arteri Sekunder	II	1650	2900
10046	Kutilang	253	1.50	0.88	1.14	2	Arteri Sekunder	II	1650	2900
10047	Kalasan	255	1.30	0.88	0.87	2	Kolektor Sekunder	II	1383	2900
10048	Catur Warga	255	1.30	0.88	0.87	2	Kolektor Sekunder	II	7500	2900
10049	Candi	258	1.30	0.88	0.87	2	Kolektor Sekunder	II	3000	2900
10050	Cilinaya	261	1.30	0.88	1.14	2	Kolektor Sekunder	II	1650	2900
10051	Dewi Ratih	258	1.30	0.88	0.87	2	Kolektor Sekunder	II	1650	2900
10052	Dewi Subandra	1579	1.50	0.88	1.14	2	Arteri Sekunder	II	1650	2900
10053	Dewi Arimbi	260	1.50	0.88	1.14	2	Arteri Sekunder	II	1650	2900
10054	Elang	1570	1.50	0.88	1.14	2	Arteri Sekunder	II	3333	2900
10055	Gelatik	261	1.50	0.88	1.14	2	Arteri Sekunder	II	3000	2900
10056	Garuda	261	1.50	0.88	1.25	2	Kolektor Sekunder	II	1617	2900
10057	Gunung Merapi	1500	1.75	0.88	0.92	4	Arteri Primer	I	1500	1650
10058	Mendut	251	1.30	0.88	1.00	2	Kolektor Sekunder	II	8000	2900
10059	Nursiwan	1450	1.50	0.88	1.25	2	Kolektor Sekunder	II	3000	2900
10060	Nakula	261	1.30	0.88	0.92	4	Kolektor Sekunder	II	6167	1650
10061	Palapa I	258	1.30	0.88	0.87	2	Kolektor Sekunder	II	3000	2900
10062	Palapa II	770	1.75	0.88	1.29	2	Arteri Primer	I	14667	2900
10063	Perkutut	261	1.70	0.88	1.25	2	Kolektor Primer	III	2100	2900
10064	Merdeka Raya	250	1.50	0.88	1.14	2	Kolektor Primer	III	1883	2900
10065	Pringgondani	260	1.75	0.88	0.92	4	Kolektor Primer	III	2083	1650
10066	Pandu Dewa Nata	255	1.50	0.88	1.08	4	Kolektor Primer	III	1625	1650

10067	Prambanan	259	1.00	0.88	0.56	2	Kolektor Primer	III	4917	2900
10068	Wira Senggala	441	1.50	0.88	1.14	2	Kolektor Primer	III	5417	2900
10069	Repatmaja	261	1.50	0.88	1.08	4	Kolektor Primer	III	4167	1650
10070	Rajawali	255	1.50	0.88	1.14	2	Kolektor Primer	III	2033	2900
10071	Subak I	250	1.30	0.88	1.00	2	Kolektor Primer	III	1833	2900
10072	Subak II	260	1.50	0.88	1.08	4	Kolektor Primer	III	2033	1650
10073	Subak III	260	1.50	0.88	1.14	2	Kolektor Primer	III	2000	2900
10074	Subak IV	261	1.50	0.88	1.14	3	Kolektor Primer	III	4917	1500
10075	Sadewa	261	1.50	0.88	1.14	2	Kolektor Sekunder	II	6656	2900
10076	Srigunting	260	1.30	0.88	0.87	2	Kolektor Sekunder	II	1333	2900
10077	Bung Hatta	251	1.30	0.88	0.87	2	Kolektor Sekunder	II	1267	2900
10078	Pendidikan	257	1.30	0.88	0.87	2	Kolektor Sekunder	II	1267	2900
10079	Suranadi	255	1.30	0.88	0.92	4	Kolektor Sekunder	II	2650	1650
10080	Selandır	260	1.30	0.88	0.92	4	Kolektor Sekunder	II	2650	1650
10081	Tamtanus	261	1.30	0.88	0.92	4	Kolektor Sekunder	II	1800	1650
10082	Tekukur	260	1.30	0.88	1.00	2	Kolektor Sekunder	II	3117	2900
10083	Yudistira	260	1.00	0.88	0.56	2	Kolektor Sekunder	II	1283	2900
10084	Dukuh Saleh	258	1.30	0.88	1.00	2	Kolektor Sekunder	II	3000	2900
10085	Dewi Sri Melati	1988	1.70	0.88	1.29	2	Kolektor Sekunder	II	2000	2900
10086	Dieng	2231	2.00	0.88	1.08	4	Arteri Primer	I	5466	1650
10087	Ranget	254	1.50	0.88	1.14	2	Kolektor Sekunder	II	1467	2900
10088	Dr. Wahidin	270	1.50	0.88	1.08	4	Kolektor Sekunder	II	3984	1650
10089	Sarasuta	252	1.50	0.88	1.14	2	Kolektor Sekunder	II	1750	2900
10090	Sangkuriang	1140	1.75	0.88	0.96	4	Arteri Primer	I	1417	1650
10091	Sesaot	1900	2.00	0.88	0.92	4	Kolektor Sekunder	II	6249	1650
10092	Pasir Putih	792	1.30	0.88	0.87	2	Kolektor Sekunder	II	1283	2900
10093	Angklung	252	1.75	0.88	0.96	4	Kolektor Sekunder	II	1992	1650
10094	Kulintang	258	1.30	0.88	0.87	2	Kolektor Sekunder	II	2200	2900
10095	Amir Hamzah	252	1.00	0.88	0.56	2	Kolektor Primer	IV	1283	2900
10096	Harimau	753	1.50	0.88	1.08	4	Kolektor Sekunder	II	2200	1650
10097	Telex	258	1.50	0.88	1.08	4	Kolektor Sekunder	II	2200	1650
10098	Swara Mahardika	1910	1.50	0.88	1.08	4	Kolektor Sekunder	II	2000	1650
10099	Veteran	1600	1.00	0.88	0.56	2	Kolektor Sekunder	II	1650	2900
10100	Anyelir	250	1.30	0.88	0.92	4	Kolektor Sekunder	II	1700	1650
10101	Abdul Kadir Munsir	272	1.30	0.88	0.87	2	Kolektor Sekunder	II	1700	2900

10102	Kamboja	996	1.30	0.88	0.87	2	Kolektor Sekunder	II	3000	2900
10103	Melur	200	1.50	0.88	1.08	4	Kolektor Sekunder	II	1700	1650
10104	Nusa Indah	1250	1.50	0.88	1.14	2	Kolektor Sekunder	II	1250	2900
10105	Pancaka	585	1.50	0.88	1.14	2	Kolektor Sekunder	II	3117	2900
10106	Industri	228	1.50	0.88	1.14	2	Kolektor Sekunder	II	1833	2900
10107	Sedap Malam	2050	1.30	0.88	0.87	2	Kolektor Sekunder	II	6750	2900
10108	Halmahera	188	1.00	0.88	0.56	2	Kolektor Primer	III	2098	2900
10109	Atom	825	1.30	0.88	0.87	2	Kolektor Sekunder	II	4167	2900
10110	Cendana	561	1.30	0.88	0.87	2	Kolektor Sekunder	II	4167	2900
10111	Sandat	189	1.30	0.88	1.00	2	Kolektor Sekunder	II	7333	2900
10112	Pati	189	1.00	0.88	0.56	2	Kolektor Primer	III	8533	2900
10113	Prasarana I dan Prasarana II	900	1.50	0.88	0.14	2	Kolektor Sekunder	II	2500	2900
10114	Pemuda	833	1.30	0.88	1.00	2	Arteri Sekunder	II	5900	2900
10115	Pelita	800	1.30	0.88	1.00	2	Kolektor Sekunder	II	7333	2900
10116	Bandaruan	192	1.30	0.88	0.87	3	Kolektor Sekunder	II	1900	1500
10117	Chairil Anwar	1098	1.75	0.88	1.29	2	Kolektor Sekunder	II	9352	2900
10118	Dahlia	1100	1.30	0.88	0.87	2	Kolektor Primer	III	1950	2900
10119	Niaga	511	1.30	0.88	0.87	2	Kolektor Primer	III	1950	2900
10120	Palawija	600	1.30	0.88	0.87	2	Kolektor Primer	III	3000	2900
10121	Mawar	1930	1.50	0.88	1.14	2	Kolektor Sekunder	II	2233	2900
10122	Arya Banjar Getas	600	1.50	0.88	1.14	2	Kolektor Sekunder	II	6900	2900
10123	Melati	330	1.50	0.88	1.08	4	Kolektor Primer	III	2033	1650
10124	Gotong Royong	300	1.30	0.88	0.87	2	Kolektor Primer	III	2213	2900
10125	Kesejahteraan Raya	835	1.50	0.88	1.08	4	Kolektor Primer	III	1667	1650
10126	Batang Hari Raya	943	1.50	0.88	1.14	2	Kolektor Primer	III	1809	2900
10127	Kapuas Raya	2300	1.30	0.88	1.00	2	Kolektor Primer	III	2117	2900
10128	Barito	3500	1.50	0.88	1.14	2	Kolektor Sekunder	II	1950	2900
10129	Asahan Raya	1500	1.30	0.88	0.87	2	Kolektor Primer	III	1667	2900
10130	Panji Anom (SKJ)	1482	1.75	0.88	1.29	2	Kolektor Primer	III	3500	2900
10131	A. Rahman Hakim	670	1.50	0.88	1.14	2	Kolektor Primer	III	4333	2900
10132	Swadaya	785	1.50	0.88	1.14	2	Kolektor Primer	III	6591	2900
10133	Swakarsa	764	1.50	0.88	1.14	2	Kolektor Primer	III	1950	2900
10134	Swakarya	496	1.50	0.88	1.14	2	Kolektor Primer	III	1950	2900
10135	Swasembada	341	1.50	0.88	1.14	3	Kolektor Primer	III	1650	1500
10136	Raden Panji	1550	1.30	0.88	0.87	2	Kolektor Sekunder	II	1833	2900

10137	Batu Bolong	227	1.30	0.88	0.87	2	Kolektor Sekunder	II	5333	2900
10138	Pantai Sira	850	1.30	0.88	0.87	2	Kolektor Sekunder	II	3500	2900
10139	Irigasi	2350	1.75	0.88	0.96	4	Kolektor Sekunder	II	2213	1650
10140	Pantai Kuta	276	1.30	0.88	0.87	2	Kolektor Primer	III	9286	2900
10141	Gontaran	413	1.30	0.88	0.87	2	Kolektor Primer	III	3028	2900
10142	Langsat	3226	1.75	0.88	0.96	4	Kolektor Primer	III	21150	1650
10143	Nangka	1510	1.75	0.88	1.29	2	Kolektor Sekunder	II	5167	2900
10144	Manggis	998	1.50	0.88	1.14	2	Kolektor Primer	III	5000	2900
10145	Pemuda	124	1.50	0.88	1.14	2	Kolektor Primer	III	1500	2900
10146	Saptakenaka	813	1.50	0.88	1.14	2	Kolektor Primer	III	2667	2900
10147	Wibisarita	124	1.30	0.88	0.87	2	Kolektor Primer	III	6689	2900
10148	Jambaran	124	1.30	0.88	0.87	2	Kolektor Primer	III	2158	2900
10149	Anggur	500	1.50	0.88	1.14	2	Kolektor Primer	III	7723	2900
10150	Ti. Ringgi	729	1.50	0.88	1.14	2	Kolektor Sekunder	II	7723	2900
10151	Prasasif	550	1.50	0.88	1.14	2	Kolektor Sekunder	II	4000	2900
10152	Pejanggik	737	1.50	0.88	1.14	2	Kolektor Sekunder	II	7059	2900
10153	Miru	1200	1.50	0.88	1.14	2	Kolektor Sekunder	II	4283	2900
10154	Dewi Shinta	1607	1.75	0.88	1.29	2	Kolektor Sekunder	II	3328	2900
10155	Dewi Subraba	1850	1.75	0.88	0.96	4	Kolektor Sekunder	II	2142	1650
10156	Dewi Anjani	326	1.30	0.88	0.87	2	Kolektor Sekunder	II	4667	2900
10157	Dewi Srikandi	1720	1.75	0.88	1.29	2	Kolektor Sekunder	II	2117	2900
10158	Dewi Durgandining	887	1.75	0.88	0.96	4	Kolektor Sekunder	II	1683	1650
10159	Angsa	956	1.75	0.88	0.96	4	Kolektor Sekunder	II	2033	1650
10160	RN. Nuraksa	2059	1.50	0.88	1.14	2	Kolektor Sekunder	II	6500	2900
10161	Dewi Dripati	303	1.50	0.88	1.14	2	Kolektor Primer	III	4250	2900
10162	Katuang	395	1.50	0.88	1.08	4	Kolektor Primer	III	4917	1650
10163	Pandawa	277	1.30	0.88	0.87	2	Kolektor Primer	III	4658	2900
10164	Destarata	748	1.30	0.88	1.00	2	Kolektor Primer	III	6352	2900
10165	Gatot Kaca	229	1.50	0.88	1.14	2	Kolektor Primer	III	5325	2900
10166	Bahdara	312	1.50	0.88	1.14	2	Kolektor Primer	III	5325	2900
10167	Banjar Ansari	538	1.75	0.88	1.29	2	Kolektor Primer	III	2333	2900
10168	Tarungga	1720	1.50	0.88	1.14	2	Kolektor Sekunder	II	2083	2900
10169	Brawijaya	1619	1.75	0.88	1.29	2	Kolektor Sekunder	II	2200	2900
10170	Pertanian	1015	1.75	0.88	0.96	4	Kolektor Sekunder	II	2167	1650
10171	Mahabrata	1267	2.00	0.88	1.08	4	Kolektor Sekunder	II	9000	1650

10172	Brakayuda	1261	1.75	0.88	1.29	2	Kolektor Sekunder	II	2333	2900
10173	Negakasa	518	1.50	0.88	1.14	2	Kolektor Sekunder	II	3833	2900
10174	Setyaki	467	1.50	0.88	1.14	2	Kolektor Sekunder	II	3760	2900
10175	Cakrobiyoto	185	1.50	0.88	1.14	2	Kolektor Sekunder	II	4333	2900
10176	Djoatikarna	291	1.50	0.88	1.14	2	Kolektor Sekunder	II	4647	2900
10177	Jatayu	314	1.50	0.88	1.14	2	Kolektor Sekunder	II	4300	2900
10178	Indraloka	2061	2.00	0.88	1.34	2	Kolektor Sekunder	II	2417	2900
10179	Roro Jonggrang	2949	2.00	0.88	1.34	2	Kolektor Sekunder	II	2100	2900
10180	Indragiri	233	1.50	0.88	1.14	2	Kolektor Sekunder	II	2083	2900
10181	Nelaya	511	1.30	0.88	0.87	2	Kolektor Sekunder	II	2100	2900
10182	Antaboga	250	1.30	0.88	0.87	2	Kolektor Sekunder	II	2983	2900
10183	Kertapati	236	1.50	0.88	1.14	2	Kolektor Sekunder	II	6492	2900
10184	P. Semarang	255	1.50	0.88	1.14	2	Kolektor Sekunder	II	1817	2900
10185	Narmada II	253	1.50	0.88	1.14	2	Kolektor Sekunder	II	4333	2900
10186	Bougenvil	239	1.30	0.88	0.87	2	Kolektor Sekunder	II	2300	2900
10187	Hanoman	250	1.30	0.88	1.00	2	Kolektor Sekunder	II	1850	2900
10188	Semar	266	1.30	0.88	0.87	2	Kolektor Sekunder	II	1333	2900
10189	Damirata	1824	1.75	0.88	1.29	2	Arteri Primer	I	3328	2900
10190	Amptapura	565	1.30	0.88	1.00	2	Kolektor Sekunder	II	1300	2900
10191	Tumaritis	3130	1.50	0.88	1.14	2	Kolektor Sekunder	II	2033	2900
10192	Alengka	2049	1.50	0.88	1.14	2	Kolektor Sekunder	II	2352	2900
10193	Transmigrasi	2000	1.50	0.88	1.08	4	Kolektor Sekunder	II	2213	1650
10194	Laksmiana	1316	1.50	0.88	1.14	2	Kolektor Sekunder	II	2467	2900
10195	Pelikan	1498	1.30	0.88	0.87	2	Kolektor Sekunder	II	2033	2900
10196	Biargan	964	1.50	0.88	1.14	2	Kolektor Sekunder	II	2352	2900
10197	Baryadi	436	1.50	0.88	1.14	2	Kolektor Sekunder	II	6492	2900
10198	Alas	254	1.50	0.88	1.08	4	Kolektor Sekunder	II	1467	2900
10199	Tribrata	264	1.30	0.88	0.87	2	Kolektor Sekunder	II	2000	2900
10200	Trunojoyo	264	1.50	0.88	1.08	4	Kolektor Sekunder	II	3328	1650
10201	Dodoleo	264	1.30	0.88	0.87	2	Kolektor Sekunder	II	1367	2900
10202	Manggarjaya	264	1.30	0.88	0.87	2	Kolektor Sekunder	II	1992	2900
10203	Dasan Kuluh	269	1.50	0.88	1.14	2	Kolektor Sekunder	II	9687	2900
10204	Sayang Daye	281	1.50	0.88	1.08	4	Kolektor Sekunder	II	18000	1650
10205	Lendang Rae	273	1.30	0.88	1.00	2	Kolektor Sekunder	II	2333	2900
10206	Bagesah Pura	271	1.30	0.88	0.87	2	Kolektor Sekunder	II	1530	2900

10207	Bakasih Pura	270	1.30	0.88	0.87	2	Kolektor Sekunder	II	2817	2900
10208	Raden Mas Panji Anom	269	1.30	0.88	0.87	2	Kolektor Sekunder	II	2817	2900
10209	Beaq Ganggas	267	1.30	0.88	0.87	2	Kolektor Sekunder	II	2817	2900
10210	Bunsrawa	266	1.50	0.88	1.14	2	Kolektor Sekunder	II	2000	2900
10211	Cakrabioha	265	1.50	0.88	1.14	2	Kolektor Sekunder	II	6492	2900
10212	Durian	264	1.50	0.88	1.08	4	Kolektor Sekunder	II	25444	1650
10213	Duku	264	1.30	0.88	1.00	2	Kolektor Sekunder	II	2333	2900
10214	Gareng	245	1.30	0.88	0.87	2	Kolektor Sekunder	II	2817	2900
10215	Gang Pura	262	1.50	0.88	1.14	2	Kolektor Sekunder	II	2033	2900
10216	Borodruhin	261	1.30	0.88	0.87	2	Kolektor Sekunder	II	2083	2900
10217	Lingsar	270	1.50	0.88	1.08	4	Kolektor Sekunder	II	2467	1650
10218	Maktai	263	1.50	0.88	1.14	2	Kolektor Sekunder	II	2467	2900
10219	Merpati	267	1.30	0.88	0.87	2	Kolektor Sekunder	II	2167	2900
10220	Merak	267	1.50	0.88	1.14	2	Kolektor Sekunder	II	1992	2900
10221	Koperasi	266	1.30	0.88	0.87	2	Kolektor Sekunder	II	2500	2900
10222	Sekardiya	384	1.50	0.88	1.14	2	Kolektor Sekunder	II	2300	2900
10223	Sadewa	265	1.30	0.88	0.87	2	Kolektor Sekunder	II	2500	2900
10224	Sriwedan	266	1.30	0.88	0.87	2	Kolektor Sekunder	II	2158	2900
10225	Srigunting	265	1.50	0.88	1.14	2	Kolektor Sekunder	II	4317	2900
10226	Stupa	750	1.50	0.88	1.14	2	Kolektor Sekunder	II	4333	2900
10227	Terusan Songket	299	1.50	0.88	1.14	2	Kolektor Sekunder	II	6150	2900
10228	Trijata	675	1.30	0.88	0.87	2	Kolektor Sekunder	II	8667	2900
10229	Tamtanus	388	1.00	0.88	0.56	2	Kolektor Sekunder	II	2500	2900
10230	Timbinuh	439	1.50	0.88	1.14	2	Kolektor Sekunder	II	15000	2900
10231	Tenun	294	1.50	0.88	1.08	4	Kolektor Sekunder	II	4931	1650
10232	Tetebatu	318	1.50	0.88	1.14	2	Kolektor Sekunder	II	13000	2900
10233	Bung Kamo	268	1.50	0.88	1.08	4	Kolektor Sekunder	II	11900	1650
10234	Tanjung Sari	337	1.50	0.88	1.08	4	Kolektor Sekunder	II	9350	1650
10235	Tanjung Menangis	549	1.50	0.88	1.08	4	Kolektor Sekunder	II	9000	1650
10236	Indrakila / Madelile	964	1.30	0.88	0.87	2	Kolektor Sekunder	II	2983	2900
10237	Angklung	220	1.30	0.88	0.87	2	Kolektor Sekunder	II	758	2900
10238	Margapati	160	1.00	0.88	0.56	2	Kolektor Primer	III	4333	2900
10239	Parawisata	209	1.50	0.88	1.14	2	Kolektor Sekunder	II	4583	2900
10240	Peresaian	269	2.00	0.88	1.08	4	Kolektor Sekunder	II	2467	1650
10241	Teratai	261	1.30	0.88	1.00	2	Kolektor Sekunder	II	2467	2900

10242	Anggrek	254	1.30	0.88	1.00	2	Kolektor Sekunder	II	2467	2900
10243	Energi	270	1.30	0.88	0.87	2	Kolektor Sekunder	II	2352	2900
10244	Danau Kalimutu	269	1.30	0.88	1.00	2	Kolektor Sekunder	II	2352	2900
10245	Anyelir	215	1.50	0.88	1.08	4	Kolektor Sekunder	II	2467	1650
10246	Flamboyan	175	1.30	0.88	1.00	2	Kolektor Sekunder	II	2352	2900
10247	Jempiring	255	1.50	0.88	1.14	2	Kolektor Sekunder	II	2467	2900
10248	Kaktus	276	1.50	0.88	1.14	2	Kolektor Sekunder	II	2467	2900
10249	Kecubung	251	1.30	0.88	0.87	2	Kolektor Sekunder	II	2467	2900
10250	Sultan Kaharuddin	251	1.30	0.88	0.92	4	Kolektor Sekunder	II	2167	1650
10251	Kemuning	260	1.50	0.88	1.14	2	Kolektor Sekunder	II	2167	2900
10252	TGH. Bangkol	261	1.00	0.88	1.08	4	Kolektor Sekunder	II	2617	1650
10253	Gst. Kt. Jelantik Gose	258	1.50	0.88	1.14	2	Kolektor Sekunder	II	2352	2900
10254	Sedap Malam I	261	1.50	0.88	1.08	4	Kolektor Sekunder	II	2467	1650
10255	Tulip	255	1.50	0.88	1.14	2	Kolektor Sekunder	II	6475	2900
10256	Larat	257	1.30	0.88	0.87	2	Kolektor Sekunder	II	2200	2900
10257	TGH. Ali Batu	260	1.30	0.88	1.00	2	Kolektor Sekunder	II	2467	2900
10258	Dr. Sujono	200	1.30	0.88	0.87	2	Kolektor Sekunder	II	1367	2900
10259	Terusan Angsoka	184	1.30	0.88	0.92	4	Kolektor Sekunder	II	1250	1650
10260	TGH. Saleh Hambali	265	1.30	0.88	0.92	4	Kolektor Sekunder	II	3167	1650
10261	Lingkungan Puna	260	1.50	0.88	1.14	2	Kolektor Sekunder	II	2352	2900
10262	Jaya Lengkra	241	1.30	0.88	0.87	2	Kolektor Sekunder	II	2417	2900
10263	Komodo	245	1.30	0.88	0.87	2	Kolektor Sekunder	II	2817	2900
10264	Prabu Rangkasari	242	1.30	0.88	0.92	4	Kolektor Sekunder	II	4333	1650
10265	Cendana	240	1.30	0.88	1.00	2	Kolektor Sekunder	II	2333	2900
10266	AA. Gede Ngurah	195	1.30	0.88	0.87	2	Kolektor Sekunder	II	2000	2900
10267	TGH. Faisal	250	1.30	0.88	1.00	2	Kolektor Sekunder	II	2817	2900
10268	Semanggi	172	1.50	0.88	1.14	2	Kolektor Sekunder	II	2333	2900
10269	Langko	1650	2.00	0.88	1.08	4	Arteri Primer	I	3000	1650
10270	Mahoni	180	1.50	0.88	1.08	4	Kolektor Sekunder	II	4000	1650
10271	Mawar	273	1.30	0.88	1.00	2	Kolektor Sekunder	II	6400	2900
10272	Panji Tilar Negara	375	1.50	0.88	1.08	4	Kolektor Sekunder	II	1992	1650
10273	Gubuk Batu	188	1.30	0.88	1.00	2	Kolektor Sekunder	II	2000	2900
10274	R. Suprpto	180	1.30	0.88	0.92	4	Kolektor Sekunder	II	1992	1650
10275	Demak	225	1.30	0.88	0.87	3	Kolektor Sekunder	II	1530	1500
10276	Bondowoso	208	1.00	0.88	0.56	2	Kolektor Primer	III	1367	2900

10277	Jember	525	1.30	0.88	0.87	2	Kolektor Sekunder	II	2683	2900
10278	Selaparang	358	1.30	0.88	1.00	3	Kolektor Sekunder	II	1700	1500
10279	Tulung Agung	192	1.30	0.88	0.92	4	Kolektor Sekunder	II	1530	1650
10280	Pati	135	1.50	0.88	1.14	2	Kolektor Sekunder	II	1647	2900
10281	Tumpang Sari	109	1.50	0.88	1.14	2	Kolektor Sekunder	II	1650	2900
10282	Amir Hamzah	250	1.50	0.88	1.14	2	Kolektor Sekunder	II	1650	2900
10283	Musi	500	1.30	0.88	0.87	2	Kolektor Sekunder	II	1383	2900
10284	Suralaya	440	1.30	0.88	0.87	2	Kolektor Sekunder	II	7500	2900
10285	WR. Supratman	300	1.30	0.88	0.87	2	Kolektor Sekunder	II	22500	2900
10286	Bebidas	375	1.50	0.88	1.14	2	Kolektor Sekunder	II	1650	2900
10287	Dian Perkasa II	700	1.30	0.88	0.87	2	Kolektor Sekunder	II	1650	2900
10288	Dr. Sutomo	120	1.50	0.88	1.14	2	Kolektor Sekunder	II	1650	2900
10289	Mamiq Aci Talib	200	1.50	0.88	1.14	2	Kolektor Sekunder	II	1650	2900
10290	Karimata	606	1.50	0.88	1.14	2	Kolektor Sekunder	II	3333	2900
10291	Banda	176	1.50	0.88	1.14	2	Kolektor Sekunder	II	8667	2900
10292	Fajar Indah	183	1.30	0.88	0.87	2	Kolektor Sekunder	II	1617	2900
10293	Pintu Air Tinggar	150	1.30	0.88	0.92	4	Kolektor Sekunder	II	1500	1650
10294	Biongas	300	1.30	0.88	1.00	2	Kolektor Sekunder	II	8000	2900
10295	Gora	250	1.50	0.88	1.25	2	Kolektor Sekunder	II	7667	2900
10296	Tengiri	235	1.50	0.88	0.92	4	Kolektor Sekunder	II	6167	1650
10297	Koperasi Tempit	420	1.30	0.88	0.87	2	Kolektor Sekunder	II	3000	2900
10298	Pondok Prasi	300	1.50	0.88	1.14	2	Kolektor Sekunder	II	14667	2900
10299	Ester	205	1.50	0.88	1.14	2	Kolektor Sekunder	II	2100	2900
10300	Duyung	764	1.50	0.88	1.14	2	Kolektor Sekunder	II	1883	2900
10301	Yos Sudarso	321	1.50	0.88	1.08	4	Kolektor Sekunder	II	2083	1650
10302	Samping Malomba	707	1.50	0.88	1.08	4	Kolektor Sekunder	II	1625	1650
10303	Trunajaya	369	1.00	0.88	0.56	2	Kolektor Primer	III	4917	2900
10304	Tribarata	300	1.50	0.88	1.14	2	Kolektor Sekunder	II	5417	2900
10305	Panca Usaha	270	1.30	0.88	0.92	4	Kolektor Sekunder	II	4167	1650
10306	Leo	1255	1.50	0.88	1.14	2	Kolektor Sekunder	II	2033	2900
10307	Irigasi I	100	1.30	0.88	1.00	2	Kolektor Sekunder	II	1833	2900
10308	Ubur-ubur	394	1.50	0.88	1.08	4	Kolektor Sekunder	II	2033	1650
10309	Lumba-lumba	300	1.50	0.88	1.14	2	Kolektor Sekunder	II	2000	2900
10310	Lele	364	1.30	0.88	0.87	3	Kolektor Sekunder	II	4917	1500
10311	Palawija	250	1.50	0.88	1.14	2	Kolektor Sekunder	II	6656	2900

10312	Atas	1150	1.30	0.88	0.87	2	Kolektor Sekunder	II	1333	2900
10313	Segara Anak	227	1.30	0.88	0.87	2	Kolektor Sekunder	II	1267	2900
10314	Segara Anak I	610	1.30	0.88	0.87	2	Kolektor Sekunder	II	1267	2900
10315	Linggarjati	835	1.50	0.88	1.08	4	Kolektor Sekunder	II	2650	1650
10316	Tenggiri	120	1.50	0.88	1.08	4	Kolektor Sekunder	II	2650	1650
10317	Penghulu Agung	850	1.50	0.88	1.08	4	Kolektor Sekunder	II	1800	1650
10318	Layur	450	1.30	0.88	1.00	2	Kolektor Sekunder	II	3117	2900
10319	Pogot	450	1.00	0.88	0.56	2	Kolektor Primer	III	1283	2900
10320	Kusadari	450	1.30	0.88	1.00	2	Kolektor Sekunder	II	3000	2900
10321	Betok	193	1.30	0.88	0.87	2	Kolektor Sekunder	II	2000	2900
10322	Bambu Runcing	310	1.50	0.88	1.08	4	Kolektor Sekunder	II	5466	1650
10323	Lestari	470	1.30	0.88	1.14	2	Kolektor Sekunder	II	1467	2900
10324	Ade Irma Suryani	144	1.30	0.88	1.08	4	Kolektor Sekunder	II	3984	1650
10325	R.A. Kartini	525	1.30	0.88	1.14	2	Kolektor Sekunder	II	1750	2900
10326	Hidayatullah	423	1.30	0.88	1.08	4	Kolektor Sekunder	II	1417	1650
10327	Wahyu	150	1.30	0.88	1.08	4	Kolektor Sekunder	II	6249	1650
10328	Bina Sejahtera	1560	1.30	0.88	1.14	2	Kolektor Sekunder	II	1283	2900
10329	Pacu	1639	1.75	0.88	0.96	4	Kolektor Sekunder	II	1992	1650
10330	Swadaya II	775	1.30	0.88	0.87	2	Kolektor Sekunder	II	2200	2900
10331	Swadaya IV	750	1.00	0.88	0.56	2	Kolektor Sekunder	II	1283	2900
10332	Swadaya VI	150	1.30	0.88	0.92	4	Kolektor Sekunder	II	2200	1650
10333	Swadaya VII	500	1.75	0.88	0.96	4	Kolektor Sekunder	II	2200	1650
10334	Swadaya X	193	1.50	0.88	1.08	4	Kolektor Sekunder	II	2000	1650
10335	Swadaya XIV	193	1.00	0.88	0.56	2	Kolektor Primer	III	1650	2900
10336	Swadaya XXI	185	1.30	0.88	0.92	4	Kolektor Sekunder	II	1700	1650
10337	Panji Masyarakat	185	1.30	0.88	0.87	2	Kolektor Sekunder	II	1700	2900
10338	Swadaya V	150	1.30	0.88	0.87	2	Kolektor Sekunder	II	3000	2900
10339	Swakarya III	150	1.30	0.88	0.92	4	Kolektor Sekunder	II	1700	1650
10340	Swakarya IV	143	1.50	0.88	1.14	2	Kolektor Sekunder	II	1250	2900
10341	Swakarya VII	224	1.50	0.88	1.14	2	Kolektor Sekunder	II	3117	2900
10342	Swakarya VIII	193	1.50	0.88	1.14	2	Kolektor Sekunder	II	1833	2900
10343	Panji Anom II	100	1.30	0.88	0.87	2	Kolektor Primer	III	6750	2900
10344	Panji Anom III	51	1.00	0.88	0.56	2	Kolektor Primer	III	2098	2900
10345	Panji Anom IV	96	1.30	0.88	0.87	2	Kolektor Sekunder	II	4167	2900
10346	Swasembada VI	96	1.30	0.88	0.87	2	Kolektor Sekunder	II	4167	2900

10347	Swasembada VII	240	1.30	0.88	1.00	2	Kolektor Sekunder	II	7333	2900
10348	Swasembada VIII	191	1.00	0.88	0.56	2	Kolektor Primer	III	8533	2900
10349	Swasembada IX	167	1.50	0.88	1.14	2	Kolektor Sekunder	II	2500	2900
10350	Panji Asmara I	296	1.30	0.88	1.00	2	Kolektor Sekunder	II	5900	2900
10351	Panji Asmara II	126	1.30	0.88	1.00	2	Kolektor Sekunder	II	7333	2900
10352	Panji Asmara III	322	1.50	0.88	1.14	3	Kolektor Sekunder	II	1900	1500
10353	Panji Asmara IV	255	1.30	0.88	0.87	2	Kolektor Sekunder	II	9352	2900
10354	Raden Bawak	250	1.30	0.88	0.87	2	Kolektor Sekunder	II	1950	2900
10355	Swakarsa I	200	1.30	0.88	0.87	2	Kolektor Sekunder	II	1950	2900
10356	Swakarsa II	100	1.30	0.88	0.87	2	Kolektor Sekunder	II	3000	2900
10357	Patut I	250	1.30	0.88	0.87	2	Kolektor Sekunder	II	2233	2900
10358	Patut II	94	1.30	0.88	0.87	2	Kolektor Sekunder	II	6900	2900
10359	Gunung Raung I	550	1.75	0.88	0.96	4	Kolektor Sekunder	II	2033	1650
10360	Gunung Raung II	920	1.30	0.88	0.87	2	Kolektor Sekunder	II	2213	2900
10361	Panda I	490	1.30	0.88	0.92	4	Kolektor Sekunder	II	1667	1650
10362	Panda II	235	1.30	0.88	0.87	2	Kolektor Sekunder	II	1809	2900
10363	Panda III	110	1.30	0.88	1.00	2	Kolektor Sekunder	II	2117	2900
10364	Panda IV	148	1.50	0.88	1.14	2	Kolektor Sekunder	II	1950	2900
10365	Nusantara I	120	1.30	0.88	0.87	2	Kolektor Sekunder	II	1667	2900
10366	Nusantara II	150	1.30	0.88	0.87	2	Kolektor Sekunder	II	3500	2900
10367	Melati I	150	1.50	0.88	1.14	2	Kolektor Sekunder	II	4333	2900
10368	Melati II	150	1.30	0.88	0.87	2	Kolektor Sekunder	II	6591	2900
10369	Melati III	262	1.30	0.88	0.87	2	Kolektor Sekunder	II	1950	2900
10370	Melati IV	262	1.30	0.88	0.87	2	Kolektor Sekunder	II	1950	2900
10371	Melati V	154	1.50	0.88	1.14	3	Kolektor Sekunder	II	1650	1500
10372	Melati VI	107	1.30	0.88	0.87	2	Kolektor Sekunder	II	1833	2900
10373	Melati VII	980	2.00	0.88	1.34	2	Kolektor Sekunder	II	5333	2900
10374	Halmahera II	770	2.00	0.88	1.39	2	Kolektor Sekunder	II	3500	2900
10375	Halmahera III	770	1.50	0.88	1.08	4	Kolektor Sekunder	II	2213	1650
10376	Rajawali III	660	2.00	0.88	1.34	2	Kolektor Sekunder	II	9286	2900
10377	Rajawali II	770	1.30	0.88	0.87	2	Kolektor Sekunder	II	3028	2900
10378	Pasir Putih	264	1.30	0.88	0.92	4	Kolektor Sekunder	II	21150	1650
10379	Imam Bonjol	264	1.30	0.88	0.87	2	Kolektor Sekunder	II	5167	2900
10380	Amex	335	1.30	0.88	0.87	2	Kolektor Sekunder	II	5000	2900
10381	Sultan Hasanuddin	180	1.30	0.88	0.87	2	Kolektor Sekunder	II	1500	2900

10382	Linggarjati	300	1.30	0.88	0.87	2	Kolektor Sekunder	II	2667	2900
10383	Gunung Batur	217	1.30	0.88	0.87	2	Kolektor Sekunder	II	6689	2900
10384	Jenderal A. Yani	258	1.30	0.88	1.00	2	Kolektor Sekunder	II	2158	2900
10385	Gunung Agung	261	1.50	0.88	1.14	2	Kolektor Sekunder	II	7723	2900
10386	Air Langga	138	1.50	0.88	1.14	2	Kolektor Sekunder	II	7723	2900
10387	Gunung Rinjani	174	1.50	0.88	1.14	2	Kolektor Sekunder	II	4000	2900
10388	Gunung Kawi	90	1.50	0.88	1.14	2	Kolektor Sekunder	II	7059	2900
10389	Ismail Marzuki	200	1.50	0.88	1.14	2	Kolektor Sekunder	II	4283	2900
10390	Sriwijaya	195	1.30	0.88	0.87	2	Kolektor Sekunder	II	3328	2900
10391	Udayana	301	1.30	0.88	0.92	4	Kolektor Sekunder	II	2142	1650
10392	Majapahit	191	1.30	0.88	0.87	2	Kolektor Sekunder	II	4667	2900
10393	Jaya I	200	1.30	0.88	0.87	2	Kolektor Sekunder	II	2117	2900
10394	Jaya II	698	1.30	0.88	0.92	4	Kolektor Sekunder	II	1683	1650
10395	Sira Pantai	121	1.30	0.88	0.92	4	Kolektor Sekunder	II	2033	1650
10396	Angsoka I	162	1.50	0.88	1.14	2	Kolektor Sekunder	II	6500	2900
10397	Angsoka II	210	1.50	0.88	1.14	2	Kolektor Sekunder	II	4250	2900
10398	Angsoka III	214	1.50	0.88	1.08	4	Kolektor Sekunder	II	4917	1650
10399	Danau Toba	193	1.50	0.88	1.14	2	Kolektor Sekunder	II	4658	2900
10400	Saleh Sungkar	112	1.30	0.88	1.00	2	Kolektor Sekunder	II	6352	2900

DATA OVERLAY PENGGUNAAN LAHAN, KEPADATAN PENDUDUK DAN BATAS ADMINISTRASI

AREA	PERIMETER	LANDUSE	HECTARES	KEPADATAN	AREA	PERIMETER	HECTARES	NAMA KEL	AREAB	ERIMETERB	ECTARESB	NAMA KEC	AREAB	ERIMETERB	ECTARESB
176563.697321	2407.063868	Lahan Kosong	17.656	Rendah	176563.697321	2407.063868	17.656	Ampenan Utara	3343430.421870	8957.690391	334.343	Ampenan	22413520.828100	33081.317035	2241.352
5309.612693	311.714916	Lahan Kosong	0.531	Rendah	5309.612693	311.714916	0.531	Ampenan Utara	3343430.421870	8957.690391	334.343	Ampenan	22413520.828100	33081.317035	2241.352
114673.953125	2369.037460	Fasilitas Umum	11.467	Rendah	114673.953125	2369.037460	11.467	Ampenan Utara	3343430.421870	8957.690391	334.343	Ampenan	22413520.828100	33081.317035	2241.352
52214.859345	2389.056396	Pemukiman	5.221	Rendah	52214.859345	2389.056396	5.221	Rembiga	2832465.580240	10735.209000	283.247	Mataram	15171145.781200	26319.200911	1517.115
54752.468750	1909.029995	Kawasan Militer	5.475	Rendah	54752.468750	1909.029995	5.475	Rembiga	2832465.580240	10735.209000	283.247	Mataram	15171145.781200	26319.200911	1517.115
23305.125000	663.127973	Kawasan Militer	2.331	Rendah	23305.125000	663.127973	2.331	Rembiga	2832465.580240	10735.209000	283.247	Mataram	15171145.781200	26319.200911	1517.115
7289.156250	379.116030	Kawasan Militer	0.729	Rendah	7289.156250	379.116030	0.729	Rembiga	2832465.580240	10735.209000	283.247	Mataram	15171145.781200	26319.200911	1517.115
10761.437500	452.546407	Pemukiman	1.076	Rendah	10761.437500	452.546407	1.076	Rembiga	2832465.580240	10735.209000	283.247	Mataram	15171145.781200	26319.200911	1517.115
253224.209530	4609.271973	Pertanian	25.322	Rendah	278061.684407	5063.543397	27.806	Rembiga	2832465.580240	10735.209000	283.247	Mataram	15171145.781200	26319.200911	1517.115
24837.474877	927.287545	Pertanian	2.484	Rendah	278061.684407	5063.543397	27.806	Sayang-sayang	1814935.484370	6969.079659	181.494	Cakranegara	19096681.046800	25193.015860	1909.668
15708.078125	709.418726	Pemukiman	1.571	Rendah	15708.078125	709.418726	1.571	Rembiga	2832465.580240	10735.209000	283.247	Mataram	15171145.781200	26319.200911	1517.115
94908.131831	2495.109245	Pertanian	9.491	Rendah	94908.131831	2495.109245	9.491	Ampenan Utara	3343430.421870	8957.690391	334.343	Ampenan	22413520.828100	33081.317035	2241.352
19915.031250	728.663718	Pemukiman	1.992	Rendah	19915.031250	728.663718	1.992	Rembiga	2832465.580240	10735.209000	283.247	Mataram	15171145.781200	26319.200911	1517.115
2209.734375	227.792449	Pemukiman	0.221	Rendah	2209.734375	227.792449	0.221	Rembiga	2832465.580240	10735.209000	283.247	Mataram	15171145.781200	26319.200911	1517.115
27562.343750	1021.169245	Pemukiman	2.756	Rendah	27562.343750	1021.169245	2.756	Rembiga	2832465.580240	10735.209000	283.247	Mataram	15171145.781200	26319.200911	1517.115
2406.468750	203.987937	Pemukiman	0.241	Rendah	2406.468750	203.987937	0.241	Rembiga	2832465.580240	10735.209000	283.247	Mataram	15171145.781200	26319.200911	1517.115
66552.765625	1066.794186	Pemukiman	6.655	Rendah	66552.765625	1066.794186	6.655	Rembiga	2832465.580240	10735.209000	283.247	Mataram	15171145.781200	26319.200911	1517.115
1354.250000	147.409646	Pemukiman	0.135	Rendah	1354.250000	147.409646	0.135	Rembiga	2832465.580240	10735.209000	283.247	Mataram	15171145.781200	26319.200911	1517.115
1865.890625	178.500135	Pemukiman	0.187	Rendah	1865.890625	178.500135	0.187	Rembiga	2832465.580240	10735.209000	283.247	Mataram	15171145.781200	26319.200911	1517.115
10522.390625	553.057905	Kawasan Militer	1.052	Rendah	10522.390625	553.057905	1.052	Rembiga	2832465.580240	10735.209000	283.247	Mataram	15171145.781200	26319.200911	1517.115
3726.640625	244.260649	Pemukiman	0.373	Rendah	3726.640625	244.260649	0.373	Rembiga	2832465.580240	10735.209000	283.247	Mataram	15171145.781200	26319.200911	1517.115
2548.875000	206.406023	Pemukiman	0.255	Rendah	2548.875000	206.406023	0.255	Rembiga	2832465.580240	10735.209000	283.247	Mataram	15171145.781200	26319.200911	1517.115
12702.265625	559.051040	Pemukiman	1.270	Rendah	12702.265625	559.051040	1.270	Rembiga	2832465.580240	10735.209000	283.247	Mataram	15171145.781200	26319.200911	1517.115
2422.375000	200.151317	Pemukiman	0.242	Rendah	2422.375000	200.151317	0.242	Rembiga	2832465.580240	10735.209000	283.247	Mataram	15171145.781200	26319.200911	1517.115
1857.890625	172.474909	Pemukiman	0.186	Rendah	1857.890625	172.474909	0.186	Rembiga	2832465.580240	10735.209000	283.247	Mataram	15171145.781200	26319.200911	1517.115
2578.187500	205.849507	Pemukiman	0.258	Rendah	2578.187500	205.849507	0.258	Rembiga	2832465.580240	10735.209000	283.247	Mataram	15171145.781200	26319.200911	1517.115
7527.421875	455.955526	Pemukiman	0.753	Rendah	7527.421875	455.955526	0.753	Rembiga	2832465.580240	10735.209000	283.247	Mataram	15171145.781200	26319.200911	1517.115
1751981.222435	8042.769976	Fasilitas Umum	175.198	Rendah	3171115.470330	11795.610174	317.112	Ampenan Utara	3343430.421870	8957.690391	334.343	Ampenan	22413520.828100	33081.317035	2241.352
1418266.638523	7556.565481	Fasilitas Umum	141.827	Rendah	3171115.470330	11795.610174	317.112	Rembiga	2832465.580240	10735.209000	283.247	Mataram	15171145.781200	26319.200911	1517.115
13578.703125	502.630409	Pemukiman	1.358	Rendah	13578.703125	502.630409	1.358	Rembiga	2832465.580240	10735.209000	283.247	Mataram	15171145.781200	26319.200911	1517.115
9108.390625	455.683221	Pemukiman	0.911	Rendah	9108.390625	455.683221	0.911	Rembiga	2832465.580240	10735.209000	283.247	Mataram	15171145.781200	26319.200911	1517.115
65297.187500	1483.965317	Pemukiman	6.530	Rendah	65297.187500	1483.965317	6.530	Rembiga	2832465.580240	10735.209000	283.247	Mataram	15171145.781200	26319.200911	1517.115
75433.265625	1161.088265	Pemukiman	7.543	Rendah	75433.265625	1161.088265	7.543	Ampenan Utara	3343430.421870	8957.690391	334.343	Ampenan	22413520.828100	33081.317035	2241.352
13998.406250	583.801710	Pemukiman	1.400	Rendah	13998.406250	583.801710	1.400	Rembiga	2832465.580240	10735.209000	283.247	Mataram	15171145.781200	26319.200911	1517.115
21140.687500	699.506765	Pemukiman	2.114	Rendah	21140.687500	699.506765	2.114	Ampenan Utara	3343430.421870	8957.690391	334.343	Ampenan	22413520.828100	33081.317035	2241.352
61900.265625	1082.290627	Pemukiman	6.190	Rendah	61900.265625	1082.290627	6.190	Rembiga	2832465.580240	10735.209000	283.247	Mataram	15171145.781200	26319.200911	1517.115
4746.125000	337.864734	Perdagangan dan Jasa	0.475	Rendah	4746.125000	337.864734	0.475	Rembiga	2832465.580240	10735.209000	283.247	Mataram	15171145.781200	26319.200911	1517.115
3596.625000	252.557157	Perdagangan dan Jasa	0.380	Rendah	3596.625000	252.557157	0.380	Rembiga	2832465.580240	10735.209000	283.247	Mataram	15171145.781200	26319.200911	1517.115
39289.453125	1016.564382	Pemukiman	3.929	Rendah	39289.453125	1016.564382	3.929	Rembiga	2832465.580240	10735.209000	283.247	Mataram	15171145.781200	26319.200911	1517.115
18693.562500	767.586818	Pemukiman	1.869	Rendah	18693.562500	767.586818	1.869	Rembiga	2832465.580240	10735.209000	283.247	Mataram	15171145.781200	26319.200911	1517.115
20045.015625	560.537330	Pemukiman	2.005	Rendah	20045.015625	560.537330	2.005	Rembiga	2832465.580240	10735.209000	283.247	Mataram	15171145.781200	26319.200911	1517.115
8611.953125	445.017577	Perdagangan dan Jasa	0.861	Rendah	8611.953125	445.017577	0.861	Rembiga	2832465.580240	10735.209000	283.247	Mataram	15171145.781200	26319.200911	1517.115
14359.890625	592.873641	Pemukiman	1.436	Rendah	14359.890625	592.873641	1.436	Ampenan Utara	3343430.421870	8957.690391	334.343	Ampenan	22413520.828100	33081.317035	2241.352
7567.750000	400.695105	Pemukiman	0.757	Rendah	7567.750000	400.695105	0.757	Ampenan Utara	3343430.421870	8957.690391	334.343	Ampenan	22413520.828100	33081.317035	2241.352
53910.015625	1103.478028	Pemukiman	5.391	Rendah	53910.015625	1103.478028	5.391	Rembiga	2832465.580240	10735.209000	283.247	Mataram	15171145.781200	26319.200911	1517.115
10912.453125	421.856501	Pemukiman	1.091	Rendah	10912.453125	421.856501	1.091	Rembiga	2832465.580240	10735.209000	283.247	Mataram	15171145.781200	26319.200911	1517.115
1980.250000	181.231125	Pemukiman	0.198	Rendah	1980.250000	181.231125	0.198	Rembiga	2832465.580240	10735.209000	283.247	Mataram	15171145.781200	26319.200911	1517.115
13075.765625	520.962182	Pemukiman	1.308	Rendah	13075.765625	520.962182	1.308	Ampenan Utara	3343430.421870	8957.690391	334.343	Ampenan	22413520.828100	33081.317035	2241.352
19429.353901	584.546239	Pemukiman	1.943	Rendah	37262.750000	896.726357	3.726	Rembiga	2832465.580240	10735.209000	283.247	Mataram	15171145.781200	26319.200911	1517.115
17833.396089	565.971409	Pemukiman	1.783	Rendah	37262.750000	896.726357	3.726	Karang Baru	1575078.375670	6404.648584	157.508	Mataram	15171145.781200	26319.200911	1517.115
15341.234375	645.189690	Perdagangan dan Jasa	1.534	Rendah	15341.234375	645.189690	1.534	Rembiga	2832465.580240	10735.209000	283.247	Mataram	15171145.781200	26319.200911	1517.115
0.007833	12.662423	Pemukiman	0.000	Rendah	125996.593750	1956.591314	12.600	Rembiga	2832465.580240	10735.209000	283.247	Mataram	15171145.781200	26319.200911	1517.115
61544.379226	1359.65														

60378	275625	Perumahan	1087	022890	1087	022890	Perumahan	1087	022890
10171	401718	Perumahan	1699	848751	1699	848751	Perumahan	1699	848751
13550	359375	Perumahan	475	319048	475	319048	Perumahan	475	319048
8570	715000	Perumahan	312	290524	312	290524	Perumahan	312	290524
17381	375000	Perumahan	1738	1204609	1738	1204609	Perumahan	1738	1204609
5420	125000	Perumahan	398	510462	398	510462	Perumahan	398	510462
1845	082500	Perumahan	381	821080	381	821080	Perumahan	381	821080
8405	309883	Perumahan	281	821080	281	821080	Perumahan	281	821080
20978	695611	Perumahan	3393	739899	3393	739899	Perumahan	3393	739899
61910	103718	Perumahan	6941	890520	6941	890520	Perumahan	6941	890520
56448	451784	Perumahan	3748	451784	3748	451784	Perumahan	3748	451784
15340	709125	Perumahan	578	808341	578	808341	Perumahan	578	808341
1272	562500	Perumahan	298	227136	298	227136	Perumahan	298	227136
1868	187500	Perumahan	248	894015	248	894015	Perumahan	248	894015
5781	734375	Perumahan	362	022281	362	022281	Perumahan	362	022281
2257	868750	Perumahan	257	078943	257	078943	Perumahan	257	078943
17811	871875	Perumahan	718	712938	718	712938	Perumahan	718	712938
18081	298875	Perumahan	16081	298875	16081	298875	Perumahan	16081	298875
347870	625607	Perumahan	5411	434711	5411	434711	Perumahan	5411	434711
5978	109375	Perumahan	315	501216	315	501216	Perumahan	315	501216
1368	656250	Perumahan	186	695653	186	695653	Perumahan	186	695653
6314	437500	Perumahan	334	711784	334	711784	Perumahan	334	711784
28422	375000	Perumahan	666	099564	666	099564	Perumahan	666	099564
6839	139818	Perumahan	219	139818	219	139818	Perumahan	219	139818
6175	477098	Perumahan	018	156280	018	156280	Perumahan	018	156280
50504	439025	Perumahan	407	178258	407	178258	Perumahan	407	178258
21885	437500	Perumahan	614	100762	614	100762	Perumahan	614	100762
13982	093750	Perumahan	649	709481	649	709481	Perumahan	649	709481
18400	250000	Perumahan	1840	250000	1840	250000	Perumahan	1840	250000
2718	437500	Perumahan	218	242489	218	242489	Perumahan	218	242489
23139	421875	Perumahan	720	271344	720	271344	Perumahan	720	271344
3187	687500	Kawasan Miftor	228	769105	228	769105	Kawasan Miftor	228	769105
11853	750000	Perumahan	477	844862	477	844862	Perumahan	477	844862
9561	140525	Perumahan	436	640137	436	640137	Perumahan	436	640137
3688	661590	Perumahan	863	029288	863	029288	Perumahan	863	029288
197548	873411	Perumahan	1906	644612	1906	644612	Perumahan	1906	644612
211	453125	Perumahan	211	453125	211	453125	Perumahan	211	453125
35097	729075	Perumahan	38308	218050	38308	218050	Perumahan	38308	218050
13583	703125	Perumahan	510	010158	510	010158	Perumahan	510	010158
6998	421875	Perumahan	337	862138	337	862138	Perumahan	337	862138
7865	863125	Perumahan	343	284533	343	284533	Perumahan	343	284533
4281	815000	Perumahan	321	190673	321	190673	Perumahan	321	190673
127700	859375	Perumahan	2472	066418	2472	066418	Perumahan	2472	066418
68208	734375	Perumahan	12770	859375	12770	859375	Perumahan	12770	859375
6024	488750	Perumahan	348	327294	348	327294	Perumahan	348	327294
31880	031250	Perumahan	31880	031250	31880	031250	Perumahan	31880	031250
9684	609375	Perumahan	1085	598655	1085	598655	Perumahan	1085	598655
37878	140825	Perumahan	37878	140825	37878	140825	Perumahan	37878	140825
37878	140825	Perumahan	37878	140825	37878	140825	Perumahan	37878	140825
9077	515625	Perumahan	8707	515625	8707	515625	Perumahan	8707	515625
4713	868801	Perumahan	8753	562500	8753	562500	Perumahan	8753	562500
31897	843750	Perumahan	628	644684	628	644684	Perumahan	628	644684
9443	109375	Perumahan	400	168535	400	168535	Perumahan	400	168535
2069	437800	Perumahan	2069	437800	2069	437800	Perumahan	2069	437800
6631	281250	Perumahan	407	359175	407	359175	Perumahan	407	359175
3080	666250	Perumahan	254	658932	254	658932	Perumahan	254	658932
0308	0308	Rendah	0308	0308	0308	0308	Rendah	0308	0308

36871.343750	769.970101	Pemukimn	3.687	36871.343750	769.970101	3.687	Ampean Utara	3343430.421870	8957.693031	334.343	Ampean	22413520.828100	33081.317035	2241.352
7545.578125	356.168194	Pemukimn	0.755	7545.578125	356.168194	0.755	Sayang-ayang	1814635.464370	6959.079659	181.464	Catragagra	19096861.046800	25193.015690	1909.686
26174.821875	680.015883	Pemukimn	2.617	26174.821875	680.015883	2.617	Ampean Utara	3343430.421870	8957.693031	334.343	Ampean	22413520.828100	33081.317035	2241.352
5408.065500	312.027406	Pemukimn	0.541	5408.065500	312.027406	0.541	Sayang-ayang	1814635.464370	6959.079659	181.464	Catragagra	19096861.046800	25193.015690	1909.686
5540.781250	302.161081	Pemukimn	0.554	5540.781250	302.161081	0.554	Sayang-ayang	1814635.464370	6959.079659	181.464	Catragagra	19096861.046800	25193.015690	1909.686
14450.328125	416.422228	Pemukimn	1.445	14450.328125	416.422228	1.445	Kerang Baru	1575078.375670	6404.648684	157.508	Materan	1517145.781200	28318.200911	1517.115
3689.693750	250.539815	Pemukimn	0.369	3689.693750	250.539815	0.369	Sayang-ayang	1814635.464370	6959.079659	181.464	Catragagra	19096861.046800	25193.015690	1909.686
418.848940	265.935959	Pemukimn	0.419	418.848940	265.935959	0.419	Ampean Utara	3343430.421870	8957.693031	334.343	Ampean	22413520.828100	33081.317035	2241.352
3944.351160	297.908441	Pemukimn	0.394	3944.351160	297.908441	0.394	Peluruk	2282302.789780	6407.560119	228.230	Ampean	22413520.828100	33081.317035	2241.352
8283.421875	396.658073	Pemukimn	0.828	8283.421875	396.658073	0.828	Ampean Utara	3343430.421870	8957.693031	334.343	Ampean	22413520.828100	33081.317035	2241.352
20068.453125	596.824684	Pemukimn	2.007	20068.453125	596.824684	2.007	Ampean Utara	3343430.421870	8957.693031	334.343	Ampean	22413520.828100	33081.317035	2241.352
4674.843750	289.458641	Pemukimn	0.467	4674.843750	289.458641	0.467	Ampean Utara	3343430.421870	8957.693031	334.343	Ampean	22413520.828100	33081.317035	2241.352
2121.964375	251.038904	Pendagean dan Jasa	0.212	2121.964375	251.038904	0.212	Ampean Utara	3343430.421870	8957.693031	334.343	Ampean	22413520.828100	33081.317035	2241.352
14245.640625	631.085718	Pemukimn	1.425	14245.640625	631.085718	1.425	Ampean Utara	3343430.421870	8957.693031	334.343	Ampean	22413520.828100	33081.317035	2241.352
63303.380825	1084.301578	Pemukimn	6.330	63303.380825	1084.301578	6.330	Sayang-ayang	1814635.464370	6959.079659	181.464	Catragagra	19096861.046800	25193.015690	1909.686
69223.108375	1160.131891	Pemukimn	6.922	69223.108375	1160.131891	6.922	Peluruk	2282302.789780	6407.560119	228.230	Ampean	22413520.828100	33081.317035	2241.352
13962.375000	640.345213	Pemukimn	1.395	13962.375000	640.345213	1.395	Ampean Utara	3343430.421870	8957.693031	334.343	Ampean	22413520.828100	33081.317035	2241.352
9238.042950	390.442945	Pemukimn	0.933	9238.042950	390.442945	0.933	Peluruk	2282302.789780	6407.560119	228.230	Ampean	22413520.828100	33081.317035	2241.352
518.755952	378.717360	Pemukimn	0.052	518.755952	378.717360	0.052	Ampean Utara	3343430.421870	8957.693031	334.343	Ampean	22413520.828100	33081.317035	2241.352
4822.873278	805.138651	Pemukimn	0.482	4822.873278	805.138651	0.482	Ampean Utara	3343430.421870	8957.693031	334.343	Ampean	22413520.828100	33081.317035	2241.352
243370.834495	6282.005234	Pemukimn	24.337	243370.834495	6282.005234	24.337	Peluruk	2282302.789780	6407.560119	228.230	Ampean	22413520.828100	33081.317035	2241.352
3455.698625	244.013888	Pemukimn	0.346	3455.698625	244.013888	0.346	Sayang-ayang	1814635.464370	6959.079659	181.464	Catragagra	19096861.046800	25193.015690	1909.686
5622.692550	303.371835	Pemukimn	0.562	5622.692550	303.371835	0.562	Sayang-ayang	1814635.464370	6959.079659	181.464	Catragagra	19096861.046800	25193.015690	1909.686
12869.281250	638.230174	Pemukimn	1.287	12869.281250	638.230174	1.287	Sayang-ayang	1814635.464370	6959.079659	181.464	Catragagra	19096861.046800	25193.015690	1909.686
4704.894375	289.898374	Pemukimn	0.470	4704.894375	289.898374	0.470	Sayang-ayang	1814635.464370	6959.079659	181.464	Catragagra	19096861.046800	25193.015690	1909.686
4610.031250	327.828115	Pemukimn	0.461	4610.031250	327.828115	0.461	Kerang Baru	1575078.375670	6404.648684	157.508	Materan	1517145.781200	28318.200911	1517.115
3604.312500	255.027873	Pemukimn	0.360	3604.312500	255.027873	0.360	Peluruk	2282302.789780	6407.560119	228.230	Ampean	22413520.828100	33081.317035	2241.352
3316.019625	232.897887	Pemukimn	0.332	3316.019625	232.897887	0.332	Ampean Utara	3343430.421870	8957.693031	334.343	Ampean	22413520.828100	33081.317035	2241.352
445.717362	300.219011	Pemukimn	0.045	445.717362	300.219011	0.045	Ampean Utara	3343430.421870	8957.693031	334.343	Ampean	22413520.828100	33081.317035	2241.352
39177.787019	1328.62517	Pemukimn	3.918	39177.787019	1328.62517	3.918	Peluruk	2282302.789780	6407.560119	228.230	Ampean	22413520.828100	33081.317035	2241.352
4363.108375	275.610900	Pemukimn	0.436	4363.108375	275.610900	0.436	Kerang Baru	1575078.375670	6404.648684	157.508	Materan	1517145.781200	28318.200911	1517.115
12087.662500	458.428781	Pemukimn	1.210	12087.662500	458.428781	1.210	Kerang Baru	1575078.375670	6404.648684	157.508	Materan	1517145.781200	28318.200911	1517.115
6405.468750	3486.468710	Peluruk	5.083	6405.468750	3486.468710	5.083	Ampean Utara	3343430.421870	8957.693031	334.343	Ampean	22413520.828100	33081.317035	2241.352
50827.328854	1015.840494	Pemukimn	8.941	50827.328854	1015.840494	8.941	Kerang Baru	1575078.375670	6404.648684	157.508	Materan	1517145.781200	28318.200911	1517.115
531629.580187	3882.383432	Pemukimn	53.163	531629.580187	3882.383432	53.163	Sayang-ayang	1814635.464370	6959.079659	181.464	Catragagra	19096861.046800	25193.015690	1909.686
1753.703125	210.339178	Pemukimn	0.175	1753.703125	210.339178	0.175	Ampean Utara	3343430.421870	8957.693031	334.343	Ampean	22413520.828100	33081.317035	2241.352
2127.125000	217.181712	Pendagean dan Jasa	0.213	2127.125000	217.181712	0.213	Ampean Utara	3343430.421870	8957.693031	334.343	Ampean	22413520.828100	33081.317035	2241.352
14251.875000	508.838142	Pemukimn	1.425	14251.875000	508.838142	1.425	Ampean Utara	3343430.421870	8957.693031	334.343	Ampean	22413520.828100	33081.317035	2241.352
6208.786875	316.870813	Pemukimn	0.621	6208.786875	316.870813	0.621	Ampean Utara	3343430.421870	8957.693031	334.343	Ampean	22413520.828100	33081.317035	2241.352
26408.115380	1411.648025	Pemukimn	2.641	26408.115380	1411.648025	2.641	Ampean Utara	3343430.421870	8957.693031	334.343	Ampean	22413520.828100	33081.317035	2241.352
106.557131	78.842750	Pemukimn	0.011	106.557131	78.842750	0.011	Ampean Utara	3343430.421870	8957.693031	334.343	Ampean	22413520.828100	33081.317035	2241.352
71818.389889	2707.889884	Pemukimn	7.182	71818.389889	2707.889884	7.182	Peluruk	2282302.789780	6407.560119	228.230	Ampean	22413520.828100	33081.317035	2241.352
1335.368851	289.370784	Pemukimn	0.134	1335.368851	289.370784	0.134	Ampean Tengah	331891.718750	3953.863548	39.200	Ampean	22413520.828100	33081.317035	2241.352
2867.327125	230.707167	Fasilitas Umum	0.273	2867.327125	230.707167	0.273	Peluruk	2282302.789780	6407.560119	228.230	Ampean	22413520.828100	33081.317035	2241.352
27228.046875	707.158885	Pemukimn	2.723	27228.046875	707.158885	2.723	Sayang-ayang	1814635.464370	6959.079659	181.464	Catragagra	19096861.046800	25193.015690	1909.686
188441.834729	2518.238128	Pemukimn	18.644	188441.834729	2518.238128	18.644	Kerang Baru	1575078.375670	6404.648684	157.508	Materan	1517145.781200	28318.200911	1517.115
13470.453125	486.810804	Pemukimn	1.347	13470.453125	486.810804	1.347	Kerang Baru	1575078.375670	6404.648684	157.508	Materan	1517145.781200	28318.200911	1517.115
108672.486250	430.582334	Pemukimn	1.086	108672.486250	430.582334	1.086	Ampean Utara	3343430.421870	8957.693031	334.343	Ampean	22413520.828100	33081.317035	2241.352
2153.769525	200.273213	Pendagean dan Jasa	0.215	2153.769525	200.273213	0.215	Ampean Utara	3343430.421870	8957.693031	334.343	Ampean	22413520.828100	33081.317035	2241.352
44090.187500	1084.108008	Pemukimn	4.409	44090.187500	1084.108008	4.409	Ampean Utara	3343430.421870	8957.693031	334.343	Ampean	22413520.828100	33081.317035	2241.352
6915.884375	359.273778	Pemukimn	0.692	6915.884375	359.273778	0.692	Ampean Utara	3343430.421870	8957.693031	334.343	Ampean	22413520.828100	33081.317035	2241.352
8346.281250	433.568344	Pemukimn	0.835	8346.281250	433.568344	0.835	Ampean Utara	3343430.421870	8957.693031	334.343	Ampean	22413520.828100	33081.317035	2241.352
18842.437500	579.481887	Pemukimn	1.884	18842.437500	579.481887	1.884	Ampean Utara	3343430.421870	8957.693031	334.343	Ampean	22413520.828100	33081.317035	2241.352
5894.640625	234.524011	Pendagean dan Jasa	0.586	5894.640625	234.524011	0.586	Ampean Utara	3343430.421870	8957.693031	334.343	Ampean	22413520.828100	33081.317035	2241.352
3489.048975	349.654011	Pemukimn	0.350	3489.048975	349.654011	0.350	Ampean Utara	3343430.421870	8957.693031	334.343	Ampean	22413520.828100	33081.317035	2241.352
14689.328125	518.473788	Pemukimn	1.469	14689.328125	518.473788	1.469	Kerang Baru	1575078.375670	6404.648684	157.508	Materan	1517145.781200	28318.200911	1517.115
5666.515625	335.785674	Pemukimn	0.567	5666.515625	335.785674	0.567	Kerang Baru	1575078.375670	6404.648684	157.508	Materan	1517145.781200	28318.200911	1517.115
3640.446327	307.778523	Pemukimn	0.364	3640.446327	307.778523	0.364	Ampean Utara	3343430.421870	8957.693031	334.343	Ampean	22413520.828100	33081.317035	2241.352

73006.681798	1087.549851	Pertanian	7.301	Rendah	76950.228125	1120.833332	7.865	Pejuang	2282302.789760	6407.560119	228.230	Ampanan	22413520.628100	33081.317035	2241.352
126298.312600	1551.210689	Pertanian	12.830	Rendah	126298.312500	1551.210689	12.830	Pejuang	2282302.789760	6407.560119	228.230	Ampanan	22413520.628100	33081.317035	2241.352
5695.875000	307.861714	Pemukiman	0.590	Rendah	5695.875000	307.861714	0.590	Ampanan Utara	3343430.421870	9957.690391	334.343	Ampanan	22413520.628100	33081.317035	2241.352
10873.906256	464.529256	Pemukiman	1.087	Rendah	10873.906250	464.529256	1.087	Ampanan Utara	3343430.421870	9957.690391	334.343	Ampanan	22413520.628100	33081.317035	2241.352
203728.437500	2057.814826	Pertanian	20.373	Rendah	203728.437500	2057.814826	20.373	Pejuang	2282302.789760	6407.560119	228.230	Ampanan	22413520.628100	33081.317035	2241.352
25288.734375	763.905413	Perdagangan dan Jasa	2.528	Rendah	25288.734375	763.905413	2.528	Ampanan Utara	3343430.421870	9957.690391	334.343	Ampanan	22413520.628100	33081.317035	2241.352
587148.596870	5632.027351	Pertanian	58.715	Sedang	589161.500000	6788.900080	83.818	Monjok	2021230.718750	6654.099094	202.123	Mataram	15171145.781200	26319.200911	1517.115
250953.048939	4402.008160	Pertanian	25.095	Rendah	839161.500000	8788.900080	83.818	Calra Utara	1732981.849210	6404.846584	173.298	Calranegara	19096681.046900	25183.015660	1909.668
6808.656250	404.222618	Pertanian	0.881	Rendah	6808.656250	404.222618	0.881	Ampanan Utara	3343430.421870	9957.690391	334.343	Ampanan	22413520.628100	33081.317035	2241.352
62857.265825	1631.312614	Pemukiman	6.286	Rendah	62857.265825	1631.312614	6.286	Karang Baru	1575076.375670	6404.846584	157.508	Mataram	15171145.781200	26319.200911	1517.115
5748.140625	337.706602	Perdagangan dan Jasa	0.576	Rendah	5748.140625	337.706602	0.576	Ampanan Utara	3343430.421870	9957.690391	334.343	Ampanan	22413520.628100	33081.317035	2241.352
8727.187500	375.710318	Pemukiman	0.873	Rendah	8727.187500	375.710318	0.873	Ampanan Utara	3343430.421870	9957.690391	334.343	Ampanan	22413520.628100	33081.317035	2241.352
7634.691500	354.366824	Perdagangan dan Jasa	0.763	Rendah	7634.691500	354.366824	0.763	Ampanan Utara	3343430.421870	9957.690391	334.343	Ampanan	22413520.628100	33081.317035	2241.352
7022.281250	339.436338	Perdagangan dan Jasa	0.702	Rendah	7022.281250	339.436338	0.702	Ampanan Utara	3343430.421870	9957.690391	334.343	Ampanan	22413520.628100	33081.317035	2241.352
6490.062500	335.571810	Pemukiman	0.649	Rendah	6490.062500	335.571810	0.649	Karang Baru	1575076.375670	6404.846584	157.508	Mataram	15171145.781200	26319.200911	1517.115
2611.406250	269.156815	Pemukiman	0.261	Rendah	2611.406250	269.156815	0.261	Sayang-sayang	1814835.484370	6889.079659	181.484	Calranegara	19096681.046900	25183.015660	1909.668
481.055582	207.262536	Perdagangan dan Jasa	0.481	Rendah	481.055582	207.262536	0.481	Ampanan Utara	3343430.421870	9957.690391	334.343	Ampanan	22413520.628100	33081.317035	2241.352
5995.332469	318.448909	Perdagangan dan Jasa	0.600	Rendah	5995.332469	318.448909	0.600	Ampanan Tengah	391897.718750	3953.863549	39.200	Ampanan	22413520.628100	33081.317035	2241.352
350.850016	182.859412	Perdagangan dan Jasa	0.350	Rendah	350.850016	182.859412	0.350	Ampanan Tengah	391897.718750	3953.863549	39.200	Ampanan	22413520.628100	33081.317035	2241.352
4935.956523	288.398604	Perdagangan dan Jasa	0.494	Rendah	4935.956523	288.398604	0.494	Ampanan Tengah	391897.718750	3953.863549	39.200	Ampanan	22413520.628100	33081.317035	2241.352
1715.596068	378.175629	Pemukiman	0.172	Rendah	1715.596068	378.175629	0.172	Ampanan Tengah	391897.718750	3953.863549	39.200	Ampanan	22413520.628100	33081.317035	2241.352
31800.655164	742.919186	Pemukiman	3.180	Rendah	33516.531250	749.404340	3.352	Ampanan Utara	3343430.421870	9957.690391	334.343	Ampanan	22413520.628100	33081.317035	2241.352
346.232575	381.804580	Perdagangan dan Jasa	0.346	Rendah	346.232575	381.804580	0.346	Ampanan Tengah	391897.718750	3953.863549	39.200	Ampanan	22413520.628100	33081.317035	2241.352
1118.704825	474.581828	Perdagangan dan Jasa	0.912	Rendah	9484.837500	477.889152	0.948	Ampanan Utara	3343430.421870	9957.690391	334.343	Ampanan	22413520.628100	33081.317035	2241.352
295.897226	384.330444	Pemukiman	0.295	Rendah	9484.837500	477.889152	0.948	Ampanan Tengah	391897.718750	3953.863549	39.200	Ampanan	22413520.628100	33081.317035	2241.352
27887.304649	659.854830	Pemukiman	2.789	Rendah	27887.304649	659.854830	2.789	Ampanan Tengah	391897.718750	3953.863549	39.200	Ampanan	22413520.628100	33081.317035	2241.352
58.207527	208.970860	Perdagangan dan Jasa	0.006	Rendah	4154.250000	293.466238	0.415	Ampanan Utara	3343430.421870	9957.690391	334.343	Ampanan	22413520.628100	33081.317035	2241.352
4095.042473	292.543931	Perdagangan dan Jasa	0.410	Rendah	4095.042473	292.543931	0.410	Ampanan Tengah	391897.718750	3953.863549	39.200	Ampanan	22413520.628100	33081.317035	2241.352
3587.218750	280.035123	Perdagangan dan Jasa	0.359	Rendah	3587.218750	280.035123	0.359	Ampanan Tengah	391897.718750	3953.863549	39.200	Ampanan	22413520.628100	33081.317035	2241.352
7163.265625	527.045736	Pemukiman	0.716	Rendah	7163.265625	527.045736	0.716	Karang Baru	1575076.375670	6404.846584	157.508	Mataram	15171145.781200	26319.200911	1517.115
13608.078125	658.6074321	Perdagangan dan Jasa	1.361	Rendah	13608.078125	658.6074321	1.361	Ampanan Tengah	391897.718750	3953.863549	39.200	Ampanan	22413520.628100	33081.317035	2241.352
74986.524743	1178.510470	Pemukiman	7.498	Rendah	100773.953125	2028.309576	10.077	Pejuang	2282302.789760	6407.560119	228.230	Ampanan	22413520.628100	33081.317035	2241.352
7246.682648	367.607008	Pemukiman	0.725	Rendah	100773.953125	2028.309576	10.077	Ampanan Tengah	391897.718750	3953.863549	39.200	Ampanan	22413520.628100	33081.317035	2241.352
6444.908616	368.193880	Pemukiman	0.644	Rendah	100773.953125	2028.309576	10.077	Ampanan Tengah	391897.718750	3953.863549	39.200	Ampanan	22413520.628100	33081.317035	2241.352
4320.857035	296.879019	Pemukiman	0.432	Rendah	100773.953125	2028.309576	10.077	Ampanan Tengah	391897.718750	3953.863549	39.200	Ampanan	22413520.628100	33081.317035	2241.352
7655.169882	383.182140	Pemukiman	0.766	Rendah	100773.953125	2028.309576	10.077	Ampanan Tengah	391897.718750	3953.863549	39.200	Ampanan	22413520.628100	33081.317035	2241.352
112185.787390	3688.308943	Pemukiman	11.219	Rendah	112185.787390	3688.308943	11.219	Ampanan Tengah	391897.718750	3953.863549	39.200	Ampanan	22413520.628100	33081.317035	2241.352
13190.609375	542.789433	Pemukiman	1.319	Rendah	13190.609375	542.789433	1.319	Pejuang	2282302.789760	6407.560119	228.230	Ampanan	22413520.628100	33081.317035	2241.352
7187.187500	353.027870	Perdagangan dan Jasa	0.718	Rendah	7187.187500	353.027870	0.718	Ampanan Tengah	391897.718750	3953.863549	39.200	Ampanan	22413520.628100	33081.317035	2241.352
694.343750	108.319480	Pemukiman	0.669	Rendah	694.343750	108.319480	0.669	Karang Baru	1575076.375670	6404.846584	157.508	Mataram	15171145.781200	26319.200911	1517.115
13214.884375	517.031527	Pemukiman	1.321	Sedang	13214.884375	517.031527	1.321	Monjok	2021230.718750	6654.099094	202.123	Mataram	15171145.781200	26319.200911	1517.115
156269.601000	1588.044498	Pertanian	15.627	Sedang	156269.601000	1588.044498	15.627	Selagasas	2021024.211950	8242.824212	202.102	Calranegara	19096681.046900	25183.015660	1909.668
3795.718750	245.613642	Pemukiman	0.376	Rendah	3795.718750	245.613642	0.376	Ampanan Tengah	391897.718750	3953.863549	39.200	Ampanan	22413520.628100	33081.317035	2241.352
22336.687500	790.714882	Pemukiman	2.234	Rendah	22336.687500	790.714882	2.234	Karang Baru	1575076.375670	6404.846584	157.508	Mataram	15171145.781200	26319.200911	1517.115
3795.718750	245.613642	Pemukiman	0.376	Rendah	3795.718750	245.613642	0.376	Ampanan Tengah	391897.718750	3953.863549	39.200	Ampanan	22413520.628100	33081.317035	2241.352
6879.265625	344.164601	Pemukiman	0.688	Rendah	6879.265625	344.164601	0.688	Ampanan Tengah	391897.718750	3953.863549	39.200	Ampanan	22413520.628100	33081.317035	2241.352
13288.937500	513.226351	Pemukiman	1.330	Rendah	13288.937500	513.226351	1.330	Sayang-sayang	1814835.484370	6889.079659	181.484	Calranegara	19096681.046900	25183.015660	1909.668
18195.671875	680.006527	Pemukiman	1.620	Rendah	18195.671875	680.006527	1.620	Pejuang	2282302.789760	6407.560119	228.230	Ampanan	22413520.628100	33081.317035	2241.352
15019.531250	488.398757	Pemukiman	1.502	Rendah	15019.531250	488.398757	1.502	Karang Baru	1575076.375670	6404.846584	157.508	Mataram	15171145.781200	26319.200911	1517.115
2526.548875	303.763879	Pemukiman	0.253	Rendah	2526.548875	303.763879	0.253	Karang Baru	1575076.375670	6404.846584	157.508	Mataram	15171145.781200	26319.200911	1517.115
18347.266875	553.906217	Pemukiman	1.835	Rendah	18347.266875	553.906217	1.835	Karang Baru	1575076.375670	6404.846584	157.508	Mataram	15171145.781200	26319.200911	1517.115
59073.578125	2164.309276	Pemukiman	5.907	Sedang	59073.578125	2164.309276	5.907	Calra Utara	1732981.849210	6455.884089	173.298	Calranegara	19096681.046900	25183.015660	1909.668
15378.718750	573.646457	Pemukiman	1.538	Rendah	15378.718750	573.646457	1.538	Ampanan Tengah	391897.718750	3953.863549	39.200	Ampanan	22413520.628100	33081.317035	2241.352

6185.843760	371.478698	Pemukim	0.819	0.819	6185.843750	371.478698	0.819	0.819	Pegruk	2282302.789780	8407.560118	228.230	Ampanan	22413520.828100	33081.317035	2241.352
6742.343750	347.889128	Pemukim	0.674	0.674	6742.343750	347.889128	0.674	0.674	Ampanan Tengah	3918971.781750	3953.863348	39.200	Ampanan	22413520.828100	33081.317035	2241.352
7143.015825	336.939313	Pemukim	0.714	0.714	7143.015825	336.939313	0.714	0.714	Ampanan Tengah	3918971.781750	3953.863348	39.200	Ampanan	22413520.828100	33081.317035	2241.352
13134.484315	458.408417	Pengadangan dan Jasa	1.313	1.313	13134.484315	458.408417	1.313	1.313	Ampanan Tengah	3918971.781750	3953.863348	39.200	Ampanan	22413520.828100	33081.317035	2241.352
4134.250000	316.489233	Pemukim	0.413	0.413	4134.250000	316.489233	0.413	0.413	Mojok	2021220.718750	6854.089094	202.123	Mahaman	1517145.781200	28318.200911	1517.115
1890.086072	192.789893	Pemukim	0.189	0.189	1890.086072	192.789893	0.189	0.189	Mojok	2021220.718750	6854.089094	202.123	Mahaman	1517145.781200	28318.200911	1517.115
3334.548915	454.386352	Pemukim	0.334	0.334	3334.548915	454.386352	0.334	0.334	Mojok	2282302.789780	6407.560118	228.230	Mahaman	1517145.781200	28318.200911	1517.115
89537.250000	283.738787	Pemukim	8.954	8.954	89537.250000	283.738787	8.954	8.954	Pegruk	2282302.789780	6407.560118	228.230	Ampanan	22413520.828100	33081.317035	2241.352
1412.853003	1412.853003	Pemukim	0.628	0.628	1412.853003	1412.853003	0.628	0.628	Keating Baru	1574078.375870	6404.848594	157.508	Mahaman	1517145.781200	28318.200911	1517.115
6020.545874	382.834483	Pemukim	6.028	6.028	6020.545874	382.834483	6.028	6.028	Keating Baru	1574078.375870	6404.848594	157.508	Mahaman	1517145.781200	28318.200911	1517.115
594882.780284	612.8228735	Pemukim	59.488	59.488	594882.780284	612.8228735	59.488	59.488	Keating Baru	1574078.375870	6404.848594	157.508	Mahaman	1517145.781200	28318.200911	1517.115
352977.838914	3824.888218	Pemukim	35.288	35.288	352977.838914	3824.888218	35.288	35.288	Keating Baru	1574078.375870	6404.848594	157.508	Mahaman	1517145.781200	28318.200911	1517.115
831.542852	137.381896	Pemukim	0.098	0.098	831.542852	137.381896	0.098	0.098	Keating Baru	1574078.375870	6404.848594	157.508	Mahaman	1517145.781200	28318.200911	1517.115
18173.878835	931.894494	Pemukim	1.817	1.817	18173.878835	931.894494	1.817	1.817	Seligalas	2021024.211350	8242.824212	202.102	Catramngara	19088881.046800	25183.015880	1908.888
118984.347728	3121.834812	Pemukim	11.889	11.889	118984.347728	3121.834812	11.889	11.889	Seligalas	2021024.211350	8242.824212	202.102	Catramngara	19088881.046800	25183.015880	1908.888
4734.789291	398.883188	Pemukim	0.473	0.473	4734.789291	398.883188	0.473	0.473	Seligalas	2021024.211350	8242.824212	202.102	Catramngara	19088881.046800	25183.015880	1908.888
108.789549	88.715478	Pemukim	0.011	0.011	108.789549	88.715478	0.011	0.011	Seligalas	2021024.211350	8242.824212	202.102	Catramngara	19088881.046800	25183.015880	1908.888
400.883388	110.389742	Pemukim	0.040	0.040	400.883388	110.389742	0.040	0.040	Seligalas	2021024.211350	8242.824212	202.102	Catramngara	19088881.046800	25183.015880	1908.888
843.771257	138.373454	Pemukim	0.084	0.084	843.771257	138.373454	0.084	0.084	Seligalas	2021024.211350	8242.824212	202.102	Catramngara	19088881.046800	25183.015880	1908.888
8898.781250	631.474428	Pemukim	0.870	0.870	8898.781250	631.474428	0.870	0.870	Seligalas	2021024.211350	8242.824212	202.102	Catramngara	19088881.046800	25183.015880	1908.888
7397.812500	388.517055	Pemukim	0.739	0.739	7397.812500	388.517055	0.739	0.739	Seligalas	2021024.211350	8242.824212	202.102	Catramngara	19088881.046800	25183.015880	1908.888
3382.880625	238.896387	Pemukim	0.338	0.338	3382.880625	238.896387	0.338	0.338	Seligalas	2021024.211350	8242.824212	202.102	Catramngara	19088881.046800	25183.015880	1908.888
1898.000000	665.889437	Pemukim	1.810	1.810	1898.000000	665.889437	1.810	1.810	Seligalas	2021024.211350	8242.824212	202.102	Catramngara	19088881.046800	25183.015880	1908.888
1652.125000	168.889437	Pemukim	0.165	0.165	1652.125000	168.889437	0.165	0.165	Seligalas	2021024.211350	8242.824212	202.102	Catramngara	19088881.046800	25183.015880	1908.888
4419.478712	488.679474	Pemukim	0.442	0.442	4419.478712	488.679474	0.442	0.442	Seligalas	2021024.211350	8242.824212	202.102	Catramngara	19088881.046800	25183.015880	1908.888
581.784073	234.891742	Pemukim	0.058	0.058	581.784073	234.891742	0.058	0.058	Seligalas	2021024.211350	8242.824212	202.102	Catramngara	19088881.046800	25183.015880	1908.888
173812.028377	2828.085385	Pemukim	17.381	17.381	173812.028377	2828.085385	17.381	17.381	Seligalas	2021024.211350	8242.824212	202.102	Catramngara	19088881.046800	25183.015880	1908.888
21868.171875	171.887788	Pemukim	2.187	2.187	21868.171875	171.887788	2.187	2.187	Seligalas	2021024.211350	8242.824212	202.102	Catramngara	19088881.046800	25183.015880	1908.888
1838.821875	171.882434	Pemukim	0.184	0.184	1838.821875	171.882434	0.184	0.184	Seligalas	2021024.211350	8242.824212	202.102	Catramngara	19088881.046800	25183.015880	1908.888
1011.031250	136.100381	Pemukim	0.101	0.101	1011.031250	136.100381	0.101	0.101	Seligalas	2021024.211350	8242.824212	202.102	Catramngara	19088881.046800	25183.015880	1908.888
70188.84746	4827.510861	Pemukim	7.018	7.018	70188.84746	4827.510861	7.018	7.018	Seligalas	2021024.211350	8242.824212	202.102	Catramngara	19088881.046800	25183.015880	1908.888
8688.82746	7264.28310	Pemukim	0.944	0.944	8688.82746	7264.28310	0.944	0.944	Seligalas	2021024.211350	8242.824212	202.102	Catramngara	19088881.046800	25183.015880	1908.888
6642.691446	873.482828	Pemukim	0.664	0.664	6642.691446	873.482828	0.664	0.664	Seligalas	2021024.211350	8242.824212	202.102	Catramngara	19088881.046800	25183.015880	1908.888
5802.889887	684.809788	Pemukim	0.580	0.580	5802.889887	684.809788	0.580	0.580	Seligalas	2021024.211350	8242.824212	202.102	Catramngara	19088881.046800	25183.015880	1908.888
65781.125000	1480.139015	Pemukim	6.578	6.578	65781.125000	1480.139015	6.578	6.578	Seligalas	2021024.211350	8242.824212	202.102	Catramngara	19088881.046800	25183.015880	1908.888
2832.883750	220.952188	Pemukim	0.283	0.283	2832.883750	220.952188	0.283	0.283	Seligalas	2021024.211350	8242.824212	202.102	Catramngara	19088881.046800	25183.015880	1908.888
31814.871875	1064.345789	Pemukim	3.181	3.181	31814.871875	1064.345789	3.181	3.181	Seligalas	2021024.211350	8242.824212	202.102	Catramngara	19088881.046800	25183.015880	1908.888
7487.343750	386.082800	Pemukim	0.750	0.750	7487.343750	386.082800	0.750	0.750	Seligalas	2021024.211350	8242.824212	202.102	Catramngara	19088881.046800	25183.015880	1908.888
28488.338910	7888.828982	Pemukim	28.488	28.488	28488.338910	7888.828982	28.488	28.488	Seligalas	2021024.211350	8242.824212	202.102	Catramngara	19088881.046800	25183.015880	1908.888
4398.703125	280.504125	Pemukim	0.439	0.439	4398.703125	280.504125	0.439	0.439	Seligalas	2021024.211350	8242.824212	202.102	Catramngara	19088881.046800	25183.015880	1908.888
48848.834138	1380.842188	Pemukim	4.885	4.885	48848.834138	1380.842188	4.885	4.885	Seligalas	2021024.211350	8242.824212	202.102	Catramngara	19088881.046800	25183.015880	1908.888
80988.16375	2488.16325	Pemukim	8.089	8.089	80988.16375	2488.16325	8.089	8.089	Seligalas	2021024.211350	8242.824212	202.102	Catramngara	19088881.046800	25183.015880	1908.888
1400.248571	282.883128	Pemukim	0.140	0.140	1400.248571	282.883128	0.140	0.140	Seligalas	2021024.211350	8242.824212	202.102	Catramngara	19088881.046800	25183.015880	1908.888
47937.189882	1288.889150	Pemukim	4.794	4.794	47937.189882	1288.889150	4.794	4.794	Seligalas	2021024.211350	8242.824212	202.102	Catramngara	19088881.046800	25183.015880	1908.888
12710.187500	520.82821	Pemukim	1.271	1.271	12710.187500	520.82821	1.271	1.271	Seligalas	2021024.211350	8242.824212	202.102	Catramngara	19088881.046800	25183.015880	1908.888
18408.234375	706.578803	Pemukim	1.841	1.841	18408.234375	706.578803	1.841	1.841	Seligalas	2021024.211350	8242.824212	202.102	Catramngara	19088881.046800	25183.015880	1908.888
40800.218750	842.288389	Pemukim	4.080	4.080	40800.218750	842.288389	4.080	4.080	Seligalas	2021024.211350	8242.824212	202.102	Catramngara	19088881.046800	25183.015880	1908.888
11927.421875	457.410845	Pemukim	1.193	1.193	11927.421875	457.410845	1.193	1.193	Seligalas	2021024.211350	8242.824212	202.102	Catramngara	19088881.046800	25183.015880	1908.888
644891.333893	8021.776578	Pemukim	64.489	64.489	644891.333893	8021.776578	64.489	64.489	Seligalas	2021024.211350	8242.824212	202.102	Catramngara	19088881.046800	25183.015880	1908.888
8822.463518	331.098941	Pemukim	0.882	0.882	8822.463518	331.098941	0.882	0.882	Seligalas	2021024.211350	8242.824212	202.102	Catramngara	19088881.046800	25183.015880	1908.888
317288.875810	3438.778525	Pemukim	31.727	31.727	317288.875810	3438.778525	31.727	31.727	Seligalas	2021024.211350	8242.824212	202.102	Catramngara	19088881.046800	25183.015880	1908.888
73452.438178	1570.683192	Pemukim	7.345	7.345	73452.438178	1570.683192	7.345	7.345	Seligalas	2021024.211350	8242.824212	202.102	Catramngara	19088881.046800	25183.015880	1908.888
2889.313250	287.033283	Pemukim	0.289	0.289	2889.313250	287.033283	0.289	0.289	Seligalas	2021024.211350	8242.824212	202.102	Catramngara	19088881.046800	25183.015880	1908.888
387.841448	288.780187	Pemukim	0.039	0.039	387.841448	288.780187	0.039	0.039	Seligalas	2021024.211350	8242.824212	202.102	Catramngara	19088881.046800	25183.015880	1908.888
14238.887500	701.77															

82719.750000	2444.309469	Pemukiman	8.272	Sedang	82719.750000	2444.309469	8.272	Monjok	2021230.718750	6854.089084	202.123	Mataram	15171145.781200	26319.200911	1517.115
10750.218750	459.825075	Pemukiman	1.075	Rendah	10750.218750	459.825075	1.075	Pejutek	2282302.789780	6407.560119	228.230	Ampenan	22413520.828100	33081.317035	2241.352
31597.104973	1069.857820	Pemukiman	3.160	Tinggi	31597.104973	1069.857820	3.160	Ampenan Selatan	2404131.817300	5959.807717	240.413	Ampenan	22413520.828100	33081.317035	2241.352
4927.375000	305.630981	Pemukiman	0.493	Rendah	4927.375000	305.630981	0.493	Pejutek	2282302.789780	6407.560119	228.230	Ampenan	15171145.781200	26319.200911	1517.115
45518.906250	1404.871481	Pemukiman	4.552	Sedang	45518.906250	1404.871481	4.552	Monjok	2021230.718750	6854.089084	202.123	Mataram	15171145.781200	26319.200911	1517.115
691.953125	538.468882	Pemukiman	0.686	Rendah	691.953125	538.468882	0.686	Ampenan Selatan	2404131.817300	5959.807717	240.413	Ampenan	22413520.828100	33081.317035	2241.352
63.067470	58.485317	Pemukiman	0.006	Tinggi	157105.560707	4524.891603	15.711	Desaan Agung	1418728.461330	5435.483157	141.873	Mataram	15171145.781200	26319.200911	1517.115
4519.4249329	2514.774823	Pemukiman	4.519	Tinggi	157105.560707	4524.891603	15.711	Pejutek	2282302.789780	6407.560119	228.230	Mataram	15171145.781200	26319.200911	1517.115
89075.004128	2514.774823	Pemukiman	8.908	Rendah	89075.004128	2514.774823	8.908	Pejutek	2282302.789780	6407.560119	228.230	Ampenan	22413520.828100	33081.317035	2241.352
9433.515825	398.468882	Pemukiman	0.943	Rendah	9433.515825	398.468882	0.943	Pejutek	2282302.789780	6407.560119	228.230	Ampenan	22413520.828100	33081.317035	2241.352
9508.546875	560.376891	Pemukiman	0.951	Rendah	9508.546875	560.376891	0.951	Ampenan Selatan	2404131.817300	5959.807717	240.413	Ampenan	22413520.828100	33081.317035	2241.352
2663.693750	213.172363	Pemukiman	0.266	Rendah	2663.693750	213.172363	0.266	Ampenan Selatan	2404131.817300	5959.807717	240.413	Ampenan	22413520.828100	33081.317035	2241.352
6058.093750	328.695148	Pemukiman	0.606	Sedang	6058.093750	328.695148	0.606	Ampenan Selatan	2404131.817300	5959.807717	240.413	Ampenan	22413520.828100	33081.317035	2241.352
57975.400233	1178.130637	Pemukiman	5.798	Tinggi	57975.400233	1178.130637	5.798	Monjok	2021230.718750	6854.089084	202.123	Mataram	15171145.781200	26319.200911	1517.115
8160.209142	489.990796	Pemukiman	0.816	Sedang	8160.209142	489.990796	0.816	Monjok	2021230.718750	6854.089084	202.123	Mataram	15171145.781200	26319.200911	1517.115
52069.716802	1306.212300	Pemukiman	5.207	Tinggi	52069.716802	1306.212300	5.207	Monjok	2021230.718750	6854.089084	202.123	Mataram	15171145.781200	26319.200911	1517.115
224.486008	128.182089	Pemukiman	0.022	Tinggi	52284.212909	1310.672894	5.228	Desaan Agung	1418728.461330	5435.483157	141.873	Mataram	15171145.781200	26319.200911	1517.115
81.590216	57.952079	Pemukiman	0.009	Sedang	81.590216	57.952079	0.009	Monjok	2021230.718750	6854.089084	202.123	Mataram	15171145.781200	26319.200911	1517.115
24327.781250	828.404919	Pemukiman	2.433	Sedang	24327.781250	828.404919	2.433	Caltra Utara	1732981.949210	6455.894088	173.288	Caltranegara	19096881.046800	25193.015860	1909.688
39295.260909	1028.615778	Pemukiman	3.930	Sedang	39295.260909	1028.615778	3.930	Ampenan Selatan	2404131.817300	5959.807717	240.413	Ampenan	22413520.828100	33081.317035	2241.352
3744.031250	268.803941	Pemukiman	0.374	Rendah	3744.031250	268.803941	0.374	Ampenan Selatan	2404131.817300	5959.807717	240.413	Ampenan	22413520.828100	33081.317035	2241.352
29200.062500	1369.73061	Pemukiman	2.920	Sedang	29200.062500	1369.73061	2.920	Monjok	2021230.718750	6854.089084	202.123	Mataram	15171145.781200	26319.200911	1517.115
12415.032040	520.755841	Pemukiman	1.242	Tinggi	12415.032040	520.755841	1.242	Ampenan Selatan	2404131.817300	5959.807717	240.413	Ampenan	22413520.828100	33081.317035	2241.352
74908.176398	2108.891821	Pemukiman	7.491	Sedang	74908.176398	2108.891821	7.491	Ampenan Selatan	2404131.817300	5959.807717	240.413	Ampenan	22413520.828100	33081.317035	2241.352
3008.843750	278.531487	Pemukiman	0.301	Sedang	3008.843750	278.531487	0.301	Ampenan Selatan	2404131.817300	5959.807717	240.413	Ampenan	22413520.828100	33081.317035	2241.352
17456.343750	538.863361	Pemukiman	1.748	Tinggi	17456.343750	538.863361	1.748	Ampenan Selatan	2404131.817300	5959.807717	240.413	Ampenan	22413520.828100	33081.317035	2241.352
14740.062500	504.452027	Pemukiman	1.474	Sedang	14740.062500	504.452027	1.474	Caltra Utara	1732981.949210	6455.894088	173.288	Caltranegara	19096881.046800	25193.015860	1909.688
7912.988750	371.665280	Pemukiman	0.791	Sedang	7912.988750	371.665280	0.791	Ampenan Selatan	2404131.817300	5959.807717	240.413	Ampenan	22413520.828100	33081.317035	2241.352
12893.181750	642.800009	Pemukiman	1.289	Sedang	12893.181750	642.800009	1.289	Caltra Utara	1732981.949210	6455.894088	173.288	Caltranegara	19096881.046800	25193.015860	1909.688
12080.323754	449.450454	Pemukiman	1.208	Tinggi	12080.323754	449.450454	1.208	Caltra Utara	1732981.949210	6455.894088	173.288	Caltranegara	19096881.046800	25193.015860	1909.688
476.314523	289.216140	Pemukiman	0.048	Tinggi	476.314523	289.216140	0.048	Caltra Utara	1732981.949210	6455.894088	173.288	Caltranegara	19096881.046800	25193.015860	1909.688
144.075256	66.834321	Pemukiman	0.014	Tinggi	144.075256	66.834321	0.014	Desaan Agung	1418728.461330	5435.483157	141.873	Mataram	15171145.781200	26319.200911	1517.115
39253.981979	1218.132970	Pemukiman	3.925	Tinggi	39253.981979	1218.132970	3.925	Desaan Agung	1418728.461330	5435.483157	141.873	Mataram	15171145.781200	26319.200911	1517.115
54421.430988	984.603972	Pemukiman	5.442	Tinggi	54421.430988	984.603972	5.442	Desaan Agung	1418728.461330	5435.483157	141.873	Mataram	15171145.781200	26319.200911	1517.115
3113.322093	223.397963	Pemukiman	0.311	Tinggi	3113.322093	223.397963	0.311	Monjok	2021230.718750	6854.089084	202.123	Mataram	15171145.781200	26319.200911	1517.115
6.152282	117.006802	Pemukiman	0.001	Sedang	6.152282	117.006802	0.001	Monjok	2021230.718750	6854.089084	202.123	Mataram	15171145.781200	26319.200911	1517.115
5713.750000	340.863916	Pemukiman	0.571	Tinggi	5713.750000	340.863916	0.571	Desaan Agung	1418728.461330	5435.483157	141.873	Mataram	15171145.781200	26319.200911	1517.115
15764.171875	524.136227	Pemukiman	1.576	Sedang	15764.171875	524.136227	1.576	Monjok	2021230.718750	6854.089084	202.123	Mataram	15171145.781200	26319.200911	1517.115
2876.015625	219.163602	Pemukiman	0.288	Tinggi	2876.015625	219.163602	0.288	Monjok	2021230.718750	6854.089084	202.123	Mataram	15171145.781200	26319.200911	1517.115
3525.943750	237.426108	Pemukiman	0.353	Tinggi	3525.943750	237.426108	0.353	Monjok	2021230.718750	6854.089084	202.123	Mataram	15171145.781200	26319.200911	1517.115
11355.375000	482.731027	Pemukiman	0.000	Sedang	11355.375000	482.731027	0.000	Monjok	2021230.718750	6854.089084	202.123	Mataram	15171145.781200	26319.200911	1517.115
1081.062500	133.322764	Pemukiman	0.108	Sedang	1081.062500	133.322764	0.108	Caltra Utara	1732981.949210	6455.894088	173.288	Caltranegara	19096881.046800	25193.015860	1909.688
1038.281250	188.086507	Pemukiman	0.104	Tinggi	1038.281250	188.086507	0.104	Ampenan Selatan	2404131.817300	5959.807717	240.413	Ampenan	22413520.828100	33081.317035	2241.352
7691.828125	400.890977	Pemukiman	0.768	Tinggi	7691.828125	400.890977	0.768	Monjok	2021230.718750	6854.089084	202.123	Mataram	15171145.781200	26319.200911	1517.115
51689.962594	1038.625079	Pemukiman	5.169	Sedang	51689.962594	1038.625079	5.169	Monjok	2021230.718750	6854.089084	202.123	Mataram	15171145.781200	26319.200911	1517.115
8173.218750	382.495444	Pemukiman	0.817	Tinggi	8173.218750	382.495444	0.817	Ampenan Selatan	2404131.817300	5959.807717	240.413	Ampenan	22413520.828100	33081.317035	2241.352
5134.109375	294.378103	Pemukiman	0.513	Tinggi	5134.109375	294.378103	0.513	Monjok	2021230.718750	6854.089084	202.123	Mataram	15171145.781200	26319.200911	1517.115
6049.562500	384.821158	Pemukiman	0.605	Sedang	6049.562500	384.821158	0.605	Ampenan Selatan	2404131.817300	5959.807717	240.413	Ampenan	22413520.828100	33081.317035	2241.352
77053.156250	2078.421666	Pemukiman	7.705	Sedang	77053.156250	2078.421666	7.705	Selagasas	2021024.211950	6242.824212	202.102	Caltranegara	19096881.046800	25193.015860	1909.688
38707.616625	1111.068482	Pemukiman	3.871	Tinggi	38707.616625	1111.068482	3.871	Desaan Agung	1418728.461330	5435.483157	141.873	Mataram	15171145.781200	26319.200911	1517.115
13082.510768	594.778323	Pemukiman	1.308	Tinggi	13082.510768	594.778323	1.308	Ampenan Selatan	2404131.817300	5959.807717	240.413	Ampenan	22413520.828100	33081.317035	2241.352
2545.296875	203.104826	Pemukiman	0.255	Tinggi	2545.296875	203.104826	0.255	Desaan Agung	1418728.461330	5435.483157	141.873	Mataram	15171145.781200	26319.200911	1517.115
2453.890625	199.763393	Pemukiman	0.245	Tinggi	2453.890625	199.763393	0.245	Monjok	2021230.718750	6854.089084	202.123	Mataram	15171145.781200	26319.200911	1517.115
9100.964270	431.262520	Pemukiman	0.910	Sedang	9										

6718.693750	328.420314	Perkebunan	0.672	Tinggi	6718.693750	328.420314	0.672	Daerah Agung	1418728.481330	5435.493157	141.873	Malam	1517145.781200	28318.200911	1517.115
14024.140625	459.221780	Perkebunan	1.202	Sedang	14024.140625	459.221780	1.202	Cakra Utara	1732881.948210	6455.884088	173.288	Cakranegara	19096881.046800	25193.015680	1909.688
10372.828125	438.880627	Perkebunan	1.037	Sedang	10372.828125	438.880627	1.037	Cakra Utara	1732881.948210	6455.884088	173.288	Cakranegara	19096881.046800	25193.015680	1909.688
2538.959375	204.490131	Perkebunan	0.254	Tinggi	2538.959375	204.490131	0.254	Monjok	2021230.718750	8654.089094	202.123	Malam	1517145.781200	28318.200911	1517.115
8881.390625	382.664274	Perkebunan	0.988	Sedang	8881.390625	382.664274	0.988	Monjok	2021230.718750	8654.089094	202.123	Malam	1517145.781200	28318.200911	1517.115
6685.359575	388.685448	Perkebunan	0.669	Sedang	6685.359575	388.685448	0.669	Cakra Utara	1732881.948210	6455.884088	173.288	Cakranegara	19096881.046800	25193.015680	1909.688
58054.002500	1488.334516	Perkebunan	5.805	Sedang	58054.002500	1488.334516	5.805	Ampanan Selatan	2404131.817300	9589.807717	240.413	Ampanan	22413520.828100	33081.317035	2241.352
618.508287	120.891759	Perkebunan	0.082	Tinggi	618.508287	120.891759	0.082	Ampanan Selatan	2404131.817300	9589.807717	240.413	Ampanan	22413520.828100	33081.317035	2241.352
19314.516625	611.822943	Perkebunan	1.931	Sedang	19314.516625	611.822943	1.931	Monjok	2021230.718750	8654.089094	202.123	Malam	1517145.781200	28318.200911	1517.115
3638.569375	286.689841	Perkebunan	0.384	Tinggi	3638.569375	286.689841	0.384	Monjok	2021230.718750	8654.089094	202.123	Malam	1517145.781200	28318.200911	1517.115
6452.515625	340.422881	Perkebunan	0.645	Tinggi	6452.515625	340.422881	0.645	Monjok	2021230.718750	8654.089094	202.123	Malam	1517145.781200	28318.200911	1517.115
9472.843750	489.248407	Perkebunan	0.947	Sedang	9472.843750	489.248407	0.947	Monjok	2021230.718750	8654.089094	202.123	Malam	1517145.781200	28318.200911	1517.115
2290.280000	312.500124	Perkebunan	0.225	Tinggi	2290.280000	312.500124	0.225	Daerah Agung	1418728.481330	5435.493157	141.873	Malam	1517145.781200	28318.200911	1517.115
5536.578125	326.881774	Perkebunan	0.534	Tinggi	5536.578125	326.881774	0.534	Daerah Agung	1418728.481330	5435.493157	141.873	Malam	1517145.781200	28318.200911	1517.115
12769.125000	487.877658	Perkebunan	1.277	Tinggi	12769.125000	487.877658	1.277	Daerah Agung	1418728.481330	5435.493157	141.873	Malam	1517145.781200	28318.200911	1517.115
21444.718750	615.837853	Perkebunan	2.144	Tinggi	21444.718750	615.837853	2.144	Monjok	2021230.718750	8654.089094	202.123	Malam	1517145.781200	28318.200911	1517.115
24955.600000	773.702228	Perkebunan	2.495	Tinggi	24955.600000	773.702228	2.495	Daerah Agung	1418728.481330	5435.493157	141.873	Malam	1517145.781200	28318.200911	1517.115
41332.685189	1074.228442	Perkebunan	4.133	Tinggi	41332.685189	1074.228442	4.133	Monjok	2021230.718750	8654.089094	202.123	Malam	1517145.781200	28318.200911	1517.115
732.155032	458.025529	Perkebunan	0.073	Tinggi	732.155032	458.025529	0.073	Daerah Agung	1418728.481330	5435.493157	141.873	Malam	1517145.781200	28318.200911	1517.115
1708.875000	177.732849	Perkebunan	0.177	Tinggi	1708.875000	177.732849	0.177	Monjok	2021230.718750	8654.089094	202.123	Malam	1517145.781200	28318.200911	1517.115
8791.437500	447.728655	Perkebunan	0.871	Tinggi	8791.437500	447.728655	0.871	Daerah Agung	1418728.481330	5435.493157	141.873	Malam	1517145.781200	28318.200911	1517.115
2808.703125	242.863878	Perkebunan	0.281	Tinggi	2808.703125	242.863878	0.281	Daerah Agung	1418728.481330	5435.493157	141.873	Malam	1517145.781200	28318.200911	1517.115
33765.554233	831.107419	Perkebunan	3.377	Tinggi	33765.554233	831.107419	3.377	Ampanan Selatan	2404131.817300	9589.807717	240.413	Ampanan	22413520.828100	33081.317035	2241.352
13273.390825	463.414831	Perkebunan	1.327	Tinggi	13273.390825	463.414831	1.327	Daerah Agung	1418728.481330	5435.493157	141.873	Malam	1517145.781200	28318.200911	1517.115
23478.516825	641.079863	Perkebunan	2.348	Tinggi	23478.516825	641.079863	2.348	Daerah Agung	1418728.481330	5435.493157	141.873	Malam	1517145.781200	28318.200911	1517.115
5922.887500	336.572385	Perkebunan	0.592	Tinggi	5922.887500	336.572385	0.592	Monjok	2021230.718750	8654.089094	202.123	Malam	1517145.781200	28318.200911	1517.115
28675.812500	778.309548	Perkebunan	2.868	Tinggi	28675.812500	778.309548	2.868	Ampanan Selatan	2404131.817300	9589.807717	240.413	Ampanan	22413520.828100	33081.317035	2241.352
25065.853125	856.839189	Perkebunan	2.507	Tinggi	25065.853125	856.839189	2.507	Daerah Agung	1418728.481330	5435.493157	141.873	Malam	1517145.781200	28318.200911	1517.115
4120.328125	270.147891	Perkebunan	0.412	Tinggi	4120.328125	270.147891	0.412	Daerah Agung	1418728.481330	5435.493157	141.873	Malam	1517145.781200	28318.200911	1517.115
2474.001250	203.459722	Perkebunan	0.247	Tinggi	2474.001250	203.459722	0.247	Monjok	2021230.718750	8654.089094	202.123	Malam	1517145.781200	28318.200911	1517.115
4833.203125	282.838582	Perkebunan	0.483	Tinggi	4833.203125	282.838582	0.483	Daerah Agung	1418728.481330	5435.493157	141.873	Malam	1517145.781200	28318.200911	1517.115
49004.343750	1217.187082	Perkebunan	4.900	Tinggi	49004.343750	1217.187082	4.900	Daerah Agung	1418728.481330	5435.493157	141.873	Malam	1517145.781200	28318.200911	1517.115
22162.187869	988.577078	Perkebunan	2.216	Sedang	22162.187869	988.577078	2.216	Selongsais	2021024.211350	8242.824212	202.102	Cakranegara	19086881.046800	25193.015680	1908.688
10848.082131	814.588825	Perkebunan	1.085	Tinggi	10848.082131	814.588825	1.085	Ampanan Selatan	2404131.817300	9589.807717	240.413	Ampanan	22413520.828100	33081.317035	2241.352
766.328284	418.628829	Perkebunan	0.077	Tinggi	766.328284	418.628829	0.077	Daerah Agung	1418728.481330	5435.493157	141.873	Malam	1517145.781200	28318.200911	1517.115
19803.875000	891.995458	Perkebunan	1.980	Tinggi	19803.875000	891.995458	1.980	Monjok	2021230.718750	8654.089094	202.123	Malam	1517145.781200	28318.200911	1517.115
10118.285625	445.871731	Perkebunan	1.012	Tinggi	10118.285625	445.871731	1.012	Monjok	2021230.718750	8654.089094	202.123	Malam	1517145.781200	28318.200911	1517.115
11252.859375	434.077840	Perkebunan	1.125	Tinggi	11252.859375	434.077840	1.125	Monjok	2021230.718750	8654.089094	202.123	Malam	1517145.781200	28318.200911	1517.115
8790.625000	427.147633	Perkebunan	0.879	Tinggi	8790.625000	427.147633	0.879	Monjok	2021230.718750	8654.089094	202.123	Malam	1517145.781200	28318.200911	1517.115
7.828125	131.885018	Perkebunan	0.001	Sedang	7.828125	131.885018	0.001	Monjok	2021230.718750	8654.089094	202.123	Malam	1517145.781200	28318.200911	1517.115
8848.828125	436.878882	Perkebunan	0.886	Tinggi	8848.828125	436.878882	0.886	Monjok	2021230.718750	8654.089094	202.123	Malam	1517145.781200	28318.200911	1517.115
9885.843750	420.654522	Perkebunan	0.989	Tinggi	9885.843750	420.654522	0.989	Monjok	2021230.718750	8654.089094	202.123	Malam	1517145.781200	28318.200911	1517.115
1862.71683	249.802431	Perkebunan	0.186	Sedang	1862.71683	249.802431	0.186	Monjok	2021230.718750	8654.089094	202.123	Malam	1517145.781200	28318.200911	1517.115
2631.133397	286.122231	Perkebunan	0.263	Tinggi	2631.133397	286.122231	0.263	Monjok	2021230.718750	8654.089094	202.123	Malam	1517145.781200	28318.200911	1517.115
3912.489190	326.952572	Perkebunan	0.391	Sedang	3912.489190	326.952572	0.391	Monjok	2021230.718750	8654.089094	202.123	Malam	1517145.781200	28318.200911	1517.115
20187.809491	571.023372	Perkebunan	2.020	Tinggi	20187.809491	571.023372	2.020	Monjok	2021230.718750	8654.089094	202.123	Malam	1517145.781200	28318.200911	1517.115
7358.315000	382.128670	Perkebunan	0.736	Tinggi	7358.315000	382.128670	0.736	Monjok	2021230.718750	8654.089094	202.123	Malam	1517145.781200	28318.200911	1517.115
5.398384	71.481128	Perkebunan	0.001	Sedang	5.398384	71.481128	0.001	Monjok	2021230.718750	8654.089094	202.123	Malam	1517145.781200	28318.200911	1517.115
6312.082500	370.389178	Perkebunan	0.631	Sedang	6312.082500	370.389178	0.631	Monjok	2021230.718750	8654.089094	202.123	Malam	1517145.781200	28318.200911	1517.115
5478.078125	308.314372	Perkebunan	0.548	Sedang	5478.078125	308.314372	0.548	Monjok	2021230.718750	8654.089094	202.123	Malam	1517145.781200	28318.200911	1517.115
5398.581825	301.404480	Perkebunan	0.540	Sedang	5398.581825	301.404480	0.540	Monjok	2021230.718750	8654.089094	202.123	Malam	1517145.781200	28318.200911	1517.115
49251.853842	1540.522052	Perkebunan	4.925	Sedang	49251.853842	1540.522052	4.925	Monjok	2021230.718750	8654.089094	202.123	Malam	1517145.781200	28318.200911	1517.115
39140.501292	783.113157	Perkebunan	3.914	Sedang	39140.501292	783.113157	3.914	Cakra Utara	1732881.948210	6455.884088	173.288	Cakranegara	19096881.046800	25193.015680	1909.688
45561.879878	1481.082127	Perkebunan	4.556	Tinggi	45561.879878	1481.082127	4.556	Cakra Utara	1732881.948210	6455.884088	173.288	Cakranegara	19096881.046800	25193.015680	1909.688
39748.214811	832.107283	Perkebunan	3.975	Tinggi	39748.214811	832.107283	3.975	Cakra Utara	1732881.948210	6455.884088	173.288	Cakranegara	19096881.046800	25193.015680	1909.688
35711.250142	1587.130408	Perkebunan	3.571	Tinggi	35711.250142	1587.130408	3.571	Cakra Utara	1732881.948210	6455.884088	173.288	Cakranegara	19096881.046800	25193.015680	1909.688
8274.888750	431.820885	Perkebunan	0.827	Sedang	8274.888750	431.820885	0.827	Cakra Utara	1732881.948210	6455.884088	173.288	Cakranegara	19096881.046800	25193.015680	1909.688

13333.437500	459.904353	Pemuklman	1.333	Tinggi	13333.437500	459.904353	1.333	Dasan Agung	1418729.461330	5435.483157	141.873	Mataram	15171145.781200	26319.200911	1517.115
4362.942375	293.942927	Pemuklman	0.408	Tinggi	4362.942375	293.942927	0.408	Monjok	2021230.718750	6854.089094	202.123	Mataram	15171145.781200	26319.200911	1517.115
13349.125000	478.577423	Pemuklman	1.335	Sedang	13349.125000	478.577423	1.335	Cakra Utara	1732981.949210	6455.894089	173.298	Cakranegara	19096881.046800	25193.015860	1909.688
15003.329125	671.392515	Pemuklman	1.500	Tinggi	15003.329125	671.392515	1.500	Monjok	2021230.718750	6854.089094	202.123	Mataram	15171145.781200	26319.200911	1517.115
14728.406250	492.437085	Pemuklman	1.473	Sedang	14728.406250	492.437085	1.473	Cakra Utara	1732981.949210	6455.894089	173.298	Cakranegara	19096881.046800	25193.015860	1909.688
6823.109375	335.444020	Perkantoran	0.682	Tinggi	6823.109375	335.444020	0.682	Dasan Agung	1418729.461330	5435.483157	141.873	Mataram	15171145.781200	26319.200911	1517.115
4551.186250	268.457989	Perkantoran	0.455	Tinggi	4551.186250	268.457989	0.455	Dasan Agung	1418729.461330	5435.483157	141.873	Mataram	15171145.781200	26319.200911	1517.115
16371.980888	586.126221	Pemuklman	1.637	Sedang	16371.980888	586.126221	1.637	Cakra Utara	1732981.949210	6455.894089	173.298	Cakranegara	19096881.046800	25193.015860	1909.688
2736.394014	231.414119	Pemuklman	0.274	Tinggi	2736.394014	231.414119	0.274	Cakra Utara	1732981.949210	6455.894089	173.298	Cakranegara	19096881.046800	25193.015860	1909.688
3429.859250	258.812885	Pemuklman	0.343	Tinggi	3429.859250	258.812885	0.343	Monjok	2021230.718750	6854.089094	202.123	Mataram	15171145.781200	26319.200911	1517.115
13474.680225	568.168905	Pemuklman	1.347	Sedang	13474.680225	568.168905	1.347	Cakra Utara	1732981.949210	6455.894089	173.298	Cakranegara	19096881.046800	25193.015860	1909.688
1528.304150	175.207406	Pemuklman	0.153	Tinggi	1528.304150	175.207406	0.153	Cakra Utara	1732981.949210	6455.894089	173.298	Cakranegara	19096881.046800	25193.015860	1909.688
10100.906250	403.329545	Pemuklman	1.010	Tinggi	10100.906250	403.329545	1.010	Monjok	2021230.718750	6854.089094	202.123	Mataram	15171145.781200	26319.200911	1517.115
4595.625000	388.390953	Pemuklman	0.460	Tinggi	4595.625000	388.390953	0.460	Monjok	2021230.718750	6854.089094	202.123	Mataram	15171145.781200	26319.200911	1517.115
17327.312500	548.604555	Pemuklman	1.733	Tinggi	17327.312500	548.604555	1.733	Dasan Agung	1418729.461330	5435.483157	141.873	Mataram	15171145.781200	26319.200911	1517.115
16495.109453	1378.811389	Pertanian	1.650	Sedang	16495.109453	1378.811389	1.650	Ampanan Selatan	2404131.817300	5959.807717	240.413	Ampanan	22413520.828100	33081.317035	2241.352
76373.687874	2824.898950	Pertanian	7.637	Tinggi	76373.687874	2824.898950	7.637	Cakra Utara	1732981.949210	6455.894089	173.298	Cakranegara	19096881.046800	25193.015860	1909.688
597.535031	195.011135	Pertanian	0.060	Tinggi	597.535031	195.011135	0.060	Cakra Utara	1732981.949210	6455.894089	173.298	Cakranegara	19096881.046800	25193.015860	1909.688
319991.203288	4107.967115	Pertanian	31.999	Tinggi	319991.203288	4107.967115	31.999	Cakra Utara	1732981.949210	6455.894089	173.298	Cakranegara	19096881.046800	25193.015860	1909.688
40172.515625	455.064811	Pertanian	0.401	Tinggi	40172.515625	455.064811	0.401	Dasan Agung	1418729.461330	5435.483157	141.873	Mataram	15171145.781200	26319.200911	1517.115
38574.484375	768.546406	Pertanian	3.857	Tinggi	38574.484375	768.546406	3.857	Dasan Agung	1418729.461330	5435.483157	141.873	Mataram	15171145.781200	26319.200911	1517.115
8928.859375	387.112002	Pemuklman	0.893	Tinggi	8928.859375	387.112002	0.893	Monjok	2021230.718750	6854.089094	202.123	Mataram	15171145.781200	26319.200911	1517.115
1048.010050	1048.010050	Pemuklman	1.048	Sedang	1048.010050	1048.010050	1.048	Ampanan Selatan	2404131.817300	5959.807717	240.413	Ampanan	22413520.828100	33081.317035	2241.352
7851.031250	371.276234	Pemuklman	0.785	Tinggi	7851.031250	371.276234	0.785	Monjok	2021230.718750	6854.089094	202.123	Mataram	15171145.781200	26319.200911	1517.115
3238.890625	259.421243	Pemuklman	0.324	Tinggi	3238.890625	259.421243	0.324	Monjok	2021230.718750	6854.089094	202.123	Mataram	15171145.781200	26319.200911	1517.115
7841.109375	375.038747	Pemuklman	0.784	Tinggi	7841.109375	375.038747	0.784	Monjok	2021230.718750	6854.089094	202.123	Mataram	15171145.781200	26319.200911	1517.115
15485.750000	527.300684	Pemuklman	1.548	Tinggi	15485.750000	527.300684	1.548	Ampanan Selatan	2404131.817300	5959.807717	240.413	Ampanan	22413520.828100	33081.317035	2241.352
28220.449550	1039.653940	Pertanian	2.822	Tinggi	28220.449550	1039.653940	2.822	Dasan Agung	1418729.461330	5435.483157	141.873	Mataram	15171145.781200	26319.200911	1517.115
8435.190518	455.929218	Pertanian	0.844	Tinggi	8435.190518	455.929218	0.844	Dasan Agung	1418729.461330	5435.483157	141.873	Mataram	15171145.781200	26319.200911	1517.115
18335.977538	583.078894	Pertanian	1.834	Tinggi	18335.977538	583.078894	1.834	Dasan Agung	1418729.461330	5435.483157	141.873	Mataram	15171145.781200	26319.200911	1517.115
14598.033018	515.308728	Pertanian	1.459	Tinggi	14598.033018	515.308728	1.459	Dasan Agung	1418729.461330	5435.483157	141.873	Mataram	15171145.781200	26319.200911	1517.115
7330.312500	395.406718	Pemuklman	0.733	Tinggi	7330.312500	395.406718	0.733	Monjok	2021230.718750	6854.089094	202.123	Mataram	15171145.781200	26319.200911	1517.115
8072.576125	409.365208	Pemuklman	0.807	Tinggi	8072.576125	409.365208	0.807	Monjok	2021230.718750	6854.089094	202.123	Mataram	15171145.781200	26319.200911	1517.115
18296.578125	637.763915	Pertanian	1.830	Tinggi	18296.578125	637.763915	1.830	Dasan Agung	1418729.461330	5435.483157	141.873	Mataram	15171145.781200	26319.200911	1517.115
32632.215082	1311.617205	Pemuklman	3.263	Tinggi	32632.215082	1311.617205	3.263	Monjok	2021230.718750	6854.089094	202.123	Mataram	15171145.781200	26319.200911	1517.115
17396.056481	780.694057	Pemuklman	1.739	Tinggi	17396.056481	780.694057	1.739	Monjok	2021230.718750	6854.089094	202.123	Mataram	15171145.781200	26319.200911	1517.115
19747.900312	829.314771	Pemuklman	1.975	Tinggi	19747.900312	829.314771	1.975	Monjok	2021230.718750	6854.089094	202.123	Mataram	15171145.781200	26319.200911	1517.115
37255.812500	1418.621192	Pertanian	3.728	Tinggi	37255.812500	1418.621192	3.728	Dasan Agung	1418729.461330	5435.483157	141.873	Mataram	15171145.781200	26319.200911	1517.115
5055.562500	289.448742	Pemuklman	0.506	Tinggi	5055.562500	289.448742	0.506	Monjok	2021230.718750	6854.089094	202.123	Mataram	15171145.781200	26319.200911	1517.115
22161.187500	614.894688	Pemuklman	2.216	Tinggi	22161.187500	614.894688	2.216	Monjok	2021230.718750	6854.089094	202.123	Mataram	15171145.781200	26319.200911	1517.115
5737.406250	338.987614	Pemuklman	0.574	Tinggi	5737.406250	338.987614	0.574	Monjok	2021230.718750	6854.089094	202.123	Mataram	15171145.781200	26319.200911	1517.115
23459.570484	1018.714895	Pemuklman	2.348	Tinggi	23459.570484	1018.714895	2.348	Monjok	2021230.718750	6854.089094	202.123	Mataram	15171145.781200	26319.200911	1517.115
41965.887008	908.353841	Pemuklman	4.197	Tinggi	41965.887008	908.353841	4.197	Monjok	2021230.718750	6854.089094	202.123	Mataram	15171145.781200	26319.200911	1517.115
3658.000000	263.211980	Pemuklman	0.368	Tinggi	3658.000000	263.211980	0.368	Monjok	2021230.718750	6854.089094	202.123	Mataram	15171145.781200	26319.200911	1517.115
4788.812500	359.145044	Pemuklman	0.478	Tinggi	4788.812500	359.145044	0.478	Ampanan Selatan	2404131.817300	5959.807717	240.413	Ampanan	22413520.828100	33081.317035	2241.352
971.379643	150.766881	Pertanian	0.097	Tinggi	971.379643	150.766881	0.097	Dasan Agung	1418729.461330	5435.483157	141.873	Mataram	15171145.781200	26319.200911	1517.115
16411.744030	573.554343	Pertanian	1.641	Tinggi	16411.744030	573.554343	1.641	Dasan Agung	1418729.461330	5435.483157	141.873	Mataram	15171145.781200	26319.200911	1517.115
457.9271681	376.501801	Pertanian	0.416	Tinggi	457.9271681	376.501801	0.416	Monjok	2021230.718750	6854.089094	202.123	Mataram	15171145.781200	26319.200911	1517.115
54.640050	37.816684	Pertanian	0.005	Tinggi	54.640050	37.816684	0.005	Monjok	2021230.718750	6854.089094	202.123	Mataram	15171145.781200	26319.200911	1517.115
14101.747840	641.069215	Pertanian	1.410	Tinggi	14101.747840	641.069215	1.410	Dasan Agung	1418729.461330	5435.483157	141.873	Mataram	15171145.781200	26319.200911	1517.115
33462.203125	978.494049	Pertanian	3.346	Tinggi	33462.203125	978.494049	3.346	Monjok	2021230.718750	6854.089094	202.123	Mataram	15171145.781200	26319.200911	1517.115
6889.800378	681.546280	Facilities Umum	0.689	Tinggi	6889.800378	681.546280	0.689	Monjok	2021230.718750	6854.089094	202.123	Mataram	15171145.781200	26319.200911	1517.115
5470.422342	308.376950	Facilities Umum	0.547	Tinggi	5470.422342	308.376950	0.547	Monjok	2021230.718750	6854.089094	202.123	Mataram	15171145.781200	26319.200911	1517.115
20757.986271	637.971587	Facilities Umum</													

5801.243525	313.550867	Pemukiman	0.590	Sedang	5601.243525	313.550867	0.590	Calra Utara	1732881.849210	6455.684089	173.288	Calranegara	19096881.046800	25193.015680	1909.688
3349.890590	264.946366	Pemukiman	0.335	Tinggi	3349.890590	264.946366	0.335	Calra Utara	1732881.849210	6455.684089	173.288	Calranegara	19096881.046800	25193.015680	1909.688
4574.028911	282.655683	Pemukiman	0.457	Sedang	4574.028911	282.655683	0.457	Calra Utara	1732881.849210	6455.684089	173.288	Calranegara	19096881.046800	25193.015680	1909.688
5048.410589	291.447927	Pemukiman	0.505	Tinggi	5048.410589	291.447927	0.505	Calra Utara	1732881.849210	6455.684089	173.288	Calranegara	19096881.046800	25193.015680	1909.688
2387.806283	200.194491	Pemukiman	0.239	Sedang	2387.806283	200.194491	0.239	Calra Utara	1732881.849210	6455.684089	173.288	Calranegara	19096881.046800	25193.015680	1909.688
2638.974957	216.684167	Pemukiman	0.264	Tinggi	2638.974957	216.684167	0.264	Calra Utara	1732881.849210	6455.684089	173.288	Calranegara	19096881.046800	25193.015680	1909.688
12134.224375	430.713768	Pemukiman	1.213	Tinggi	12134.224375	430.713768	1.213	Monjok	2021230.718750	6954.099094	202.123	Mataram	1517145.781200	26319.200911	1517.115
3311.277247	270.523725	Pemukiman	0.331	Tinggi	3311.277247	270.523725	0.331	Monjok	2021230.718750	6954.099094	202.123	Mataram	1517145.781200	26319.200911	1517.115
5048.691503	319.201568	Pemukiman	0.505	Tinggi	5048.691503	319.201568	0.505	Mataram Timur	1845203.355460	7360.754708	184.520	Mataram	1517145.781200	26319.200911	1517.115
33054.406228	1085.196328	Pemukiman	3.305	Sedang	33054.406228	1085.196328	3.305	Ampenan Selatan	2404131.817300	5959.807717	240.413	Ampenan	22413520.628100	33081.317035	2241.352
1580.429473	215.340768	Pemukiman	0.158	Tinggi	1580.429473	215.340768	0.158	Monjok	2021230.718750	6954.099094	202.123	Mataram	1517145.781200	26319.200911	1517.115
10938.192777	419.439323	Pemukiman	1.094	Tinggi	10938.192777	419.439323	1.094	Mataram Barat	2021230.718750	6954.099094	202.123	Mataram	1517145.781200	26319.200911	1517.115
2715.633993	400.428198	Perkantoran	0.272	Tinggi	2715.633993	400.428198	0.272	Mataram Barat	2021230.718750	6954.099094	202.123	Mataram	1517145.781200	26319.200911	1517.115
12918.653517	519.023985	Perkantoran	1.292	Tinggi	12918.653517	519.023985	1.292	Ampenan Selatan	2404131.817300	5959.807717	240.413	Ampenan	22413520.628100	33081.317035	2241.352
6135.640625	317.837373	Pemukiman	0.614	Sedang	6135.640625	317.837373	0.614	Ampenan Selatan	2404131.817300	5959.807717	240.413	Ampenan	22413520.628100	33081.317035	2241.352
3161.843750	226.908075	Pemukiman	0.316	Sedang	3161.843750	226.908075	0.316	Mataram Barat	2021230.718750	6954.099094	202.123	Mataram	1517145.781200	26319.200911	1517.115
30902.519625	1019.312607	Pemukiman	3.090	Tinggi	30902.519625	1019.312607	3.090	Desan Agung	1418729.461330	5435.493157	141.873	Mataram	1517145.781200	26319.200911	1517.115
15912.031250	533.810566	Perkantoran	1.591	Tinggi	15912.031250	533.810566	1.591	Mataram Timur	1845203.355460	7360.754708	184.520	Mataram	1517145.781200	26319.200911	1517.115
7974.453125	368.587398	Perkantoran	0.797	Tinggi	7974.453125	368.587398	0.797	Mataram Timur	1845203.355460	7360.754708	184.520	Mataram	1517145.781200	26319.200911	1517.115
6951.718750	336.043987	Pemukiman	0.695	Tinggi	6951.718750	336.043987	0.695	Mataram Timur	1845203.355460	7360.754708	184.520	Mataram	1517145.781200	26319.200911	1517.115
23318.559789	769.466073	Pemukiman	2.332	Tinggi	23318.559789	769.466073	2.332	Monjok	2021230.718750	6954.099094	202.123	Mataram	1517145.781200	26319.200911	1517.115
30520.729783	847.457613	Pemukiman	3.052	Tinggi	30520.729783	847.457613	3.052	Ampenan Selatan	2404131.817300	5959.807717	240.413	Ampenan	22413520.628100	33081.317035	2241.352
987.700269	667.135176	Pemukiman	0.987	Tinggi	987.700269	667.135176	0.987	Desan Agung	1418729.461330	5435.493157	141.873	Mataram	1517145.781200	26319.200911	1517.115
22.129769	51.076942	Pemukiman	0.022	Tinggi	22.129769	51.076942	0.022	Tanjung Karang	3536912.116950	10173.045110	353.692	Ampenan	22413520.628100	33081.317035	2241.352
32357.652500	745.183169	Pemukiman	3.238	Tinggi	32357.652500	745.183169	3.238	Mataram Timur	1845203.355460	7360.754708	184.520	Mataram	1517145.781200	26319.200911	1517.115
67167.312500	2472.483085	Pemukiman	6.717	Tinggi	67167.312500	2472.483085	6.717	Mataram Timur	1845203.355460	7360.754708	184.520	Mataram	1517145.781200	26319.200911	1517.115
31072.268875	707.920459	Pendidikan	3.107	Tinggi	31072.268875	707.920459	3.107	Desan Agung	1418729.461330	5435.493157	141.873	Mataram	1517145.781200	26319.200911	1517.115
5449.500000	315.700777	Pemukiman	0.545	Tinggi	5449.500000	315.700777	0.545	Calra Utara	1732881.849210	6455.684089	173.288	Calranegara	19096881.046800	25193.015680	1909.688
13689.384871	473.009247	Perkantoran	1.369	Tinggi	13689.384871	473.009247	1.369	Mataram Barat	2130613.678450	6955.996282	213.061	Mataram	1517145.781200	26319.200911	1517.115
12430.390625	490.496320	Perkantoran	1.243	Tinggi	12430.390625	490.496320	1.243	Desan Agung	1418729.461330	5435.493157	141.873	Mataram	1517145.781200	26319.200911	1517.115
5585.906250	301.752448	Perkantoran	0.559	Tinggi	5585.906250	301.752448	0.559	Mataram Barat	2130613.678450	6955.996282	213.061	Mataram	1517145.781200	26319.200911	1517.115
5206.281250	308.254118	Perkantoran	0.521	Tinggi	5206.281250	308.254118	0.521	Calra Utara	1732881.849210	6455.684089	173.288	Calranegara	19096881.046800	25193.015680	1909.688
8698.609375	390.729423	Pemukiman	0.870	Tinggi	8698.609375	390.729423	0.870	Calra Utara	1732881.849210	6455.684089	173.288	Calranegara	19096881.046800	25193.015680	1909.688
29334.843750	801.160396	Pemukiman	2.933	Sedang	29334.843750	801.160396	2.933	Ampenan Selatan	2404131.817300	5959.807717	240.413	Ampenan	22413520.628100	33081.317035	2241.352
3180.250000	233.605584	Pemukiman	0.318	Tinggi	3180.250000	233.605584	0.318	Mataram Barat	2130613.678450	6955.996282	213.061	Mataram	1517145.781200	26319.200911	1517.115
7737.048875	352.663316	Pemukiman	0.774	Sedang	7737.048875	352.663316	0.774	Ampenan Selatan	2404131.817300	5959.807717	240.413	Ampenan	22413520.628100	33081.317035	2241.352
4029.390625	277.454890	Pemukiman	0.403	Sedang	4029.390625	277.454890	0.403	Ampenan Selatan	2404131.817300	5959.807717	240.413	Ampenan	22413520.628100	33081.317035	2241.352
4443.296875	270.300396	Pemukiman	0.444	Tinggi	4443.296875	270.300396	0.444	Mataram Barat	2130613.678450	6955.996282	213.061	Mataram	1517145.781200	26319.200911	1517.115
4681.4681750	298.526116	Pemukiman	0.468	Tinggi	4681.4681750	298.526116	0.468	Calra Utara	1732881.849210	6455.684089	173.288	Calranegara	19096881.046800	25193.015680	1909.688
7402.046875	363.753982	Perkantoran	0.740	Tinggi	7402.046875	363.753982	0.740	Desan Agung	1418729.461330	5435.493157	141.873	Mataram	1517145.781200	26319.200911	1517.115
11688.062500	435.515706	Pemukiman	1.167	Tinggi	11688.062500	435.515706	1.167	Mataram Barat	2130613.678450	6955.996282	213.061	Mataram	1517145.781200	26319.200911	1517.115
3958.750000	255.026492	Pemukiman	0.396	Tinggi	3958.750000	255.026492	0.396	Mataram Barat	2130613.678450	6955.996282	213.061	Mataram	1517145.781200	26319.200911	1517.115
21747.078125	658.350644	Perkantoran	2.175	Tinggi	21747.078125	658.350644	2.175	Mataram Barat	2130613.678450	6955.996282	213.061	Mataram	1517145.781200	26319.200911	1517.115
35089.734375	751.494371	Pendidikan	3.509	Tinggi	35089.734375	751.494371	3.509	Desan Agung	1418729.461330	5435.493157	141.873	Mataram	1517145.781200	26319.200911	1517.115
6558.684468	324.313790	Pemukiman	0.656	Sedang	6558.684468	324.313790	0.656	Ampenan Selatan	2404131.817300	5959.807717	240.413	Ampenan	22413520.628100	33081.317035	2241.352
6584.875000	437.726279	Pemukiman	0.658	Sedang	6584.875000	437.726279	0.658	Ampenan Selatan	2404131.817300	5959.807717	240.413	Ampenan	22413520.628100	33081.317035	2241.352
53352.390625	1149.466283	Pemukiman	5.335	Sedang	53352.390625	1149.466283	5.335	Ampenan Selatan	2404131.817300	5959.807717	240.413	Ampenan	22413520.628100	33081.317035	2241.352
13051.796723	508.573593	Pemukiman	1.305	Tinggi	13051.796723	508.573593	1.305	Desan Agung	1418729.461330	5435.493157	141.873	Mataram	1517145.781200	26319.200911	1517.115
15147.515768	550.370546	Pemukiman	1.515	Tinggi	15147.515768	550.370546	1.515	Mataram Barat	2130613.678450	6955.996282	213.061	Mataram	1517145.781200	26319.200911	1517.115
3540.890625	248.070877	Pemukiman	0.354	Tinggi	3540.890625	248.070877	0.354	Mataram Barat	2130613.678450	6955.996282	213.061	Mataram	1517145.781200	26319.200911	1517.115
13632.637500	467.863566	Pemukiman	1.363	Tinggi	13632.637500	467.863566	1.363	Desan Agung	1418729.461330	5435.493157	141.873	Mataram	1517145.781200	26319.200911	1517.115
18151.250000	623.629356	Pemukiman	1.815	Sedang	18151.250000	623.629356	1.815	Selolapas	2021024.211350	6242.624212	202.102	Calranegara	19096881.046800	25193.015680	1909.688
9658.607500	395.247243	Perkantoran	0.966	Tinggi	9658.607500	395.247243	0.966	Mataram Barat	2130613.678450	6955.996282	213.061	Mataram	1517145.781200	26319.200911	1517.115
3555.515625	251.080114	Pemukiman	0.356	Tinggi	3555.515625	251.080114	0.356	Mataram Barat	2130613.678450	6955.996282	213.061	Mataram	1517145.781200	26319.200911	1517.115
4981.656250	291.531162	Pemukiman	0.498	Tinggi	4981.656250	291.531162	0.498	Mataram Timur	1845203.355460	7360.754708	184.520	Mataram	1517145.781200	26319.200911	1517.115
6284.286875	368.512163	Perkantoran	0.626	Tinggi	6284.286875	368.512163	0.626	Mataram Barat	2130613.678450	6955.996282	213.061	Mataram	1517145.781200	26319.200911	1517.115
22088.906250	595.044057	Perkantoran	2.209	Tinggi	22088.906250	595.044057	2.209	Mataram Timur	1845203.355460	7360.754708	184.520	Mataram	1517145.781200	26319.200911	1517.115

21265.688267	615.484990	Pemukiman	2.127	Tinggi	111888.046875	2684.773400	11.189	Cakra Utara	1732981.949210	6455.884089	173.298	Cakranegara	19096681.046800	25193.015860	1909.668
80621.572701	2351.239911	Pemukiman	9.062	Tinggi	111888.046875	2684.773400	11.189	Mataram Timur	1845203.355460	7360.754708	184.520	Mataram	15171145.781200	26319.200911	1517.115
70680.281250	1103.928790	Pendidikan	7.068	Tinggi	70680.281250	1103.928790	7.068	Dasan Agung	1418729.481330	5435.493157	141.873	Mataram	15171145.781200	26319.200911	1517.115
5921.015625	311.244341	Pemukiman	0.592	Sedang	5921.015625	311.244341	0.592	Selagalas	2021024.211350	8242.824212	202.102	Cakranegara	19096681.046800	25193.015860	1909.668
20773.125000	589.479339	Pemukiman	2.077	Tinggi	20773.125000	589.479339	2.077	Dasan Agung	1418729.481330	5435.493157	141.873	Mataram	15171145.781200	26319.200911	1517.115
8713.687500	327.002623	Perkantoran	0.871	Tinggi	8713.687500	327.002623	0.871	Mataram Barat	2130613.878450	6955.996262	213.061	Mataram	15171145.781200	26319.200911	1517.115
73572.203125	1572.727727	Pemukiman	7.357	Tinggi	73572.203125	1572.727727	7.357	Cakra Utara	1732981.949210	6455.884089	173.298	Cakranegara	19096681.046800	25193.015860	1909.668
1994.937500	178.785267	Perkantoran	0.199	Tinggi	1994.937500	178.785267	0.199	Mataram Barat	2130613.878450	6955.996262	213.061	Mataram	15171145.781200	26319.200911	1517.115
2662.750000	208.544329	Perkantoran	0.266	Tinggi	2662.750000	208.544329	0.266	Mataram Barat	2130613.878450	6955.996262	213.061	Mataram	15171145.781200	26319.200911	1517.115
39660.791848	1489.972702	Pemukiman	3.966	Tinggi	39660.791848	1489.972702	3.966	Cakra Utara	1732981.949210	6455.884089	173.298	Cakranegara	19096681.046800	25193.015860	1909.668
194.583352	275.605868	Pemukiman	0.019	Tinggi	39855.375000	1490.038890	3.986	Cakra Barat	2232430.934210	8502.281587	223.243	Cakranegara	19096681.046800	25193.015860	1909.668
27409.437500	1086.694236	Pemukiman	2.741	Sedang	27409.437500	1086.694236	2.741	Ampenan Selatan	2404131.817300	5959.807717	240.413	Ampenan	22413520.828100	33081.317035	2241.352
6535.296875	324.373789	Perkantoran	0.654	Tinggi	6535.296875	324.373789	0.654	Mataram Barat	2130613.878450	6955.996262	213.061	Mataram	15171145.781200	26319.200911	1517.115
11818.656250	503.332398	Pemukiman	1.182	Tinggi	11818.656250	503.332398	1.182	Mataram Timur	1845203.355460	7360.754708	184.520	Mataram	15171145.781200	26319.200911	1517.115
2178.856260	187.682228	Perkantoran	0.218	Tinggi	2178.856250	187.682228	0.218	Mataram Barat	2130613.878450	6955.996262	213.061	Mataram	15171145.781200	26319.200911	1517.115
26213.078125	682.292071	Pemukiman	2.621	Tinggi	26213.078125	682.292071	2.621	Mataram Timur	1845203.355460	7360.754708	184.520	Mataram	15171145.781200	26319.200911	1517.115
7912.474985	462.358896	Perkantoran	0.791	Tinggi	7912.474985	462.358896	0.791	Mataram Barat	2130613.878450	6955.996262	213.061	Mataram	15171145.781200	26319.200911	1517.115
2067.500000	182.668077	Perkantoran	0.207	Tinggi	2067.500000	182.668077	0.207	Mataram Barat	2130613.878450	6955.996262	213.061	Mataram	15171145.781200	26319.200911	1517.115
11012.328125	490.520505	Pemukiman	1.101	Sedang	11012.328125	490.520505	1.101	Ampenan Selatan	2404131.817300	5959.807717	240.413	Ampenan	22413520.828100	33081.317035	2241.352
13100.750000	617.525995	Perkantoran	1.310	Tinggi	13100.750000	617.525995	1.310	Mataram Barat	2130613.878450	6955.996262	213.061	Mataram	15171145.781200	26319.200911	1517.115
16953.737888	615.244833	Pemukiman	1.695	Tinggi	16953.737888	615.244833	1.695	Mataram Selatan	2130613.878450	6955.996262	213.061	Mataram	15171145.781200	26319.200911	1517.115
27821.453125	804.685588	Pemukiman	2.782	Sedang	27821.453125	804.685588	2.782	Ampenan Selatan	2404131.817300	5959.807717	240.413	Ampenan	22413520.828100	33081.317035	2241.352
2658.109375	207.246770	Perkantoran	0.266	Tinggi	2658.109375	207.246770	0.266	Mataram Barat	2130613.878450	6955.996262	213.061	Mataram	15171145.781200	26319.200911	1517.115
147933.328125	4636.595057	Pemukiman	14.793	Sedang	147933.328125	4636.595057	14.793	Selagalas	2021024.211350	8242.824212	202.102	Cakranegara	19096681.046800	25193.015860	1909.668
22682.109375	670.489577	Pemukiman	2.268	Tinggi	22682.109375	670.489577	2.268	Cakra Utara	1732981.949210	6455.884089	173.298	Cakranegara	19096681.046800	25193.015860	1909.668
40973.578125	810.172961	Pendidikan	4.097	Tinggi	40973.578125	810.172961	4.097	Dasan Agung	1418729.481330	5435.493157	141.873	Mataram	15171145.781200	26319.200911	1517.115
5856.218750	313.121798	Pemukiman	0.586	Sedang	5856.218750	313.121798	0.586	Selagalas	2021024.211350	8242.824212	202.102	Cakranegara	19096681.046800	25193.015860	1909.668
2658.750000	255.797070	Pemukiman	0.266	Tinggi	2658.750000	255.797070	0.266	Mataram Timur	1845203.355460	7360.754708	184.520	Mataram	15171145.781200	26319.200911	1517.115
15001.625000	684.614178	Pemukiman	1.500	Tinggi	15001.625000	684.614178	1.500	Cakra Utara	1732981.949210	6455.884089	173.298	Cakranegara	19096681.046800	25193.015860	1909.668
7679.158250	354.519771	Pemukiman	0.768	Tinggi	7679.158250	354.519771	0.768	Mataram Barat	2130613.878450	6955.996262	213.061	Mataram	15171145.781200	26319.200911	1517.115
96591.317854	4324.076484	Pemukiman	9.659	Tinggi	97873.218750	4325.912255	9.787	Mataram Timur	1845203.355460	7360.754708	184.520	Mataram	15171145.781200	26319.200911	1517.115
1081.901097	489.092112	Pemukiman	0.108	Tinggi	97873.218750	4325.912255	9.787	Cakra Barat	2232430.934210	8502.281587	223.243	Cakranegara	19096681.046800	25193.015860	1909.668
9267.578125	383.877330	Pemukiman	0.927	Tinggi	9267.578125	383.877330	0.927	Mataram Barat	2130613.878450	6955.996262	213.061	Mataram	15171145.781200	26319.200911	1517.115
15849.500000	621.124520	Pemukiman	1.585	Tinggi	15849.500000	621.124520	1.585	Cakra Utara	1732981.949210	6455.884089	173.298	Cakranegara	19096681.046800	25193.015860	1909.668
2033.375000	179.012088	Pemukiman	0.203	Tinggi	2033.375000	179.012088	0.203	Selagalas	2021024.211350	8242.824212	202.102	Cakranegara	19096681.046800	25193.015860	1909.668
6132.234375	313.196759	Perkantoran	0.613	Tinggi	6132.234375	313.196759	0.613	Mataram Barat	2130613.878450	6955.996262	213.061	Mataram	15171145.781200	26319.200911	1517.115
13438.285625	560.156877	Pemukiman	1.344	Tinggi	13438.285625	560.156877	1.344	Cakra Utara	1732981.949210	6455.884089	173.298	Cakranegara	19096681.046800	25193.015860	1909.668
86212.922988	4348.747897	Pemukiman	9.621	Tinggi	86212.922988	4348.747897	9.621	Cakra Barat	2232430.934210	8502.281587	223.243	Cakranegara	19096681.046800	25193.015860	1909.668
2058.617191	354.552795	Pemukiman	0.206	Sangat Tinggi	2058.617191	354.552795	0.206	Cakra Barat	2232430.934210	8502.281587	223.243	Cakranegara	19096681.046800	25193.015860	1909.668
2509.608176	284.514919	Pemukiman	0.251	Sangat Tinggi	2509.608176	284.514919	0.251	Cakra Barat	2232430.934210	8502.281587	223.243	Cakranegara	19096681.046800	25193.015860	1909.668
1553.678600	167.324757	Pemukiman	0.155	Sangat Tinggi	1553.678600	167.324757	0.155	Cakra Barat	2232430.934210	8502.281587	223.243	Cakranegara	19096681.046800	25193.015860	1909.668
1234.992132	141.182313	Pemukiman	0.123	Sangat Tinggi	1234.992132	141.182313	0.123	Cakra Barat	2232430.934210	8502.281587	223.243	Cakranegara	19096681.046800	25193.015860	1909.668
2326.962728	200.575237	Pemukiman	0.233	Sangat Tinggi	2326.962728	200.575237	0.233	Cakra Barat	2232430.934210	8502.281587	223.243	Cakranegara	19096681.046800	25193.015860	1909.668
39010.328125	941.545054	Pemukiman	3.901	Sedang	39010.328125	941.545054	3.901	Ampenan Selatan	2404131.817300	5959.807717	240.413	Ampenan	22413520.828100	33081.317035	2241.352
4411.875000	287.166892	Pemukiman	0.441	Tinggi	4411.875000	287.166892	0.441	Mataram Barat	2130613.878450	6955.996262	213.061	Mataram	15171145.781200	26319.200911	1517.115
2340.906250	197.621993	Pemukiman	0.234	Tinggi	2340.906250	197.621993	0.234	Selagalas	2021024.211350	8242.824212	202.102	Cakranegara	19096681.046800	25193.015860	1909.668
9536.488750	525.724517	Pemukiman	0.954	Tinggi	9536.488750	525.724517	0.954	Dasan Agung	1418729.481330	5435.493157	141.873	Mataram	15171145.781200	26319.200911	1517.115
11462.812500	582.370652	Pemukiman	1.146	Tinggi	11462.812500	582.370652	1.146	Mataram Barat	2130613.878450	6955.996262	213.061	Mataram	15171145.781200	26319.200911	1517.115
29507.234375	688.977662	Pemukiman	2.951	Tinggi	29507.234375	688.977662	2.951	Cakra Utara	1732981.949210	6455.884089	173.298	Cakranegara	19096681.046800	25193.015860	1909.668
10303.812833	417.580484	Pemukiman	1.030	Tinggi	60249.548875	1378.344709	6.025	Dasan Agung	1418729.481330	5435.493157	141.873	Mataram	15171145.781200	26319.200911	1517.115
31848.634649	754.361406	Pemukiman	3.185	Tinggi	60249.548875	1378.344709	6.025	Dasan Agung	1418729.481330	5435.493157	141.873	Mataram	15171145.781200	26319.200911	1517.115
16098.899383	614.984103	Pemukiman	1.610	Tinggi	60249.548875	1378.344709	6.025	Mataram Barat	2130613.878450	6955.996262	213.061	Mataram	15171145.781200	26319.200911	1517.115
95644.626110	1454.268879	Pemukiman	9.564	Sedang	111515.578409	1744.968862	11.152	Dasan Agung	1418729.481330	5435.493157	141.873	Mataram	15171145.781200	26319.200911	1517.115
14951.482939	618.429860	Pemukiman	1.495	Sedang	111515.578409	1744.968862	11.152	Mataram Barat	2130613.878450	6955.996262	213.061	Mataram	15171145.781200	26319.200911	1517.115
887.720002	284.847825	Pemukiman	0.089	Sedang	111515.578409	1744.968862	11.152	Tanjung Karang	3536915.118050	10173.044510	353.692	Ampenan	22413520.828100	33081.317035	2241.352
26.801565	174.041639	Pemukiman	0.003	Tinggi	26.801565	174.041639	0.003	Dasan Agung	1418729.481330	5435.493157	141.873	Mataram	15171145.781200	26319.200911	1517.115
2955.093750	254.811395	Pemukiman	0.296	Tinggi	2955.093750	254.811395	0.296	Mataram Barat	2130613.878450	6955.996262	213.061	Mataram	15171145.781200	26319.200911	1517.115
10137.171875	458.513142	Pemukiman	1.014	Tinggi	10137.171875	458.513142	1.014	Cakra Utara	1732981.949210	6455.884089					

138959.436502	4409.028337	Pemukiman	13.896	Rendah	138959.436502	4409.028337	13.896	Ampenan Selatan	2404131.817300	5959.807717	240.413	Ampenan	22413520.828100	33081.317035	2241.352
16931.109375	791.400730	Pemukiman	1.693	Tinggi	16931.109375	791.400730	1.693	Mataram Timur	1845203.355460	7360.754708	184.520	Mataram	15171145.781200	26319.200911	1517.115
15715.875000	507.558417	Pemukiman	1.572	Sedang	15715.875000	507.558417	1.572	Selagalas	2021024.211350	8242.824212	202.102	Cakranegara	18096681.046800	25193.015860	1909.668
4281.140625	278.460702	Pemukiman	0.428	Tinggi	4281.140625	278.460702	0.428	Mataram Barat	2130613.678450	6955.996262	213.061	Mataram	15171145.781200	26319.200911	1517.115
8695.812500	412.763791	Perkantoran	0.870	Tinggi	8695.812500	412.763791	0.870	Mataram Timur	1845203.355460	7360.754708	184.520	Mataram	15171145.781200	26319.200911	1517.115
1948.690625	200.815574	Pemukiman	0.195	Tinggi	1948.690625	200.815574	0.195	Cakra Barat	2232430.934210	8502.281587	223.243	Cakranegara	18096681.046800	25193.015860	1909.668
12953.156250	482.241838	Pemukiman	1.295	Tinggi	12953.156250	482.241838	1.295	Mataram Barat	2130613.678450	6955.996262	213.061	Mataram	15171145.781200	26319.200911	1517.115
10701.703125	511.200887	Pemukiman	1.070	Tinggi	10701.703125	511.200887	1.070	Mataram Timur	1845203.355460	7360.754708	184.520	Mataram	15171145.781200	26319.200911	1517.115
15305.734375	536.348143	Pemukiman	1.531	Tinggi	15305.734375	536.348143	1.531	Mataram Barat	2130613.678450	6955.996262	213.061	Mataram	15171145.781200	26319.200911	1517.115
3668.188167	272.138757	Pemukiman	0.367	Sedang	3668.188167	272.138757	0.367	Ampenan Selatan	2404131.817300	5959.807717	240.413	Ampenan	22413520.828100	33081.317035	2241.352
19578.281250	656.196471	Pemukiman	1.958	Tinggi	19578.281250	656.196471	1.958	Cakra Barat	2232430.934210	8502.281587	223.243	Cakranegara	18096681.046800	25193.015860	1909.668
8255.859375	402.275336	Pemukiman	0.926	Tinggi	8255.859375	402.275336	0.926	Mataram Timur	1845203.355460	7360.754708	184.520	Mataram	15171145.781200	26319.200911	1517.115
2568.421875	216.079911	Pemukiman	0.260	Tinggi	2568.421875	216.079911	0.260	Cakra Barat	2232430.934210	8502.281587	223.243	Cakranegara	18096681.046800	25193.015860	1909.668
4317.171875	328.845949	Pemukiman	0.432	Sedang	4317.171875	328.845949	0.432	Selagalas	2021024.211350	8242.824212	202.102	Cakranegara	18096681.046800	25193.015860	1909.668
6023.968750	346.545694	Pemukiman	0.602	Tinggi	6023.968750	346.545694	0.602	Mataram Barat	2130613.678450	6955.996262	213.061	Mataram	15171145.781200	26319.200911	1517.115
8754.296875	375.255315	Pemukiman	0.875	Tinggi	8754.296875	375.255315	0.875	Mataram Barat	2130613.678450	6955.996262	213.061	Mataram	15171145.781200	26319.200911	1517.115
41585.687500	907.128336	Pemukiman	4.159	Sedang	41585.687500	907.128336	4.159	Ampenan Selatan	2404131.817300	5959.807717	240.413	Ampenan	22413520.828100	33081.317035	2241.352
1340.591435	180.249090	Pemukiman	0.134	Tinggi	1340.591435	180.249090	0.134	Mataram Barat	2130613.678450	6955.996262	213.061	Mataram	15171145.781200	26319.200911	1517.115
302949.455134	3025.104319	Pertanian	30.295	Sedang	302960.859375	3025.767940	30.296	Ampenan Selatan	2404131.817300	5959.807717	240.413	Ampenan	22413520.828100	33081.317035	2241.352
11.404241	69.255148	Pertanian	0.001	Sedang	302960.859375	3025.767940	30.296	Tanjung Karang	3536915.116050	10173.044510	353.692	Ampenan	22413520.828100	33081.317035	2241.352
5489.468750	351.507094	Pemukiman	0.549	Tinggi	5489.468750	351.507094	0.549	Mataram Barat	2130613.678450	6955.996262	213.061	Mataram	15171145.781200	26319.200911	1517.115
8688.468750	468.184411	Pemukiman	0.890	Tinggi	8688.468750	468.184411	0.890	Mataram Timur	1845203.355460	7360.754708	184.520	Mataram	15171145.781200	26319.200911	1517.115
31244.703125	857.254627	Pemukiman	3.124	Tinggi	31244.703125	857.254627	3.124	Mataram Barat	2130613.678450	6955.996262	213.061	Mataram	15171145.781200	26319.200911	1517.115
17653.785625	563.754140	Perkantoran	1.765	Tinggi	17653.785625	563.754140	1.765	Mataram Barat	2130613.678450	6955.996262	213.061	Mataram	15171145.781200	26319.200911	1517.115
12710.859375	975.890610	Pemukiman	1.271	Tinggi	12710.859375	975.890610	1.271	Cakra Utara	1732981.948210	6455.840899	173.298	Cakranegara	18096681.046800	25193.015860	1909.668
5949.031250	360.492567	Pemukiman	0.595	Tinggi	5949.031250	360.492567	0.595	Mataram Barat	2130613.678450	6955.996262	213.061	Mataram	15171145.781200	26319.200911	1517.115
6595.859375	356.359728	Pemukiman	0.660	Tinggi	6595.859375	356.359728	0.660	Mataram Timur	1845203.355460	7360.754708	184.520	Mataram	15171145.781200	26319.200911	1517.115
7117.718750	389.360466	Pendidikan	0.712	Sedang	7117.718750	389.360466	0.712	Dasan Agung	1418729.461330	5435.493157	141.873	Mataram	15171145.781200	26319.200911	1517.115
1798.888900	190.743592	Pemukiman	0.180	Tinggi	1798.888900	190.743592	0.180	Mataram Barat	2130613.678450	6955.996262	213.061	Mataram	15171145.781200	26319.200911	1517.115
220309.508158	2592.531444	Pertanian	22.031	Rendah	220311.343750	2592.542090	22.031	Ampenan Selatan	2404131.817300	5959.807717	240.413	Ampenan	22413520.828100	33081.317035	2241.352
7764.906250	383.032157	Pemukiman	0.776	Tinggi	7764.906250	383.032157	0.776	Mataram Barat	2130613.678450	6955.996262	213.061	Mataram	15171145.781200	26319.200911	1517.115
4923.609375	284.568410	Pemukiman	0.492	Tinggi	4923.609375	284.568410	0.492	Cakra Barat	2232430.934210	8502.281587	223.243	Cakranegara	18096681.046800	25193.015860	1909.668
25200.031250	1130.870561	Perkantoran	2.520	Tinggi	25200.031250	1130.870561	2.520	Mataram Timur	1845203.355460	7360.754708	184.520	Mataram	15171145.781200	26319.200911	1517.115
35.001978	24.006318	Pemukiman	0.004	Tinggi	12408.015625	717.999674	1.241	Cakra Barat	2232430.934210	8502.281587	223.243	Cakranegara	18096681.046800	25193.015860	1909.668
12373.013647	704.002849	Pemukiman	1.237	Tinggi	12408.015625	717.999674	1.241	Cakra Timur	1368052.828120	6142.716736	136.805	Cakranegara	18096681.046800	25193.015860	1909.668
989.937500	129.948851	Pemukiman	0.989	Tinggi	989.937500	129.948851	0.989	Mataram Barat	2130613.678450	6955.996262	213.061	Mataram	15171145.781200	26319.200911	1517.115
3155.565008	244.659669	Pemukiman	0.316	Tinggi	3155.565008	244.659669	0.316	Mataram Barat	2130613.678450	6955.996262	213.061	Mataram	15171145.781200	26319.200911	1517.115
15005.796875	521.417729	Perdagangan dan Jasa	1.501	Tinggi	15005.796875	521.417729	1.501	Cakra Barat	2232430.934210	8502.281587	223.243	Cakranegara	18096681.046800	25193.015860	1909.668
672.917641	242.915051	Perdagangan dan Jasa	0.667	Tinggi	9690.218750	505.521048	0.969	Cakra Barat	2232430.934210	8502.281587	223.243	Cakranegara	18096681.046800	25193.015860	1909.668
9017.301109	493.385354	Perdagangan dan Jasa	0.902	Tinggi	9690.218750	505.521048	0.969	Cakra Timur	1368052.828120	6142.716736	136.805	Cakranegara	18096681.046800	25193.015860	1909.668
16610.032874	732.111488	Pemukiman	1.661	Tinggi	16610.032874	732.111488	1.661	Mataram Barat	2130613.678450	6955.996262	213.061	Mataram	15171145.781200	26319.200911	1517.115
10256.531250	409.218423	Pemukiman	1.026	Tinggi	10256.531250	409.218423	1.026	Dasan Agung	1418729.461330	5435.493157	141.873	Mataram	15171145.781200	26319.200911	1517.115
11681.657147	551.135946	Perdagangan dan Jasa	1.168	Tinggi	11681.657147	551.135946	1.168	Cakra Barat	2232430.934210	8502.281587	223.243	Cakranegara	18096681.046800	25193.015860	1909.668
5200.781250	308.479883	Pendidikan	0.520	Sedang	5200.781250	308.479883	0.520	Dasan Agung	1418729.461330	5435.493157	141.873	Mataram	15171145.781200	26319.200911	1517.115
6640.250000	338.055470	Perkantoran	0.664	Tinggi	6640.250000	338.055470	0.664	Mataram Timur	1845203.355460	7360.754708	184.520	Mataram	15171145.781200	26319.200911	1517.115
7372.468750	370.814395	Pendidikan	0.737	Sedang	7372.468750	370.814395	0.737	Dasan Agung	1418729.461330	5435.493157	141.873	Mataram	15171145.781200	26319.200911	1517.115
51928.522101	1153.003683	Pemukiman	5.193	Sedang	51928.522101	1153.003683	5.193	Tanjung Karang	3536915.116050	10173.044510	353.692	Ampenan	22413520.828100	33081.317035	2241.352
24862.988697	782.168719	Pendidikan	2.486	Sedang	25368.816295	799.941960	2.537	Dasan Agung	1418729.461330	5435.493157	141.873	Mataram	15171145.781200	26319.200911	1517.115
505.827598	135.208436	Pendidikan	0.501	Sedang	25368.816295	799.941960	2.537	Mataram Barat	2130613.678450	6955.996262	213.061	Mataram	15171145.781200	26319.200911	1517.115
13.569956	164.841799	Pendidikan	0.001	Tinggi	13.569956	164.841799	0.001	Dasan Agung	1418729.461330	5435.493157	141.873	Mataram	15171145.781200	26319.200911	1517.115
15410.554147	534.885379	Perkantoran	1.541	Sedang	17302.208120	568.024965	1.730	Dasan Agung	1418729.461330	5435.493157	141.873	Mataram	15171145.781200	26319.200911	1517.115
709.116074	135.079214	Perkantoran	0.071	Sedang	17302.208120	568.024965	1.730	Mataram Barat	2130613.678450	6955.996262	213.061	Mataram	15171145.781200	26319.200911	1517.115
1166.111177	337.368845	Perkantoran	0.117	Sedang	17302.208120	568.024965	1.730	Tanjung Karang	3536915.116050	10173.044510	353.692	Ampenan	22413520.828100	33081.317035	2241.352
4666.109375	288.740844	Pemukiman	0.467	Tinggi	466										

19222.507287	649.763279	Pemukiman	1.922	Sedang	19222.507287	649.763279	1.922	Ampenan Selatan	2404131.817300	5959.807717	240.413	Ampenan	22413520.828100	33081.317035	2241.352
2630.546875	204.215007	Perdagangan dan Jasa	0.263	Tinggi	2630.546875	204.215007	0.263	Mataram Timur	1845203.355460	7360.754708	184.520	Mataram	15171145.781200	28319.200911	1517.115
6716.734375	343.803152	Pendidikan	0.672	Sedang	6716.734375	343.803152	0.672	Dasan Agung	1418729.481330	5435.493157	141.873	Mataram	15171145.781200	28319.200911	1517.115
6307.171875	328.889529	Pemukiman	0.631	Tinggi	6307.171875	328.889529	0.631	Mataram Barat	2130613.678450	6955.996262	213.061	Mataram	15171145.781200	28319.200911	1517.115
19088.916289	758.657318	Pemukiman	1.909	Tinggi	20428.781250	772.717003	2.043	Mataram Timur	1845203.355460	7360.754708	184.520	Mataram	15171145.781200	28319.200911	1517.115
1339.684981	354.738741	Pemukiman	0.134	Tinggi	20428.781250	772.717003	2.043	Cakra Barat	2232430.934210	8502.281587	223.243	Cakranegara	19096881.046800	25193.015860	1909.688
10185.656250	543.796816	Pendidikan	1.019	Sedang	10185.656250	543.796816	1.019	Dasan Agung	1418729.481330	5435.493157	141.873	Mataram	15171145.781200	28319.200911	1517.115
3101.250000	225.709742	Pemukiman	0.310	Tinggi	3101.250000	225.709742	0.310	Cakra Barat	2232430.934210	8502.281587	223.243	Cakranegara	19096881.046800	25193.015860	1909.688
15493.954070	629.407929	Pemukiman	1.549	Tinggi	15493.954070	629.407929	1.549	Cakra Barat	2232430.934210	8502.281587	223.243	Cakranegara	19096881.046800	25193.015860	1909.688
12498.905305	610.685945	Pemukiman	1.250	Sangat Tinggi	12498.905305	610.685945	1.250	Cakra Barat	2232430.934210	8502.281587	223.243	Cakranegara	19096881.046800	25193.015860	1909.688
3291.141884	270.586417	Pemukiman	0.329	Tinggi	3291.141884	270.586417	0.329	Mataram Barat	2130613.678450	6955.996262	213.061	Mataram	15171145.781200	28319.200911	1517.115
2776.031250	211.818804	Perdagangan dan Jasa	0.278	Tinggi	2776.031250	211.818804	0.278	Mataram Timur	1845203.355460	7360.754708	184.520	Mataram	15171145.781200	28319.200911	1517.115
18949.640625	1256.562687	Pemukiman	1.895	Tinggi	18949.640625	1256.562687	1.895	Mataram Timur	1845203.355460	7360.754708	184.520	Mataram	15171145.781200	28319.200911	1517.115
39893.019309	1188.738990	Pemukiman	3.989	Sedang	39893.019309	1188.738990	3.989	Ampenan Selatan	2404131.817300	5959.807717	240.413	Ampenan	22413520.828100	33081.317035	2241.352
14.362505	79.237232	Pemukiman	0.001	Sedang	39893.019309	1188.738990	3.989	Tanjung Karang	3536915.116050	10173.044510	353.692	Ampenan	22413520.828100	33081.317035	2241.352
2.133812	49.074819	Pemukiman	0.000	Sedang	39893.019309	1188.738990	3.989	Tanjung Karang	3536915.116050	10173.044510	353.692	Ampenan	22413520.828100	33081.317035	2241.352
10538.218750	418.204228	Pemukiman	1.054	Tinggi	10538.218750	418.204228	1.054	Mataram Timur	1845203.355460	7360.754708	184.520	Mataram	15171145.781200	28319.200911	1517.115
18228.624538	650.768568	Pemukiman	1.823	Sedang	18228.624538	650.768568	1.823	Dasan Agung	1418729.481330	5435.493157	141.873	Mataram	15171145.781200	28319.200911	1517.115
0.469214	170.672744	Pemukiman	0.000	Tinggi	0.469214	170.672744	0.000	Dasan Agung	1418729.481330	5435.493157	141.873	Mataram	15171145.781200	28319.200911	1517.115
2902.937500	216.917302	Perdagangan dan Jasa	0.290	Tinggi	2902.937500	216.917302	0.290	Mataram Timur	1845203.355460	7360.754708	184.520	Mataram	15171145.781200	28319.200911	1517.115
34401.858260	986.847624	Pendidikan	3.440	Sedang	36378.093750	1001.135497	3.638	Dasan Agung	1418729.481330	5435.493157	141.873	Mataram	15171145.781200	28319.200911	1517.115
1974.235490	568.248349	Pendidikan	0.197	Sedang	36378.093750	1001.135497	3.638	Mataram Barat	2130613.678450	6955.996262	213.061	Mataram	15171145.781200	28319.200911	1517.115
1919.500000	203.068632	Pemukiman	0.192	Tinggi	1919.500000	203.068632	0.192	Mataram Barat	2130613.678450	6955.996262	213.061	Mataram	15171145.781200	28319.200911	1517.115
3719.718750	273.021395	Pemukiman	0.372	Tinggi	3719.718750	273.021395	0.372	Mataram Barat	2130613.678450	6955.996262	213.061	Mataram	15171145.781200	28319.200911	1517.115
17200.826033	811.156398	Pemukiman	1.720	Tinggi	17200.826033	811.156398	1.720	Mataram Barat	2130613.678450	6955.996262	213.061	Mataram	15171145.781200	28319.200911	1517.115
2283.281250	218.156673	Pemukiman	0.228	Tinggi	2283.281250	218.156673	0.228	Mataram Barat	2130613.678450	6955.996262	213.061	Mataram	15171145.781200	28319.200911	1517.115
30691.279842	715.180439	Pemukiman	3.069	Sedang	30791.840625	717.274819	3.079	Dasan Agung	1418729.481330	5435.493157	141.873	Mataram	15171145.781200	28319.200911	1517.115
100.360983	179.331898	Pemukiman	0.100	Sedang	30791.840625	717.274819	3.079	Mataram Barat	2130613.678450	6955.996262	213.061	Mataram	15171145.781200	28319.200911	1517.115
4262.234375	284.437571	Perdagangan dan Jasa	0.426	Tinggi	4262.234375	284.437571	0.426	Mataram Timur	1845203.355460	7360.754708	184.520	Mataram	15171145.781200	28319.200911	1517.115
6379.656250	320.025903	Pemukiman	0.638	Sedang	6379.656250	320.025903	0.638	Selagalas	2021024.211350	8242.824212	202.102	Cakranegara	19096881.046800	25193.015860	1909.688
1874.717960	177.360042	Perdagangan dan Jasa	0.187	Tinggi	1874.717960	177.360042	0.187	Mataram Timur	1845203.355460	7360.754708	184.520	Mataram	15171145.781200	28319.200911	1517.115
10641.140625	503.682465	Pemukiman	1.064	Tinggi	10641.140625	503.682465	1.064	Mataram Barat	2130613.678450	6955.996262	213.061	Mataram	15171145.781200	28319.200911	1517.115
0.281401	139.794301	Pemukiman	0.000	Tinggi	0.281401	139.794301	0.000	Cakra Barat	2232430.934210	8502.281587	223.243	Cakranegara	19096881.046800	25193.015860	1909.688
36242.734224	880.591560	Pemukiman	3.624	Sangat Tinggi	36242.734224	880.591560	3.624	Cakra Barat	2232430.934210	8502.281587	223.243	Cakranegara	19096881.046800	25193.015860	1909.688
10297.946349	400.529932	Perdagangan dan Jasa	1.030	Tinggi	10297.946349	400.529932	1.030	Cakra Barat	2232430.934210	8502.281587	223.243	Cakranegara	19096881.046800	25193.015860	1909.688
4798.984375	311.908079	Pemukiman	0.480	Tinggi	4798.984375	311.908079	0.480	Mataram Timur	1845203.355460	7360.754708	184.520	Mataram	15171145.781200	28319.200911	1517.115
581.926743	218.592305	Perdagangan dan Jasa	0.058	Tinggi	12832.250000	480.003245	1.283	Cakra Barat	2232430.934210	8502.281587	223.243	Cakranegara	19096881.046800	25193.015860	1909.688
12250.323257	468.781298	Perdagangan dan Jasa	1.225	Tinggi	12832.250000	480.003245	1.283	Cakra Timur	1368052.828120	8142.716736	136.805	Cakranegara	19096881.046800	25193.015860	1909.688
1819.046875	173.600841	Perdagangan dan Jasa	0.182	Tinggi	1819.046875	173.600841	0.182	Mataram Timur	1845203.355460	7360.754708	184.520	Mataram	15171145.781200	28319.200911	1517.115
3482.285625	238.292181	Perdagangan dan Jasa	0.348	Tinggi	3482.285625	238.292181	0.348	Mataram Timur	1845203.355460	7360.754708	184.520	Mataram	15171145.781200	28319.200911	1517.115
5485.375000	304.520490	Pemukiman	0.549	Sedang	5485.375000	304.520490	0.549	Selagalas	2021024.211350	8242.824212	202.102	Cakranegara	19096881.046800	25193.015860	1909.688
33.225882	37.323504	Pemukiman	0.003	Sedang	33.225882	37.323504	0.003	Cakra Timur	1368052.828120	8142.716736	136.805	Cakranegara	19096881.046800	25193.015860	1909.688
9.346346	20.302537	Pemukiman	0.001	Tinggi	145673.352442	3332.423308	14.567	Cakra Utara	1732981.949210	6455.884089	173.298	Cakranegara	19096881.046800	25193.015860	1909.688
145684.006094	3333.197135	Pemukiman	14.568	Tinggi	145673.352442	3332.423308	14.567	Cakra Timur	1368052.828120	8142.716736	136.805	Cakranegara	19096881.046800	25193.015860	1909.688
21311.906250	749.404692	Pemukiman	2.131	Tinggi	21311.906250	749.404692	2.131	Mataram Barat	2130613.678450	6955.996262	213.061	Mataram	15171145.781200	28319.200911	1517.115
4485.488750	307.884875	Pemukiman	0.449	Tinggi	4485.488750	307.884875	0.449	Mataram Timur	1845203.355460	7360.754708	184.520	Mataram	15171145.781200	28319.200911	1517.115
7801.062500	370.244478	Pemukiman	0.780	Sedang	7801.062500	370.244478	0.780	Selagalas	2021024.211350	8242.824212	202.102	Cakranegara	19096881.046800	25193.015860	1909.688
1575.218750	163.975348	Perdagangan dan Jasa	0.158	Tinggi	1575.218750	163.975348	0.158	Mataram Timur	1845203.355460	7360.754708	184.520	Mataram	15171145.781200	28319.200911	1517.115
2287.531250	201.041549	Perdagangan dan Jasa	0.227	Tinggi	2287.531250	201.041549	0.227	Mataram Timur	1845203.355460	7360.754708	184.520	Mataram	15171145.781200	28319.200911	1517.115
3252.296875	245.107901	Pemukiman	0.325	Tinggi	3252.296875	245.107901	0.325	Mataram Barat	2130613.678450	6955.996262	213.061	Mataram	15171145.781200	28319.200911	1517.115
87530.980518	1523.803725	Pemukiman	8.753	Sedang	87530.980518	1523.803725	8.753	Tanjung Karang	3536915.116050	10173.044510	353.692	Ampenan	22413520.828100	33081.317035	2241.352
33420.242742	815.579030	Pemukiman	3.342	Sedang	75580.390625	1338.484535	7.558	Dasan Agung	1418729.481330	5435.493157	141.873	Mataram	15171145.781200	28319.200911	1517.115
42160.148163	1308.877248	Pemukiman	4.216	Sedang	75580.390625	1338.484535	7.558	Mataram Barat	2130613.678450	6955.996262	213.061	Mataram	15171145.781200	28319.200911	1517.115
4481.140625	278.888238	Pemukiman	0.448	Tinggi	4481.140										

793.531250	147.476223	Pemukiman	0.079	147.476223	793.531250	0.079	147.476223	147.476223	1845203.355460	7360.754708	184.520	Mataram	15171145.781200	26319.200911	1517.115
1423.612500	151.366076	Perdagangan dan Jasa	0.142	151.366076	1423.612500	0.142	151.366076	151.366076	1845203.355460	7360.754708	184.520	Mataram	15171145.781200	26319.200911	1517.115
21603.629771	712.815468	Pemukiman	2.180	712.815468	21603.629771	2.180	712.815468	712.815468	2130613.678450	6955.996262	213.061	Mataram	15171145.781200	26319.200911	1517.115
33.310854	237.397431	Pemukiman	0.003	237.397431	33.310854	0.003	237.397431	237.397431	2130613.678450	6955.996262	213.061	Mataram	15171145.781200	26319.200911	1517.115
7598.659375	397.989773	Pemukiman	0.760	397.989773	7598.659375	0.760	397.989773	397.989773	2021024.211350	6242.624212	202.102	Calranegara	19096881.046800	25193.015660	1909.688
9759.592500	490.062488	Pemukiman	0.976	490.062488	9759.592500	0.976	490.062488	490.062488	1845203.355460	7360.754708	184.520	Mataram	15171145.781200	26319.200911	1517.115
1735.125000	167.500689	Perdagangan dan Jasa	0.174	167.500689	1735.125000	0.174	167.500689	167.500689	1845203.355460	7360.754708	184.520	Mataram	15171145.781200	26319.200911	1517.115
8001.140625	356.539781	Pemukiman	0.800	356.539781	8001.140625	0.800	356.539781	356.539781	1845203.355460	7360.754708	184.520	Mataram	15171145.781200	26319.200911	1517.115
4948.734375	392.372026	Pemukiman	0.485	392.372026	4948.734375	0.485	392.372026	392.372026	1845203.355460	6955.996262	213.061	Mataram	15171145.781200	26319.200911	1517.115
1654.181750	173.572176	Perdagangan dan Jasa	0.165	173.572176	1654.181750	0.165	173.572176	173.572176	1845203.355460	7360.754708	184.520	Mataram	15171145.781200	26319.200911	1517.115
8997.682952	564.998906	Perdagangan dan Jasa	0.899	564.998906	8997.682952	0.899	564.998906	564.998906	2130613.678450	6955.996262	213.061	Mataram	15171145.781200	26319.200911	1517.115
0.013928	1.276504	Pemukiman	0.000	1.276504	0.013928	0.000	1.276504	1.276504	2130613.678450	6955.996262	213.061	Mataram	15171145.781200	26319.200911	1517.115
5.022374	36.203141	Perdagangan dan Jasa	0.001	36.203141	5.022374	0.001	36.203141	36.203141	2130613.678450	6955.996262	213.061	Mataram	15171145.781200	26319.200911	1517.115
10123.312500	428.276011	Pemukiman	1.012	428.276011	10123.312500	1.012	428.276011	428.276011	2232430.934210	8502.281587	223.243	Calranegara	19096881.046800	25193.015660	1909.688
8953.464375	414.841662	Pemukiman	0.896	414.841662	8953.464375	0.896	414.841662	414.841662	2232430.934210	8502.281587	223.243	Calranegara	19096881.046800	25193.015660	1909.688
7855.437500	404.890555	Pemukiman	0.786	404.890555	7855.437500	0.786	404.890555	404.890555	2232430.934210	8502.281587	223.243	Calranegara	19096881.046800	25193.015660	1909.688
10284.453125	439.140468	Pemukiman	1.028	439.140468	10284.453125	1.028	439.140468	439.140468	2232430.934210	8502.281587	223.243	Calranegara	19096881.046800	25193.015660	1909.688
8001.062500	425.474276	Pemukiman	0.800	425.474276	8001.062500	0.800	425.474276	425.474276	2232430.934210	8502.281587	223.243	Calranegara	19096881.046800	25193.015660	1909.688
8358.468750	428.765319	Pemukiman	0.836	428.765319	8358.468750	0.836	428.765319	428.765319	2232430.934210	8502.281587	223.243	Calranegara	19096881.046800	25193.015660	1909.688
8959.421875	434.891047	Pemukiman	0.896	434.891047	8959.421875	0.896	434.891047	434.891047	2232430.934210	8502.281587	223.243	Calranegara	19096881.046800	25193.015660	1909.688
15298.812500	485.430726	Pemukiman	1.529	485.430726	15298.812500	1.529	485.430726	485.430726	2232430.934210	8502.281587	223.243	Calranegara	19096881.046800	25193.015660	1909.688
8159.937500	429.308074	Pemukiman	0.816	429.308074	8159.937500	0.816	429.308074	429.308074	2232430.934210	8502.281587	223.243	Calranegara	19096881.046800	25193.015660	1909.688
6897.216750	351.665488	Pemukiman	0.690	351.665488	6897.216750	0.690	351.665488	351.665488	2232430.934210	8502.281587	223.243	Calranegara	19096881.046800	25193.015660	1909.688
8728.659375	437.303743	Pemukiman	0.873	437.303743	8728.659375	0.873	437.303743	437.303743	2232430.934210	8502.281587	223.243	Calranegara	19096881.046800	25193.015660	1909.688
9379.296875	447.111187	Pemukiman	0.938	447.111187	9379.296875	0.938	447.111187	447.111187	2232430.934210	8502.281587	223.243	Calranegara	19096881.046800	25193.015660	1909.688
7665.000000	429.056082	Pemukiman	0.768	429.056082	7665.000000	0.768	429.056082	429.056082	2232430.934210	8502.281587	223.243	Calranegara	19096881.046800	25193.015660	1909.688
3271.777572	238.724623	Perdagangan dan Jasa	0.327	238.724623	3271.777572	0.327	238.724623	238.724623	2130613.678450	6955.996262	213.061	Mataram	15171145.781200	26319.200911	1517.115
0.452316	1.129414	Perdagangan dan Jasa	0.000	1.129414	0.452316	0.000	1.129414	1.129414	2130613.678450	6955.996262	213.061	Mataram	15171145.781200	26319.200911	1517.115
184.874824	64.138176	Perkantoran	0.018	64.138176	184.874824	0.018	64.138176	64.138176	1418729.461330	5435.493157	141.873	Mataram	15171145.781200	26319.200911	1517.115
27650.428819	921.857078	Perkantoran	2.765	921.857078	27650.428819	2.765	921.857078	921.857078	1418729.461330	5435.493157	141.873	Mataram	15171145.781200	26319.200911	1517.115
3915.960935	768.253669	Perkantoran	0.392	768.253669	3915.960935	0.392	768.253669	768.253669	3536915.119050	10173.044510	353.692	Ampanan	22413520.628100	33081.317035	2241.352
8159.093750	522.381080	Pemukiman	0.816	522.381080	8159.093750	0.816	522.381080	522.381080	1845203.355460	7360.754708	184.520	Mataram	15171145.781200	26319.200911	1517.115
9716.672413	448.458465	Pemukiman	0.972	448.458465	9716.672413	0.972	448.458465	448.458465	2232430.934210	8502.281587	223.243	Calranegara	19096881.046800	25193.015660	1909.688
3355.894375	257.146857	Pemukiman	0.336	257.146857	3355.894375	0.336	257.146857	257.146857	2130613.678450	6955.996262	213.061	Mataram	15171145.781200	26319.200911	1517.115
9540.031250	654.163016	Pemukiman	0.954	654.163016	9540.031250	0.954	654.163016	654.163016	1845203.355460	7360.754708	184.520	Mataram	15171145.781200	26319.200911	1517.115
19572.365575	874.961816	Perdagangan dan Jasa	1.957	874.961816	19572.365575	1.957	874.961816	874.961816	2021024.211350	6242.624212	202.102	Calranegara	19096881.046800	25193.015660	1909.688
5824.959375	322.748664	Pemukiman	0.582	322.748664	5824.959375	0.582	322.748664	322.748664	2130613.678450	6955.996262	213.061	Mataram	15171145.781200	26319.200911	1517.115
6192.381462	328.403773	Pemukiman	0.619	328.403773	6192.381462	0.619	328.403773	328.403773	2130613.678450	6955.996262	213.061	Mataram	15171145.781200	26319.200911	1517.115
8.852913	90.200868	Pemukiman	0.001	90.200868	8.852913	0.001	90.200868	90.200868	2232430.934210	8502.281587	223.243	Calranegara	19096881.046800	25193.015660	1909.688
27879.937500	733.550351	Perdagangan dan Jasa	2.788	733.550351	27879.937500	2.788	733.550351	733.550351	2130613.678450	6955.996262	213.061	Mataram	15171145.781200	26319.200911	1517.115
5524.640625	308.195540	Pemukiman	0.552	308.195540	5524.640625	0.552	308.195540	308.195540	2232430.934210	8502.281587	223.243	Calranegara	19096881.046800	25193.015660	1909.688
122752.406250	1624.744122	Pendidikan	12.275	1624.744122	122752.406250	12.275	1624.744122	1624.744122	2130613.678450	6955.996262	213.061	Mataram	15171145.781200	26319.200911	1517.115
3463.859375	331.268922	Pemukiman	0.346	331.268922	3463.859375	0.346	331.268922	331.268922	1845203.355460	7360.754708	184.520	Mataram	15171145.781200	26319.200911	1517.115
348.982728	151.979163	Perdagangan dan Jasa	0.035	151.979163	348.982728	0.035	151.979163	151.979163	1945203.355460	7360.754708	184.520	Mataram	15171145.781200	26319.200911	1517.115
18107.861022	647.523985	Perdagangan dan Jasa	1.811	647.523985	18107.861022	1.811	647.523985	647.523985	1386952.628120	6142.718736	138.605	Calranegara	19096881.046800	25193.015660	1909.688
15309.546875	528.351543	Pemukiman	1.531	528.351543	15309.546875	1.531	528.351543	528.351543	2130613.678450	6955.996262	213.061	Mataram	15171145.781200	26319.200911	1517.115
13291.453125	748.053878	Pemukiman	1.329	748.053878	13291.453125	1.329	748.053878	748.053878	2130613.678450	6955.996262	213.061	Mataram	15171145.781200	26319.200911	1517.115
0.333721	3.398844	Pemukiman	0.000	3.398844	0.333721	0.000	3.398844	3.398844	1845203.355460	7360.754708	184.520	Mataram	15171145.781200	26319.200911	1517.115
42884.635029	1771.154771	Pemukiman	4.289	1771.154771	42884.635029	4.289	1771.154771	1771.154771	1845203.355460	7360.754708	184.520	Mataram	15171145.781200	26319.200911	1517.115
57433.343750	935.439823	Pemukiman	5.743	935.439823	57433.343750	5.743	935.439823	935.439823	1386952.628120	6142.718736	138.605	Calranegara	19096881.046800	25193.015660	1909.688
97096.612500	1874.007118	Pemukiman	9.690	1874.007118	97096.612500	9.690	1874.007118	1874.007118	24004131.817300	5956.807717	240.413	Ampanan	22413520.628100	33081.317035	2241.352
6763.343750	358.687409	Pemukiman	0.676	358.687409	6763.343750	0.676	358.687409	358.687409	1845203.355460	7360.754708	184.520	Mataram	15171145.781200	26319.200911	1517.115
9321.550895	598.953978	Pemukiman	0.932	598.953978	9321.550895	0.932	598.953978	598.953978	1845203.355460	7360.754708	184.520	Mataram	15171145.781200	26319.200911	1517.115
23134.214730	1008.471682	Pemukiman	2.313	1008.471682	23134.214730	2.313	1008.471682	1008.471682	1418729.461330	5435.493157	141.873	Mataram	15171145.781200	26319.200911	1517.115
15354.592															

8822.937500	0.882	Sedang	8822.937500	408.284843	Pemukiman	15171.45.781.200	26319.200911	15171.115	
887.161178	0.089	Sangat Tinggi	47534.703125	890.976147	4.753	Calra Barat	8502.281587	25193.015660	1909.688
46847.541847	4.685	Sangat Tinggi	47534.703125	890.976147	4.753	Calra Timur	6142.718738	25193.015660	1909.688
1707.906137	0.171	Tinggi	2105.436829	216.049987	0.211	Calra Barat	7360.754708	26319.200911	1517.115
373.613283	0.037	Tinggi	6396.663125	371.531288	0.640	Calra Barat	8502.281587	25193.015660	1909.688
6398.953126	0.640	Tinggi	111842.576667	2681.147648	11.184	Calra Barat	7360.754708	26319.200911	1517.115
3305.56975	0.331	Sedang	3305.56975	228.647320	0.331	Selagalas	2021.024.21.1350	26319.200911	1517.115
3458.656250	0.347	Sedang	3458.656250	237.354498	0.346	Selagalas	2021.024.21.1350	26319.200911	1517.115
3469.484375	0.347	Sedang	3469.484375	235.591821	0.347	Selagalas	2021.024.21.1350	26319.200911	1517.115
22862.359375	2.286	Sedang	22862.359375	628.619518	2.286	Ampenan Selatan	5959.807717	33081.317035	2241.352
4938.296875	0.484	Sangat Tinggi	4938.296875	268.653971	0.484	Calra Barat	8502.281587	25193.015660	1909.688
7037.359375	0.704	Sangat Tinggi	7037.359375	337.484839	0.704	Calra Barat	8502.281587	25193.015660	1909.688
339.394605	0.339	Sangat Tinggi	339.394605	314.897458	0.339	Calra Barat	8502.281587	25193.015660	1909.688
5689.812500	2.133	Tinggi	21933.015625	927.819448	2.133	Calra Barat	8502.281587	25193.015660	1909.688
5684.031250	0.541	Sangat Tinggi	5684.031250	305.695132	0.541	Calra Barat	8502.281587	25193.015660	1909.688
5619.093750	0.562	Sangat Tinggi	5619.093750	314.897458	0.562	Calra Barat	8502.281587	25193.015660	1909.688
12404.203125	1.240	Tinggi	12404.203125	451.763013	1.240	Calra Barat	8502.281587	25193.015660	1909.688
4075.437500	0.408	Sangat Tinggi	4075.437500	279.267243	0.408	Calra Barat	8502.281587	25193.015660	1909.688
5963.031250	0.595	Sangat Tinggi	5963.031250	317.561109	0.595	Calra Barat	8502.281587	25193.015660	1909.688
5038.578125	0.504	Sangat Tinggi	5038.578125	296.945437	0.504	Calra Barat	8502.281587	25193.015660	1909.688
5418.906250	0.542	Sangat Tinggi	5418.906250	311.400280	0.542	Calra Barat	8502.281587	25193.015660	1909.688
4261.781250	0.428	Sangat Tinggi	4261.781250	288.740285	0.428	Calra Barat	8502.281587	25193.015660	1909.688
5795.046875	0.579	Sangat Tinggi	5795.046875	315.360163	0.579	Calra Barat	8502.281587	25193.015660	1909.688
4827.828125	0.483	Sangat Tinggi	4827.828125	288.217189	0.483	Calra Barat	8502.281587	25193.015660	1909.688
677.546720	0.068	Tinggi	677.546720	119.690988	0.068	Calra Barat	8502.281587	25193.015660	1909.688
6391.962500	0.639	Sangat Tinggi	6391.962500	330.017167	0.639	Calra Barat	8502.281587	25193.015660	1909.688
14.165420	0.001	Sedang	102827.894322	1780.154188	10.283	Selagalas	2021.024.21.1350	26319.200911	1517.115
102444.295798	10.244	Sedang	102827.894322	1780.154188	10.283	Selagalas	2021.024.21.1350	26319.200911	1517.115
369.355720	0.037	Sedang	102827.894322	1780.154188	10.283	Bentais	3729.163.866760	9174.650009	372.916
13901.357675	1.390	Sangat Tinggi	13901.357675	498.406469	1.390	Calra Timur	1386952.828120	6142.718738	136.905
12075.758613	1.208	Sangat Tinggi	12078.482378	508.541474	1.208	Calra Timur	6142.718738	136.905	1909.688
2.722585	0.000	Sangat Tinggi	12078.482378	508.541474	1.208	Bentais	3729.163.866760	9174.650009	372.916
83208.734375	8.321	Sangat Tinggi	83208.734375	2187.494203	8.321	Calra Timur	1386952.828120	6142.718738	136.905
2148.031250	0.215	Tinggi	2148.031250	212.925514	0.215	Calra Timur	1845203.355460	7360.754708	184.520
9508.763226	0.951	Tinggi	11052.089532	561.861704	1.105	Calra Timur	1845203.355460	7360.754708	184.520
1422.681547	0.142	Tinggi	50163.266875	895.873228	5.018	Calra Barat	2232430.934210	8502.281587	223.243
50136.531250	5.016	Sedang	10438.331250	411.254298	1.044	Calra Barat	2232430.934210	8502.281587	223.243
34021.260818	3.402	Tinggi	34021.260818	818.594124	3.402	Calra Barat	1845203.355460	7360.754708	184.520
6910.032762	0.691	Sedang	6910.032762	400.773163	0.691	Calra Barat	2232430.934210	8502.281587	223.243
3258.650827	0.328	Sedang	3258.650827	802.869891	0.328	Calra Barat	2232430.934210	8502.281587	223.243
8538.073143	0.854	Rendah	8538.073143	2235.535341	0.854	Bentais	3729.163.866760	9174.650009	372.916
50740.308278	5.074	Sedang	50740.308278	2333.547689	5.074	Calra Barat	2232430.934210	8502.281587	223.243
15803.156853	1.580	Sedang	15822.343750	516.934810	1.582	Ampenan Selatan	2404.131.817300	5959.807717	240.413
18.167157	0.000	Sedang	18.167157	516.934810	1.582	Tanjung Karang	3539815.116050	10173.044510	353.692
52392.672979	5.235	Sangat Tinggi	52392.672979	938.861827	5.235	Calra Barat	2232430.934210	8502.281587	223.243
13283.857344	1.328	Sedang	13283.857344	606.401000	1.328	Ampenan Selatan	2404.131.817300	5959.807717	240.413
5138.3175000	0.514	Sedang	5138.3175000	321.153265	0.514	Calra Barat	2232430.934210	8502.281587	223.243
4488.012233	0.447	Tinggi	4488.012233	270.854529	0.447	Calra Timur	1386952.828120	6142.718738	136.905
17918.884375	1.792	Sedang	17918.884375	566.810064	1.792	Ampenan Selatan	2404.131.817300	5959.807717	240.413
15702.062500	1.570	Sedang	15702.062500	514.480165	1.570	Tanjung Karang	3539815.116050	10173.044510	353.692
12687.033379	1.270	Tinggi	12687.033379	482.112269	1.270	Calra Timur	1386952.828120	6142.718738	136.905
559365.114118	55.937	Rendah	559365.114118	5088.435118	55.937	Tanjung Karang	3539815.116050	10173.044510	353.692

5025.662500	280.098964	Perdagangan dan Jasa	0.503	Sangat Tinggi	5025.662500	280.098964	0.503	Cakra Barat	2232450.934210	8502.281587	223.243	Calatragnara	19096881.046800	25193.015680	1909.688
5098.266625	291.830238	Perdagangan dan Jasa	0.510	Sangat Tinggi	5098.266625	291.830238	0.510	Cakra Barat	2232450.934210	8502.281587	223.243	Calatragnara	19096881.046800	25193.015680	1909.688
4810.046875	286.863978	Perdagangan dan Jasa	0.491	Sangat Tinggi	4810.046875	286.863978	0.491	Cakra Barat	2232450.934210	8502.281587	223.243	Calatragnara	19096881.046800	25193.015680	1909.688
7448.875000	345.472191	Perdagangan dan Jasa	0.745	Tinggi	7448.875000	345.472191	0.745	Cakra Timur	1386962.828120	6142.718738	138.695	Calatragnara	19096881.046800	25193.015680	1909.688
10862.842281	421.337199	Perikanan	1.086	Sedang	10862.842281	421.337199	1.086	Cakra Barat	1386962.828120	6142.718738	138.695	Calatragnara	19096881.046800	25193.015680	1909.688
73717.107739	1491.831189	Perikanan	7.372	Sedang	73717.107739	1491.831189	7.372	Bahia	37281.83.868780	6142.718738	372.818	Calatragnara	19096881.046800	25193.015680	1909.688
5957.786625	298.332633	Perdagangan dan Jasa	0.508	Sangat Tinggi	5957.786625	298.332633	0.508	Cakra Barat	2232450.934210	8502.281587	223.243	Calatragnara	19096881.046800	25193.015680	1909.688
4878.712284	287.223183	Perdagangan dan Jasa	0.489	Tinggi	4878.712284	287.223183	0.489	Cakra Timur	1386962.828120	6142.718738	138.695	Calatragnara	19096881.046800	25193.015680	1909.688
3838.750000	298.227137	Perdagangan dan Jasa	0.388	Sangat Tinggi	3838.750000	298.227137	0.388	Cakra Barat	2232450.934210	8502.281587	223.243	Calatragnara	19096881.046800	25193.015680	1909.688
3838.750000	298.227137	Perdagangan dan Jasa	0.243	Sedang	3838.750000	298.227137	0.243	Calatragnara	19096881.046800	25193.015680	1909.688	Calatragnara	19096881.046800	25193.015680	1909.688
4884.863421	305.073284	Perikanan	0.485	Tinggi	4884.863421	305.073284	0.485	Calatragnara	19096881.046800	25193.015680	1909.688	Calatragnara	19096881.046800	25193.015680	1909.688
5388.466875	298.869789	Perdagangan dan Jasa	0.539	Sangat Tinggi	5388.466875	298.869789	0.539	Cakra Barat	2232450.934210	8502.281587	223.243	Calatragnara	19096881.046800	25193.015680	1909.688
2494.687318	218.873781	Perikanan	0.249	Tinggi	2494.687318	218.873781	0.249	Calatragnara	19096881.046800	25193.015680	1909.688	Calatragnara	19096881.046800	25193.015680	1909.688
6489.682500	452.224673	Perdagangan dan Jasa	0.648	Tinggi	6489.682500	452.224673	0.648	Cakra Timur	1386962.828120	6142.718738	138.695	Calatragnara	19096881.046800	25193.015680	1909.688
8878.437500	388.886561	Perikanan	0.888	Tinggi	8878.437500	388.886561	0.888	Calatragnara	19096881.046800	25193.015680	1909.688	Calatragnara	19096881.046800	25193.015680	1909.688
3838.640025	282.183231	Perdagangan dan Jasa	0.384	Sangat Tinggi	3838.640025	282.183231	0.384	Calatragnara	19096881.046800	25193.015680	1909.688	Calatragnara	19096881.046800	25193.015680	1909.688
5081.625000	287.107890	Perdagangan dan Jasa	0.506	Sangat Tinggi	5081.625000	287.107890	0.506	Cakra Barat	2232450.934210	8502.281587	223.243	Calatragnara	19096881.046800	25193.015680	1909.688
3738.869375	282.315519	Perikanan	0.373	Tinggi	3738.869375	282.315519	0.373	Calatragnara	19096881.046800	25193.015680	1909.688	Calatragnara	19096881.046800	25193.015680	1909.688
3838.687500	282.073284	Perikanan	0.388	Tinggi	3838.687500	282.073284	0.388	Calatragnara	19096881.046800	25193.015680	1909.688	Calatragnara	19096881.046800	25193.015680	1909.688
2883.039287	228.072477	Perdagangan dan Jasa	0.289	Tinggi	2883.039287	228.072477	0.289	Calatragnara	19096881.046800	25193.015680	1909.688	Calatragnara	19096881.046800	25193.015680	1909.688
4884.187500	274.889733	Perdagangan dan Jasa	0.481	Sangat Tinggi	4884.187500	274.889733	0.481	Calatragnara	19096881.046800	25193.015680	1909.688	Calatragnara	19096881.046800	25193.015680	1909.688
4088.025000	283.843177	Perdagangan dan Jasa	0.408	Sangat Tinggi	4088.025000	283.843177	0.408	Cakra Barat	2232450.934210	8502.281587	223.243	Calatragnara	19096881.046800	25193.015680	1909.688
5238.025000	291.900653	Perdagangan dan Jasa	0.524	Sangat Tinggi	5238.025000	291.900653	0.524	Cakra Barat	2232450.934210	8502.281587	223.243	Calatragnara	19096881.046800	25193.015680	1909.688
3838.4.860887	887.785545	Perikanan	3.837	Sedang	3838.4.860887	887.785545	3.837	Ampanan Selatan	2404.01.817300	5959.807717	240.413	Ampanan	22413520.828100	33081.317055	2241.352
14518.868750	522.380288	Perdagangan dan Jasa	1.452	Sangat Tinggi	14518.868750	522.380288	1.452	Cakra Barat	2232450.934210	8502.281587	223.243	Calatragnara	19096881.046800	25193.015680	1909.688
518.820388	180.708070	Perdagangan dan Jasa	0.052	Sangat Tinggi	518.820388	180.708070	0.052	Cakra Barat	2232450.934210	8502.281587	223.243	Calatragnara	19096881.046800	25193.015680	1909.688
11442.082738	438.247492	Perdagangan dan Jasa	1.144	Sangat Tinggi	11442.082738	438.247492	1.144	Cakra Timur	1386962.828120	6142.718738	138.695	Calatragnara	19096881.046800	25193.015680	1909.688
7901.806250	428.773730	Perdagangan dan Jasa	0.790	Sangat Tinggi	7901.806250	428.773730	0.790	Calatragnara	19096881.046800	25193.015680	1909.688	Calatragnara	19096881.046800	25193.015680	1909.688
13883.987122	471.182937	Pendidikan	1.388	Sedang	13883.987122	471.182937	1.388	Calatragnara	19096881.046800	25193.015680	1909.688	Calatragnara	19096881.046800	25193.015680	1909.688
991.547848	220.882727	Pendidikan	0.098	Sedang	991.547848	220.882727	0.098	Calatragnara	19096881.046800	25193.015680	1909.688	Calatragnara	19096881.046800	25193.015680	1909.688
1883.093750	178.888828	Perdagangan dan Jasa	0.186	Sangat Tinggi	1883.093750	178.888828	0.186	Cakra Timur	1386962.828120	6142.718738	138.695	Calatragnara	19096881.046800	25193.015680	1909.688
231.859840	241.859840	Perdagangan dan Jasa	0.237	Sangat Tinggi	231.859840	241.859840	0.237	Calatragnara	19096881.046800	25193.015680	1909.688	Calatragnara	19096881.046800	25193.015680	1909.688
3008.640025	244.882885	Perikanan	0.301	Sedang	3008.640025	244.882885	0.301	Perlung Karang	3538915.118050	10733.044510	353.892	Ampanan	22413520.828100	33081.317055	2241.352
3288.820434	223.584128	Perdagangan dan Jasa	0.327	Sangat Tinggi	3288.820434	223.584128	0.327	Cakra Timur	1386962.828120	6142.718738	138.695	Calatragnara	19096881.046800	25193.015680	1909.688
2874.028786	207.838589	Perdagangan dan Jasa	0.287	Sangat Tinggi	2874.028786	207.838589	0.287	Cakra Timur	1386962.828120	6142.718738	138.695	Calatragnara	19096881.046800	25193.015680	1909.688
3038.142625	222.731459	Perdagangan dan Jasa	0.304	Sangat Tinggi	3038.142625	222.731459	0.304	Cakra Timur	1386962.828120	6142.718738	138.695	Calatragnara	19096881.046800	25193.015680	1909.688
127897.578551	5404.848488	Perikanan	12.787	Sedang	127897.578551	5404.848488	12.787	Calatragnara	19096881.046800	25193.015680	1909.688	Calatragnara	19096881.046800	25193.015680	1909.688
2417.865500	188.821789	Perdagangan dan Jasa	0.242	Sangat Tinggi	2417.865500	188.821789	0.242	Cakra Timur	1386962.828120	6142.718738	138.695	Calatragnara	19096881.046800	25193.015680	1909.688
1888.187500	175.889128	Perdagangan dan Jasa	0.180	Sangat Tinggi	1888.187500	175.889128	0.180	Cakra Timur	1386962.828120	6142.718738	138.695	Calatragnara	19096881.046800	25193.015680	1909.688
8978.203125	472.888803	Perikanan	0.988	Sangat Tinggi	8978.203125	472.888803	0.988	Cakra Barat	2232450.934210	8502.281587	223.243	Calatragnara	19096881.046800	25193.015680	1909.688
4503.408250	285.182861	Perdagangan dan Jasa	0.450	Sangat Tinggi	4503.408250	285.182861	0.450	Cakra Timur	1386962.828120	6142.718738	138.695	Calatragnara	19096881.046800	25193.015680	1909.688
11502.734375	487.700131	Perikanan	1.150	Sangat Tinggi	11502.734375	487.700131	1.150	Cakra Barat	2232450.934210	8502.281587	223.243	Calatragnara	19096881.046800	25193.015680	1909.688
9248.686250	468.286254	Perikanan	0.925	Sangat Tinggi	9248.686250	468.286254	0.925	Cakra Barat	2232450.934210	8502.281587	223.243	Calatragnara	19096881.046800	25193.015680	1909.688
84134.358183	2481.828814	Perikanan	8.413	Sedang	84134.358183	2481.828814	8.413	Calatragnara	19096881.046800	25193.015680	1909.688	Calatragnara	19096881.046800	25193.015680	1909.688
2841.718750	221.088454	Perdagangan dan Jasa	0.284	Sangat Tinggi	2841.718750	221.088454	0.284	Calatragnara	19096881.046800	25193.015680	1909.688	Calatragnara	19096881.046800	25193.015680	1909.688
5849.734375	338.852985	Perikanan	0.582	Sedang	5849.734375	338.852985	0.582	Calatragnara	19096881.046800	25193.015680	1909.688	Calatragnara	19096881.046800	25193.015680	1909.688
10080.488750	472.887887	Perikanan	1.008	Sangat Tinggi	10080.488750	472.887887	1.008	Calatragnara	19096881.046800	25193.015680	1909.688	Calatragnara	19096881.046800	25193.015680	1909.688
10080.488750	472.887887	Perikanan	10.822	Sedang	10080.488750	472.887887	10.822	Bahia	37281.83.868780	6142.718738	372.818	Calatragnara	19096881.046800	25193.015680	1909.688
10082.338387	2073.847781	Perikanan	10.822	Sedang	10082.338387	2073.847781	10.822	Bahia	37281.83.868780	6142.718738	372.818	Calatragnara	19096881.046800	25193.015680	1909.688
8770.125000	457.846831	Perikanan	0.419	Sangat Tinggi	8770.125000	457.846831	0.419	Cakra Barat	2232450.934210	8502.281587	223.243	Calatragnara	19096881.046800	25193.015680	1909.688
4194.888750	282.737881	Perdagangan dan Jasa	0.419	Sangat Tinggi	4194.888750	282.737881	0.419	Cakra Timur	1386962.828120	6142.718738	138.695	Calatragnara	19096881.046800	25193.015680	1909.688
6848.348750	352.428882	Perikanan	0.686	Sangat Tinggi	6848.348750	352.428882	0.686	Cakra Barat	2232450.934210	8502.281587	223.243	Calatragnara	19096881.046800	25193.015680	1909.688
8889.888375	335.872140	Perikanan	0.888	Sangat Tinggi	8889.888375	335.872140	0.888	Cakra Barat	2232450.934210	8502.281587	223.243	Calatragnara	19096881.046800	25193.015680	1909.688
8284.831280	482.848714	Perikanan	0.825	Sangat Tinggi	8284.831280	482.848714	0.825	Cakra Barat	2232450.934210	8502.281587	223.243	Calatragnara	19096881.046800	25193.015680	1909.688
8713.827875	335.078287	Perikanan	0.871	Sangat Tinggi	8713.827875	335.078287	0.871	Cakra Barat	2232450.934210	8502.281587	223.243	Calatragnara	19096881.046800	25193.015680	1909.688
2707.031250	228.801175	Perdagangan dan Jasa	0.271	Sangat Tinggi	2707.031250	228.801175	0.271	Cakra Timur	1386962.828120	6142.718738	138.695	Calatragnara	19096881.046800	25193.015680	1909.688
5741.897500	340.837832	Perikanan	0.575	Sangat Tinggi	5741.897500	340.837832	0.575	Cakra Barat	2232450.934210	8502.281587	223.243	Calatragnara	19096881.046800		

523.01.5625	110.584354	523.01.5625	110.584354	0.052	Sangat Tinggi	Perdagangan dan Jasa	110.584354	0.052	Sangat Tinggi	523.01.5625	110.584354	0.052	Calra Timur	Calranegara	136.805	6142.716738	1368052.828120	1368052.828120	1368052.828120	1368052.828120	25193.015660	1909.668
6643.125000	394.487189	6643.125000	394.487189	0.684	Sangat Tinggi	Pemukiman	394.487189	0.684	Sangat Tinggi	6643.125000	394.487189	0.684	Calra Barat	Calranegara	223.243	8502.281587	2232430.934210	2232430.934210	2232430.934210	25193.015660	1909.668	
10187.859375	438.570208	10187.859375	438.570208	1.019	Sangat Tinggi	Pemukiman	438.570208	1.019	Sangat Tinggi	10187.859375	438.570208	1.019	Calra Timur	Calranegara	136.805	6142.716738	1368052.828120	1368052.828120	1368052.828120	25193.015660	1909.668	
8628.109375	394.480305	8628.109375	394.480305	0.883	Sangat Tinggi	Pemukiman	394.480305	0.883	Sangat Tinggi	8628.109375	394.480305	0.883	Calra Barat	Calranegara	223.243	8502.281587	2232430.934210	2232430.934210	2232430.934210	25193.015660	1909.668	
19053.637500	444.279253	19053.637500	444.279253	1.050	Sangat Tinggi	Pemukiman	444.279253	1.050	Sangat Tinggi	19053.637500	444.279253	1.050	Calra Timur	Calranegara	136.805	6142.716738	1368052.828120	1368052.828120	1368052.828120	25193.015660	1909.668	
8332.953125	415.680167	8332.953125	415.680167	0.833	Sangat Tinggi	Pemukiman	415.680167	0.833	Sangat Tinggi	8332.953125	415.680167	0.833	Calra Timur	Calranegara	223.243	8502.281587	2232430.934210	2232430.934210	2232430.934210	25193.015660	1909.668	
9898.437500	436.396054	9898.437500	436.396054	0.989	Sangat Tinggi	Pemukiman	436.396054	0.989	Sangat Tinggi	9898.437500	436.396054	0.989	Calra Timur	Calranegara	136.805	6142.716738	1368052.828120	1368052.828120	1368052.828120	25193.015660	1909.668	
10848.871211	574.848810	10848.871211	574.848810	1.048	Tinggi	Pemukiman	574.848810	1.048	Tinggi	10848.871211	574.848810	1.048	Calra Barat	Calranegara	223.243	8502.281587	2232430.934210	2232430.934210	2232430.934210	25193.015660	1909.668	
7923.546875	408.477965	7923.546875	408.477965	0.792	Sangat Tinggi	Pemukiman	408.477965	0.792	Sangat Tinggi	7923.546875	408.477965	0.792	Calra Timur	Calranegara	136.805	6142.716738	1368052.828120	1368052.828120	1368052.828120	25193.015660	1909.668	
8875.750000	397.473915	8875.750000	397.473915	0.888	Sangat Tinggi	Pemukiman	397.473915	0.888	Sangat Tinggi	8875.750000	397.473915	0.888	Calra Timur	Calranegara	223.243	8502.281587	2232430.934210	2232430.934210	2232430.934210	25193.015660	1909.668	
13942.953125	468.195212	13942.953125	468.195212	1.384	Sangat Tinggi	Pemukiman	468.195212	1.384	Sangat Tinggi	13942.953125	468.195212	1.384	Calra Barat	Calranegara	136.805	6142.716738	1368052.828120	1368052.828120	1368052.828120	25193.015660	1909.668	
1168.758358	370.737366	1168.758358	370.737366	0.117	Sangat Tinggi	Pemukiman	370.737366	0.117	Sangat Tinggi	1168.758358	370.737366	0.117	Calra Timur	Calranegara	136.805	6142.716738	1368052.828120	1368052.828120	1368052.828120	25193.015660	1909.668	
24332.009287	628.222228	24332.009287	628.222228	2.433	Sangat Tinggi	Pemukiman	628.222228	2.433	Sangat Tinggi	24332.009287	628.222228	2.433	Calra Timur	Calranegara	136.805	6142.716738	1368052.828120	1368052.828120	1368052.828120	25193.015660	1909.668	
15901.734975	565.146888	15901.734975	565.146888	1.530	Sangat Tinggi	Pemukiman	565.146888	1.530	Sangat Tinggi	15901.734975	565.146888	1.530	Calra Timur	Calranegara	223.243	8502.281587	2232430.934210	2232430.934210	2232430.934210	25193.015660	1909.668	
13988.890625	493.406938	13988.890625	493.406938	1.400	Sangat Tinggi	Pemukiman	493.406938	1.400	Sangat Tinggi	13988.890625	493.406938	1.400	Calra Timur	Calranegara	136.805	6142.716738	1368052.828120	1368052.828120	1368052.828120	25193.015660	1909.668	
19816.758881	1336.284669	19816.758881	1336.284669	1.982	Sedang	Pemukiman	1336.284669	1.982	Sedang	19816.758881	1336.284669	1.982	Tanjung Karang	Calranegara	353.692	9655.986282	3536915.116050	3536915.116050	3536915.116050	33081.317035	2241.352	
13938.331287	478.578209	13938.331287	478.578209	1.339	Sedang	Pemukiman	478.578209	1.339	Sedang	13938.331287	478.578209	1.339	Mataram Barat	Calranegara	213.061	6142.716738	2130613.678450	2130613.678450	2130613.678450	25193.015660	1909.668	
7284.625000	408.555773	7284.625000	408.555773	0.728	Sedang	Pemukiman	408.555773	0.728	Sedang	7284.625000	408.555773	0.728	Mataram Timur	Calranegara	184.520	7360.754708	1845203.355460	1845203.355460	1845203.355460	25193.015660	1909.668	
6105.620333	334.311851	6105.620333	334.311851	0.611	Sedang	Perdagangan dan Jasa	334.311851	0.611	Sedang	6105.620333	334.311851	0.611	Calra Timur	Calranegara	372.916	6142.716738	3729163.666760	3729163.666760	3729163.666760	25193.015660	1909.668	
5692.888192	242.321450	5692.888192	242.321450	0.060	Sedang	Perdagangan dan Jasa	242.321450	0.060	Sedang	5692.888192	242.321450	0.060	Calra Timur	Calranegara	136.805	6142.716738	1368052.828120	1368052.828120	1368052.828120	25193.015660	1909.668	
7589.229127	551.447789	7589.229127	551.447789	0.759	Sangat Tinggi	Perdagangan dan Jasa	551.447789	0.759	Sangat Tinggi	7589.229127	551.447789	0.759	Calra Timur	Calranegara	372.916	6142.716738	3729163.666760	3729163.666760	3729163.666760	25193.015660	1909.668	
26388.747284	772.163434	26388.747284	772.163434	2.638	Sangat Tinggi	Perdagangan dan Jasa	772.163434	2.638	Sangat Tinggi	26388.747284	772.163434	2.638	Calra Timur	Calranegara	372.916	6142.716738	3729163.666760	3729163.666760	3729163.666760	25193.015660	1909.668	
2484.474177	443.306409	2484.474177	443.306409	0.248	Tinggi	Lahan Kesyng	443.306409	0.248	Tinggi	2484.474177	443.306409	0.248	Mataram Timur	Calranegara	184.520	7360.754708	1845203.355460	1845203.355460	1845203.355460	25193.015660	1909.668	
86761.040517	137.1579783	86761.040517	137.1579783	0.876	Tinggi	Lahan Kesyng	137.1579783	0.876	Tinggi	86761.040517	137.1579783	0.876	Calra Barat	Calranegara	223.243	8502.281587	2232430.934210	2232430.934210	2232430.934210	25193.015660	1909.668	
43038.218750	881.848901	43038.218750	881.848901	4.304	Sedang	Pemukiman	881.848901	4.304	Sedang	43038.218750	881.848901	4.304	Calra Barat	Calranegara	372.916	6142.716738	3729163.666760	3729163.666760	3729163.666760	25193.015660	1909.668	
202250.917677	2415.695239	202250.917677	2415.695239	20.225	Sedang	Ruang Terbuka Hijau	2415.695239	20.225	Sedang	202250.917677	2415.695239	20.225	Mataram Barat	Calranegara	213.061	6142.716738	2130613.678450	2130613.678450	2130613.678450	25193.015660	1909.668	
346.940275	212.327102	346.940275	212.327102	0.035	Sedang	Ruang Terbuka Hijau	212.327102	0.035	Sedang	346.940275	212.327102	0.035	Tanjung Karang	Calranegara	353.692	9655.986282	3536915.116050	3536915.116050	3536915.116050	33081.317035	2241.352	
9101.718750	388.741500	9101.718750	388.741500	0.910	Sedang	Pemukiman	388.741500	0.910	Sedang	9101.718750	388.741500	0.910	Mataram Barat	Calranegara	213.061	6142.716738	2130613.678450	2130613.678450	2130613.678450	25193.015660	1909.668	
2872.205819	352.865508	2872.205819	352.865508	0.031	Sedang	Pemukiman	352.865508	0.031	Sedang	2872.205819	352.865508	0.031	Tanjung Karang	Calranegara	353.692	9655.986282	3536915.116050	3536915.116050	3536915.116050	33081.317035	2241.352	
312.328689	98.973244	312.328689	98.973244	0.031	Sedang	Pemukiman	98.973244	0.031	Sedang	312.328689	98.973244	0.031	Tanjung Karang	Calranegara	353.692	9655.986282	3536915.116050	3536915.116050	3536915.116050	33081.317035	2241.352	
11833.307727	1752.765978	11833.307727	1752.765978	2.193	Sedang	Lahan Kesyng	1752.765978	2.193	Sedang	11833.307727	1752.765978	2.193	Tanjung Karang	Calranegara	353.692	9655.986282	3536915.116050	3536915.116050	3536915.116050	33081.317035	2241.352	
50736.603113	1518.072888	50736.603113	1518.072888	5.074	Sedang	Pemukiman	1518.072888	5.074	Sedang	50736.603113	1518.072888	5.074	Tanjung Karang	Calranegara	353.692	9655.986282	3536915.116050	3536915.116050	3536915.116050	33081.317035	2241.352	
3628.500000	241.773985	3628.500000	241.773985	0.363	Sangat Tinggi	Perdagangan dan Jasa	241.773985	0.363	Sangat Tinggi	3628.500000	241.773985	0.363	Calra Barat	Calranegara	223.243	8502.281587	2232430.934210	2232430.934210	2232430.934210	25193.015660	1909.668	
3228.515625	228.447588	3228.515625	228.447588	0.323	Sangat Tinggi	Perdagangan dan Jasa	228.447588	0.323	Sangat Tinggi	3228.515625	228.447588	0.323	Calra Barat	Calranegara	223.243	8502.281587	2232430.934210	2232430.934210	2232430.934210	25193.015660	1909.668	
9810.234375	446.953107	9810.234375	446.953107	0.981	Sedang	Pemukiman	446.953107	0.981	Sedang	9810.234375	446.953107	0.981	Mataram Timur	Calranegara	184.520	7360.754708	1845203.355460	1845203.355460	1845203.355460	25193.015660	1909.668	
3468.140625	234.795827	3468.140625	234.795827	0.349	Sangat Tinggi	Perdagangan dan Jasa	234.795827	0.349	Sangat Tinggi	3468.140625	234.795827	0.349	Calra Barat	Calranegara	223.243	8502.281587	2232430.934210	2232430.934210	2232430.934210	25193.015660	1909.668	
25686.798975	963.814622	25686.798975	963.814622	2.568	Sedang	Pemukiman	963.814622	2.568	Sedang	25686.798975	963.814622	2.568	Mataram Barat	Calranegara	213.061	6142.716738	2130613.678450	2130613.678450	2130613.678450	25193.015660	1909.668	
2801.375000	205.186477	2801.375000	205.186477	0.280	Sangat Tinggi	Perdagangan dan Jasa	205.186477	0.280	Sangat Tinggi	2801.375000	205.186477	0.280	Calra Barat	Calranegara	223.243	8502.281587	2232430.934210	2232430.934210	2232430.934210	25193.015660	1909.668	
3048.887500	320.978317	3048.887500	320.978317	0.305	Sangat Tinggi	Perdagangan dan Jasa	320.978317	0.305														

260347.733738	6435.958579	Pemukiman	28.035	Sedang	281095.879547	6443.294521	28.110	Mataram Barat	2130613.678450	6955.996282	213.061	Mataram	15171145.781200	26319.200911	1517.115
748.145609	380.226418	Pemukiman	0.075	Sedang	281095.879547	6443.294521	28.110	Pagingsan	3345133.404300	9962.125409	334.513	Mataram	15171145.781200	26319.200911	1517.115
4070.046875	255.418675	Perdagangan dan Jasa	0.407	Sangat Tinggi	4070.046875	255.418675	0.407	Cakra Timur	1368052.828120	6142.716736	136.805	Cakranegara	19096681.046800	25193.015860	1909.668
1660.531250	194.170725	Perdagangan dan Jasa	0.166	Sangat Tinggi	1660.531250	194.170725	0.166	Cakra Barat	2232430.934210	8502.281587	223.243	Cakranegara	19096681.046800	25193.015860	1909.668
3092.484375	222.735893	Perdagangan dan Jasa	0.309	Sangat Tinggi	3092.484375	222.735893	0.309	Cakra Barat	2232430.934210	8502.281587	223.243	Cakranegara	19096681.046800	25193.015860	1909.668
4169.265625	259.585612	Perdagangan dan Jasa	0.417	Sangat Tinggi	4169.265625	259.585612	0.417	Cakra Timur	1368052.828120	6142.716736	136.805	Cakranegara	19096681.046800	25193.015860	1909.668
4078.171875	255.802891	Perdagangan dan Jasa	0.408	Sangat Tinggi	4078.171875	255.802891	0.408	Cakra Barat	2232430.934210	8502.281587	223.243	Cakranegara	19096681.046800	25193.015860	1909.668
7118.015625	351.494312	Pemukiman	0.712	Sedang	7118.015625	351.494312	0.712	Mataram Timur	1845203.355460	7360.754708	184.520	Mataram	15171145.781200	26319.200911	1517.115
3181.703125	226.692705	Perdagangan dan Jasa	0.319	Sangat Tinggi	3181.703125	226.692705	0.319	Cakra Timur	1368052.828120	6142.716736	136.805	Cakranegara	19096681.046800	25193.015860	1909.668
3036.734375	223.401932	Perdagangan dan Jasa	0.304	Sangat Tinggi	3036.734375	223.401932	0.304	Cakra Barat	2232430.934210	8502.281587	223.243	Cakranegara	19096681.046800	25193.015860	1909.668
2848.875000	216.328747	Pemukiman	0.285	Sedang	2848.875000	216.328747	0.285	Mataram Barat	2130613.678450	6955.996282	213.061	Mataram	15171145.781200	26319.200911	1517.115
4015.359375	253.757677	Perdagangan dan Jasa	0.402	Sangat Tinggi	4015.359375	253.757677	0.402	Cakra Timur	1368052.828120	6142.716736	136.805	Cakranegara	19096681.046800	25193.015860	1909.668
3529.093750	238.438251	Perdagangan dan Jasa	0.353	Sangat Tinggi	3529.093750	238.438251	0.353	Cakra Barat	2232430.934210	8502.281587	223.243	Cakranegara	19096681.046800	25193.015860	1909.668
3204.093750	227.396220	Perdagangan dan Jasa	0.320	Sangat Tinggi	3204.093750	227.396220	0.320	Cakra Timur	1368052.828120	6142.716736	136.805	Cakranegara	19096681.046800	25193.015860	1909.668
3406.250000	238.324850	Perdagangan dan Jasa	0.341	Sangat Tinggi	3406.250000	238.324850	0.341	Cakra Barat	2232430.934210	8502.281587	223.243	Cakranegara	19096681.046800	25193.015860	1909.668
3060.968750	222.813873	Perdagangan dan Jasa	0.306	Sangat Tinggi	3060.968750	222.813873	0.306	Cakra Timur	1368052.828120	6142.716736	136.805	Cakranegara	19096681.046800	25193.015860	1909.668
4041.296875	255.908637	Perdagangan dan Jasa	0.404	Sangat Tinggi	4041.296875	255.908637	0.404	Cakra Barat	2232430.934210	8502.281587	223.243	Cakranegara	19096681.046800	25193.015860	1909.668
4897.687500	283.843042	Perdagangan dan Jasa	0.490	Sangat Tinggi	4897.687500	283.843042	0.490	Cakra Timur	1368052.828120	6142.716736	136.805	Cakranegara	19096681.046800	25193.015860	1909.668
3770.359375	250.919654	Perdagangan dan Jasa	0.377	Sangat Tinggi	3770.359375	250.919654	0.377	Cakra Barat	2232430.934210	8502.281587	223.243	Cakranegara	19096681.046800	25193.015860	1909.668
142075.189152	4594.656396	Pemukiman	14.208	Sedang	142075.189152	4594.656396	14.208	Tanjung Karang	3536915.116050	10173.044510	353.692	Ampenan	22413520.828100	33081.317035	2241.352
3037.921875	222.716232	Pemukiman	0.304	Sedang	3037.921875	222.716232	0.304	Mataram Barat	2130613.678450	6955.996282	213.061	Mataram	15171145.781200	26319.200911	1517.115
5359.781250	352.312868	Pemukiman	0.536	Sedang	5359.781250	352.312868	0.536	Mataram Timur	1845203.355460	7360.754708	184.520	Mataram	15171145.781200	26319.200911	1517.115
4465.593750	271.817137	Perdagangan dan Jasa	0.447	Sangat Tinggi	4465.593750	271.817137	0.447	Cakra Barat	2232430.934210	8502.281587	223.243	Cakranegara	19096681.046800	25193.015860	1909.668
3407.484375	233.603167	Perdagangan dan Jasa	0.341	Sangat Tinggi	3407.484375	233.603167	0.341	Cakra Timur	1368052.828120	6142.716736	136.805	Cakranegara	19096681.046800	25193.015860	1909.668
3740.515625	256.061924	Perdagangan dan Jasa	0.374	Sangat Tinggi	3740.515625	256.061924	0.374	Cakra Barat	2232430.934210	8502.281587	223.243	Cakranegara	19096681.046800	25193.015860	1909.668
5010.046875	288.717543	Perdagangan dan Jasa	0.501	Sangat Tinggi	5010.046875	288.717543	0.501	Cakra Barat	2232430.934210	8502.281587	223.243	Cakranegara	19096681.046800	25193.015860	1909.668
6371.218750	327.624543	Perdagangan dan Jasa	0.637	Sangat Tinggi	6371.218750	327.624543	0.637	Cakra Timur	1368052.828120	6142.716736	136.805	Cakranegara	19096681.046800	25193.015860	1909.668
4306.716750	274.346312	Perdagangan dan Jasa	0.431	Sangat Tinggi	4306.716750	274.346312	0.431	Cakra Barat	2232430.934210	8502.281587	223.243	Cakranegara	19096681.046800	25193.015860	1909.668
7179.937500	345.029496	Perdagangan dan Jasa	0.718	Sangat Tinggi	7179.937500	345.029496	0.718	Cakra Timur	1368052.828120	6142.716736	136.805	Cakranegara	19096681.046800	25193.015860	1909.668
6325.515625	321.353476	Perdagangan dan Jasa	0.633	Sangat Tinggi	6325.515625	321.353476	0.633	Cakra Barat	2232430.934210	8502.281587	223.243	Cakranegara	19096681.046800	25193.015860	1909.668
3717.671875	248.238509	Perdagangan dan Jasa	0.372	Sangat Tinggi	3717.671875	248.238509	0.372	Cakra Timur	1368052.828120	6142.716736	136.805	Cakranegara	19096681.046800	25193.015860	1909.668
14177.968750	627.574851	Perdagangan dan Jasa	1.418	Sangat Tinggi	14177.968750	627.574851	1.418	Cakra Barat	2232430.934210	8502.281587	223.243	Cakranegara	19096681.046800	25193.015860	1909.668
6.338817	11.877176	Perdagangan dan Jasa	0.001	Sangat Tinggi	6312.390625	345.668461	0.631	Cakra Timur	1368052.828120	6142.716736	136.805	Cakranegara	19096681.046800	25193.015860	1909.668
5609.368529	331.363868	Perdagangan dan Jasa	0.561	Sangat Tinggi	6312.390625	345.668461	0.631	Cakra Timur	1368052.828120	6142.716736	136.805	Cakranegara	19096681.046800	25193.015860	1909.668
486.663278	250.724014	Perdagangan dan Jasa	0.050	Sangat Tinggi	6312.390625	345.668461	0.631	Bertais	3729183.868760	9174.650009	372.916	Cakranegara	19096681.046800	25193.015860	1909.668
13487.078125	625.181857	Perdagangan dan Jasa	1.349	Sangat Tinggi	13487.078125	625.181857	1.349	Cakra Barat	2232430.934210	8502.281587	223.243	Cakranegara	19096681.046800	25193.015860	1909.668
4159.078125	285.348765	Perdagangan dan Jasa	0.416	Sangat Tinggi	4159.078125	285.348765	0.416	Cakra Timur	1368052.828120	6142.716736	136.805	Cakranegara	19096681.046800	25193.015860	1909.668
12749.390625	619.014084	Perdagangan dan Jasa	1.275	Sangat Tinggi	12749.390625	619.014084	1.275	Cakra Barat	2232430.934210	8502.281587	223.243	Cakranegara	19096681.046800	25193.015860	1909.668
2130.716904	536.355175	Perdagangan dan Jasa	0.213	Sangat Tinggi	40081.640625	826.323175	4.008	Cakra Barat	2232430.934210	8502.281587	223.243	Cakranegara	19096681.046800	25193.015860	1909.668
37950.923721	811.379234	Perdagangan dan Jasa	3.795	Sangat Tinggi	40081.640625	826.323175	4.008	Cakra Timur	1368052.828120	6142.716736	136.805	Cakranegara	19096681.046800	25193.015860	1909.668
3950.421875	258.071556	Perdagangan dan Jasa	0.395	Sangat Tinggi	3950.421875	258.071556	0.395	Cakra Timur	1368052.828120	6142.716736	136.805	Cakranegara	19096681.046800	25193.015860	1909.668
12927.078125	524.538213	Pemukiman	1.293	Sangat Tinggi	12927.078125	524.538213	1.293	Cakra Barat	2232430.934210	8502.281587	223.243	Cakranegara	19096681.046800	25193.015860	1909.668
4398.656250	270.341523	Perdagangan dan Jasa	0.440	Sangat Tinggi	4398.656250	270.341523	0.440	Cakra Timur	1368052.828120	6142.716736	136.805	Cakranegara	19096681.046800	25193.015860	1909.668
2810.046875	215.333914	Perdagangan dan Jasa	0.281	Sangat Tinggi	2810.046875	215.333914	0.281	Cakra Timur	1368052.828120	6142.716736	136.805	Cakranegara	19096681.046800	25193.015860	1909.668
10374.406250	500.126159	Pemukiman	1.037	Sangat Tinggi	10374.406250	500.126159	1.037	Cakra Barat	2232430.934210	8502.281587	223.243	Cakranegara	19096681.046800	25193.015860	1909.668
2669.421875	210.873813	Perdagangan dan Jasa	0.267	Sangat Tinggi	2669.421875	210.873813	0.267	Cakra Timur	1368052.828120	6142.716736	136.805	Cakranegara	19096681.046800	25193.015860	1909.668
4340.734375	284.822669	Perdagangan dan Jasa	0.434	Sangat Tinggi	4340.734375	284.822669	0.434	Cakra Timur	1368052.828120	6142.716736	136.805	Cakranegara	19096681.046800	25193.015860	1909.668
10034.281250	412.728747	Perdagangan dan Jasa	1.003	Sangat Tinggi	10034.281250	412.728747	1.003	Cakra Timur	1368052.828120	6142.716736	136.805	Cakranegara	19096681.046800	25193.015860	1909.668
12506.453125	518.138720	Pemukiman	1.251	Sangat Tinggi	12506.453125	518.138720	1.251	Cakra Barat	2232430.934210	8502.281587	223.243	Cakranegara	19096681.046800	25193.015860	1909.668
3141.390625	226.957108	Perdagangan dan Jasa	0.314	Sangat Tinggi	3141.390625	226.957108	0.314	Cakra Timur	1368052.828120	6142.716736	136.805	Cakranegara	19096681.046800	25193.015860	1909.668
4449.359375	267.096220	Perdagangan dan Jasa	0.445	Sangat Tinggi	4449.359375	267.096220	0.445	Cakra Timur	1368052.828120	6142.716736	136.805	Cakranegara	19096681.046800	25193.015860	1909.668
4714.785625	274.105868	Perdagangan dan Jasa	0.471	Sangat Tinggi	4714.785625	274.105868	0.471	Cakra Timur	1368052.828120	6142.716736	136.805	Cakranegara	19096681.046800	25193.015860	1909.668
9364.671875	483.172501	Pemukiman	0.936	Sangat Tinggi	9364.671875	483.172501	0.936	Cakra Barat	2232430.934210	8502.281587	223.243	Cakranegara	19096681.046800	25193.015860	1909.66

3361.937500	250.151364	Perdagangan dan Jasa	0.365	Sangat Tinggi	3661.637500	250.151364	0.365	Cakra Timur	1369052.828120	6142.718736	136.805	Calatragara	18096881.046800	25193.015680	1909.888
9248.016225	476.542914	Pemukiman	0.825	Sangat Tinggi	9248.016225	476.542914	0.825	Cakra Barat	2232420.934210	6502.281587	223.243	Calatragara	19096881.046800	25193.015680	1909.888
441.078125	105.308635	Perdagangan dan Jasa	0.044	Sangat Tinggi	441.078125	105.308635	0.044	Cakra Timur	1369052.828120	6142.718736	136.805	Calatragara	18096881.046800	25193.015680	1909.888
6767.680925	416.226668	Perdagangan dan Jasa	0.676	Sangat Tinggi	6767.680925	416.226668	0.676	Cakra Timur	1369052.828120	6142.718736	136.805	Calatragara	18096881.046800	25193.015680	1909.888
987.171875	427.974693	Pemukiman	0.988	Sangat Tinggi	987.171875	427.974693	0.988	Cakra Barat	2232420.934210	6502.281587	223.243	Calatragara	18096881.046800	25193.015680	1909.888
6794.689750	335.833824	Perdagangan dan Jasa	0.679	Sangat Tinggi	6794.689750	335.833824	0.679	Cakra Barat	2232420.934210	6502.281587	223.243	Calatragara	18096881.046800	25193.015680	1909.888
9258.468750	468.901274	Pemukiman	0.828	Sangat Tinggi	9258.468750	468.901274	0.828	Cakra Barat	2232420.934210	6502.281587	223.243	Calatragara	18096881.046800	25193.015680	1909.888
10323.171875	478.360677	Pemukiman	1.032	Sangat Tinggi	10323.171875	478.360677	1.032	Cakra Barat	2232420.934210	6502.281587	223.243	Calatragara	18096881.046800	25193.015680	1909.888
6699.812500	340.451538	Perdagangan dan Jasa	0.670	Sangat Tinggi	6699.812500	340.451538	0.670	Cakra Barat	2232420.934210	6502.281587	223.243	Calatragara	18096881.046800	25193.015680	1909.888
8596.015825	450.423198	Pemukiman	0.840	Sangat Tinggi	8596.015825	450.423198	0.840	Cakra Barat	2232420.934210	6502.281587	223.243	Calatragara	18096881.046800	25193.015680	1909.888
10142.666250	468.543083	Pemukiman	1.014	Sangat Tinggi	10142.666250	468.543083	1.014	Cakra Barat	2232420.934210	6502.281587	223.243	Calatragara	18096881.046800	25193.015680	1909.888
17871.765925	564.257044	Pemukiman	1.787	Sedang	17871.765925	564.257044	1.787	Calatragara	1845200.934210	6802.281587	184.520	Calatragara	15171145.781200	28319.200911	1517.115
8124.464375	439.287373	Pemukiman	0.812	Sangat Tinggi	8124.464375	439.287373	0.812	Cakra Barat	2232420.934210	6502.281587	223.243	Calatragara	18096881.046800	25193.015680	1909.888
6468.078125	496.501868	Pemukiman	0.647	Sangat Tinggi	6468.078125	496.501868	0.647	Cakra Timur	1369052.828120	6142.718736	136.805	Calatragara	18096881.046800	25193.015680	1909.888
2806.734875	215.083988	Perdagangan dan Jasa	0.281	Sangat Tinggi	2806.734875	215.083988	0.281	Cakra Timur	1369052.828120	6142.718736	136.805	Calatragara	18096881.046800	25193.015680	1909.888
51530.171875	212.511917	Perdagangan dan Jasa	5.153	Sedang	51530.171875	212.511917	5.153	Calatragara	1845200.934210	6802.281587	184.520	Calatragara	15171145.781200	28319.200911	1517.115
701.891538	456.428612	Perdagangan dan Jasa	0.701	Sedang	701.891538	456.428612	0.701	Calatragara	1845200.934210	6802.281587	184.520	Calatragara	15171145.781200	28319.200911	1517.115
84.617184	101.730384	Perdagangan dan Jasa	0.009	Sedang	84.617184	101.730384	0.009	Calatragara	1845200.934210	6802.281587	184.520	Calatragara	15171145.781200	28319.200911	1517.115
133.710787	127.180723	Perdagangan dan Jasa	0.133	Sedang	133.710787	127.180723	0.133	Calatragara	1845200.934210	6802.281587	184.520	Calatragara	15171145.781200	28319.200911	1517.115
8442.171875	483.185089	Pemukiman	0.844	Sangat Tinggi	8442.171875	483.185089	0.844	Calatragara	1845200.934210	6802.281587	184.520	Calatragara	15171145.781200	28319.200911	1517.115
7260.875000	346.568373	Pemukiman	0.726	Sedang	7260.875000	346.568373	0.726	Calatragara	1845200.934210	6802.281587	184.520	Calatragara	15171145.781200	28319.200911	1517.115
6447.665650	333.911737	Pemukiman	0.645	Sedang	6447.665650	333.911737	0.645	Calatragara	1845200.934210	6802.281587	184.520	Calatragara	15171145.781200	28319.200911	1517.115
5661.083750	315.968839	Pemukiman	0.566	Sedang	5661.083750	315.968839	0.566	Calatragara	1845200.934210	6802.281587	184.520	Calatragara	15171145.781200	28319.200911	1517.115
12820.000000	488.860111	Pemukiman	1.282	Sangat Tinggi	12820.000000	488.860111	1.282	Calatragara	1845200.934210	6802.281587	184.520	Calatragara	15171145.781200	28319.200911	1517.115
12680.046875	488.860111	Pemukiman	1.260	Sangat Tinggi	12680.046875	488.860111	1.260	Calatragara	1845200.934210	6802.281587	184.520	Calatragara	15171145.781200	28319.200911	1517.115
8052.822867	524.336588	Pemukiman	0.805	Sangat Tinggi	8052.822867	524.336588	0.805	Calatragara	1845200.934210	6802.281587	184.520	Calatragara	15171145.781200	28319.200911	1517.115
7490.812780	434.128087	Pemukiman	0.749	Sangat Tinggi	7490.812780	434.128087	0.749	Calatragara	1845200.934210	6802.281587	184.520	Calatragara	15171145.781200	28319.200911	1517.115
383.143121	93.4848911	Pemukiman	0.038	Sangat Tinggi	383.143121	93.4848911	0.038	Calatragara	1845200.934210	6802.281587	184.520	Calatragara	15171145.781200	28319.200911	1517.115
31793.581194	1328.336407	Pemukiman	3.179	Sangat Tinggi	31793.581194	1328.336407	3.179	Calatragara	1845200.934210	6802.281587	184.520	Calatragara	15171145.781200	28319.200911	1517.115
91688.46813	1421.048198	Pemukiman	9.168	Sangat Tinggi	91688.46813	1421.048198	9.168	Calatragara	1845200.934210	6802.281587	184.520	Calatragara	15171145.781200	28319.200911	1517.115
8848.230000	493.535088	Pemukiman	0.885	Sangat Tinggi	8848.230000	493.535088	0.885	Calatragara	1845200.934210	6802.281587	184.520	Calatragara	15171145.781200	28319.200911	1517.115
82897.772482	1739.880868	Pemukiman	8.289	Sangat Tinggi	82897.772482	1739.880868	8.289	Calatragara	1845200.934210	6802.281587	184.520	Calatragara	15171145.781200	28319.200911	1517.115
735.500000	345.991202	Pemukiman	0.074	Sangat Tinggi	735.500000	345.991202	0.074	Calatragara	1845200.934210	6802.281587	184.520	Calatragara	15171145.781200	28319.200911	1517.115
12851.30625	520.371948	Pemukiman	1.285	Sangat Tinggi	12851.30625	520.371948	1.285	Calatragara	1845200.934210	6802.281587	184.520	Calatragara	15171145.781200	28319.200911	1517.115
13359.286875	519.274481	Pemukiman	1.306	Sangat Tinggi	13359.286875	519.274481	1.306	Calatragara	1845200.934210	6802.281587	184.520	Calatragara	15171145.781200	28319.200911	1517.115
9378.187500	480.891556	Pemukiman	0.938	Sangat Tinggi	9378.187500	480.891556	0.938	Calatragara	1845200.934210	6802.281587	184.520	Calatragara	15171145.781200	28319.200911	1517.115
13225.285625	518.525560	Pemukiman	1.323	Sangat Tinggi	13225.285625	518.525560	1.323	Calatragara	1845200.934210	6802.281587	184.520	Calatragara	15171145.781200	28319.200911	1517.115
10585.129000	497.811183	Pemukiman	1.059	Sangat Tinggi	10585.129000	497.811183	1.059	Calatragara	1845200.934210	6802.281587	184.520	Calatragara	15171145.781200	28319.200911	1517.115
10698.718750	483.141834	Pemukiman	1.069	Sangat Tinggi	10698.718750	483.141834	1.069	Calatragara	1845200.934210	6802.281587	184.520	Calatragara	15171145.781200	28319.200911	1517.115
22718.312500	613.732110	Pemukiman	2.272	Sangat Tinggi	22718.312500	613.732110	2.272	Calatragara	1845200.934210	6802.281587	184.520	Calatragara	15171145.781200	28319.200911	1517.115
17195.046727	555.948713	Pemukiman	1.719	Sangat Tinggi	17195.046727	555.948713	1.719	Calatragara	1845200.934210	6802.281587	184.520	Calatragara	15171145.781200	28319.200911	1517.115
40241.671889	1187.202822	Pemukiman	4.024	Sangat Tinggi	40241.671889	1187.202822	4.024	Calatragara	1845200.934210	6802.281587	184.520	Calatragara	15171145.781200	28319.200911	1517.115
10195.046727	457.516818	Pemukiman	1.020	Sangat Tinggi	10195.046727	457.516818	1.020	Calatragara	1845200.934210	6802.281587	184.520	Calatragara	15171145.781200	28319.200911	1517.115
88.740680	53.828784	Perdagangan dan Jasa	0.009	Sangat Tinggi	88.740680	53.828784	0.009	Calatragara	1845200.934210	6802.281587	184.520	Calatragara	15171145.781200	28319.200911	1517.115
22.360089	18.178807	Perdagangan dan Jasa	0.002	Sangat Tinggi	22.360089	18.178807	0.002	Calatragara	1845200.934210	6802.281587	184.520	Calatragara	15171145.781200	28319.200911	1517.115
16542.031250	602.951360	Perdagangan dan Jasa	1.554	Sedang	16542.031250	602.951360	1.554	Calatragara	1845200.934210	6802.281587	184.520	Calatragara	15171145.781200	28319.200911	1517.115
2838.828125	208.650416	Pemukiman	0.284	Sedang	2838.828125	208.650416	0.284	Calatragara	1845200.934210	6802.281587	184.520	Calatragara	15171145.781200	28319.200911	1517.115
21142.089985	690.705590	Pemukiman	2.114	Sangat Tinggi	21142.089985	690.705590	2.114	Calatragara	1845200.934210	6802.281587	184.520	Calatragara	15171145.781200	28319.200911	1517.115
1569.708125	136.948718	Pemukiman	0.151	Sedang	1569.708125	136.948718	0.151	Calatragara	1845200.934210	6802.281587	184.520	Calatragara	15171145.781200	28319.200911	1517.115
12840.077711	1866.736584	Pemukiman	1.284	Sedang	12840.077711	1866.736584	1.284	Calatragara	1845200.934210	6802.281587	184.520	Calatragara	15171145.781200	28319.200911	1517.115
68930.189580	1134.875009	Pemukiman	6.893	Sedang	68930.189580	1134.875009	6.893	Calatragara	1845200.934210	6802.281587	184.520	Calatragara	15171145.781200	28319.200911	1517.115
742.702984	197.837064	Pemukiman	0.074	Sedang	742.702984	197.837064	0.074	Calatragara	1845200.934210	6802.281587	184.520	Calatragara	15171145.781200	28319.200911	1517.115
1891.812500	240.814648	Pemukiman	0.189	Sedang	1891.812500	240.814648	0.189	Calatragara	1845200.934210	6802.281587	184.520	Calatragara	15171145.781200	28319.200911	1517.115
19182.468750	811.877752	Pemukiman	1.918	Sedang	19182.468750	811.877752	1.918	Calatragara	1845200.934210	6802.281587	184.520	Calatragara	15171145.781200	28319.200911	1517.115
13127.242392	521.950489	Pemukiman	1.313	Sedang	13127.242392	521.950489	1.313	Calatragara	1845200.934210	6802.281587	184.520	Calatragara	15171145.781200	28319.200911	1517.115
7023.031250	344.413690	Pemukiman	0.702	Sedang	7023.031250	344.413690	0.702	Calatragara	1845200.934210	6802.281587	184.520	Calatragara	15171145.781200	28319.200911	1517.115

6464.50000	331.040182	Pemukiman	0.646	Sedang	6464.50000	331.040182	0.646	Mataram Timur	1845203.355460	7360.754708	184.520	Mataram	1517145.781200	26319.200911	1517.115
5136.375000	300.699048	Pemukiman	0.514	Sedang	5136.375000	300.699048	0.514	Mataram Timur	1845203.355460	7360.754708	184.520	Mataram	1517145.781200	26319.200911	1517.115
4386.703125	282.111522	Pemukiman	0.439	Sedang	4386.703125	282.111522	0.439	Mataram Timur	1845203.355460	7360.754708	184.520	Mataram	1517145.781200	26319.200911	1517.115
2841.703125	245.993970	Pemukiman	0.284	Sedang	2841.703125	245.993970	0.284	Mataram Timur	1845203.355460	7360.754708	184.520	Mataram	1517145.781200	26319.200911	1517.115
3362.593760	255.225613	Pemukiman	0.338	Sedang	3362.593760	255.225613	0.338	Mataram Timur	1845203.355460	7360.754708	184.520	Mataram	1517145.781200	26319.200911	1517.115
134282.267077	2379.358968	Pedagangan dan Jasa	13.428	Sedang	134282.267077	2379.358968	13.428	Bertais	3729163.868760	9174.650009	372.916	Calranegara	19096881.046800	25193.015960	1909.688
66242.600779	1065.314728	Pertanian	6.624	Rendah	66242.600779	1065.314728	6.624	Bertais	3729163.868760	9174.650009	372.916	Calranegara	19096881.046800	25193.015960	1909.688
3187.718750	262.168080	Pemukiman	0.319	Sedang	3187.718750	262.168080	0.319	Bertais	3729163.868760	9174.650009	372.916	Calranegara	19096881.046800	25193.015960	1909.688
52039.671875	1877.206190	Pedagangan dan Jasa	5.204	Sedang	52039.671875	1877.206190	5.204	Bertais	3729163.868760	9174.650009	372.916	Calranegara	19096881.046800	25193.015960	1909.688
16208.421874	631.269784	Pemukiman	1.621	Sedang	16208.421874	631.269784	1.621	Bertais	3729163.868760	9174.650009	372.916	Calranegara	19096881.046800	25193.015960	1909.688
8.906260	132.057281	Pemukiman	0.001	Sangat Tinggi	8.906260	132.057281	0.001	Bertais	3729163.868760	9174.650009	372.916	Calranegara	19096881.046800	25193.015960	1909.688
12980.484375	605.429586	Pemukiman	1.288	Sedang	12980.484375	605.429586	1.288	Bertais	3729163.868760	9174.650009	372.916	Calranegara	19096881.046800	25193.015960	1909.688
14546.222854	417.620209	Pemukiman	1.455	Sedang	14546.222854	417.620209	1.455	Bertais	3729163.868760	9174.650009	372.916	Calranegara	19096881.046800	25193.015960	1909.688
9.989721	122.868430	Pemukiman	0.001	Sangat Tinggi	9.989721	122.868430	0.001	Bertais	3729163.868760	9174.650009	372.916	Calranegara	19096881.046800	25193.015960	1909.688
13502.312500	605.706984	Pemukiman	1.350	Sangat Tinggi	13502.312500	605.706984	1.350	Bertais	3729163.868760	9174.650009	372.916	Calranegara	19096881.046800	25193.015960	1909.688
13149.453125	600.437280	Pemukiman	1.315	Sangat Tinggi	13149.453125	600.437280	1.315	Bertais	3729163.868760	9174.650009	372.916	Calranegara	19096881.046800	25193.015960	1909.688
12050.887500	588.332011	Pemukiman	1.205	Sangat Tinggi	12050.887500	588.332011	1.205	Bertais	3729163.868760	9174.650009	372.916	Calranegara	19096881.046800	25193.015960	1909.688
2560.656250	238.961553	Pemukiman	0.256	Sedang	2560.656250	238.961553	0.256	Bertais	3729163.868760	9174.650009	372.916	Calranegara	19096881.046800	25193.015960	1909.688
11681.406250	588.776655	Pemukiman	1.168	Sangat Tinggi	11681.406250	588.776655	1.168	Bertais	3729163.868760	9174.650009	372.916	Calranegara	19096881.046800	25193.015960	1909.688
12141.703125	592.376922	Pemukiman	1.214	Sangat Tinggi	12141.703125	592.376922	1.214	Bertais	3729163.868760	9174.650009	372.916	Calranegara	19096881.046800	25193.015960	1909.688
14390.906250	605.708987	Pemukiman	1.439	Sangat Tinggi	14390.906250	605.708987	1.439	Bertais	3729163.868760	9174.650009	372.916	Calranegara	19096881.046800	25193.015960	1909.688
6.810111	25.732351	Pemukiman	0.001	Sedang	6.810111	25.732351	0.001	Bertais	3729163.868760	9174.650009	372.916	Calranegara	19096881.046800	25193.015960	1909.688
21895.282183	789.583285	Pemukiman	2.184	Sedang	21895.282183	789.583285	2.184	Bertais	3729163.868760	9174.650009	372.916	Calranegara	19096881.046800	25193.015960	1909.688
13917.218750	616.102010	Pemukiman	1.392	Sangat Tinggi	13917.218750	616.102010	1.392	Bertais	3729163.868760	9174.650009	372.916	Calranegara	19096881.046800	25193.015960	1909.688
13120.359375	610.100850	Pemukiman	1.312	Sangat Tinggi	13120.359375	610.100850	1.312	Bertais	3729163.868760	9174.650009	372.916	Calranegara	19096881.046800	25193.015960	1909.688
17895.048875	650.892314	Pemukiman	1.790	Sangat Tinggi	17895.048875	650.892314	1.790	Bertais	3729163.868760	9174.650009	372.916	Calranegara	19096881.046800	25193.015960	1909.688
9188.640625	420.115993	Pemukiman	0.919	Rendah	9188.640625	420.115993	0.919	Bertais	3729163.868760	9174.650009	372.916	Calranegara	19096881.046800	25193.015960	1909.688
73114.984375	1474.068674	Pemukiman	7.311	Rendah	73114.984375	1474.068674	7.311	Bertais	3729163.868760	9174.650009	372.916	Calranegara	19096881.046800	25193.015960	1909.688
6531.643750	567.733976	Pemukiman	0.653	Sangat Tinggi	6531.643750	567.733976	0.653	Bertais	3729163.868760	9174.650009	372.916	Calranegara	19096881.046800	25193.015960	1909.688
6194.703125	563.728437	Pemukiman	0.619	Sangat Tinggi	6194.703125	563.728437	0.619	Bertais	3729163.868760	9174.650009	372.916	Calranegara	19096881.046800	25193.015960	1909.688
3893.151227	277.220113	Pemukiman	0.389	Sedang	3893.151227	277.220113	0.389	Bertais	3729163.868760	9174.650009	372.916	Calranegara	19096881.046800	25193.015960	1909.688
14645.453125	632.180149	Pemukiman	1.465	Sangat Tinggi	14645.453125	632.180149	1.465	Bertais	3729163.868760	9174.650009	372.916	Calranegara	19096881.046800	25193.015960	1909.688
12337.734375	610.060038	Pemukiman	1.234	Sedang	12337.734375	610.060038	1.234	Bertais	3729163.868760	9174.650009	372.916	Calranegara	19096881.046800	25193.015960	1909.688
11613.453125	534.509631	Pemukiman	1.161	Sangat Tinggi	11613.453125	534.509631	1.161	Bertais	3729163.868760	9174.650009	372.916	Calranegara	19096881.046800	25193.015960	1909.688
1432.370828	534.509631	Pemukiman	0.143	Sangat Tinggi	1432.370828	534.509631	0.143	Bertais	3729163.868760	9174.650009	372.916	Calranegara	19096881.046800	25193.015960	1909.688
1034.280724	308.552543	Pemukiman	0.103	Sangat Tinggi	1034.280724	308.552543	0.103	Bertais	3729163.868760	9174.650009	372.916	Calranegara	19096881.046800	25193.015960	1909.688
37878.009072	802.458446	Pemukiman	3.788	Sangat Tinggi	37878.009072	802.458446	3.788	Bertais	3729163.868760	9174.650009	372.916	Calranegara	19096881.046800	25193.015960	1909.688
463.978888	184.741750	Pemukiman	0.046	Sangat Tinggi	463.978888	184.741750	0.046	Bertais	3729163.868760	9174.650009	372.916	Calranegara	19096881.046800	25193.015960	1909.688
22548.802388	687.242911	Pemukiman	2.255	Sangat Tinggi	22548.802388	687.242911	2.255	Bertais	3729163.868760	9174.650009	372.916	Calranegara	19096881.046800	25193.015960	1909.688
7891.781250	473.323901	Pemukiman	0.789	Sedang	7891.781250	473.323901	0.789	Bertais	3729163.868760	9174.650009	372.916	Calranegara	19096881.046800	25193.015960	1909.688
3561.937500	301.010725	Pemukiman	0.356	Sedang	3561.937500	301.010725	0.356	Bertais	3729163.868760	9174.650009	372.916	Calranegara	19096881.046800	25193.015960	1909.688
373.523839	157.496289	Pemukiman	0.037	Sangat Tinggi	373.523839	157.496289	0.037	Bertais	3729163.868760	9174.650009	372.916	Calranegara	19096881.046800	25193.015960	1909.688
14464.085538	530.643909	Pemukiman	1.446	Sangat Tinggi	14464.085538	530.643909	1.446	Bertais	3729163.868760	9174.650009	372.916	Calranegara	19096881.046800	25193.015960	1909.688
2877.078125	291.458672	Pemukiman	0.288	Sedang	2877.078125	291.458672	0.288	Bertais	3729163.868760	9174.650009	372.916	Calranegara	19096881.046800	25193.015960	1909.688
302.323538	116.150493	Pemukiman	0.030	Sangat Tinggi	302.323538	116.150493	0.030	Bertais	3729163.868760	9174.650009	372.916	Calranegara	19096881.046800	25193.015960	1909.688
9972.457714	478.691967	Pemukiman	0.997	Sangat Tinggi	9972.457714	478.691967	0.997	Bertais	3729163.868760	9174.650009	372.916	Calranegara	19096881.046800	25193.015960	1909.688
433.198363	145.280684	Pemukiman	0.043	Sangat Tinggi	433.198363	145.280684	0.043	Bertais	3729163.868760	9174.650009	372.916	Calranegara	19096881.046800	25193.015960	1909.688
12348.967887	506.182514	Pemukiman	1.235	Sangat Tinggi	12348.967887	506.182514	1.235	Bertais	3729163.868760	9174.650009	372.916	Calranegara	19096881.046800	25193.015960	1909.688
6572.562500	352.768556	Pemukiman	0.657	Sedang	6572.562500	352.768556	0.657	Bertais	3729163.868760	9174.650009	372.916	Calranegara	19096881.046800	25193.015960	1909.688
499.412119	147.765497	Pemukiman	0.050	Sangat Tinggi	499.412119	147.765497	0.050	Bertais	3729163.868760	9174.650009	372.916	Calranegara	19096881.046800	25193.015960	1909.688
11070.568253	482.526253	Pemukiman	1.107	Sangat Tinggi	11070.568253	482.526253	1.107	Bertais	3729163.868760	9174.650009	372.916	Calranegara	19096881.046800	25193.015960	1909.688
396.559222	114.229208	Pemukiman	0.040	Sangat Tinggi	396.559222	114.229208	0.040	Bertais	3729163.868760	9174.650009	372.916	Calranegara	19096881.046800	25193.015960	1909.688
10655.602528	498.498980	Pemukiman	1.066	Sangat Tinggi	10655.602528	498.498980	1.066	Bertais	3729163.868760	9174.650009	372.916	Calranegara	19096881.046800	25193.015960	1909.688
8101.906250	377.752709	Pemukiman	0.810	Sedang	8101.906250										

26.349882	61.594022	Pemukiman	0.003	Sedang	8182,734375	350,103943	0.819	Mataram Barat	2130613,678450	6955,996262	213,061	Mataram	15171145,781200	26319,200911	1517,115
8167,384713	378,001589	Pemukiman	0.817	Sedang	6182,734375	360,103943	0.819	Mataram Timur	1845203,355460	7360,754708	184,520	Mataram	15171145,781200	26319,200911	1517,115
422,130377	128,828358	Pemukiman	0.042	Sangat Tinggi	10833,266525	500,645551	1.083	Caltra Timur	13689052,828120	8142,716738	136,890	Caltranegara	18069681,046800	26193,015690	1909,668
10411,135248	485,739229	Pemukiman	1.041	Sangat Tinggi	10833,266525	500,645551	1.083	Caltra Selatan	1223081,640620	5586,125253	122,308	Caltranegara	18069681,046800	26193,015690	1909,668
454,801085	143,678220	Pemukiman	0.045	Sangat Tinggi	11660,000000	511,720946	1.166	Caltra Timur	13689052,828120	8142,716738	136,890	Caltranegara	18069681,046800	26193,015690	1909,668
11505,098935	487,161053	Pemukiman	1.151	Sangat Tinggi	11660,000000	511,720946	1.166	Caltra Selatan	1223081,640620	5586,125253	122,308	Caltranegara	18069681,046800	26193,015690	1909,668
3958,906250	303,484197	Pemukiman	0.386	Rendah	3653,906250	303,484197	0.366	Bertais	3729163,868760	8174,650009	372,916	Caltranegara	18069681,046800	26193,015690	1909,668
877,005224	244,651508	Pemukiman	0.088	Sangat Tinggi	23585,766875	819,867909	2.359	Caltra Timur	13689052,828120	8142,716738	136,890	Caltranegara	18069681,046800	26193,015690	1909,668
22608,791651	603,387830	Pemukiman	2.261	Sangat Tinggi	23585,766875	819,867909	2.359	Caltra Selatan	1223081,640620	5586,125253	122,308	Caltranegara	18069681,046800	26193,015690	1909,668
678,069138	242,487334	Pemukiman	0.088	Sangat Tinggi	24087,653125	628,489262	2.409	Caltra Timur	13689052,828120	8142,716738	136,890	Caltranegara	18069681,046800	26193,015690	1909,668
29211,653989	617,298002	Pemukiman	2.921	Sangat Tinggi	24087,653125	628,489262	2.409	Caltra Selatan	1223081,640620	5586,125253	122,308	Caltranegara	18069681,046800	26193,015690	1909,668
5258,668750	303,550122	Pemukiman	0.526	Sedang	5258,668750	303,550122	0.526	Tanjung Karang	3536815,116050	10173,044510	353,682	Ampanan	22413520,628100	33081,317035	2241,352
6322,015625	369,390630	Pemukiman	0.632	Sedang	6322,015625	369,390630	0.632	Mataram Barat	2130613,678450	6955,996262	213,061	Mataram	15171145,781200	26319,200911	1517,115
26664,972621	878,914286	Pemukiman	2.666	Sedang	6322,015625	369,390630	0.632	Mataram Barat	2130613,678450	6955,996262	213,061	Mataram	15171145,781200	26319,200911	1517,115
2340,281250	201,671551	Pemukiman	0.234	Sedang	2340,281250	201,671551	0.234	Tanjung Karang	3536815,116050	10173,044510	353,682	Ampanan	22413520,628100	33081,317035	2241,352
499,641437	408,448211	Pemukiman	0.499	Sedang	26664,972621	878,914286	2.666	Tanjung Karang	3536815,116050	10173,044510	353,682	Ampanan	22413520,628100	33081,317035	2241,352
111078,868577	2675,630741	Pemukiman	1.108	Sedang	111584,659065	2681,445541	1.108	Mataram Barat	2130613,678450	6955,996262	213,061	Mataram	15171145,781200	26319,200911	1517,115
12078,464848	591,390054	Pemukiman	1.208	Sedang	111584,659065	2681,445541	1.108	Pagasangan	3345133,404300	9682,125409	334,513	Mataram	15171145,781200	26319,200911	1517,115
602,485654	188,650278	Pemukiman	0.060	Sedang	12680,923402	607,335515	1.268	Mataram Barat	2130613,678450	6955,996262	213,061	Mataram	15171145,781200	26319,200911	1517,115
13048,837500	773,169116	Pemukiman	1.305	Sedang	13048,837500	773,169116	1.305	Pagasangan	3345133,404300	9682,125409	334,513	Mataram	15171145,781200	26319,200911	1517,115
4531,078125	312,398464	Pemukiman	0.453	Sedang	4531,078125	312,398464	0.453	Mataram Barat	2130613,678450	6955,996262	213,061	Mataram	15171145,781200	26319,200911	1517,115
2702,875000	208,220635	Pemukiman	0.270	Sedang	2702,875000	208,220635	0.270	Bertais	3729163,868760	8174,650009	372,916	Caltranegara	18069681,046800	26193,015690	1909,668
1697,097150	523,311195	Pemukiman	1.610	Sedang	1697,097150	523,311195	1.610	Mataram Barat	2130613,678450	6955,996262	213,061	Mataram	15171145,781200	26319,200911	1517,115
5077,375000	287,796002	Pemukiman	0.508	Sedang	5077,375000	287,796002	0.508	Tanjung Karang	3536815,116050	10173,044510	353,682	Ampanan	22413520,628100	33081,317035	2241,352
3051,312500	224,801582	Pemukiman	0.305	Sedang	3051,312500	224,801582	0.305	Tanjung Karang	3536815,116050	10173,044510	353,682	Ampanan	22413520,628100	33081,317035	2241,352
7658,734375	394,468330	Pemukiman	0.766	Sedang	7658,734375	394,468330	0.766	Bertais	3729163,868760	8174,650009	372,916	Caltranegara	18069681,046800	26193,015690	1909,668
13762,900024	520,666927	Pemukiman	1.376	Sedang	13762,900024	520,666927	1.376	Tanjung Karang	3536815,116050	10173,044510	353,682	Ampanan	22413520,628100	33081,317035	2241,352
4645,171875	303,629248	Pemukiman	0.405	Sedang	4645,171875	303,629248	0.405	Mataram Barat	2130613,678450	6955,996262	213,061	Mataram	15171145,781200	26319,200911	1517,115
19040,072615	417,502687	Pemukiman	1.904	Sedang	19040,072615	417,502687	1.904	Perkantoran	18504,848775	680,264241	185,040	Mataram	15171145,781200	26319,200911	1517,115
1827,776159	471,562587	Pemukiman	1.828	Sedang	1827,776159	471,562587	1.828	Perkantoran	18504,848775	680,264241	185,040	Mataram	15171145,781200	26319,200911	1517,115
900,204400	240,481575	Pemukiman	0.903	Sedang	13528,123751	479,578448	1.353	Mataram Timur	1845203,355460	7360,754708	184,520	Mataram	15171145,781200	26319,200911	1517,115
19433,140987	591,295230	Pemukiman	1.943	Sedang	13528,123751	479,578448	1.353	Pagasangan	3345133,404300	9682,125409	334,513	Mataram	15171145,781200	26319,200911	1517,115
1450,728580	450,586121	Pemukiman	1.450	Sedang	1450,728580	450,586121	1.450	Mataram Barat	2130613,678450	6955,996262	213,061	Mataram	15171145,781200	26319,200911	1517,115
31788,823612	761,647038	Pendagangan dan Jasa	3.179	Sedang	31788,823612	761,647038	3.179	Bertais	3729163,868760	8174,650009	372,916	Caltranegara	18069681,046800	26193,015690	1909,668
2955,406250	233,492123	Pemukiman	0.296	Sedang	2955,406250	233,492123	0.296	Pagasangan	3345133,404300	9682,125409	334,513	Mataram	15171145,781200	26319,200911	1517,115
2026,578125	638,117144	Pemukiman	2.021	Sedang	2026,578125	638,117144	2.021	Tanjung Karang	3536815,116050	10173,044510	353,682	Ampanan	22413520,628100	33081,317035	2241,352
54051,664870	308,354148	Pemukiman	0.545	Sedang	54051,664870	308,354148	0.545	Mataram Barat	2130613,678450	6955,996262	213,061	Mataram	15171145,781200	26319,200911	1517,115
311,523441	124,641707	Pemukiman	0.031	Sedang	311,523441	124,641707	0.031	Pagasangan	3345133,404300	9682,125409	334,513	Mataram	15171145,781200	26319,200911	1517,115
4083,083750	281,037807	Pemukiman	0.408	Sangat Tinggi	4083,083750	281,037807	0.408	Bertais	3729163,868760	8174,650009	372,916	Caltranegara	18069681,046800	26193,015690	1909,668
0,002738	0,442101	Pemukiman	0.000	Sedang	0,002738	0,442101	0.000	Bertais	3729163,868760	8174,650009	372,916	Caltranegara	18069681,046800	26193,015690	1909,668
138918,061685	1895,157620	Pemukiman	13.892	Rendah	138918,061685	1895,157620	13.892	Bertais	3729163,868760	8174,650009	372,916	Caltranegara	18069681,046800	26193,015690	1909,668
6321,418130	334,811827	Pemukiman	0.632	Sedang	6321,418130	334,811827	0.632	Mataram Timur	1845203,355460	7360,754708	184,520	Mataram	15171145,781200	26319,200911	1517,115
222,663968	113,184566	Pemukiman	0.022	Sedang	222,663968	113,184566	0.022	Pagasangan	3345133,404300	9682,125409	334,513	Mataram	15171145,781200	26319,200911	1517,115
72768,603128	1180,013308	Pendagangan dan Jasa	1.682	Sedang	72768,603128	1180,013308	1.682	Mataram Timur	1845203,355460	7360,754708	184,520	Mataram	15171145,781200	26319,200911	1517,115
16816,225072	544,752103	Pemukiman	0.102	Sedang	16816,225072	544,752103	0.102	Pagasangan	3345133,404300	9682,125409	334,513	Mataram	15171145,781200	26319,200911	1517,115
018,850261	368,562008	Pemukiman	0.002	Sedang	018,850261	368,562008	0.002	Mataram Barat	2130613,678450	6955,996262	213,061	Mataram	15171145,781200	26319,200911	1517,115
181,659566	80,533165	Pemukiman	0.182	Sedang	181,659566	80,533165	0.182	Bertais	3729163,868760	8174,650009	372,916	Caltranegara	18069681,046800	26193,015690	1909,668
8765,672704	387,622242	Pemukiman	0.876	Sedang	8765,672704	387,622242	0.876	Mataram Timur	1845203,355460	7360,754708	184,520	Mataram	15171145,781200	26319,200911	1517,115
341,498463	181,429808	Pemukiman	0.034	Sedang	341,498463	181,429808	0.034	Bertais	3729163,868760	8174,650009	372,916	Caltranegara	18069681,046800	26193,015690	1909,668
357977,228311	3403,610121	Pendataan	3.578	Rendah	357977,228311	3403,610121	3.578	Mataram Barat	2130613,678450	6955,996262	213,061	Mataram	15171145,781200	26319,200911	1517,115
3972,562500	301,849482	Pemukiman	0.397	Sedang	3972,562500	301,849482	0.397	Mataram Barat	2130613,678450	6955,996262	213,061	Mataram	15171145,781200	26319,200911	1517,115
9238,109375	487,715026	Pendagangan dan Jasa	0.924	Sedang	9238,109375	487,715026	0.924	Bertais	3729163,868760	8174,650009	372,916	Caltranegara	18069681,046800	26193,015690	1909,668
16635,487908	586,267782	Pemukiman	1.664	Sedang	16635,487908	586,267782	1.664	Tanjung Karang	3536815,116050	10173,044510	353,682	Ampanan	22413520,628100	33081,317035	2241,352
13716,307065	481,798816	Pemukiman	1.372	Sedang											

6506.781250	394.548570	Perdagangan dan Jasa	0.951	6506.781250	394.548570	0.951	3729.63.866780	9174.650009	372.916	Catengnara	19096891.046800	25193.015980	1909.688
3951.750000	290.709393	Pemukiman	0.385	3951.750000	290.709393	0.385	3345133.404300	9982.126409	334.513	Mataran	1617145.781200	26319.200911	1517.115
14945.106934	507.311449	Pertanian	1.495	14988.939412	512.665601	1.500	2130815.6178450	9955.988242	213.061	Mataran	1617145.781200	26319.200911	1517.115
453.832478	339.249022	Pertanian	0.045	14988.939412	512.665601	1.500	3345133.404300	9982.126409	334.513	Mataran	1617145.781200	26319.200911	1517.115
43311.645283	1185.620873	Pemukiman	0.000	43914.238312	1189.907341	0.000	2232430.934210	9502.281957	223.243	Catengnara	19096891.046800	25193.015980	1909.688
3.371063	65.819633	Pemukiman	0.391	3.371063	65.819633	0.391	2232430.934210	9502.281957	223.243	Catengnara	19096891.046800	25193.015980	1909.688
4918.937500	290.454574	Perdagangan dan Jasa	0.492	4918.937500	290.454574	0.492	9174.650009	9982.126409	372.916	Catengnara	19096891.046800	25193.015980	1909.688
9990.078984	446.259679	Pemukiman	0.989	9990.078984	446.259679	0.989	3345133.404300	9982.126409	334.513	Mataran	1617145.781200	26319.200911	1517.115
5589.469750	300.793989	Perdagangan dan Jasa	0.568	5589.469750	300.793989	0.568	19096891.046800	25193.015980	1909.688	Catengnara	19096891.046800	25193.015980	1909.688
1967.082500	246.705317	Pemukiman	0.187	1967.082500	246.705317	0.187	1517145.781200	26319.200911	1517.115	Mataran	1617145.781200	26319.200911	1517.115
26037.743450	998.959341	Perdagangan dan Jasa	2.604	26037.743450	998.959341	2.604	3345133.404300	9982.126409	334.513	Mataran	1617145.781200	26319.200911	1517.115
3537.743475	239.839488	Perdagangan dan Jasa	0.354	3537.743475	239.839488	0.354	19096891.046800	25193.015980	1909.688	Catengnara	19096891.046800	25193.015980	1909.688
15997.971875	623.312005	Pemukiman	1.600	15997.971875	623.312005	1.600	2232430.934210	9502.281957	223.243	Catengnara	19096891.046800	25193.015980	1909.688
2739.449325	252.876275	Pemukiman	0.274	2739.449325	252.876275	0.274	3345133.404300	9982.126409	334.513	Mataran	1617145.781200	26319.200911	1517.115
4488.140825	289.287933	Perdagangan dan Jasa	0.490	4488.140825	289.287933	0.490	19096891.046800	25193.015980	1909.688	Catengnara	19096891.046800	25193.015980	1909.688
3027.906250	293.440349	Perdagangan dan Jasa	0.303	3027.906250	289.287933	0.490	3345133.404300	9982.126409	334.513	Mataran	1617145.781200	26319.200911	1517.115
12660.250000	604.193552	Pemukiman	1.266	12660.250000	604.193552	1.266	2232430.934210	9502.281957	223.243	Catengnara	19096891.046800	25193.015980	1909.688
3564.951125	242.971308	Perdagangan dan Jasa	0.355	3564.951125	242.971308	0.355	9174.650009	9982.126409	372.916	Catengnara	19096891.046800	25193.015980	1909.688
5.924242	123.738515	Perdagangan dan Jasa	0.001	5.924242	123.738515	0.001	3729.63.866780	9174.650009	372.916	Catengnara	19096891.046800	25193.015980	1909.688
11981.109375	605.359098	Pemukiman	1.186	11981.109375	605.359098	1.186	2232430.934210	9502.281957	223.243	Catengnara	19096891.046800	25193.015980	1909.688
4534.234375	287.884637	Perdagangan dan Jasa	0.454	4534.234375	287.884637	0.454	1223081.640820	5598.125253	122.308	Catengnara	19096891.046800	25193.015980	1909.688
5387.790000	290.451981	Perdagangan dan Jasa	0.527	5387.790000	290.451981	0.527	19096891.046800	25193.015980	1909.688	Catengnara	19096891.046800	25193.015980	1909.688
17089.625000	650.813555	Pemukiman	1.709	17089.625000	650.813555	1.709	2232430.934210	9502.281957	223.243	Catengnara	19096891.046800	25193.015980	1909.688
2059.734375	230.231351	Pemukiman	0.208	2059.734375	230.231351	0.208	9982.126409	334.513	Mataran	1617145.781200	26319.200911	1517.115	
408974.198731	4897.714077	Pemukiman	40.897	408974.198731	4897.714077	40.897	3729.63.866780	9174.650009	372.916	Catengnara	19096891.046800	25193.015980	1909.688
3990.625000	254.399138	Perdagangan dan Jasa	0.399	3990.625000	254.399138	0.399	1223081.640820	5598.125253	122.308	Catengnara	19096891.046800	25193.015980	1909.688
1121.329125	599.139041	Pemukiman	1.122	1121.329125	599.139041	1.122	2232430.934210	9502.281957	223.243	Catengnara	19096891.046800	25193.015980	1909.688
4247.109375	282.899644	Perdagangan dan Jasa	0.425	4247.109375	282.899644	0.425	1223081.640820	5598.125253	122.308	Catengnara	19096891.046800	25193.015980	1909.688
14402.294833	843.181521	Perdagangan dan Jasa	1.441	14402.294833	843.181521	1.441	3345133.404300	9982.126409	334.513	Mataran	1617145.781200	26319.200911	1517.115
4043.562500	292.302760	Perdagangan dan Jasa	0.404	4043.562500	292.302760	0.404	19096891.046800	25193.015980	1909.688	Catengnara	19096891.046800	25193.015980	1909.688
13964.140625	622.442748	Pemukiman	1.398	13964.140625	622.442748	1.398	2232430.934210	9502.281957	223.243	Catengnara	19096891.046800	25193.015980	1909.688
3954.812500	242.428118	Perdagangan dan Jasa	0.395	3954.812500	242.428118	0.395	3729.63.866780	9174.650009	372.916	Catengnara	19096891.046800	25193.015980	1909.688
8151.046875	311.979198	Perdagangan dan Jasa	0.815	8151.046875	311.979198	0.815	1223081.640820	5598.125253	122.308	Catengnara	19096891.046800	25193.015980	1909.688
8212.093750	369.877319	Perdagangan dan Jasa	0.821	8212.093750	369.877319	0.821	1223081.640820	5598.125253	122.308	Catengnara	19096891.046800	25193.015980	1909.688
15494.343750	638.624837	Pemukiman	1.548	15494.343750	638.624837	1.548	2232430.934210	9502.281957	223.243	Catengnara	19096891.046800	25193.015980	1909.688
4579.219737	271.515120	Perdagangan dan Jasa	0.458	4579.219737	271.515120	0.458	9174.650009	9982.126409	372.916	Catengnara	19096891.046800	25193.015980	1909.688
1.998613	42.807042	Perdagangan dan Jasa	0.000	1.998613	42.807042	0.000	3729.63.866780	9174.650009	372.916	Catengnara	19096891.046800	25193.015980	1909.688
13870.687500	627.630742	Pemukiman	1.387	13870.687500	627.630742	1.387	12232430.934210	9502.281957	223.243	Catengnara	19096891.046800	25193.015980	1909.688
14188.140625	620.398710	Pemukiman	1.420	14188.140625	620.398710	1.420	9174.650009	9982.126409	372.916	Catengnara	19096891.046800	25193.015980	1909.688
12133.897500	592.054821	Pemukiman	1.214	12133.897500	592.054821	1.214	2232430.934210	9502.281957	223.243	Catengnara	19096891.046800	25193.015980	1909.688
3894.897500	254.574774	Perdagangan dan Jasa	0.388	3894.897500	254.574774	0.388	3345133.404300	9982.126409	334.513	Mataran	1617145.781200	26319.200911	1517.115
61448.293988	1611.293360	Kawasan Miliar	6.145	61448.293988	1611.293360	6.145	19096891.046800	25193.015980	1909.688	Catengnara	19096891.046800	25193.015980	1909.688
219.406250	126.876980	Perdagangan dan Jasa	0.022	219.406250	126.876980	0.022	3345133.404300	9982.126409	334.513	Mataran	1617145.781200	26319.200911	1517.115
5732.140625	308.000982	Perdagangan dan Jasa	0.573	5732.140625	308.000982	0.573	2232430.934210	9502.281957	223.243	Catengnara	19096891.046800	25193.015980	1909.688
7781.890625	444.189342	Pemukiman	0.776	7781.890625	444.189342	0.776	3345133.404300	9982.126409	334.513	Mataran	1617145.781200	26319.200911	1517.115
6340.489886	391.285428	Pemukiman	0.634	6340.489886	391.285428	0.634	2232430.934210	9502.281957	223.243	Catengnara	19096891.046800	25193.015980	1909.688
12992.848114	3152.240831	Pemukiman	1.292	12992.848114	3152.240831	1.292	10173.044510	9982.126409	334.513	Mataran	1617145.781200	26319.200911	1517.115
10734.023144	497.869891	Pemukiman	1.073	10734.023144	497.869891	1.073	2232430.934210	9502.281957	223.243	Catengnara	19096891.046800	25193.015980	1909.688
3942.500000	281.632919	Perdagangan dan Jasa	0.394	3942.500000	281.632919	0.394	9174.650009	9982.126409	372.916	Catengnara	19096891.046800	25193.015980	1909.688
7097.832884	346.376739	Perdagangan dan Jasa	0.710	7097.832884	346.376739	0.710	3729.63.866780	9174.650009	372.916	Catengnara	19096891.046800	25193.015980	1909.688
29.190688	194.891434	Perdagangan dan Jasa	0.003	29.190688	194.891434	0.003	3345133.404300	9982.126409	334.513	Mataran	1617145.781200	26319.200911	1517.115
86838.512903	1447.774590	Pemukiman	8.684	86838.512903	1447.774590	8.684	19096891.046800	25193.015980	1909.688	Catengnara	19096891.046800	25193.015980	1909.688
31644.412353	1183.813094	Pemukiman	3.164	31644.412353	1183.813094	3.164	2232430.934210	9502.281957	223.243	Catengnara	19096891.046800	25193.015980	1909.688
5170.954912	320.309371	Pemukiman	0.517	5170.954912	320.309371	0.517	10173.044510	9982.126409	334.513	Mataran	1617145.781200	26319.200911	1517.115
16897.714072	595.104122	Pemukiman	1.686	16897.714072	595.104122	1.686	2232430.934210	9502.281957	223.243	Catengnara	19096891.046800	25193.015980	1909.688
11599.746976	482.215923	Pemukiman	1.180	11599.746976	482.215923	1.180	10173.044510	9982.126409	334.513	Mataran	1617145.781200	26319.200911	1517.115
79999.895861	1659.907323	Pemukiman	7.996	79999.895861	1659.907323	7.996	6487810.119520	13905.383079	648.781	Ampenan	22413520.828100	33081.317035	2241.352

7179.233122	485.899181	Perumahan	0.716	Sedang	7179.233122	485.899181	0.716	Pegesangan	3345133.404300	8992.125409	334.513	Mebam	1517145.781200	28319.200911	1517.415
2692.317810	394.317810	Perumahan	0.285	Sedang	2692.317810	394.317810	0.285	Tanjung Karang	3359915.118050	10173.04510	333.892	Ampanan	22413520.828100	33081.317053	2241.352
690.630925	176.695114	Perdagangan dan Jasa	0.036	Sangat Tinggi	12491.871875	467.881773	1.246	Cakra Barat	2232430.894210	8502.281567	223.243	Cakranegara	19096891.046900	25183.015980	1909.689
12101.041049	448.978749	Perdagangan dan Jasa	1.210	Sangat Tinggi	12491.871875	467.881773	1.246	Cakra Selatan	1223810.840920	5598.125253	122.308	Cakranegara	19096891.046900	25183.015980	1909.689
8235.031280	428.888295	Perumahan	0.824	Sedang	8235.031280	428.888295	0.824	Tanjung Karang	3359915.118050	10173.04510	333.892	Ampanan	22413520.828100	33081.317053	2241.352
3759.479744	228.813752	Perumahan	0.377	Sedang	4798.781250	302.173109	0.480	Pegesangan	3345133.404300	8992.125409	334.513	Mebam	1517145.781200	28319.200911	1517.415
981.843344	224.830117	Perumahan	0.098	Sedang	4798.781250	302.173109	0.480	Karang Pile	6487810.115820	13905.383079	648.781	Ampanan	22413520.828100	33081.317053	2241.352
150716.111735	2084.829560	Perumahan	15.072	Sedang	504817.371888	3594.773457	50.482	Berinis	37291.83.889780	9174.650009	372.916	Cakranegara	19096891.046900	25183.015980	1909.689
77738.771833	2228.378977	Perumahan	7.774	Sedang	504817.371888	3594.773457	50.482	Cakra Selatan	1223810.840920	5598.125253	122.308	Cakranegara	19096891.046900	25183.015980	1909.689
278194.489891	2318.828652	Perumahan	27.616	Sedang	504817.371888	3594.773457	50.482	Bebelan	1183478.593750	7930.843326	316.346	Cakranegara	19096891.046900	25183.015980	1909.689
59.5704.19	148.189780	Perumahan	0.006	Sangat Tinggi	88.698509	321.402938	0.009	Berinis	37291.83.889780	9174.650009	372.916	Cakranegara	19096891.046900	25183.015980	1909.689
17.048193	174.48193	Perumahan	0.103	Sangat Tinggi	88.698509	321.402938	0.009	Cakra Selatan	1223810.840920	5598.125253	122.308	Cakranegara	19096891.046900	25183.015980	1909.689
1128.081055	448.379375	Perumahan	0.113	Rendah	1128.081055	448.379375	0.113	Bebelan	3359915.118050	10173.04510	333.892	Ampanan	22413520.828100	33081.317053	2241.352
7398.303125	814.781240	Perumahan	0.740	Sedang	7398.303125	814.781240	0.740	Tanjung Karang	3359915.118050	10173.04510	333.892	Ampanan	22413520.828100	33081.317053	2241.352
6888.312760	335.147004	Perdagangan dan Jasa	0.699	Sangat Tinggi	6888.312760	335.147004	0.699	Cakra Selatan	1223810.840920	5598.125253	122.308	Cakranegara	19096891.046900	25183.015980	1909.689
91275.027690	1801.866516	Perumahan	8.128	Sedang	91275.027690	1801.866516	8.128	Pegesangan	3345133.404300	8992.125409	334.513	Mebam	1517145.781200	28319.200911	1517.415
39518.192939	926.181113	Perumahan	3.952	Sedang	39518.192939	926.181113	3.952	Pegesangan	3345133.404300	8992.125409	334.513	Mebam	1517145.781200	28319.200911	1517.415
5818.806250	299.310392	Perdagangan dan Jasa	0.562	Sedang	5818.806250	299.310392	0.562	Cakra Selatan	1223810.840920	5598.125253	122.308	Cakranegara	19096891.046900	25183.015980	1909.689
13080.899375	480.905708	Perumahan	1.308	Sedang	13080.899375	480.905708	1.308	Cakra Selatan	1223810.840920	5598.125253	122.308	Cakranegara	19096891.046900	25183.015980	1909.689
37591.816402	992.079568	Perumahan	3.759	Sedang	37591.816402	992.079568	3.759	Pegesangan	3345133.404300	8992.125409	334.513	Mebam	1517145.781200	28319.200911	1517.415
2414.500000	214.182878	Perdagangan dan Jasa	0.241	Sangat Tinggi	2414.500000	214.182878	0.241	Cakra Selatan	1223810.840920	5598.125253	122.308	Cakranegara	19096891.046900	25183.015980	1909.689
8397.218790	378.069930	Perdagangan dan Jasa	0.840	Sangat Tinggi	8397.218790	378.069930	0.840	Cakra Selatan	1223810.840920	5598.125253	122.308	Cakranegara	19096891.046900	25183.015980	1909.689
11843.118838	470.039319	Perdagangan dan Jasa	1.184	Sedang	11843.118838	470.039319	1.184	Pegesangan	3345133.404300	8992.125409	334.513	Mebam	1517145.781200	28319.200911	1517.415
7444.890625	487.114342	Perumahan	0.744	Sedang	7444.890625	487.114342	0.744	Berinis	37291.83.889780	9174.650009	372.916	Cakranegara	19096891.046900	25183.015980	1909.689
2591.343790	213.883635	Perdagangan dan Jasa	0.259	Sangat Tinggi	2591.343790	213.883635	0.259	Cakra Selatan	1223810.840920	5598.125253	122.308	Cakranegara	19096891.046900	25183.015980	1909.689
9176.813002	390.722294	Perdagangan dan Jasa	0.918	Sedang	9176.813002	390.722294	0.918	Berinis	37291.83.889780	9174.650009	372.916	Cakranegara	19096891.046900	25183.015980	1909.689
9888.975275	424.390278	Perumahan	0.988	Sedang	9888.975275	424.390278	0.988	Pegesangan	3345133.404300	8992.125409	334.513	Mebam	1517145.781200	28319.200911	1517.415
4116.837500	236.637724	Perdagangan dan Jasa	0.412	Sangat Tinggi	4116.837500	236.637724	0.412	Cakra Selatan	1223810.840920	5598.125253	122.308	Cakranegara	19096891.046900	25183.015980	1909.689
8359.406250	488.243028	Perumahan	0.836	Sedang	8359.406250	488.243028	0.836	Cakra Selatan	1223810.840920	5598.125253	122.308	Cakranegara	19096891.046900	25183.015980	1909.689
10020.289951	406.186222	Perdagangan dan Jasa	1.002	Sedang	10020.289951	406.186222	1.002	Berinis	37291.83.889780	9174.650009	372.916	Cakranegara	19096891.046900	25183.015980	1909.689
4898.809375	231.480359	Perdagangan dan Jasa	0.489	Sedang	4898.809375	231.480359	0.489	Cakra Selatan	1223810.840920	5598.125253	122.308	Cakranegara	19096891.046900	25183.015980	1909.689
24281.125000	632.893148	Perumahan	2.428	Sedang	24281.125000	632.893148	2.428	Berinis	37291.83.889780	9174.650009	372.916	Cakranegara	19096891.046900	25183.015980	1909.689
13551.841885	471.387839	Perumahan	1.355	Sedang	13551.841885	471.387839	1.355	Pegesangan	3345133.404300	8992.125409	334.513	Mebam	1517145.781200	28319.200911	1517.415
3558.582500	232.083773	Perdagangan dan Jasa	0.355	Sangat Tinggi	3558.582500	232.083773	0.355	Cakra Selatan	1223810.840920	5598.125253	122.308	Cakranegara	19096891.046900	25183.015980	1909.689
19481.578125	730.596928	Perumahan	1.948	Sangat Tinggi	19481.578125	730.596928	1.948	Cakra Selatan	1223810.840920	5598.125253	122.308	Cakranegara	19096891.046900	25183.015980	1909.689
27935.091878	3958.178439	Perumahan	27.937	Sedang	27935.091878	3958.178439	27.937	Tanjung Karang	3359915.118050	10173.04510	333.892	Ampanan	22413520.828100	33081.317053	2241.352
13240.457988	1095.818917	Perumahan	1.324	Sedang	13240.457988	1095.818917	1.324	Pegesangan	3345133.404300	8992.125409	334.513	Mebam	1517145.781200	28319.200911	1517.415
229688.281565	7258.659917	Perumahan	22.967	Sedang	229688.281565	7258.659917	22.967	Pegesangan	3345133.404300	8992.125409	334.513	Mebam	1517145.781200	28319.200911	1517.415
195553.958070	3713.247410	Perumahan	19.555	Sedang	195553.958070	3713.247410	19.555	Karang Pile	6487810.115820	13905.383079	648.781	Ampanan	22413520.828100	33081.317053	2241.352
3194.125900	1074.874565	Perumahan	3.194	Sedang	3194.125900	1074.874565	3.194	Karang Pile	6487810.115820	13905.383079	648.781	Ampanan	22413520.828100	33081.317053	2241.352
3312.582500	230.379548	Perdagangan dan Jasa	0.331	Sangat Tinggi	3312.582500	230.379548	0.331	Cakra Selatan	1223810.840920	5598.125253	122.308	Cakranegara	19096891.046900	25183.015980	1909.689
2814.187300	1273.835469	Perumahan	0.281	Sedang	3171.273012	1273.835469	3.117	Pegesangan	3345133.404300	8992.125409	334.513	Mebam	1517145.781200	28319.200911	1517.415
4175.609375	284.627894	Perdagangan dan Jasa	0.418	Sangat Tinggi	4175.609375	284.627894	0.418	Cakra Selatan	1223810.840920	5598.125253	122.308	Cakranegara	19096891.046900	25183.015980	1909.689
2817.031250	216.074555	Perdagangan dan Jasa	0.287	Sangat Tinggi	2817.031250	216.074555	0.287	Cakra Selatan	1223810.840920	5598.125253	122.308	Cakranegara	19096891.046900	25183.015980	1909.689
13289.286250	684.286381	Perumahan	1.328	Sedang	13289.286250	684.286381	1.328	Tanjung Karang	3359915.118050	10173.04510	333.892	Ampanan	22413520.828100	33081.317053	2241.352
3988.809375	258.851050	Perumahan	0.398	Sedang	3988.809375	258.851050	0.398	Tanjung Karang	3359915.118050	10173.04510	333.892	Ampanan	22413520.828100	33081.317053	2241.352
6301.519625	318.530765	Perumahan	0.630	Sedang	6301.519625	318.530765	0.630	Tanjung Karang	3359915.118050	10173.04510	333.892	Ampanan	22413520.828100	33081.317053	2241.352
1877.181950	201.591564	Perumahan	0.188	Sedang	1877.181950	201.591564	0.188	Karang Pile	6487810.115820	13905.383079	648.781	Ampanan	22413520.828100	33081.317053	2241.352
24924.156978	848.283757	Perumahan	2.492	Sedang	24924.156978	848.283757	2.492	Tanjung Karang	3359915.118050	10173.04510	333.892	Ampanan	22413520.828100	33081.317053	2241.352
3117.156925	259.136638	Perumahan	0.312	Sedang	3117.156925	259.136638	0.312	Pegesangan	3345133.404300	8992.125409	334.513	Mebam	1517145.781200	28319.200911	1517.415
2073.887500	214.898578	Perumahan	0.207	Sedang	2073.887500	214.898578	0.207	Pegesangan	3345133.404300	8992.125409	334.513	Mebam	1517145.781200	28319.200911	1517.415
3000.031250	236.028218	Perumahan	0.300	Sedang	3000.031250	236.028218	0.300	Pegesangan	3345133.404300	8992.125409	334.513	Mebam	1517145.781200	28319.200911	1517.415
3105.312500	283.276778	Perumahan	0.311	Sedang	3105.312500	283.276778	0.311	Pegesangan	3345133.404300	8992.125409	334.513	Mebam	1517145.781200	28319.200911	1517.415
2898.082500	235.304655	Perumahan	0.300	Sedang	2898.082500	235.304655	0.300	Pegesangan	3345133.404300	8992.125409	334.513	Mebam	1517145.781200	28319.200911	1517.415

2264.750000	216.520388	Pemukiman	0.226	Sedang	2264.750000	216.520388	0.226	Pagesangan	3345133.404300	9962.125409	334.513	Mataram	15171145.781200	26319.200911	1517.115
2338.640625	218.211849	Pemukiman	0.234	Sedang	2338.640625	218.211849	0.234	Pagesangan	3345133.404300	9962.125409	334.513	Mataram	15171145.781200	26319.200911	1517.115
16890.234375	693.362131	Pemukiman	1.689	Sangat Tinggi	16890.234375	693.362131	1.689	Cakra Barat	2232430.934210	8502.281587	223.243	Cakranegara	1909681.046800	25193.015860	1909.688
2469.937500	213.682793	Pemukiman	0.247	Sedang	2469.937500	213.682793	0.247	Karang Pule	6487810.115620	13905.383079	648.781	Ampanan	22413520.828100	33081.317035	2241.352
798.791152	312.869252	Pemukiman	0.080	Sangat Tinggi	23844.515625	917.134037	2.384	Cakra Barat	2232430.934210	8502.281587	223.243	Cakranegara	1909681.046800	25193.015860	1909.688
23045.724473	607.879162	Pemukiman	2.305	Sangat Tinggi	23844.515625	917.134037	2.384	Cakra Selatan	1223081.840620	5588.125253	122.308	Cakranegara	1909681.046800	25193.015860	1909.688
2181.734375	214.281016	Pemukiman	0.218	Sedang	2181.734375	214.281016	0.218	Pagesangan	3345133.404300	9962.125409	334.513	Mataram	15171145.781200	26319.200911	1517.115
15821.840625	528.646870	Pemukiman	1.582	Sangat Tinggi	15821.840625	528.646870	1.582	Cakra Selatan	1223081.840620	5588.125253	122.308	Cakranegara	1909681.046800	25193.015860	1909.688
2221.531250	214.548733	Pemukiman	0.222	Sedang	2221.531250	214.548733	0.222	Pagesangan	3345133.404300	9962.125409	334.513	Mataram	15171145.781200	26319.200911	1517.115
13461.421875	506.079862	Pemukiman	1.346	Sangat Tinggi	13461.421875	506.079862	1.346	Cakra Selatan	1223081.840620	5588.125253	122.308	Cakranegara	1909681.046800	25193.015860	1909.688
6331.859375	427.641209	Pemukiman	0.633	Sangat Tinggi	6331.859375	427.641209	0.633	Cakra Selatan	1223081.840620	5588.125253	122.308	Cakranegara	1909681.046800	25193.015860	1909.688
20448.234375	588.409205	Pemukiman	2.045	Sangat Tinggi	20448.234375	588.409205	2.045	Cakra Selatan	1223081.840620	5588.125253	122.308	Cakranegara	1909681.046800	25193.015860	1909.688
2258.156250	214.675495	Pemukiman	0.226	Sedang	2258.156250	214.675495	0.226	Pagesangan	3345133.404300	9962.125409	334.513	Mataram	15171145.781200	26319.200911	1517.115
6861.437500	413.846781	Pemukiman	0.686	Sangat Tinggi	6861.437500	413.846781	0.686	Cakra Selatan	1223081.840620	5588.125253	122.308	Cakranegara	1909681.046800	25193.015860	1909.688
7221.968750	409.005849	Pemukiman	0.722	Sangat Tinggi	7221.968750	409.005849	0.722	Cakra Selatan	1223081.840620	5588.125253	122.308	Cakranegara	1909681.046800	25193.015860	1909.688
13813.796875	501.218418	Pemukiman	1.381	Sangat Tinggi	13813.796875	501.218418	1.381	Cakra Selatan	1223081.840620	5588.125253	122.308	Cakranegara	1909681.046800	25193.015860	1909.688
10408.312500	488.473988	Pemukiman	1.041	Sangat Tinggi	10408.312500	488.473988	1.041	Cakra Selatan	1223081.840620	5588.125253	122.308	Cakranegara	1909681.046800	25193.015860	1909.688
17018.785625	529.443523	Pemukiman	1.702	Sedang	17018.785625	529.443523	1.702	Tanjung Karang	3536915.116050	10173.044510	353.692	Ampanan	22413520.828100	33081.317035	2241.352
10335.765625	507.626384	Pemukiman	1.034	Sangat Tinggi	10335.765625	507.626384	1.034	Cakra Selatan	1223081.840620	5588.125253	122.308	Cakranegara	1909681.046800	25193.015860	1909.688
7149.359375	347.813642	Pemukiman	0.715	Sedang	7149.359375	347.813642	0.715	Pagesangan	3345133.404300	9962.125409	334.513	Mataram	15171145.781200	26319.200911	1517.115
10984.281250	553.519588	Pemukiman	1.098	Sedang	10984.281250	553.519588	1.098	Pagesangan	3345133.404300	9962.125409	334.513	Mataram	15171145.781200	26319.200911	1517.115
14158.031250	581.947568	Pemukiman	1.416	Sangat Tinggi	14158.031250	581.947568	1.416	Cakra Selatan	1223081.840620	5588.125253	122.308	Cakranegara	1909681.046800	25193.015860	1909.688
2830.234375	208.713571	Pemukiman	0.283	Sedang	2830.234375	208.713571	0.283	Tanjung Karang	3536915.116050	10173.044510	353.692	Ampanan	22413520.828100	33081.317035	2241.352
16773.125000	578.405948	Pemukiman	1.677	Sangat Tinggi	16773.125000	578.405948	1.677	Cakra Selatan	1223081.840620	5588.125253	122.308	Cakranegara	1909681.046800	25193.015860	1909.688
2915.890625	220.462313	Pemukiman	0.292	Sedang	2915.890625	220.462313	0.292	Cakra Selatan	1223081.840620	5588.125253	122.308	Cakranegara	1909681.046800	25193.015860	1909.688
9073.593750	457.887080	Pemukiman	0.907	Sangat Tinggi	9073.593750	457.887080	0.907	Cakra Selatan	1223081.840620	5588.125253	122.308	Cakranegara	1909681.046800	25193.015860	1909.688
2159.125000	185.078502	Pemukiman	0.216	Sedang	2159.125000	185.078502	0.216	Tanjung Karang	3536915.116050	10173.044510	353.692	Ampanan	22413520.828100	33081.317035	2241.352
1793.562500	170.347090	Pemukiman	0.179	Sedang	1793.562500	170.347090	0.179	Tanjung Karang	3536915.116050	10173.044510	353.692	Ampanan	22413520.828100	33081.317035	2241.352
4362.562500	304.229811	Pemukiman	0.436	Sedang	4362.562500	304.229811	0.436	Tanjung Karang	3536915.116050	10173.044510	353.692	Ampanan	22413520.828100	33081.317035	2241.352
6518.375000	418.163312	Pemukiman	0.652	Sangat Tinggi	6518.375000	418.163312	0.652	Cakra Selatan	1223081.840620	5588.125253	122.308	Cakranegara	1909681.046800	25193.015860	1909.688
5321.875000	336.803412	Pemukiman	0.532	Sedang	5321.875000	336.803412	0.532	Cakra Selatan	1223081.840620	5588.125253	122.308	Cakranegara	1909681.046800	25193.015860	1909.688
2017.906250	194.471737	Pemukiman	0.202	Sedang	2017.906250	194.471737	0.202	Pagesangan	3345133.404300	9962.125409	334.513	Mataram	15171145.781200	26319.200911	1517.115
5821.275090	390.432452	Pemukiman	0.582	Sedang	5821.275090	390.432452	0.582	Pagesangan	3345133.404300	9962.125409	334.513	Mataram	15171145.781200	26319.200911	1517.115
1242.473481	339.336368	Pemukiman	0.124	Sedang	6942.156250	407.726684	0.694	Karang Pule	6487810.115620	13905.383079	648.781	Ampanan	22413520.828100	33081.317035	2241.352
2213.078125	205.645227	Pemukiman	0.221	Sedang	2213.078125	205.645227	0.221	Karang Pule	6487810.115620	13905.383079	648.781	Ampanan	22413520.828100	33081.317035	2241.352
7251.859375	415.417823	Pemukiman	0.725	Sedang	7251.859375	415.417823	0.725	Karang Pule	6487810.115620	13905.383079	648.781	Ampanan	22413520.828100	33081.317035	2241.352
12251.375000	532.005158	Pemukiman	1.225	Sedang	12251.375000	532.005158	1.225	Tanjung Karang	3536915.116050	10173.044510	353.692	Ampanan	22413520.828100	33081.317035	2241.352
4855.890625	279.508575	Pemukiman	0.486	Sedang	4855.890625	279.508575	0.486	Tanjung Karang	3536915.116050	10173.044510	353.692	Ampanan	22413520.828100	33081.317035	2241.352
3581.285625	240.870947	Pemukiman	0.358	Sedang	3581.285625	240.870947	0.358	Pagesangan	3345133.404300	9962.125409	334.513	Mataram	15171145.781200	26319.200911	1517.115
35674.398560	922.667097	Kawasan Militer	3.567	Sedang	35674.398560	922.667097	3.567	Cakra Barat	2232430.934210	8502.281587	223.243	Cakranegara	1909681.046800	25193.015860	1909.688
0.395275	16.781697	Kawasan Militer	0.000	Sedang	35674.398560	922.667097	3.567	Pagesangan	3345133.404300	9962.125409	334.513	Mataram	15171145.781200	26319.200911	1517.115
7.978662	11.893560	Kawasan Militer	0.001	Sedang	35674.398560	922.667097	3.567	Pagesangan	3345133.404300	9962.125409	334.513	Mataram	15171145.781200	26319.200911	1517.115
2559.515625	218.030062	Pemukiman	0.256	Sedang	2559.515625	218.030062	0.256	Tanjung Karang	3536915.116050	10173.044510	353.692	Ampanan	22413520.828100	33081.317035	2241.352
15204.962323	681.534757	Perdagangan dan Jasa	1.520	Sedang	15204.962323	681.534757	1.520	Bertais	3729163.868760	9174.650009	372.916	Cakranegara	1909681.046800	25193.015860	1909.688
2036.781250	182.884424	Pemukiman	0.204	Sedang	2036.781250	182.884424	0.204	Pagesangan	3345133.404300	9962.125409	334.513	Mataram	15171145.781200	26319.200911	1517.115
1701.000000	171.083663	Pemukiman	0.170	Sedang	1701.000000	171.083663	0.170	Pagesangan	3345133.404300	9962.125409	334.513	Mataram	15171145.781200	26319.200911	1517.115
3901.421875	255.028087	Pemukiman	0.390	Sedang	3901.421875	255.028087	0.390	Tanjung Karang	3536915.116050	10173.044510	353.692	Ampanan	22413520.828100	33081.317035	2241.352
2787.156250	213.949025	Pemukiman	0.279	Sedang	2787.156250	213.949025	0.279	Pagesangan	3345133.404300	9962.125409	334.513	Mataram	15171145.781200	26319.200911	1517.115
1257.406250	151.873843	Pemukiman	0.126	Sedang	1257.406250	151.873843	0.126	Pagesangan	3345133.404300	9962.125409	334.513	Mataram	15171145.781200	26319.200911	1517.115
3939.625000	282.756204	Pemukiman	0.394	Sedang	3939.625000	282.756204	0.394	Karang Pule	6487810.115620	13905.383079	648.781	Ampanan	22413520.828100	33081.317035	2241.352
4022.468750	306.841872	Pemukiman	0.402	Sedang	4022.468750	306.841872	0.402	Tanjung Karang	3536915.116050	10173.044510	353.692	Ampanan	22413520.828100	33081.317035	2241.352
8535.187500	381.836669	Pemukiman	0.854	Sedang	8535.187500	381.836669	0.854	Tanjung Karang	3536915.116050	10173.044510	353.692	Ampanan	22413520.828100	33081.317035	2241.352
13268.672910	627.224483	Perdagangan dan Jasa	1.327	Sedang	13268.672910	627.224483	1.327	Bertais	3729163.868760	9174.650009	372.916	Cakranegara	1909681.046800	25193.015860	1909.688
4340.996618	271.406496	Perdagangan dan Jasa	0.434	Sedang	4340.996618	271.406496	0.434	Bertais	3729163.868760	9174.650009	372.916	Cakranegara	1909681.046800	25193.015860	1909.688
2563.656250	214.272338	Pemukiman	0.256	Sedang	2563.656250	214.272338	0.256	Karang Pule	6487810.115620	13905.383079	648.781	Ampanan	22413520.828100	33081.317035	2241.352
3544.328125	279.018043	Pemukiman	0.354	Sedang	3544.328125	279.018043	0.354	Karang Pule	6487810.115620	13905.383079	648.781	Ampanan	22413520.828100	33081.317035	2241.352
9188.250000	482.743818	Kawasan Militer	0.919	Sedang	9188.250000	482.743818	0.919	Pagesangan	3345133.404300	9962.125409	334.513	Mataram	15171145.781200	26319.200911	1517.115
2178.093750	203.723818	Pemukiman	0.218	Sedang	2178.093750	203.723818	0.218	Karang Pule	6487810.115620	13905.383079	648.781	Ampanan	22413520.828100	33	

2044.656250	201.398034	2044.656250	201.398034	0.204	Kanang Pule	6487810.115620	13905.383078	648.781	Ampanan	22413520.628100	33081.317035	2241.352
4005.766625	298.663458	4005.766625	298.663458	0.401	Pagesangan	3345133.404300	9982.125409	334.513	Mabarum	15171145.781200	26318.200911	1517.115
56120.269625	1498.039087	56120.269625	1498.039087	5.612	Pagesangan	3345133.404300	9982.125409	334.513	Mabarum	15171145.781200	26318.200911	1517.115
7720.078125	477.965011	7720.078125	477.965011	0.772	Pagesangan	3345133.404300	9982.125409	334.513	Mabarum	15171145.781200	26318.200911	1517.115
53135.335659	1590.525468	53141.303070	1590.892208	5.314	Calra Barat	2232430.634210	8502.281587	223.243	Calranegara	19096881.046800	25193.015660	1909.688
0.892487	37.787510	53141.303070	1590.892208	5.314	Pagesangan	3345133.404300	9982.125409	334.513	Mabarum	15171145.781200	26318.200911	1517.115
0.596304	5.857743	0.596304	5.857743	0.000	Calra Barat	2232430.634210	8502.281587	223.243	Calranegara	19096881.046800	25193.015660	1909.688
2892.156250	225.110227	2892.156250	225.110227	0.289	Kanang Pule	6487810.115620	13905.383079	648.781	Ampanan	22413520.628100	33081.317035	2241.352
1870.062500	10870.062500	585.433464	1.087	Berbais	3729163.868760	9174.650009	372.916	Calranegara	19096881.046800	25193.015660	1909.688	
3946.20125	489.502336	3946.20125	489.502336	0.395	Berbais	3729163.868760	9174.650009	372.916	Calranegara	19096881.046800	25193.015660	1909.688
8273.875000	403.333056	8273.875000	403.333056	0.827	Berbais	3729163.868760	9174.650009	372.916	Calranegara	19096881.046800	25193.015660	1909.688
3962.109375	248.527624	3962.109375	248.527624	0.396	Berbais	3729163.868760	9174.650009	372.916	Calranegara	19096881.046800	25193.015660	1909.688
27334.867763	695.500720	27334.867763	695.500720	2.733	Berbais	3729163.868760	9174.650009	372.916	Calranegara	19096881.046800	25193.015660	1909.688
3277.125000	247.722814	3277.125000	247.722814	0.328	Pagesangan	3345133.404300	9982.125409	334.513	Mabarum	15171145.781200	26318.200911	1517.115
222.450974	2178.140625	222.450974	2178.140625	0.222	Pagesangan	3345133.404300	9982.125409	334.513	Mabarum	15171145.781200	26318.200911	1517.115
1128.046875	139.659121	1128.046875	139.659121	0.113	Pagesangan	3345133.404300	9982.125409	334.513	Mabarum	15171145.781200	26318.200911	1517.115
17834.687500	598.839694	17834.687500	598.839694	1.783	Pagesangan	3345133.404300	9982.125409	334.513	Mabarum	15171145.781200	26318.200911	1517.115
10251.812500	497.853848	10251.812500	497.853848	1.025	Pagesangan	3345133.404300	9982.125409	334.513	Mabarum	15171145.781200	26318.200911	1517.115
3545.768625	258.633568	3545.768625	258.633568	0.355	Tanjung Karang	3538915.116050	10173.044510	353.892	Ampanan	22413520.628100	33081.317035	2241.352
5983.250000	390.909171	5983.250000	390.909171	0.598	Pagesangan	3345133.404300	9982.125409	334.513	Mabarum	15171145.781200	26318.200911	1517.115
8210.703125	685.452244	8210.703125	685.452244	0.821	Berbais	3729163.868760	9174.650009	372.916	Calranegara	19096881.046800	25193.015660	1909.688
246811.955030	2084.901532	432211.254431	4131.82482	43.221	Bebakan	3163478.693210	7830.843328	316.348	Calranegara	19096881.046800	25193.015660	1909.688
165398.319401	2445.168317	432211.254431	4131.82482	43.221	Bebakan	3163478.693210	7830.843328	316.348	Calranegara	19096881.046800	25193.015660	1909.688
2258.000000	206.468834	2258.000000	206.468834	0.226	Berbais	3729163.868760	9174.650009	372.916	Calranegara	19096881.046800	25193.015660	1909.688
4474.159250	1362.806411	4474.159250	1362.806411	4.474	Berbais	3729163.868760	9174.650009	372.916	Calranegara	19096881.046800	25193.015660	1909.688
1600.546945	531.281114	52955.241181	1279.384831	5.296	Calra Barat	2232430.634210	8502.281587	223.243	Calranegara	19096881.046800	25193.015660	1909.688
51354.684226	1270.549214	52955.241181	1279.384831	5.296	Calra Selatan	1223081.640620	5588.125253	122.308	Calranegara	19096881.046800	25193.015660	1909.688
5.213847	12.613679	49.846318	200.016021	0.005	Calra Barat	2232430.634210	8502.281587	223.243	Calranegara	19096881.046800	25193.015660	1909.688
44.732472	189.268513	49.846318	200.016021	0.005	Calra Selatan	1223081.640620	5588.125253	122.308	Calranegara	19096881.046800	25193.015660	1909.688
2683.519625	215.600962	2683.519625	215.600962	0.268	Kanang Pule	6487810.115620	13905.383079	648.781	Ampanan	22413520.628100	33081.317035	2241.352
4621.734375	318.298546	4621.734375	318.298546	0.462	Pagesangan	3345133.404300	9982.125409	334.513	Mabarum	15171145.781200	26318.200911	1517.115
2507.798875	202.702481	2507.798875	202.702481	0.251	Kanang Pule	6487810.115620	13905.383079	648.781	Ampanan	22413520.628100	33081.317035	2241.352
112097.965295	2461.033871	210834.657776	2620.574364	21.083	Calra Selatan	1223081.640620	5588.125253	122.308	Calranegara	19096881.046800	25193.015660	1909.688
88738.872482	1300.045247	210834.657776	2620.574364	21.083	Bebakan	3163478.693210	7830.843328	316.348	Calranegara	19096881.046800	25193.015660	1909.688
0.001589	0.895251	0.001589	0.895251	0.000	Calra Selatan	1223081.640620	5588.125253	122.308	Calranegara	19096881.046800	25193.015660	1909.688
34959.187500	760.013489	34959.187500	760.013489	3.496	Calra Selatan	1223081.640620	5588.125253	122.308	Calranegara	19096881.046800	25193.015660	1909.688
5774.140625	330.768775	5774.140625	330.768775	0.577	Berbais	3729163.868760	9174.650009	372.916	Calranegara	19096881.046800	25193.015660	1909.688
6491.859375	323.494763	6491.859375	323.494763	0.649	Berbais	3729163.868760	9174.650009	372.916	Calranegara	19096881.046800	25193.015660	1909.688
27383.859375	698.588463	27383.859375	698.588463	2.738	Calra Selatan	1223081.640620	5588.125253	122.308	Calranegara	19096881.046800	25193.015660	1909.688
2861.031250	224.658441	2861.031250	224.658441	0.286	Pagesangan	3345133.404300	9982.125409	334.513	Mabarum	15171145.781200	26318.200911	1517.115
15870.375000	568.572800	15870.375000	568.572800	1.587	Pagesangan	3345133.404300	9982.125409	334.513	Mabarum	15171145.781200	26318.200911	1517.115
16382.919718	519.781325	16382.919718	519.781325	1.638	Berbais	3729163.868760	9174.650009	372.916	Calranegara	19096881.046800	25193.015660	1909.688
5.705282	155.132958	5.705282	155.132958	0.001	Calra Selatan	1223081.640620	5588.125253	122.308	Calranegara	19096881.046800	25193.015660	1909.688
8400.171875	374.221983	8400.171875	374.221983	0.840	Berbais	3729163.868760	9174.650009	372.916	Calranegara	19096881.046800	25193.015660	1909.688
38818.406250	758.027458	38818.406250	758.027458	3.882	Pagesangan	3345133.404300	9982.125409	334.513	Mabarum	15171145.781200	26318.200911	1517.115
2698.281250	225.233364	2698.281250	225.233364	0.270	Pagesangan	3345133.404300	9982.125409	334.513	Mabarum	15171145.781200	26318.200911	1517.115
16522.109089	531.370764	34587.203125	903.842488	3.459	Calra Barat	2232430.634210	8502.281587	223.243	Calranegara	19096881.046800	25193.015660	1909.688
18025.579607	755.579607	34587.203125	903.842488	3.459	Pagesangan	3345133.404300	9982.125409	334.513	Mabarum	15171145.781200	26318.200911	1517.115
7288.156250	438.319809	7288.156250	438.319809	0.730	Pagesangan	3345133.404300	9982.125409	334.513	Mabarum	15171145.781200	26318.200911	1517.115
106774.663945	1798.515196	106774.663945	1798.515196	10.678	Calra Barat	2232430.634210	8502.281587	223.243	Calranegara	19096881.046800	25193.015660	1909.688
4177.92276	384.338767	4177.92276	384.338767	0.418	Pagesangan	3345133.404300	9982.125409	334.513	Mabarum	15171145.781200	26318.200911	1517.115
6380.013484	402.445467	6380.013484	402.445467	0.638	Calra Selatan	1223081.640620	5588.125253	122.308	Calranegara	19096881.046800	25193.015660	1909.688
1.975938	41.660059	1.975938	41.660059	0.000	Calra Selatan	1223081.640620	5588.125253	122.308	Calranegara	19096881.046800	25193.015660	1909.688
1.418828	24.809003	1.418828	24.809003	0.000	Sungai Tinggi	1223081.640620	5588.125253	122.308	Calranegara	19096881.046800	25193.015660	1909.688
227572.970263	8710.892459	227572.970263	8710.892459	22.757	Pagesangan	3345133.404300	9982.125409	334.513	Mabarum	15171145.781200	26318.200911	1517.115
7319.578125	369.895843	7319.578125	369.895843	0.732	Calra Selatan	1223081.640620	5588.125253	122.308	Calranegara	19096881.046800	25193.015660	1909.688
6958.653125	371.736802	6958.653125	371.736802	0.696	Calra Selatan	1223081.640620	5588.125253	122.308	Calranegara	19096881.046800	25193.015660	1909.688

3038.626125	240.180578	Pemukiman	0.304	Sedang	3038.626125	240.180578	0.304	Pagesangan	3345133.404300	9662.125409	334.513	Mataram	15171145.781200	26319.200911	1517.15
6566.171875	439.130486	Kawasan Miliar	0.656	Sedang	6566.171875	439.130486	0.656	Pagesangan	3345133.404300	9662.125409	334.513	Mataram	15171145.781200	26319.200911	1517.15
1378.296875	650.737360	Pemukiman	1.373	Sedang	1378.296875	650.737360	1.373	Pagesangan	3345133.404300	9662.125409	334.513	Mataram	15171145.781200	26319.200911	1517.15
3153.515625	261.376554	Pemukiman	0.315	Sedang	3153.515625	261.376554	0.315	Pagesangan	3345133.404300	9662.125409	334.513	Mataram	15171145.781200	26319.200911	1517.15
6004.281250	314.102516	Pemukiman	0.600	Sedang	6004.281250	314.102516	0.600	Bertais	3729163.669760	9174.650009	372.916	Calranegara	19096681.046800	25193.015660	1909.668
7317.500000	389.168710	Pemukiman	0.732	Sedang	7317.500000	389.168710	0.732	Pagesangan	3345133.404300	9662.125409	334.513	Mataram	15171145.781200	26319.200911	1517.15
24635.266875	798.446592	Pemukiman	2.464	Sedang	24635.266875	798.446592	2.464	Pagesangan	3345133.404300	9662.125409	334.513	Mataram	15171145.781200	26319.200911	1517.15
37009.062200	908.632018	Pemukiman	3.701	Sedang	37009.062200	908.632018	3.701	Tanjung Karang	3538915.116050	10173.044510	353.892	Ampenan	22413520.628100	33081.317035	2241.352
1238.580954	452.617835	Pemukiman	0.124	Sedang	1238.580954	452.617835	0.124	Karang Pulo	6487810.115620	13905.353079	648.781	Ampenan	22413520.628100	33081.317035	2241.352
411.897181	139.450927	Pemukiman	0.041	Sedang	411.897181	139.450927	0.041	Karang Pulo	6487810.115620	13905.353079	648.781	Ampenan	22413520.628100	33081.317035	2241.352
13339.266875	771.552188	Pemukiman	1.334	Sedang	13339.266875	771.552188	1.334	Bertais	3729163.669760	9174.650009	372.916	Calranegara	19096681.046800	25193.015660	1909.668
57245.968750	1121.657052	Pemukiman	5.725	Sedang	57245.968750	1121.657052	5.725	Karang Pulo	6487810.115620	13905.353079	648.781	Ampenan	22413520.628100	33081.317035	2241.352
2505.125000	229.709207	Pemukiman	0.251	Sedang	2505.125000	229.709207	0.251	Karang Pulo	6487810.115620	13905.353079	648.781	Ampenan	22413520.628100	33081.317035	2241.352
603.944442	108.774584	Pemukiman	0.060	Sedang	603.944442	108.774584	0.060	Bertais	3729163.669760	9174.650009	372.916	Calranegara	19096681.046800	25193.015660	1909.668
11623.680625	490.481711	Pemukiman	1.162	Sedang	11623.680625	490.481711	1.162	Pagesangan	3345133.404300	9662.125409	334.513	Mataram	15171145.781200	26319.200911	1517.15
2586.734375	247.742355	Pemukiman	0.260	Sedang	2586.734375	247.742355	0.260	Pagesangan	3345133.404300	9662.125409	334.513	Mataram	15171145.781200	26319.200911	1517.15
2360.356409	261.570668	Pemukiman	0.236	Sedang	2360.356409	261.570668	0.236	Bertais	3729163.669760	9174.650009	372.916	Calranegara	19096681.046800	25193.015660	1909.668
12940.031250	533.839822	Pemukiman	1.294	Sedang	12940.031250	533.839822	1.294	Karang Pulo	6487810.115620	13905.353079	648.781	Ampenan	22413520.628100	33081.317035	2241.352
3195.469750	245.473270	Pemukiman	0.401	Sedang	3195.469750	245.473270	0.401	Karang Pulo	6487810.115620	13905.353079	648.781	Ampenan	22413520.628100	33081.317035	2241.352
18744.031250	578.786871	Pemukiman	1.874	Sedang	18744.031250	578.786871	1.874	Pagesangan	3345133.404300	9662.125409	334.513	Mataram	15171145.781200	26319.200911	1517.15
2961.140625	254.271775	Pemukiman	0.296	Sedang	2961.140625	254.271775	0.296	Pagesangan	3345133.404300	9662.125409	334.513	Mataram	15171145.781200	26319.200911	1517.15
3428.212592	293.990180	Pemukiman	0.343	Sedang	3428.212592	293.990180	0.343	Bertais	3729163.669760	9174.650009	372.916	Calranegara	19096681.046800	25193.015660	1909.668
471.642000	92.152259	Pemukiman	0.047	Sedang	471.642000	92.152259	0.047	Bebakan	3163478.593750	7630.843326	316.348	Calranegara	19096681.046800	25193.015660	1909.668
63824.750000	1570.802541	Pemukiman	6.382	Sedang	63824.750000	1570.802541	6.382	Pagesangan	3345133.404300	9662.125409	334.513	Mataram	15171145.781200	26319.200911	1517.15
16703.121852	691.892732	Pertanian	1.670	Sedang	16703.121852	691.892732	1.670	Calra Barat	2232430.634210	6502.281587	223.243	Calranegara	19096681.046800	25193.015660	1909.668
405878.686221	4121.236955	Pertanian	40.588	Sedang	405878.686221	4121.236955	40.588	Pagesangan	3345133.404300	9662.125409	334.513	Mataram	15171145.781200	26319.200911	1517.15
324982.093750	2877.923811	Ruang Terbuka Hijau	32.498	Sedang	324982.093750	2877.923811	32.498	Pagesangan	3345133.404300	9662.125409	334.513	Mataram	15171145.781200	26319.200911	1517.15
33394.265625	1692.174038	Pemukiman	3.339	Sedang	33394.265625	1692.174038	3.339	Karang Pulo	6487810.115620	13905.353079	648.781	Ampenan	22413520.628100	33081.317035	2241.352
11510.067849	438.678529	Pemukiman	1.151	Sedang	11510.067849	438.678529	1.151	Karang Pulo	6487810.115620	13905.353079	648.781	Ampenan	22413520.628100	33081.317035	2241.352
3261.664459	202.559989	Pemukiman	0.506	Sedang	3261.664459	202.559989	0.506	Bertais	3729163.669760	9174.650009	372.916	Calranegara	19096681.046800	25193.015660	1909.668
9381.818443	234.490565	Pemukiman	0.938	Sedang	9381.818443	234.490565	0.938	Bertais	3729163.669760	9174.650009	372.916	Calranegara	19096681.046800	25193.015660	1909.668
2589.265625	240.373422	Pemukiman	0.259	Sedang	2589.265625	240.373422	0.259	Pagesangan	3345133.404300	9662.125409	334.513	Mataram	15171145.781200	26319.200911	1517.15
12597.620615	646.179473	Pertanian	1.259	Sedang	12597.620615	646.179473	1.259	Bebakan	3163478.593750	7630.843326	316.348	Calranegara	19096681.046800	25193.015660	1909.668
0.877689	3.808772	Pertanian	0.000	Sedang	0.877689	3.808772	0.000	Bebakan	3163478.593750	7630.843326	316.348	Calranegara	19096681.046800	25193.015660	1909.668
10285.703165	514.699548	Pertanian	1.029	Rendah	10285.703165	514.699548	1.029	Bertais	3729163.669760	9174.650009	372.916	Calranegara	19096681.046800	25193.015660	1909.668
10061.354522	428.139172	Pertanian	1.006	Rendah	10061.354522	428.139172	1.006	Bertais	3729163.669760	9174.650009	372.916	Calranegara	19096681.046800	25193.015660	1909.668
241527.618030	2429.1531692	Pertanian	24.153	Rendah	241527.618030	2429.1531692	24.153	Bebakan	3163478.593750	7630.843326	316.348	Calranegara	19096681.046800	25193.015660	1909.668
6438.015625	353.909611	Pendidikan	0.644	Sedang	6438.015625	353.909611	0.644	Pagesangan	3345133.404300	9662.125409	334.513	Mataram	15171145.781200	26319.200911	1517.15
76068.734375	3672.802802	Pemukiman	7.607	Sedang	76068.734375	3672.802802	7.607	Pagesangan	3345133.404300	9662.125409	334.513	Mataram	15171145.781200	26319.200911	1517.15
510.462854	346.871790	Pemukiman	0.051	Sedang	510.462854	346.871790	0.051	Calra Barat	2232430.634210	6502.281587	223.243	Calranegara	19096681.046800	25193.015660	1909.668
2014.437500	185.083680	Pendidikan	0.201	Sedang	2014.437500	185.083680	0.201	Calra Selatan	1223081.640820	5568.125253	122.308	Calranegara	19096681.046800	25193.015660	1909.668
19898.219750	732.903408	Pemukiman	1.990	Sedang	19898.219750	732.903408	1.990	Calra Selatan	1223081.640820	5568.125253	122.308	Calranegara	19096681.046800	25193.015660	1909.668
7422.666625	361.539744	Pemukiman	0.742	Sedang	7422.666625	361.539744	0.742	Pagesangan	3345133.404300	9662.125409	334.513	Mataram	15171145.781200	26319.200911	1517.15
3823.696264	259.370284	Pemukiman	0.382	Sedang	3823.696264	259.370284	0.382	Bertais	3729163.669760	9174.650009	372.916	Calranegara	19096681.046800	25193.015660	1909.668
6628.225811	334.737248	Pemukiman	0.663	Sedang	6628.225811	334.737248	0.663	Bebakan	3163478.593750	7630.843326	316.348	Calranegara	19096681.046800	25193.015660	1909.668
4894.298257	1207.235000	Pemukiman	4.894	Rendah	4894.298257	1207.235000	4.894	Pagesangan	3345133.404300	9662.125409	334.513	Mataram	15171145.781200	26319.200911	1517.15
1168.755168	154.899768	Pemukiman	0.117	Rendah	1168.755168	154.899768	0.117	Bebakan	3163478.593750	7630.843326	316.348	Calranegara	19096681.046800	25193.015660	1909.668
81023.704406	1531.9116505	Pertanian	8.102	Rendah	81023.704406	1531.9116505	8.102	Bertais	3729163.669760	9174.650009	372.916	Calranegara	19096681.046800	25193.015660	1909.668
126947.776399	1432.163244	Pertanian	12.695	Rendah	126947.776399	1432.163244	12.695	Bebakan	3163478.593750	7630.843326	316.348	Calranegara	19096681.046800	25193.015660	1909.668
8470.921875	614.831348	Pemukiman	0.847	Sedang	8470.921875	614.831348	0.847	Pagesangan	3345133.404300	9662.125409	334.513	Mataram	15171145.781200	26319.200911	1517.15
13717.421875	573.173940	Pemukiman	1.372	Rendah	13717.421875	573.173940	1.372	Pagesangan	3345133.404300	9662.125409	334.513	Mataram	15171145.781200	26319.200911	1517.15
24092.171875	719.215995	Pemukiman	2.409	Sedang	24092.171875	719.215995	2.409	Bebakan	3163478.593750	7630.843326	316.348	Calranegara	19096681.046800	25193.015660	1909.668
7729.233286	434.326135	Pemukiman	0.773	Sedang	7729.233286	434.326135	0.773	Bebakan	3163478.593750	7630.843326	316.348	Calranegara	19096681.046800	25193.015660	1909.668
365154.410487	5621.177982	Pemukiman	36.315	Sedang	365154.410487	5621.177982	36.315	Tanjung Karang	3538915.116050	10173.044510	353.892	Ampenan	22413520.628100	33081.317035	2241.352
16540.843750	564.713988	Pemukiman	1.654	Rendah	16540.843750	564.713988	1.654	Bertais	3729163.669760	9174.650009	372.916	Calranegara	19096681.046800	25193.015660	1909.668
12169.921875	586.763534	Pemukiman	1.217	Rendah	12169.921875	586.763534	1.217	Pagesangan	3345133.404300	9662.125409	334.513	Mataram	15171145.781200	26319.200911	1517.15

52397	185547	978	629021	Pemukim	5.240	Rendah	135158	177107	2640	623092	13.516	Pagongsan	3345133	4043300	9992	125409	334.513	Medan	1517145	781200	28310	200911	1517.115
62854	082058	2319	337847	Pemukim	8.285	Rendah	135158	177107	2640	623092	13.516	Kerang Pulo	6487810	115920	13909	363079	648.781	Ambar	22413520	828100	33081	317035	2241.352
965	979297	141	832872	Pemukim	0.097	Sedang	6769	224988	364	724977	0.977	Berhis	3729163	699760	9174	650009	372.916	Calangnaga	19096891	046800	25193	015680	1909.689
4693	246701	320	556011	Pemukim	0.480	Sedang	4759	242988	356	724977	0.577	Babahan	3163478	699760	7830	943328	316.348	Calangnaga	19096891	046800	25193	015680	1909.689
1432	150002	217	293488	Pemukim	0.143	Rendah	1432	150002	217	293488	0.143	Babahan	3163478	699760	7830	943328	316.348	Calangnaga	19096891	046800	25193	015680	1909.689
3865	527089	323	276348	Pemukim	0.386	Sedang	3655	527089	322	276348	0.386	Babahan	3163478	699760	7830	943328	316.348	Calangnaga	19096891	046800	25193	015680	1909.689
1512	441661	183	637052	Pemukim	0.151	Rendah	1512	441661	183	637052	0.151	Babahan	3163478	699760	7830	943328	316.348	Calangnaga	19096891	046800	25193	015680	1909.689
22321	798975	624	872543	Pemukim	2.328	Sedang	22321	798975	624	872543	2.328	Caltra Barat	37229163	699760	9174	650009	372.243	Calangnaga	19096891	046800	25193	015680	1909.689
139699	670672	1769	227170	Pemukim	13.991	Rendah	139699	670672	1769	227170	13.991	Babahan	3163478	699760	7830	943328	316.348	Calangnaga	19096891	046800	25193	015680	1909.689
19796	979424	369	808010	Pemukim	1.979	Rendah	19796	979424	369	808010	1.979	Kerang Pulo	6487810	115920	13909	363079	648.781	Ambar	22413520	828100	33081	317035	2241.352
18919	171975	634	554982	Pemukim	0.175	Sedang	18919	171975	634	554982	0.175	Pagongsan	3345133	4043300	9992	125409	334.513	Medan	1517145	781200	28310	200911	1517.115
1748	32819	197	824083	Pemukim	0.333	Rendah	1748	32819	197	824083	0.333	Babahan	3163478	699760	7830	943328	316.348	Calangnaga	19096891	046800	25193	015680	1909.689
3328	419431	302	736240	Pemukim	0.223	Rendah	3328	419431	302	736240	0.223	Kerang Pulo	6487810	115920	13909	363079	648.781	Ambar	22413520	828100	33081	317035	2241.352
823	870983	437	000134	Pemukim	0.823	Rendah	823	870983	437	000134	0.823	Kerang Pulo	6487810	115920	13909	363079	648.781	Ambar	22413520	828100	33081	317035	2241.352
7092	200308	420	376319	Pemukim	0.709	Rendah	7092	200308	420	376319	0.709	Kerang Pulo	6487810	115920	13909	363079	648.781	Ambar	22413520	828100	33081	317035	2241.352
6520	289145	390	482821	Pemukim	0.652	Rendah	6520	289145	390	482821	0.652	Kerang Pulo	6487810	115920	13909	363079	648.781	Ambar	22413520	828100	33081	317035	2241.352
1486	241392	453	218455	Pemukim	0.190	Rendah	1486	241392	453	218455	0.190	Kerang Pulo	6487810	115920	13909	363079	648.781	Ambar	22413520	828100	33081	317035	2241.352
2985	989790	221	225188	Pemukim	0.298	Sedang	2985	989790	221	225188	0.298	Pagongsan	3345133	4043300	9992	125409	334.513	Medan	1517145	781200	28310	200911	1517.115
16	048245	19	331612	Pemukim	0.002	Sedang	16	048245	19	331612	0.002	Berhis	3729163	699760	9174	650009	372.916	Calangnaga	19096891	046800	25193	015680	1909.689
213	748208	83	112500	Pemukim	0.021	Rendah	213	748208	83	112500	0.021	Babahan	3163478	699760	7830	943328	316.348	Calangnaga	19096891	046800	25193	015680	1909.689
3397	178297	233	882599	Pemukim	0.339	Rendah	3397	178297	233	882599	0.339	Babahan	3163478	699760	7830	943328	316.348	Calangnaga	19096891	046800	25193	015680	1909.689
55455	098927	1893	665097	Pemukim	5.546	Rendah	55455	098927	1893	665097	5.546	Tanjung Kerang	3345133	4043300	9992	125409	334.513	Medan	1517145	781200	28310	200911	1517.115
11369	609375	619	205218	Pemukim	1.136	Sedang	11369	609375	619	205218	1.136	Pagongsan	3345133	4043300	9992	125409	334.513	Medan	1517145	781200	28310	200911	1517.115
9059	140625	621	511124	Pemukim	0.906	Sedang	9059	140625	621	511124	0.906	Tanjung Kerang	3345133	4043300	9992	125409	334.513	Medan	1517145	781200	28310	200911	1517.115
7899	862500	410	297139	Pemukim	0.799	Rendah	7899	862500	410	297139	0.799	Tanjung Kerang	3345133	4043300	9992	125409	334.513	Medan	1517145	781200	28310	200911	1517.115
44210	312500	923	478511	Pemukim	4.421	Sedang	44210	312500	923	478511	4.421	Pagongsan	3345133	4043300	9992	125409	334.513	Medan	1517145	781200	28310	200911	1517.115
39723	798903	918	302287	Pemukim	3.972	Rendah	39723	798903	918	302287	3.972	Kerang Pulo	6487810	115920	13909	363079	648.781	Ambar	22413520	828100	33081	317035	2241.352
132815	289816	1957	048437	Pemukim	13.282	Rendah	132815	289816	1957	048437	13.282	Kerang Pulo	6487810	115920	13909	363079	648.781	Ambar	22413520	828100	33081	317035	2241.352
5080	398901	371	803599	Pemukim	0.508	Rendah	5080	398901	371	803599	0.508	Tanjung Kerang	3345133	4043300	9992	125409	334.513	Medan	1517145	781200	28310	200911	1517.115
91299	000000	1446	639972	Pemukim	0.913	Rendah	91299	000000	1446	639972	0.913	Babahan	3163478	699760	7830	943328	316.348	Calangnaga	19096891	046800	25193	015680	1909.689
39693	573997	336	406566	Pemukim	0.397	Sedang	39693	573997	336	406566	0.397	Babahan	3163478	699760	7830	943328	316.348	Calangnaga	19096891	046800	25193	015680	1909.689
19393	979428	893	733546	Pemukim	1.939	Rendah	19393	979428	893	733546	1.939	Babahan	3163478	699760	7830	943328	316.348	Calangnaga	19096891	046800	25193	015680	1909.689
196	159480	156	159480	Pemukim	0.016	Sedang	196	159480	156	159480	0.016	Babahan	3163478	699760	7830	943328	316.348	Calangnaga	19096891	046800	25193	015680	1909.689
6143	529839	333	721500	Pemukim	0.614	Rendah	6143	529839	333	721500	0.614	Babahan	3163478	699760	7830	943328	316.348	Calangnaga	19096891	046800	25193	015680	1909.689
407	401917	280	848398	Pemukim	0.407	Sedang	407	401917	280	848398	0.407	Caltra Barat	37229163	699760	9174	650009	372.243	Calangnaga	19096891	046800	25193	015680	1909.689
24289	004873	649	180469	Pemukim	2.429	Sedang	24289	004873	649	180469	2.429	Caltra Barat	37229163	699760	9174	650009	372.243	Calangnaga	19096891	046800	25193	015680	1909.689
4818	359375	272	600093	Pemukim	0.482	Sedang	4818	359375	272	600093	0.482	Pagongsan	3345133	4043300	9992	125409	334.513	Medan	1517145	781200	28310	200911	1517.115
4917	078125	294	573293	Pemukim	0.492	Rendah	4917	078125	294	573293	0.492	Berhis	3729163	699760	9174	650009	372.916	Calangnaga	19096891	046800	25193	015680	1909.689
81493	291238	118	808177	Pemukim	6.149	Sedang	81493	291238	118	808177	6.149	Pagongsan	3345133	4043300	9992	125409	334.513	Medan	1517145	781200	28310	200911	1517.115
72919	268930	1336	411890	Pemukim	7.292	Sedang	72919	268930	1336	411890	7.292	Kerang Pulo	6487810	115920	13909	363079	648.781	Ambar	22413520	828100	33081	317035	2241.352
579661	590271	4220	029893	Pemukim	57.966	Rendah	579661	590271	4220	029893	57.966	Tanjung Kerang	3345133	4043300	9992	125409	334.513	Medan	1517145	781200	28310	200911	1517.115
141182	121573	2410	178318	Pemukim	14.118	Rendah	141182	121573	2410	178318	14.118	Tanjung Kerang	3345133	4043300	9992	125409	334.513	Medan	1517145	781200	28310	200911	1517.115
40310	473694	1076	927398	Pemukim	4.031	Rendah	40310	473694	1076	927398	4.031	Pagongsan	3345133	4043300	9992	125409	334.513	Medan	1517145	781200	28310	200911	1517.115
3591120	6937807	19000	0490965	Pemukim	359.112	Rendah	3591120	6937807	19000	0490965	359.112	Kerang Pulo	6487810	115920	13909	363079	648.781	Ambar	22413520	828100	33081	317035	2241.352
195	289916	98	720532	Pemukim	0.020	Rendah	195	289916	98	720532	0.020	Kerang Pulo	6487810	115920	13909	363079	648.781	Ambar	22413520	828100	33081	317035	2241.352
10390	593750	448	764437	Pemukim	1.																		

451696.578125	3947.398297	45.169	Rendah	451696.578125	3947.398297	45.169	Bekaban	3163478.593750	7930.943328	316.348	Catramagara	19096891.046800	25193.015960	1909.689
2505.109315	280.105888	0.261	Rendah	2505.109315	280.105888	0.261	Bekaban	3163478.593750	7930.943328	316.348	Catramagara	19096891.046800	25193.015960	1909.689
24278.218750	920.422579	2.428	Sedang	24278.218750	920.422579	2.428	Cakra Barat	2232430.934210	8502.281587	223.243	Catramagara	19096891.046800	25193.015960	1909.689
4697.612900	283.991209	0.468	Sedang	4697.612900	283.991209	0.468	Cakra Barat	2232430.934210	8502.281587	223.243	Catramagara	19096891.046800	25193.015960	1909.689
5051.4312900	1517.428485	5.051	Sedang	5051.4312900	1517.428485	5.051	Cakra Barat	2232430.934210	8502.281587	223.243	Catramagara	19096891.046800	25193.015960	1909.689
17693.690174	968.284228	1.765	Rendah	17693.690174	968.284228	1.765	Karang Pile	6487810.115820	13905.383079	648.781	Ampanan	22413520.828100	33081.317055	2241.352
9722.868750	398.817320	0.972	Sedang	9722.868750	398.817320	0.972	Cakra Barat	2232430.934210	8502.281587	223.243	Catramagara	19096891.046800	25193.015960	1909.689
1183.278888	590.419183	0.119	Sedang	1183.278888	590.419183	0.119	Cakra Barat	2232430.934210	8502.281587	223.243	Catramagara	19096891.046800	25193.015960	1909.689
17798.111937	679.744841	1.779	Sedang	17798.111937	679.744841	1.779	Cakra Selatan	1223091.840820	5598.123253	122.309	Catramagara	19096891.046800	25193.015960	1909.689
20180.703125	702.072701	2.018	Sedang	20180.703125	702.072701	2.018	Cakra Selatan	1223091.840820	5598.123253	122.309	Catramagara	19096891.046800	25193.015960	1909.689
17408.421875	683.733241	1.743	Sedang	17408.421875	683.733241	1.743	Cakra Selatan	1223091.840820	5598.123253	122.309	Catramagara	19096891.046800	25193.015960	1909.689
18213.562500	664.686655	1.821	Sedang	18213.562500	664.686655	1.821	Cakra Selatan	1223091.840820	5598.123253	122.309	Catramagara	19096891.046800	25193.015960	1909.689
21398.098989	700.201946	2.137	Sedang	21398.098989	700.201946	2.137	Cakra Selatan	1223091.840820	5598.123253	122.309	Catramagara	19096891.046800	25193.015960	1909.689
0.092739	1.793921	0.000	Sedang	0.092739	1.793921	0.000	Bekaban	3163478.593750	7930.943328	316.348	Catramagara	19096891.046800	25193.015960	1909.689
14734.183388	642.802079	1.473	Sedang	14734.183388	642.802079	1.473	Bekaban	3163478.593750	7930.943328	316.348	Catramagara	19096891.046800	25193.015960	1909.689
50.283916	58.749293	0.005	Rendah	50.283916	58.749293	0.005	Cakra Selatan	1223091.840820	5598.123253	122.309	Catramagara	19096891.046800	25193.015960	1909.689
148216.839133	3483.323796	14.825	Rendah	148216.839133	3483.323796	14.825	Bekaban	3163478.593750	7930.943328	316.348	Catramagara	19096891.046800	25193.015960	1909.689
8188.140825	431.187106	0.819	Rendah	8188.140825	431.187106	0.819	Bekaban	3163478.593750	7930.943328	316.348	Catramagara	19096891.046800	25193.015960	1909.689
2238.453125	231.263482	0.224	Rendah	2238.453125	231.263482	0.224	Bekaban	3163478.593750	7930.943328	316.348	Catramagara	19096891.046800	25193.015960	1909.689
13907.07125	580.446466	1.391	Sedang	13907.07125	580.446466	1.391	Pagudan	3862907.887410	12388.330288	386.291	Ampanan	22413520.828100	33081.317055	2241.352
922.887500	134.883788	0.092	Rendah	922.887500	134.883788	0.092	Bekaban	3163478.593750	7930.943328	316.348	Catramagara	19096891.046800	25193.015960	1909.689
1125.281925	407.050400	0.113	Sedang	1125.281925	407.050400	0.113	Pagudan	3862907.887410	12388.330288	386.291	Ampanan	22413520.828100	33081.317055	2241.352
52378.095172	1188.809022	5.238	Sedang	52378.095172	1188.809022	5.238	Pagudan	3862907.887410	12388.330288	386.291	Ampanan	22413520.828100	33081.317055	2241.352
317.688875	117.998896	0.032	Sedang	317.688875	117.998896	0.032	Pagudan	3862907.887410	12388.330288	386.291	Ampanan	22413520.828100	33081.317055	2241.352
48798.615971	1071.011128	4.880	Sedang	48798.615971	1071.011128	4.880	Pagudan	3862907.887410	12388.330288	386.291	Ampanan	22413520.828100	33081.317055	2241.352
189478.289918	2083.848988	18.848	Sedang	189478.289918	2083.848988	18.848	Pagudan	3862907.887410	12388.330288	386.291	Ampanan	22413520.828100	33081.317055	2241.352
43284.179183	4978.668522	43.284	Sedang	43284.179183	4978.668522	43.284	Pagudan	3862907.887410	12388.330288	386.291	Ampanan	22413520.828100	33081.317055	2241.352
3888.624040	420.588443	0.380	Sedang	3888.624040	420.588443	0.380	Pagudan	3862907.887410	12388.330288	386.291	Ampanan	22413520.828100	33081.317055	2241.352
53020.676142	2375.648124	5.303	Rendah	53020.676142	2375.648124	5.303	Pagudan	3862907.887410	12388.330288	386.291	Ampanan	22413520.828100	33081.317055	2241.352
501395.802411	4103.338912	50.140	Rendah	501395.802411	4103.338912	50.140	Pagudan	3862907.887410	12388.330288	386.291	Ampanan	22413520.828100	33081.317055	2241.352
1248.454154	286.408869	0.125	Rendah	1248.454154	286.408869	0.125	Karang Pile	6487810.115820	13905.383079	648.781	Ampanan	22413520.828100	33081.317055	2241.352
1428.159825	196.348204	0.143	Rendah	1428.159825	196.348204	0.143	Bekaban	3163478.593750	7930.943328	316.348	Catramagara	19096891.046800	25193.015960	1909.689
48470.548975	1163.170193	4.847	Sedang	48470.548975	1163.170193	4.847	Cakra Barat	2232430.934210	8502.281587	223.243	Catramagara	19096891.046800	25193.015960	1909.689
1118.031280	143.039348	0.112	Rendah	1118.031280	143.039348	0.112	Bekaban	3163478.593750	7930.943328	316.348	Catramagara	19096891.046800	25193.015960	1909.689
12327.703125	985.648979	1.224	Sedang	12327.703125	985.648979	1.224	Pagudan	3862907.887410	12388.330288	386.291	Ampanan	22413520.828100	33081.317055	2241.352
19931.040474	1168.483546	1.993	Rendah	19931.040474	1168.483546	1.993	Pagudan	3862907.887410	12388.330288	386.291	Ampanan	22413520.828100	33081.317055	2241.352
64898.648430	1689.044690	6.500	Rendah	64898.648430	1689.044690	6.500	Karang Pile	6487810.115820	13905.383079	648.781	Ampanan	22413520.828100	33081.317055	2241.352
14308.453125	637.787961	1.431	Sedang	14308.453125	637.787961	1.431	Pagudan	3862907.887410	12388.330288	386.291	Ampanan	22413520.828100	33081.317055	2241.352
15665.198250	701.635799	1.567	Rendah	15665.198250	701.635799	1.567	Bekaban	3163478.593750	7930.943328	316.348	Catramagara	19096891.046800	25193.015960	1909.689
1395.718750	180.432481	0.138	Rendah	1395.718750	180.432481	0.138	Bekaban	3163478.593750	7930.943328	316.348	Catramagara	19096891.046800	25193.015960	1909.689
1895.734375	64.882214	0.081	Sedang	1895.734375	64.882214	0.081	Pagudan	3862907.887410	12388.330288	386.291	Ampanan	22413520.828100	33081.317055	2241.352
71.589895	82.884831	0.027	Sedang	71.589895	82.884831	0.027	Cakra Barat	2232430.934210	8502.281587	223.243	Catramagara	19096891.046800	25193.015960	1909.689
274.339396	84.960807	0.027	Sedang	274.339396	84.960807	0.027	Cakra Barat	2232430.934210	8502.281587	223.243	Catramagara	19096891.046800	25193.015960	1909.689
928.273293	312.819125	0.093	Rendah	928.273293	312.819125	0.093	Cakra Barat	2232430.934210	8502.281587	223.243	Catramagara	19096891.046800	25193.015960	1909.689
163439.008977	2288.181532	16.344	Rendah	163439.008977	2288.181532	16.344	Bekaban	3163478.593750	7930.943328	316.348	Catramagara	19096891.046800	25193.015960	1909.689
68548.817389	1481.587415	6.855	Rendah	68548.817389	1481.587415	6.855	Dusun Carman	1810658.915780	6489.521320	181.065	Catramagara	19096891.046800	25193.015960	1909.689
2022.908250	188.328434	0.202	Rendah	2022.908250	188.328434	0.202	Pagudan	3862907.887410	12388.330288	386.291	Ampanan	22413520.828100	33081.317055	2241.352
2188.500000	200.613953	0.219	Rendah	2188.500000	200.613953	0.219	Pagudan	3862907.887410	12388.330288	386.291	Ampanan	22413520.828100	33081.317055	2241.352
770.390625	111.881793	0.077	Rendah	770.390625	111.881793	0.077	Bekaban	3163478.593750	7930.943328	316.348	Catramagara	19096891.046800	25193.015960	1909.689
3388.129000	288.780014	0.334	Rendah	3388.129000	288.780014	0.334	Bekaban	3163478.593750	7930.943328	316.348	Catramagara	19096891.046800	25193.015960	1909.689
967.4915925	1222.500277	9.675	Sedang	967.4915925	1222.500277	9.675	Pagudan	3862907.887410	12388.330288	386.291	Ampanan	22413520.828100	33081.317055	2241.352
4502.437900	354.130308	0.450	Sedang	4502.437900	354.130308	0.450	Pagudan	3862907.887410	12388.330288	386.291	Ampanan	22413520.828100	33081.317055	2241.352
2594.582900	206.746653	0.256	Sedang	2594.582900	206.746653	0.256	Pagudan	3862907.887410	12388.330288	386.291	Ampanan	22413520.828100	33081.317055	2241.352
73833.82922	3942.121277	7.383	Sedang	73833.82922	3942.121277	7.383	Pagudan	3862907.887410	12388.330288	386.291	Ampanan	22413520.828100	33081.317055	2241.352
325.048915	118.382250	0.033	Sedang	325.048915	118.382250	0.033	Pagudan	3862907.887410	12388.330288	386.291	Ampanan	22413520.828100	33081.317055	2241.352
394.550125	200.718755	0.039	Sedang	394.550125	200.718755	0.039	Pagudan	3862907.887410	12388.330288	386.291	Ampanan	22413520.828100	33081.317055	2241.352
6430.303756	448.271878	0.643	Sedang	6430.303756	448.271878	0.643	Pagudan	3862907.887410	12388.330288	386.291	Ampanan	22413520.828100	33081.317055	2241.352
23813.227484	627.803530	2.381	Rendah	23813.227484	627.803530	2.381	Pagudan	3862907.887410	12388.330288	386.291	Ampanan	22413520.828100	33081.317055	2241.352

22670.750000	847.744218	Pemukiman	2.267	Sedang	22670.750000	947.744218	2.267	Pagesangan	3345133.404300	9962.125409	334.513	Mataram	15171145.781200	26319.200911	1517.115
30821.124822	1040.900796	Pendidikan	3.082	Rendah	45955.109375	1405.808160	4.596	Pagesangan	3345133.404300	9962.125409	334.513	Mataram	15171145.781200	26319.200911	1517.115
8453.731275	365.744718	Pendidikan	0.845	Rendah	45955.109375	1405.808160	4.596	Karang Pule	6487810.115620	13905.383079	648.781	Ampenan	22413520.828100	33081.317035	2241.352
6554.245812	323.500684	Pendidikan	0.655	Rendah	45955.109375	1405.808160	4.596	Karang Pule	6487810.115620	13905.383079	648.781	Ampenan	22413520.828100	33081.317035	2241.352
3030.812500	229.120803	Pemukiman	0.303	Rendah	3030.812500	229.120803	0.303	Bebakan	3163478.593750	7930.943326	316.348	Cakranegara	19096681.046800	25193.015860	1909.668
300042.359375	3068.170761	Pertanian	30.004	Rendah	300042.359375	3068.170761	30.004	Bebakan	3163478.593750	7930.943326	316.348	Cakranegara	19096681.046800	25193.015860	1909.668
4782.140625	302.555645	Pemukiman	0.478	Rendah	4782.140625	302.555645	0.478	Bebakan	3163478.593750	7930.943326	316.348	Cakranegara	19096681.046800	25193.015860	1909.668
6806.891591	353.809523	Pemukiman	0.681	Sedang	7085.812500	352.863900	0.709	Cakra Barat	2232430.834210	8502.281587	223.243	Cakranegara	19096681.046800	25193.015860	1909.668
278.620909	128.100352	Pemukiman	0.278	Sedang	7085.812500	352.863900	0.709	Cakra Selatan	1223081.840620	5588.125253	122.308	Cakranegara	19096681.046800	25193.015860	1909.668
23980.763095	884.270815	Pemukiman	2.398	Sedang	24909.718750	889.014881	2.491	Cakra Barat	2232430.834210	8502.281587	223.243	Cakranegara	19096681.046800	25193.015860	1909.668
906.956374	514.663937	Pemukiman	0.909	Sedang	24909.718750	889.014881	2.491	Cakra Selatan	1223081.840620	5588.125253	122.308	Cakranegara	19096681.046800	25193.015860	1909.668
21.899281	28.683900	Pemukiman	0.021	Sedang	24909.718750	889.014881	2.491	Bebakan	3163478.593750	7930.943326	316.348	Cakranegara	19096681.046800	25193.015860	1909.668
13509.942544	628.950567	Pemukiman	1.351	Sedang	13509.942544	628.950567	1.351	Cakra Barat	2232430.834210	8502.281587	223.243	Cakranegara	19096681.046800	25193.015860	1909.668
6155.976223	601.168418	Pemukiman	0.616	Rendah	6161.869956	625.739150	0.616	Cakra Barat	2232430.834210	8502.281587	223.243	Cakranegara	19096681.046800	25193.015860	1909.668
5.893733	47.323535	Pemukiman	0.001	Rendah	6161.869956	625.739150	0.616	Bebakan	3163478.593750	7930.943326	316.348	Cakranegara	19096681.046800	25193.015860	1909.668
1178.375000	139.107244	Pemukiman	0.118	Sedang	1178.375000	139.107244	0.118	Pagesangan	3345133.404300	9962.125409	334.513	Mataram	15171145.781200	26319.200911	1517.115
1150.671875	137.716182	Pemukiman	0.115	Sedang	1150.671875	137.716182	0.115	Pagesangan	3345133.404300	9962.125409	334.513	Mataram	15171145.781200	26319.200911	1517.115
1580.703125	159.281452	Pemukiman	0.158	Sedang	1580.703125	159.281452	0.158	Pagesangan	3345133.404300	9962.125409	334.513	Mataram	15171145.781200	26319.200911	1517.115
14327.821875	517.453311	Pemukiman	1.433	Rendah	14327.821875	517.453311	1.433	Bebakan	3163478.593750	7930.943326	316.348	Cakranegara	19096681.046800	25193.015860	1909.668
4838.437500	341.802200	Pemukiman	0.484	Rendah	4838.437500	341.802200	0.484	Bebakan	3163478.593750	7930.943326	316.348	Cakranegara	19096681.046800	25193.015860	1909.668
1053.843750	129.710142	Pemukiman	0.105	Sedang	1053.843750	129.710142	0.105	Pagesangan	3345133.404300	9962.125409	334.513	Mataram	15171145.781200	26319.200911	1517.115
918.921875	121.727890	Pemukiman	0.092	Sedang	918.921875	121.727890	0.092	Pagesangan	3345133.404300	9962.125409	334.513	Mataram	15171145.781200	26319.200911	1517.115
1301.218750	144.890495	Pemukiman	0.130	Sedang	1301.218750	144.890495	0.130	Pagesangan	3345133.404300	9962.125409	334.513	Mataram	15171145.781200	26319.200911	1517.115
41960.593750	1071.089244	Pemukiman	4.196	Rendah	41960.593750	1071.089244	4.196	Bebakan	3163478.593750	7930.943326	316.348	Cakranegara	19096681.046800	25193.015860	1909.668
1191.937500	137.885034	Pemukiman	0.119	Sedang	1191.937500	137.885034	0.119	Pagesangan	3345133.404300	9962.125409	334.513	Mataram	15171145.781200	26319.200911	1517.115
937.156250	124.549587	Pemukiman	0.094	Sedang	937.156250	124.549587	0.094	Pagesangan	3345133.404300	9962.125409	334.513	Mataram	15171145.781200	26319.200911	1517.115
1406.250000	150.125488	Pemukiman	0.141	Sedang	1406.250000	150.125488	0.141	Pagesangan	3345133.404300	9962.125409	334.513	Mataram	15171145.781200	26319.200911	1517.115
847.375000	120.148658	Pemukiman	0.085	Sedang	847.375000	120.148658	0.085	Pagesangan	3345133.404300	9962.125409	334.513	Mataram	15171145.781200	26319.200911	1517.115
8225.656250	518.213643	Pemukiman	0.923	Rendah	8225.656250	518.213643	0.923	Bebakan	3163478.593750	7930.943326	316.348	Cakranegara	19096681.046800	25193.015860	1909.668
1208.828125	139.140637	Pemukiman	0.121	Sedang	1208.828125	139.140637	0.121	Pagesangan	3345133.404300	9962.125409	334.513	Mataram	15171145.781200	26319.200911	1517.115
964.859375	125.900101	Pemukiman	0.096	Sedang	964.859375	125.900101	0.096	Pagesangan	3345133.404300	9962.125409	334.513	Mataram	15171145.781200	26319.200911	1517.115
1397.250000	149.630642	Pemukiman	0.140	Sedang	1397.250000	149.630642	0.140	Pagesangan	3345133.404300	9962.125409	334.513	Mataram	15171145.781200	26319.200911	1517.115
1097.937500	172.194833	Pemukiman	0.110	Sedang	1097.937500	172.194833	0.110	Pagutan	3962907.867410	12388.330269	396.291	Ampenan	22413520.828100	33081.317035	2241.352
1810.500000	193.014978	Pemukiman	0.181	Sedang	1810.500000	193.014978	0.181	Pagutan	3962907.867410	12388.330269	396.291	Ampenan	22413520.828100	33081.317035	2241.352
4165.875000	318.568908	Pemukiman	0.417	Sedang	4165.875000	318.568908	0.417	Pagutan	3962907.867410	12388.330269	396.291	Ampenan	22413520.828100	33081.317035	2241.352
1820.609375	192.055830	Pemukiman	0.182	Sedang	1820.609375	192.055830	0.182	Pagutan	3962907.867410	12388.330269	396.291	Ampenan	22413520.828100	33081.317035	2241.352
2102.390625	199.398061	Pemukiman	0.210	Sedang	2102.390625	199.398061	0.210	Pagutan	3962907.867410	12388.330269	396.291	Ampenan	22413520.828100	33081.317035	2241.352
1730.390625	188.188183	Pemukiman	0.173	Sedang	1730.390625	188.188183	0.173	Pagutan	3962907.867410	12388.330269	396.291	Ampenan	22413520.828100	33081.317035	2241.352
1488.171875	175.344202	Pemukiman	0.149	Sedang	1488.171875	175.344202	0.149	Pagutan	3962907.867410	12388.330269	396.291	Ampenan	22413520.828100	33081.317035	2241.352
3104.828125	265.714695	Pemukiman	0.310	Sedang	3104.828125	265.714695	0.310	Pagutan	3962907.867410	12388.330269	396.291	Ampenan	22413520.828100	33081.317035	2241.352
264.166789	111.003842	Pemukiman	0.026	Sedang	1524.921875	159.887321	0.152	Pagesangan	3345133.404300	9962.125409	334.513	Mataram	15171145.781200	26319.200911	1517.115
1254.418152	142.830830	Pemukiman	0.125	Sedang	1524.921875	159.887321	0.152	Karang Pule	6487810.115620	13905.383079	648.781	Ampenan	22413520.828100	33081.317035	2241.352
435.328125	100.503241	Pemukiman	0.044	Sedang	435.328125	100.503241	0.044	Pagutan	3962907.867410	12388.330269	396.291	Ampenan	22413520.828100	33081.317035	2241.352
346.343750	92.774109	Pemukiman	0.035	Sedang	346.343750	92.774109	0.035	Pagutan	3962907.867410	12388.330269	396.291	Ampenan	22413520.828100	33081.317035	2241.352
274.312500	82.259113	Pemukiman	0.027	Sedang	274.312500	82.259113	0.027	Pagutan	3962907.867410	12388.330269	396.291	Ampenan	22413520.828100	33081.317035	2241.352
44969.093750	854.547783	Pertanian	4.497	Rendah	44969.093750	854.547783	4.497	Dasan Cermen	1810663.815780	8499.521320	181.066	Cakranegara	19096681.046800	25193.015860	1909.668
4505.109375	337.593134	Pemukiman	0.451	Sedang	4505.109375	337.593134	0.451	Pagutan	3962907.867410	12388.330269	396.291	Ampenan	22413520.828100	33081.317035	2241.352
133.154228	71.819911	Pemukiman	0.013	Sedang	1574.468750	163.745641	0.157	Pagesangan	3345133.404300	9962.125409	334.513	Mataram	15171145.781200	26319.200911	1517.115
1433.891243	154.823861	Pemukiman	0.143	Sedang	1574.468750	163.745641	0.157	Karang Pule	6487810.115620	13905.383079	648.781	Ampenan	22413520.828100	33081.317035	2241.352
2827.468750	233.908414	Pemukiman	0.283	Sedang	2827.468750	233.908414	0.283	Pagutan	3962907.867410	12388.330269	396.291	Ampenan	22413520.828100	33081.317035	2241.352
950.062500	123.269988	Pemukiman	0.095	Sedang	950.062500	123.269988	0.095	Pagutan	3962907.867410	12388.330269	396.291	Ampenan	22413520.828100	33081.317035	2241.352
1646.015825	170.667103	Pemukiman	0.165	Sedang	1646.015825	170.667103	0.165	Pagutan	3962907.867410	12388.330269	396.291	Ampenan	22413520.828100	33081.317035	2241.352
77142.785768	1907.006355	Pertanian	7.714	Rendah	643603.609375	3784.848706	64.360	Pagutan	3962907.867410	12388.330269	396.291	Ampenan	22413520.828100	33081.317035	2241.352
568480.823607	3377.235787	Pertanian	56.848	Rendah	643603.609375	3784.848706	64.360	Dasan Cermen	1						

68083,171875	1939,744637	6.080	60903,171875	1898,744637	6.080	3962907,867410	12389,330269	396,281	Ampehan	22413520,828100	33081,317035	2241,352
5964,208125	401,107513	0,596	5964,208125	401,107513	0,596	3962907,867410	12389,330269	396,281	Ampehan	22413520,828100	33081,317035	2241,352
4028,078125	341,318768	0,403	4028,078125	341,318768	0,403	3962907,867410	12389,330269	396,281	Ampehan	22413520,828100	33081,317035	2241,352
4283,868750	399,797221	0,429	4283,868750	399,797221	0,429	3962907,867410	12389,330269	396,281	Ampehan	22413520,828100	33081,317035	2241,352
789,825000	125,57001	0,077	789,825000	125,57001	0,077	3962907,867410	12389,330269	396,281	Ampehan	22413520,828100	33081,317035	2241,352
6901,421875	153,756680	0,085	6901,421875	153,756680	0,085	3962907,867410	12389,330269	396,281	Ampehan	22413520,828100	33081,317035	2241,352
2249,809625	239,869186	0,225	2249,809625	239,869186	0,225	3962907,867410	12389,330269	396,281	Ampehan	22413520,828100	33081,317035	2241,352
478,494375	246,155439	0,275	478,494375	246,155439	0,275	3962907,867410	12389,330269	396,281	Ampehan	22413520,828100	33081,317035	2241,352
2901,669250	211,591150	0,280	2901,669250	211,591150	0,280	3962907,867410	12389,330269	396,281	Ampehan	22413520,828100	33081,317035	2241,352
2372,906250	234,546801	0,237	2372,906250	234,546801	0,237	3962907,867410	12389,330269	396,281	Ampehan	22413520,828100	33081,317035	2241,352
6132,296875	415,075045	0,613	6132,296875	415,075045	0,613	3962907,867410	12389,330269	396,281	Ampehan	22413520,828100	33081,317035	2241,352
5472,718750	304,627597	0,547	5472,718750	304,627597	0,547	3962907,867410	12389,330269	396,281	Ampehan	22413520,828100	33081,317035	2241,352
199,625000	63,212524	0,024	199,625000	63,212524	0,024	3962907,867410	12389,330269	396,281	Ampehan	22413520,828100	33081,317035	2241,352
437,718750	100,972328	0,044	437,718750	100,972328	0,044	3962907,867410	12389,330269	396,281	Ampehan	22413520,828100	33081,317035	2241,352
33390,879000	1332,802973	3,339	33390,879000	1332,802973	3,339	3962907,867410	12389,330269	396,281	Ampehan	22413520,828100	33081,317035	2241,352
8299,453125	476,036285	0,830	8299,453125	476,036285	0,830	3962907,867410	12389,330269	396,281	Ampehan	22413520,828100	33081,317035	2241,352
1295,689750	144,508089	0,121	1295,689750	144,508089	0,121	3962907,867410	12389,330269	396,281	Ampehan	22413520,828100	33081,317035	2241,352
5392,609375	312,989302	0,539	5392,609375	312,989302	0,539	3962907,867410	12389,330269	396,281	Ampehan	22413520,828100	33081,317035	2241,352
20951,651859	795,374510	2,085	20951,651859	795,374510	2,085	3962907,867410	12389,330269	396,281	Ampehan	22413520,828100	33081,317035	2241,352
6721,801639	358,891720	0,672	6721,801639	358,891720	0,672	3962907,867410	12389,330269	396,281	Ampehan	22413520,828100	33081,317035	2241,352
412794,354432	3569,897224	41,279	412794,354432	3569,897224	41,279	3962907,867410	12389,330269	396,281	Ampehan	22413520,828100	33081,317035	2241,352
2860,281250	229,168085	0,286	2860,281250	229,168085	0,286	3962907,867410	12389,330269	396,281	Ampehan	22413520,828100	33081,317035	2241,352
6724,432762	1910,848172	6,729	6724,432762	1910,848172	6,729	3962907,867410	12389,330269	396,281	Ampehan	22413520,828100	33081,317035	2241,352
599,864113	128,598857	0,090	599,864113	128,598857	0,090	3962907,867410	12389,330269	396,281	Ampehan	22413520,828100	33081,317035	2241,352
6424,091250	311,415419	0,642	6424,091250	311,415419	0,642	3962907,867410	12389,330269	396,281	Ampehan	22413520,828100	33081,317035	2241,352
2362,421875	207,263393	0,236	2362,421875	207,263393	0,236	3962907,867410	12389,330269	396,281	Ampehan	22413520,828100	33081,317035	2241,352
908,421875	128,597938	0,091	908,421875	128,597938	0,091	3962907,867410	12389,330269	396,281	Ampehan	22413520,828100	33081,317035	2241,352
18022,516625	644,671781	1,802	18022,516625	644,671781	1,802	3962907,867410	12389,330269	396,281	Ampehan	22413520,828100	33081,317035	2241,352
7814,140625	384,354091	0,781	7814,140625	384,354091	0,781	3962907,867410	12389,330269	396,281	Ampehan	22413520,828100	33081,317035	2241,352
5083,319004	421,397997	0,508	5083,319004	421,397997	0,508	3962907,867410	12389,330269	396,281	Ampehan	22413520,828100	33081,317035	2241,352
18975,746448	618,098489	1,898	18975,746448	618,098489	1,898	3962907,867410	12389,330269	396,281	Ampehan	22413520,828100	33081,317035	2241,352
4823,640625	295,767918	0,483	4823,640625	295,767918	0,483	3962907,867410	12389,330269	396,281	Ampehan	22413520,828100	33081,317035	2241,352
1348,890625	208,295309	0,135	1348,890625	208,295309	0,135	3962907,867410	12389,330269	396,281	Ampehan	22413520,828100	33081,317035	2241,352
5395,234375	317,416271	0,537	5395,234375	317,416271	0,537	3962907,867410	12389,330269	396,281	Ampehan	22413520,828100	33081,317035	2241,352
660,609375	120,919306	0,066	660,609375	120,919306	0,066	3962907,867410	12389,330269	396,281	Ampehan	22413520,828100	33081,317035	2241,352
8640,328125	387,734578	0,864	8640,328125	387,734578	0,864	3962907,867410	12389,330269	396,281	Ampehan	22413520,828100	33081,317035	2241,352
2904,899375	230,628599	0,290	2904,899375	230,628599	0,290	3962907,867410	12389,330269	396,281	Ampehan	22413520,828100	33081,317035	2241,352
2898,734375	216,142828	0,280	2898,734375	216,142828	0,280	3962907,867410	12389,330269	396,281	Ampehan	22413520,828100	33081,317035	2241,352
21992,171875	771,592854	2,199	21992,171875	771,592854	2,199	3962907,867410	12389,330269	396,281	Ampehan	22413520,828100	33081,317035	2241,352
2660,625000	215,470282	0,266	2660,625000	215,470282	0,266	3962907,867410	12389,330269	396,281	Ampehan	22413520,828100	33081,317035	2241,352
5101,718750	365,893837	0,510	5101,718750	365,893837	0,510	3962907,867410	12389,330269	396,281	Ampehan	22413520,828100	33081,317035	2241,352
3697,843750	289,593511	0,364	3697,843750	289,593511	0,364	3962907,867410	12389,330269	396,281	Ampehan	22413520,828100	33081,317035	2241,352
2520,593750	209,740733	0,252	2520,593750	209,740733	0,252	3962907,867410	12389,330269	396,281	Ampehan	22413520,828100	33081,317035	2241,352
5138,03844	334,799489	0,514	5138,03844	334,799489	0,514	3962907,867410	12389,330269	396,281	Ampehan	22413520,828100	33081,317035	2241,352
474,127931	118,309693	0,047	474,127931	118,309693	0,047	3962907,867410	12389,330269	396,281	Ampehan	22413520,828100	33081,317035	2241,352
1869,031250	191,082874	0,187	1869,031250	191,082874	0,187	3962907,867410	12389,330269	396,281	Ampehan	22413520,828100	33081,317035	2241,352
6939,320984	385,487058	0,684	6939,320984	385,487058	0,684	3962907,867410	12389,330269	396,281	Ampehan	22413520,828100	33081,317035	2241,352
518,804038	110,502066	0,052	518,804038	110,502066	0,052	3962907,867410	12389,330269	396,281	Ampehan	22413520,828100	33081,317035	2241,352
12394,062500	451,189111	1,239	12394,062500	451,189111	1,239	3962907,867410	12389,330269	396,281	Ampehan	22413520,828100	33081,317035	2241,352
6983,323818	378,222314	0,688	6983,323818	378,222314	0,688	3962907,867410	12389,330269	396,281	Ampehan	22413520,828100	33081,317035	2241,352
548,785457	110,886256	0,055	548,785457	110,886256	0,055	3962907,867410	12389,330269	396,281	Ampehan	22413520,828100	33081,317035	2241,352
2981,171875	243,453380	0,298	2981,171875	243,453380	0,298	3962907,867410	12389,330269	396,281	Ampehan	22413520,828100	33081,317035	2241,352
13280,699273	488,181397	1,328	13280,699273	488,181397	1,328	3962907,867410	12389,330269	396,281	Ampehan	22413520,828100	33081,317035	2241,352
1371,519027	210,831849	0,137	1371,519027	210,831849	0,137	3962907,867410	12389,330269	396,281	Ampehan	22413520,828100	33081,317035	2241,352
2627,578125	228,013212	0,263	2627,578125	228,013212	0,263	3962907,867410	12389,330269	396,281	Ampehan	22413520,828100	33081,317035	2241,352
769,781245	285,412231	0,077	769,781245	285,412231	0,077	3962907,867410	12389,330269	396,281	Ampehan	22413520,828100	33081,317035	2241,352
49348,980733	3174,763377	4,935	49348,980733	3174,763377	4,935	3962907,867410	12389,330269	396,281	Ampehan	22413520,828100	33081,317035	2241,352

765.983311	117.874697	Pemukiman	0.077	Rendah	765.983311	117.874697	0.077	Pegutan	3962907.867410	12388.330269	22413520.828100	33081.317035	2241.352		
5718.269085	327.525514	Pemukiman	0.572	Rendah	5718.269085	327.525514	0.572	Pegutan	3962907.867410	12388.330269	22413520.828100	33081.317035	2241.352		
695.538908	437.244111	Pendagang dan Jasa	0.789	Sedang	7865.538908	437.244111	0.789	Pegutan	3962907.867410	12388.330269	22413520.828100	33081.317035	2241.352		
837.585192	131.586557	Pemukiman	0.084	Rendah	837.585192	131.586557	0.084	Pegutan	3962907.867410	12388.330269	22413520.828100	33081.317035	2241.352		
12388.343750	488.787908	Pemukiman	1.240	Sedang	12388.343750	488.787908	1.240	Pegutan	3962907.867410	12388.330269	22413520.828100	33081.317035	2241.352		
31882.750000	724.161053	Pemukiman	3.188	Sedang	31882.750000	724.161053	3.188	Karang Pulo	6487810.115620	13905.383078	22413520.828100	33081.317035	2241.352		
5939.125000	1131.375518	Pemukiman	5.934	Rendah	5939.125000	1131.375518	5.934	Pegutan	3962907.867410	12388.330269	22413520.828100	33081.317035	2241.352		
8987.989750	401.761544	Pemukiman	0.146	Sedang	1457.625000	215.980599	0.146	Pegutan	3962907.867410	12388.330269	22413520.828100	33081.317035	2241.352		
6704.718750	328.540044	Pemukiman	0.670	Sedang	9897.989750	401.761544	0.689	Pegutan	3962907.867410	12388.330269	22413520.828100	33081.317035	2241.352		
70082.62343	2250.889138	Pemukiman	7.009	Sedang	6704.718750	328.540044	0.670	Pegutan	3962907.867410	12388.330269	22413520.828100	33081.317035	2241.352		
18855.342844	895.424588	Pemukiman	1.886	Rendah	70082.62343	2250.889138	1.688	Pegutan	3962907.867410	12388.330269	22413520.828100	33081.317035	2241.352		
1754.345913	179.331710	Pemukiman	0.175	Rendah	16855.342844	895.424588	1.688	Pegutan	3962907.867410	12388.330269	22413520.828100	33081.317035	2241.352		
3873.569750	313.119000	Pemukiman	0.387	Rendah	1754.345913	179.331710	0.175	Pegutan	3962907.867410	12388.330269	22413520.828100	33081.317035	2241.352		
3724.843750	301.152709	Pemukiman	0.372	Rendah	3873.569750	313.119000	0.387	Babakan	3163478.693750	7630.943328	18096881.046800	25193.015860	1809.688		
18030.437500	608.002191	Pemukiman	1.803	Rendah	3724.843750	301.152709	0.372	Babakan	3163478.693750	7630.943328	18096881.046800	25193.015860	1809.688		
3327.693975	252.459088	Pendagang dan Jasa	0.334	Sedang	18030.437500	608.002191	1.803	Babakan	3163478.693750	7630.943328	18096881.046800	25193.015860	1809.688		
6833.375000	398.177304	Pemukiman	0.683	Rendah	3327.693975	252.459088	0.334	Pegutan	3962907.867410	12388.330269	22413520.828100	33081.317035	2241.352		
264858.584558	3102.872185	Ruang Terbuka Hijau	26.486	Rendah	6833.375000	398.177304	0.683	Babakan	3163478.693750	7630.943328	18096881.046800	25193.015860	1809.688		
4.873758	393.857337	Pemukiman	0.054	Sedang	264858.584558	3102.872185	26.486	Pegutan	3962907.867410	12388.330269	22413520.828100	33081.317035	2241.352		
3218.562500	235.704540	Pemukiman	0.322	Sedang	4.873758	393.857337	0.054	Pegutan	3962907.867410	12388.330269	22413520.828100	33081.317035	2241.352		
5392.845318	294.213141	Pendagang dan Jasa	0.539	Sedang	3218.562500	235.704540	0.322	Pegutan	3962907.867410	12388.330269	22413520.828100	33081.317035	2241.352		
1142.123432	178.104580	Pendagang dan Jasa	0.114	Rendah	5392.845318	294.213141	0.539	Pegutan	3962907.867410	12388.330269	22413520.828100	33081.317035	2241.352		
2948.687500	218.309717	Pemukiman	0.285	Sedang	1142.123432	178.104580	0.114	Pegutan	3962907.867410	12388.330269	22413520.828100	33081.317035	2241.352		
5115.168625	393.904759	Pemukiman	0.737	Rendah	2948.687500	218.309717	0.285	Pegutan	3962907.867410	12388.330269	22413520.828100	33081.317035	2241.352		
4224.437500	290.773481	Pemukiman	0.422	Sedang	5115.168625	393.904759	0.737	Babakan	3163478.693750	7630.943328	18096881.046800	25193.015860	1809.688		
4831.421875	272.403005	Pemukiman	0.483	Rendah	4224.437500	290.773481	0.422	Pegutan	3962907.867410	12388.330269	22413520.828100	33081.317035	2241.352		
8428.945210	301.893989	Pemukiman	0.843	Rendah	4831.421875	272.403005	0.483	Dasan Cermen	1810653.815780	6489.521320	181.065	Calcrangrara	18096881.046800	25193.015860	1809.688
1875.445415	205.019040	Pemukiman	0.188	Rendah	8428.945210	301.893989	0.843	Pegutan	3962907.867410	12388.330269	22413520.828100	33081.317035	2241.352		
2843.312500	243.128622	Pemukiman	0.284	Rendah	1875.445415	205.019040	0.188	Pegutan	3962907.867410	12388.330269	22413520.828100	33081.317035	2241.352		
3103.585285	278.144704	Pemukiman	0.310	Sedang	2843.312500	243.128622	0.284	Dasan Cermen	1810653.815780	6489.521320	181.065	Calcrangrara	18096881.046800	25193.015860	1809.688
2448.684705	272.178062	Pemukiman	0.245	Rendah	3103.585285	278.144704	0.310	Pegutan	3962907.867410	12388.330269	22413520.828100	33081.317035	2241.352		
4694.484375	281.490602	Pendagang dan Jasa	0.469	Rendah	2448.684705	272.178062	0.245	Pegutan	3962907.867410	12388.330269	22413520.828100	33081.317035	2241.352		
6527.562500	378.381798	Pemukiman	0.260	Rendah	4694.484375	281.490602	0.469	Dasan Cermen	1810653.815780	6489.521320	181.065	Calcrangrara	18096881.046800	25193.015860	1809.688
9548.328125	393.088105	Pemukiman	0.955	Rendah	6527.562500	378.381798	0.260	Pegutan	3962907.867410	12388.330269	22413520.828100	33081.317035	2241.352		
3268.796875	244.978159	Pemukiman	0.327	Rendah	9548.328125	393.088105	0.955	Pegutan	3962907.867410	12388.330269	22413520.828100	33081.317035	2241.352		
3813.062500	273.118506	Pemukiman	0.381	Rendah	3268.796875	244.978159	0.327	Dasan Cermen	1810653.815780	6489.521320	181.065	Calcrangrara	18096881.046800	25193.015860	1809.688
2577.343750	204.632625	Pemukiman	0.258	Rendah	3813.062500	273.118506	0.381	Pegutan	3962907.867410	12388.330269	22413520.828100	33081.317035	2241.352		
47898.640625	2142.717617	Pemukiman	4.790	Rendah	2577.343750	204.632625	0.258	Dasan Cermen	1810653.815780	6489.521320	181.065	Calcrangrara	18096881.046800	25193.015860	1809.688
4312.687500	283.809581	Pemukiman	0.431	Rendah	47898.640625	2142.717617	4.790	Pegutan	3962907.867410	12388.330269	22413520.828100	33081.317035	2241.352		
13113.384623	654.941651	Pemukiman	0.189	Rendah	4312.687500	283.809581	0.431	Pegutan	3962907.867410	12388.330269	22413520.828100	33081.317035	2241.352		
57.642428	57.642428	Pemukiman	1.311	Sedang	13113.384623	654.941651	0.189	Dasan Cermen	1810653.815780	6489.521320	181.065	Calcrangrara	18096881.046800	25193.015860	1809.688
21582.478870	1039.399725	Pemukiman	0.005	Sedang	57.642428	57.642428	1.311	Karang Pulo	6487810.115620	13905.383078	22413520.828100	33081.317035	2241.352		
4069.468750	272.981248	Pemukiman	0.407	Rendah	21582.478870	1039.399725	2.759	Karang Pulo	6487810.115620	13905.383078	22413520.828100	33081.317035	2241.352		
5001.250000	290.715539	Pemukiman	0.500	Rendah	4069.468750	272.981248	0.407	Pegutan	3962907.867410	12388.330269	22413520.828100	33081.317035	2241.352		
4535.031250	280.111378	Pemukiman	0.454	Rendah	5001.250000	290.715539	0.500	Dasan Cermen	1810653.815780	6489.521320	181.065	Calcrangrara	18096881.046800	25193.015860	1809.688
4889.406250	293.595140	Pemukiman	0.470	Rendah	4535.031250	280.111378	0.454	Pegutan	3962907.867410	12388.330269	22413520.828100	33081.317035	2241.352		
134687.171875	3070.203462	Pemukiman	13.460	Rendah	4889.406250	293.595140	0.470	Dasan Cermen	1810653.815780	6489.521320	181.065	Calcrangrara	18096881.046800	25193.015860	1809.688
5891.761250	334.609128	Pemukiman	0.589	Rendah	134687.171875	3070.203462	13.460	Pegutan	3962907.867410	12388.330269	22413520.828100	33081.317035	2241.352		
23336.984375	603.835578	Pemukiman	2.334	Rendah	5891.761250	334.609128	0.589	Dasan Cermen	1810653.815780	6489.521320	181.065	Calcrangrara	18096881.046800	25193.015860	1809.688
					23336.984375	603.835578	2.334	Pegutan	3962907.867410	12388.330269	22413520.828100	33081.317035	2241.352		

5003.796021	356.748299	Pemukiman	0.500	Sedang	5003.796021	356.748299	0.500	Pegutan	3962907.867410	12388.330269	396.291	Ampenan	22413520.828100	33081.317035	2241.352
5563.203979	378.339275	Pemukiman	0.556	Rendah	5563.203979	378.339275	0.556	Pegutan	3962907.867410	12388.330269	396.291	Ampenan	22413520.828100	33081.317035	2241.352
1019.763947	197.796802	Pemukiman	0.102	Sedang	1019.763947	197.796802	0.102	Karang Pule	6487810.115620	13905.383079	648.781	Ampenan	22413520.828100	33081.317035	2241.352
53824.986053	1121.835771	Pemukiman	5.382	Rendah	53824.986053	1121.835771	5.382	Karang Pule	6487810.115620	13905.383079	648.781	Ampenan	22413520.828100	33081.317035	2241.352
91601.421875	2077.719398	Pemukiman	9.160	Rendah	91601.421875	2077.719398	9.160	Karang Pule	6487810.115620	13905.383079	648.781	Ampenan	22413520.828100	33081.317035	2241.352
44598.531250	1069.997118	Pemukiman	4.480	Rendah	44598.531250	1069.997118	4.480	Karang Pule	6487810.115620	13905.383079	648.781	Ampenan	22413520.828100	33081.317035	2241.352
153348.622030	2777.188377	Ruang Terbuka Hijau	15.335	Rendah	430787.453125	4262.184655	43.077	Pegutan	3962907.867410	12388.330269	396.291	Ampenan	22413520.828100	33081.317035	2241.352
277418.831095	2553.796302	Ruang Terbuka Hijau	27.742	Rendah	430787.453125	4262.184655	43.077	Dasan Cermen	1810653.815760	6499.521320	181.065	Cakranegara	19096681.046800	25193.015860	1909.668
306969.050976	2967.383842	Pertanian	30.697	Rendah	306969.050976	2967.383842	30.697	Dasan Cermen	1810653.815760	6499.521320	181.065	Cakranegara	19096681.046800	25193.015860	1909.668
78758.359375	2375.097195	Pemukiman	7.876	Rendah	78758.359375	2375.097195	7.876	Pegutan	3962907.867410	12388.330269	396.291	Ampenan	22413520.828100	33081.317035	2241.352
33957.328125	996.252299	Pemukiman	3.396	Rendah	33957.328125	996.252299	3.396	Karang Pule	6487810.115620	13905.383079	648.781	Ampenan	22413520.828100	33081.317035	2241.352
22906.671875	1068.011498	Pemukiman	2.291	Rendah	22906.671875	1068.011498	2.291	Pegutan	3962907.867410	12388.330269	396.291	Ampenan	22413520.828100	33081.317035	2241.352
8478.125000	372.551362	Pemukiman	0.848	Rendah	8478.125000	372.551362	0.848	Pegutan	3962907.867410	12388.330269	396.291	Ampenan	22413520.828100	33081.317035	2241.352
24447.687500	1307.704398	Pemukiman	2.445	Rendah	24447.687500	1307.704398	2.445	Pegutan	3962907.867410	12388.330269	396.291	Ampenan	22413520.828100	33081.317035	2241.352
1070.262670	902.685511	Pertanian	0.107	Rendah	593341.750000	6028.734796	59.334	Karang Pule	6487810.115620	13905.383079	648.781	Ampenan	22413520.828100	33081.317035	2241.352
592269.893581	6024.014805	Pertanian	59.227	Rendah	593341.750000	6028.734796	59.334	Pegutan	3962907.867410	12388.330269	396.291	Ampenan	22413520.828100	33081.317035	2241.352
76884.571469	1511.381384	Pemukiman	7.688	Rendah	76884.571469	1511.381384	7.688	Pegutan	3962907.867410	12388.330269	396.291	Ampenan	22413520.828100	33081.317035	2241.352
9009.484375	401.148127	Pemukiman	0.901	Rendah	9009.484375	401.148127	0.901	Pegutan	3962907.867410	12388.330269	396.291	Ampenan	22413520.828100	33081.317035	2241.352
74075.491010	2533.065204	Pemukiman	7.408	Rendah	74075.491010	2533.065204	7.408	Pegutan	3962907.867410	12388.330269	396.291	Ampenan	22413520.828100	33081.317035	2241.352
2281.343750	200.021294	Pemukiman	0.228	Rendah	2281.343750	200.021294	0.228	Pegutan	3962907.867410	12388.330269	396.291	Ampenan	22413520.828100	33081.317035	2241.352
5485.625000	355.771811	Pemukiman	0.549	Rendah	5485.625000	355.771811	0.549	Pegutan	3962907.867410	12388.330269	396.291	Ampenan	22413520.828100	33081.317035	2241.352
672.982336	582.227667	Pertanian	0.067	Rendah	98040.328125	1464.216160	9.804	Karang Pule	6487810.115620	13905.383079	648.781	Ampenan	22413520.828100	33081.317035	2241.352
97367.345789	1459.842118	Pertanian	9.737	Rendah	98040.328125	1464.216160	9.804	Pegutan	3962907.867410	12388.330269	396.291	Ampenan	22413520.828100	33081.317035	2241.352
3417.987500	241.495217	Perkantoran	0.342	Rendah	3417.987500	241.495217	0.342	Karang Pule	6487810.115620	13905.383079	648.781	Ampenan	22413520.828100	33081.317035	2241.352
900818.437500	4968.372453	Pertanian	90.082	Rendah	900818.437500	4968.372453	90.082	Karang Pule	6487810.115620	13905.383079	648.781	Ampenan	22413520.828100	33081.317035	2241.352
18424.812500	656.473964	Perkantoran	1.842	Rendah	18424.812500	656.473964	1.842	Karang Pule	6487810.115620	13905.383079	648.781	Ampenan	22413520.828100	33081.317035	2241.352
8261.984375	375.429017	Pemukiman	0.826	Rendah	8261.984375	375.429017	0.826	Pegutan	3962907.867410	12388.330269	396.291	Ampenan	22413520.828100	33081.317035	2241.352
435895.562500	4859.829231	Ruang Terbuka Hijau	43.590	Rendah	435895.562500	4859.829231	43.590	Karang Pule	6487810.115620	13905.383079	648.781	Ampenan	22413520.828100	33081.317035	2241.352
99209.515099	3083.273399	Pemukiman	9.921	Tinggi	99209.515099	3083.273399	9.921	Mataram Timur	1845203.355460	7380.754708	184.520	Mataram	15171145.781200	28319.200911	1517.115

DATA HASIL AKHIR ANALISIS TINGKAT PELAYANAN JALAN DI KOTA MATARAM

NO ID_JLN RUJAS	NAMA RUJAS JALAN	PNJ	LENGTH	LBR JLN	JML LUR	FUNGSI_JLN	KLS JLN ME	VOLU ME	KAPASIT AS	BAHU JLN	VCR	TPJ	NAMA_KEL	NAMA_KOTA	ECTARESB	ERIMETERB	NAMA_KEC	PENGUNAAN_LAHAN	KEP_PEND D	
10001	22	Svetia	314	273.384	6	2	Kolektor Primer	III	3398	758.33	1.30	0.22	B	Monjok	Mataram	1517.115	26319.200911	Mataram	Pemukiman	Tinggi
10002	58	Peternakan	2461	428.702	10	2	Arteri Sekunder	II	10076	4333.33	1.75	0.43	B	Monjok	Mataram	1517.115	26319.200911	Mataram	Pemukiman	Tinggi
10003	73	Apel	1050	474.624	8	2	Arteri Sekunder	II	8904	4983.33	1.50	0.51	C	Monjok	Mataram	1517.115	26319.200911	Mataram	Pemukiman	Tinggi
10004	74	Apokat	1344	514.443	8	4	Arteri Sekunder	II	8904	2468.67	1.50	0.26	B	Monjok	Mataram	1517.115	26319.200911	Mataram	Pemukiman	Setengah
10005	91	Dewa Ruci	3500	569.543	12	2	Kolektor Primer	III	5478	2468.67	2.00	0.45	C	Monjok	Mataram	1517.115	26319.200911	Mataram	Pemukiman	Setengah
10006	184	Haniila	1720	925.364	10	2	Kolektor Primer	III	5038	2468.67	1.75	0.49	C	Monjok	Mataram	1517.115	26319.200911	Mataram	Pemukiman	Tinggi
10007	188	Jeruk	1650	213.802	10	2	Kolektor Sekunder	II	15114	2351.67	1.75	0.16	A	Pagasangan	Mataram	1517.115	26319.200911	Mataram	Pemukiman	Setengah
10008	189	Kumbakarna	3550	74.000	12	2	Kolektor Sekunder	II	15639	2351.67	2.00	0.15	A	Pagasangan	Mataram	1517.115	26319.200911	Mataram	Pemukiman, Perdagangan dan Jasa	Tinggi
10009	306	Narmada	150	272.002	8	4	Kolektor Primer	III	4452	2468.67	1.50	0.55	C	Pagasangan	Mataram	1517.115	26319.200911	Mataram	Pemukiman	Tinggi
10010	401	Nemas	1950	231.498	12	2	Kolektor Sekunder	II	10857	2351.67	2.00	0.22	B	Pagasangan	Mataram	1517.115	26319.200911	Mataram	Pemukiman	Tinggi
10011	424	Petruk	208	0.025	8	2	Kolektor Primer	III	4452	2468.67	1.50	0.55	C	Mataram Barat	Mataram	1517.115	26319.200911	Mataram	Pemukiman	Tinggi
10011	424	Petruk	208	637.902	8	2	Kolektor Primer	III	4452	2468.67	1.50	0.55	C	Mataram Timur	Mataram	1517.115	26319.200911	Mataram	Pemukiman	Tinggi
10011	424	Petruk	208	9.395	8	2	Kolektor Primer	III	4452	2468.67	1.50	0.55	C	Pagasangan	Mataram	1517.115	26319.200911	Mataram	Pemukiman	Tinggi
10012	448	Pubiak	252	429.185	8	2	Kolektor Sekunder	II	8904	2468.67	1.50	0.28	B	Cakra Barat	Mataram	1909.668	25193.015680	Cakranegara	Pemukiman, Perdagangan dan Jasa	Tinggi
10013	483	Ramayana	2270	435.413	10	2	Kolektor Sekunder	II	10076	2468.67	1.75	0.24	B	Cakra Barat	Mataram	1909.668	25193.015680	Cakranegara	Pemukiman, Perdagangan dan Jasa	Tinggi
10014	479	Subali	1580	692.480	12	4	Arteri Primer	I	27142	2168.67	2.00	0.08	A	Cakra Barat	Mataram	1909.668	25193.015680	Cakranegara	Pemukiman, Perdagangan dan Jasa	Tinggi
10015	121	Sugriwa	190	490.575	8	2	Kolektor Primer	III	4452	2168.67	1.50	0.49	B	Cakra Barat	Mataram	1909.668	25193.015680	Cakranegara	Pemukiman	Tinggi
10016	178	Urmayaya	2570	195.163	10	4	Arteri Sekunder	II	15114	2616.67	1.75	0.17	A	Babalak	Mataram	1909.668	25193.015680	Cakranegara	Pemukiman	Tinggi
10016	178	Urmayaya	2570	248.053	10	4	Arteri Sekunder	II	15114	2616.67	1.75	0.17	A	Babalak	Mataram	1909.668	25193.015680	Cakranegara	Pemukiman	Tinggi
10017	307	Wihnu	1458	669.432	10	2	Arteri Sekunder	II	10076	2351.67	1.75	0.23	B	Bertalis	Mataram	1909.668	25193.015680	Cakranegara	Pemukiman dan Pertanian	Tinggi
10017	307	Wihnu	1458	18.951	10	2	Arteri Sekunder	II	10076	2351.67	1.75	0.23	B	Bertalis	Mataram	1909.668	25193.015680	Cakranegara	Pemukiman dan Pertanian	Tinggi
10018	308	Kirana	198	223.036	8	4	Kolektor Primer	III	4452	2468.67	1.70	0.55	C	Bertalis	Mataram	1909.668	25193.015680	Cakranegara	Pertanian	Tinggi
10019	354	Semangka	251	353.912	8	2	Arteri Sekunder	II	8904	6475.00	1.50	0.73	C	Bertalis	Mataram	1909.668	25193.015680	Cakranegara	Pemukiman	Tinggi
10020	398	Sembubaya	250	2461.878	6	2	Arteri Primer	I	25187	2200.00	1.30	1.32	F	Bertalis	Mataram	1909.668	25193.015680	Cakranegara	Terminal, Perdagangan dan Jasa	Tinggi
10021	451	Sultan Salehuddin	260	1067.965	7	2	Kolektor Sekunder	II	7811	2468.67	1.30	0.32	B	Tanjung Karang	Mataram	2241.352	33081.317035	Ampenan	Pemukiman, Perdagangan dan Jasa	Tinggi
10021	451	Sultan Salehuddin	260	371.243	7	2	Kolektor Sekunder	II	7811	2468.67	1.30	0.32	B	Karang Pule	Mataram	2241.352	33081.317035	Ampenan	Pertanian	Tinggi
10022	452	Srikaya	255	1211.064	6	2	Kolektor Sekunder	II	8795	1368.67	1.30	0.20	B	Tanjung Karang	Mataram	2241.352	33081.317035	Ampenan	Pertanian	Tinggi
10023	289	Gajah Mada	253	1566.411	6	4	Kolektor Sekunder	II	8795	1250.00	1.30	0.18	A	Karang Pule	Mataram	2241.352	33081.317035	Ampenan	Pemukiman, Ruang Terbuka Hijau	Tinggi
10023	289	Gajah Mada	253	1976.461	6	4	Kolektor Sekunder	II	8795	1250.00	1.30	0.18	A	Karang Pule	Mataram	2241.352	33081.317035	Ampenan	Pemukiman, Pertanian dan Pendidikan	Tinggi
10024	301	Ajuna	254	109.047	6	4	Kolektor Sekunder	II	8795	3168.67	1.30	0.47	C	Tanjung Karang	Mataram	2241.352	33081.317035	Ampenan	Pemukiman	Tinggi
10025	302	Abimayu	3250	5.985	8	2	Kolektor Sekunder	II	13590	2351.67	1.70	0.17	A	Dasan Agung	Mataram	1517.115	26319.200911	Mataram	Pemukiman	Tinggi
10025	302	Abimayu	3250	382.427	8	2	Kolektor Sekunder	II	13590	2351.67	1.70	0.17	A	Dasan Agung	Mataram	1517.115	26319.200911	Mataram	Pertanian dan Fasilitas Umum	Tinggi
10028	303	Acea	251	304.906	6	2	Kolektor Sekunder	II	10193	2416.67	1.30	0.24	B	Mataram Barat	Mataram	1517.115	26319.200911	Mataram	Pemukiman	Tinggi
10027	442	Beo	249	637.119	6	2	Kolektor Sekunder	II	10193	2816.67	1.30	0.28	B	Mataram Barat	Mataram	1517.115	26319.200911	Mataram	Pemukiman	Tinggi
10027	442	Beo	249	84.284	6	2	Kolektor Sekunder	II	10193	2816.67	1.30	0.28	B	Mataram Timur	Mataram	1517.115	26319.200911	Mataram	Pemukiman	Tinggi
10028	4	Premuka	2000	595.980	10	2	Kolektor Sekunder	II	15114	4333.33	1.75	0.29	B	Mataram Barat	Mataram	1517.115	26319.200911	Mataram	Pemukiman, Perdagangan dan Jasa	Tinggi
10029	5	Belam	452	346.922	7	2	Kolektor Sekunder	II	7811	2333.33	1.30	0.30	B	Mataram Barat	Mataram	1517.115	26319.200911	Mataram	Pemukiman, Perdagangan dan Fasilitas Umum	Tinggi
10030	7	Jendral Sudirman	351	2719.141	7	2	Kolektor Sekunder	II	7811	2000.00	1.30	0.26	B	Rembiga	Mataram	1517.115	26319.200911	Mataram	Pemukiman, Pertanian, Perdagangan dan Jasa	Tinggi
10030	7	Jendral Sudirman	351	343.514	7	2	Kolektor Sekunder	II	7811	2000.00	1.30	0.26	B	Sayang-seyang	Mataram	1909.668	25193.015680	Cakranegara	Pertanian, Perdagangan dan Jasa	Tinggi
10031	9	Borbobulur	251	540.072	7	2	Kolektor Sekunder	II	7811	2816.67	1.30	0.36	B	Mataram Timur	Mataram	1517.115	26319.200911	Mataram	Pemukiman	Tinggi
10032	11	Diponegoro	389	862.623	7	2	Kolektor Sekunder	II	7811	2333.33	1.30	0.30	B	Sayang-seyang	Mataram	1909.668	25193.015680	Cakranegara	Pemukiman, Pertanian, Perdagangan dan Jasa	Tinggi
10034	12	Lalu Mesir	200	335.350	7	4	Kolektor Sekunder	II	11716	4000.00	1.30	0.34	B	Cakra Barat	Mataram	1909.668	25193.015680	Cakranegara	Pemukiman dan Pertanian	Tinggi
10034	12	Lalu Mesir	200	363.716	7	4	Kolektor Sekunder	II	11716	4000.00	1.30	0.34	B	Cakra Selatan	Mataram	1909.668	25193.015680	Cakranegara	Pemukiman dan Lahan Kosong	Tinggi

10034	12	Lalu Mesir	200	465.277	7	4	Kolektor Sekunder	II	11716	4000.00	1.30	0.34	B	Babakan	Mataram	1909.668	25193.015860	Cakranegara	Pemukiman dan Lahan Kosong	Tinggi
10035	12	Bangau	254	309.647	7	2	Kolektor Sekunder	II	11716	8400.00	1.30	0.55	C	Ampenan Utara	Mataram	2241.352	33081.317035	Ampenan	Pemukiman	Tinggi
10036	13	Adi Sucipto	250	1578.995	6	4	Kolektor Sekunder	II	10193	1991.67	1.30	0.20	B	Ampenan Utara	Mataram	2241.352	33081.317035	Ampenan	Pemukiman dan Fasilitas Umum	Tinggi
10037	18	Artarsja	260	440.684	7	2	Kolektor Sekunder	II	11716	2000.00	1.30	0.17	A	Pagesangan	Mataram	1517.115	26319.200911	Mataram	Pemukiman	Tinggi
10038	21	Gili Terawangsan	281	547.713	6	4	Kolektor Sekunder	II	10193	1991.67	1.30	0.20	B	Karang Baru	Mataram	1517.115	26319.200911	Mataram	Pemukiman	Tinggi
10039	25	Gili Gede	258	477.595	6	2	Kolektor Sekunder	II	10193	1530.00	1.30	0.15	A	Karang Baru	Mataram	1517.115	26319.200911	Mataram	Pemukiman dan Pertanian	Tinggi
10040	26	Energi	251	453.316	5	2	Kolektor Sekunder	II	6561	1366.67	1.00	0.21	B	Cakra Timur	Mataram	1909.668	25193.015860	Cakranegara	Pemukiman, Perdagangan dan Jasa	Tinggi
10041	27	Lingsar	254	466.219	6	2	Kolektor Sekunder	II	10193	2683.33	1.30	0.28	B	Cakra Timur	Mataram	1909.668	25193.015860	Cakranegara	Pemukiman, Perdagangan dan Jasa	Tinggi
10042	31	Mayura	258	428.189	7	3	Kolektor Sekunder	II	11716	1700.00	1.30	0.15	A	Cakra Timur	Mataram	1909.668	25193.015860	Cakranegara	Pemukiman, Perdagangan dan Jasa	Tinggi
10043	32	Merpati	515	384.039	8	4	Arteri Sekunder	II	13356	1530.00	1.50	0.11	A	Cakra Timur	Mataram	1909.668	25193.015860	Cakranegara	Pemukiman, Perdagangan dan Jasa	Tinggi
10044	47	Merak	450	7.087	8	2	Arteri Sekunder	II	13356	1646.67	1.50	0.12	A	Cakra Timur	Mataram	1909.668	25193.015860	Cakranegara	Pemukiman	Tinggi
10044	47	Merak	450	257.263	8	2	Arteri Sekunder	II	13356	1646.67	1.50	0.12	A	Cakra Selatan	Mataram	1909.668	25193.015860	Cakranegara	Pemukiman, Perdagangan dan Jasa	Tinggi
10045	48	Abdul Kadir Munsy	250	786.070	8	2	Arteri Sekunder	II	13356	1650.00	1.50	0.12	A	Mataram Barat	Mataram	1517.115	26319.200911	Mataram	Pemukiman	Tinggi
10045	48	Abdul Kadir Munsy	250	436.248	8	2	Arteri Sekunder	II	13356	1650.00	1.50	0.12	A	Mataram Timur	Mataram	1517.115	26319.200911	Mataram	Pemukiman	Tinggi
10046	49	Kudilang	253	310.366	8	2	Arteri Sekunder	II	6561	1366.67	1.50	1.86	F	Cakra Barat	Mataram	1909.668	25193.015860	Cakranegara	Pemukiman	Tinggi
10047	51	Kalasan	255	225.549	6	2	Kolektor Sekunder	II	10193	1383.33	1.30	0.14	A	Cakra Barat	Mataram	1909.668	25193.015860	Cakranegara	Pemukiman dan Lahan Kosong	Tinggi
10048	52	Catur Warga	255	727.148	6	2	Kolektor Sekunder	II	10193	7500.00	1.30	0.74	C	Mataram Barat	Mataram	1517.115	26319.200911	Mataram	Pemukiman dan Perkantoran	Tinggi
10048	52	Catur Warga	255	1039.149	6	2	Kolektor Sekunder	II	10193	7500.00	1.30	0.74	C	Mataram Timur	Mataram	1517.115	26319.200911	Mataram	Pemukiman dan Perkantoran	Tinggi
10048	52	Catur Warga	255	12.660	6	2	Kolektor Sekunder	II	10193	7500.00	1.30	0.74	C	Cakra Barat	Mataram	1909.668	25193.015860	Cakranegara	Pemukiman	Tinggi
10049	57	Candi	258	347.253	6	2	Kolektor Sekunder	II	10193	3000.00	1.30	0.29	B	Mataram Barat	Mataram	1517.115	26319.200911	Mataram	Pemukiman	Tinggi
10050	60	Cilinaya	261	497.160	8	2	Kolektor Sekunder	II	13356	1650.00	1.30	0.12	A	Mataram Barat	Mataram	1517.115	26319.200911	Mataram	Pemukiman	Tinggi
10051	62	Dewi Ratih	258	266.816	6	2	Kolektor Sekunder	II	10193	1650.00	1.30	0.16	A	Mataram Barat	Mataram	1517.115	26319.200911	Mataram	Pemukiman dan Perkantoran	Tinggi
10051	62	Dewi Ratih	258	8.202	6	2	Kolektor Sekunder	II	10193	1650.00	1.30	0.16	A	Pagesangan	Mataram	1517.115	26319.200911	Mataram	Perkantoran	Tinggi
10052	63	Dewi Subandra	1579	597.071	8	2	Arteri Sekunder	II	17808	1650.00	1.50	0.09	A	Mataram Barat	Mataram	1517.115	26319.200911	Mataram	Pemukiman dan Perkantoran	Tinggi
10052	63	Dewi Subandra	1579	8.365	8	2	Arteri Sekunder	II	17808	1650.00	1.50	0.09	A	Pagesangan	Mataram	1517.115	26319.200911	Mataram	Pemukiman dan Perkantoran	Tinggi
10053	64	Dewi Animbi	260	234.233	8	2	Arteri Sekunder	II	13356	1650.00	1.50	0.12	A	Mataram Barat	Mataram	1517.115	26319.200911	Mataram	Pemukiman dan Perkantoran	Tinggi
10053	64	Dewi Animbi	260	6.932	8	2	Arteri Sekunder	II	13356	1650.00	1.50	0.12	A	Pagesangan	Mataram	1517.115	26319.200911	Mataram	Perkantoran	Tinggi
10054	65	Elang	1570	438.985	8	2	Arteri Sekunder	II	13356	3333.33	1.50	0.25	B	Karang Pule	Mataram	2241.352	33081.317035	Ampenan	Pertanian	Tinggi
10055	66	Getatik	261	282.633	8	2	Arteri Sekunder	II	8904	3000.00	1.50	0.34	B	Ampenan Selatan	Mataram	2241.352	33081.317035	Ampenan	Pemukiman	Tinggi
10056	68	Garuda	261	740.845	9	2	Kolektor Sekunder	II	9763	1616.67	1.50	0.17	A	Pejeruk	Mataram	2241.352	33081.317035	Ampenan	Pemukiman	Tinggi
10056	68	Garuda	261	536.627	9	2	Kolektor Sekunder	II	9763	1616.67	1.50	0.17	A	Ampenan Tengah	Mataram	2241.352	33081.317035	Ampenan	Pemukiman, Perdagangan dan Jasa	Tinggi
10057	71	Gunung Merapi	1500	1508.204	10	4	Kolektor Sekunder	I	6561	1366.67	1.75	0.07	A	Dasan Agung	Mataram	1517.115	26319.200911	Mataram	Pemukiman	Tinggi
10058	72	Mendut	251	516.839	7	2	Kolektor Sekunder	II	7811	8000.00	1.30	0.07	A	Dasan Agung	Mataram	1517.115	26319.200911	Mataram	Pemukiman dan Perkantoran	Tinggi
10059	79	Nursiwan	1450	1602.797	9	2	Kolektor Sekunder	II	19527	3000.00	1.50	0.15	A	Mataram Barat	Mataram	1517.115	26319.200911	Mataram	Pemukiman dan Pendidikan	Tinggi
10059	79	Nursiwan	1450	18.128	9	2	Kolektor Sekunder	II	19527	3000.00	1.50	0.15	A	Tanjung Karang	Mataram	2241.352	33081.317035	Ampenan	Pemukiman dan Pemukiman	Tinggi
10060	81	Nakula	281	553.697	6	4	Kolektor Sekunder	II	6795	6166.67	1.30	0.21	B	Ampenan Selatan	Mataram	2241.352	33081.317035	Ampenan	Pemukiman	Tinggi
10061	82	Palapa I	258	160.796	6	2	Kolektor Sekunder	II	6795	3000.00	1.30	0.44	C	Mataram Barat	Mataram	1517.115	26319.200911	Mataram	Perkantoran	Tinggi
10062	83	Palapa II	770	7.917	10	2	Arteri Primer	I	25189	14666.67	1.75	0.58	C	Mataram Barat	Mataram	1517.115	26319.200911	Mataram	Pemukiman	Tinggi
10062	85	Palapa II	770	86.661	10	2	Arteri Primer	I	25189	14666.67	1.75	0.58	C	Pagesangan	Mataram	1517.115	26319.200911	Mataram	Pemukiman	Tinggi
10063	92	Perkutut	261	282.756	9	2	Kolektor Primer	III	4882	2100.00	1.70	0.43	B	Tanjung Karang	Mataram	2241.352	33081.317035	Ampenan	Pemukiman	Tinggi
10064	116	Merdeka Raya	250	1000.580	8	2	Kolektor Primer	III	4452	1883.33	1.50	0.42	B	Pagesangan	Mataram	1517.115	26319.200911	Mataram	Pemukiman dan Pendidikan	Tinggi
10064	116	Merdeka Raya	250	1514.950	8	2	Kolektor Primer	III	4452	1883.33	1.50	0.42	B	Karang Pule	Mataram	2241.352	33081.317035	Ampenan	Pemukiman, Pertanian dan Pendidikan	Tinggi
10065	124	Pringgondani	260	292.069	10	4	Kolektor Primer	III	5038	2083.33	1.75	0.41	B	Tanjung Karang	Mataram	2241.352	33081.317035	Ampenan	Pemukiman dan Pertanian	Tinggi
10066	126	Pandu Dewa Nata	255	456.847	8	4	Kolektor Primer	III	4882	1625.00	1.50	0.33	B	Tanjung Karang	Mataram	2241.352	33081.317035	Ampenan	Pemukiman	Tinggi
10067	131	Prambanan	259	658.115	5	2	Kolektor Primer	III	2187	4916.67	1.00	0.33	B	Tanjung Karang	Mataram	2241.352	33081.317035	Ampenan	Pemukiman dan Pertanian	Tinggi
10068	132	Wira Senggala	441	1329.722	8	2	Kolektor Primer	III	4452	5416.67	1.50	0.23	B	Karang Pule	Mataram	2241.352	33081.317035	Ampenan	Pemukiman dan Pertanian	Tinggi
10069	142	Repatmaja	261	272.375	8	4	Kolektor Primer	III	4452	4166.67	1.50	0.94	E	Mataram Barat	Mataram	1517.115	26319.200911	Mataram	Pemukiman, Perdagangan dan Jasa	Tinggi

10106	19	Industri	228	580.297	8	2	Kolektor Sekunder	II	8904	1833.33	1.50	0.21	B	Ampenan Selatan	Mataram	2241.352	33081.317035	Ampenan	Pemukiman dan Perkantoran	Tinggi
10107	20	Sodap Matam	2050	296.753	6	2	Kolektor Sekunder	II	8795	6750.00	1.30	0.99	E	Ampenan Tengah	Mataram	2241.352	33081.317035	Ampenan	Pemukiman	Tinggi
10108	23	Halmahera	188	18.605	4	2	Kolektor Primer	III	3905	2098.33	1.00	0.54	C	Ampenan Utara	Mataram	2241.352	33081.317035	Ampenan	Pemukiman	Tinggi
10108	23	Halmahera	188	317.389	4	2	Kolektor Primer	III	3905	2098.33	1.00	0.54	C	Pejeruk	Mataram	2241.352	33081.317035	Ampenan	Pemukiman	Tinggi
10108	23	Halmahera	188	128.119	4	2	Kolektor Primer	III	3905	2098.33	1.00	0.54	C	Ampenan Tengah	Mataram	2241.352	33081.317035	Ampenan	Pemukiman	Tinggi
10109	24	Atom	825	7.388	6	2	Kolektor Sekunder	II	8795	4166.67	1.30	0.61	C	Karang Baru	Mataram	1517.115	26319.200911	Mataram	Pertanian	Tinggi
10109	24	Atom	825	698.134	6	2	Kolektor Sekunder	II	8795	4166.67	1.30	0.61	C	Pejeruk	Mataram	2241.352	33081.317035	Ampenan	Pemukiman dan Pertanian	Tinggi
10110	33	Cendana	561	741.989	6	2	Kolektor Sekunder	II	8795	4166.67	1.30	0.61	C	Pejeruk	Mataram	2241.352	33081.317035	Ampenan	Pemukiman dan Pertanian	Tinggi
10111	34	Sandat	189	642.237	7	2	Kolektor Sekunder	II	7811	7333.33	1.30	0.94	E	Monjok	Mataram	1517.115	26319.200911	Mataram	Pemukiman	Tinggi
10112	35	Pati	189	350.909	5	2	Kolektor Primer	III	4374	8533.33	1.00	0.24	B	Monjok	Mataram	1517.115	26319.200911	Mataram	Pemukiman	Tinggi
10112	35	Pati	189	115.333	5	2	Kolektor Primer	III	4374	8533.33	1.00	0.24	B	Mataram Timur	Mataram	1517.115	26319.200911	Mataram	Pemukiman	Tinggi
10113	36	Prasarana	900	242.906	8	2	Kolektor Sekunder	II	13356	2500.00	1.50	0.19	A	Monjok	Mataram	1517.115	26319.200911	Mataram	Pemukiman	Tinggi
10113	36	Prasarana	900	134.107	8	2	Kolektor Sekunder	II	13356	2500.00	1.50	0.19	A	Mataram Timur	Mataram	1517.115	26319.200911	Mataram	Pemukiman	Tinggi
10114	37	Pemuda	833	402.674	7	2	Arteri Sekunder	II	11716	5900.00	1.30	0.50	C	Cakra Utara	Mataram	1909.668	25193.015860	Cakranegara	Pemukiman	Tinggi
10114	37	Pemuda	833	1596.969	7	2	Arteri Sekunder	II	11716	5900.00	1.30	0.50	C	Mataram Timur	Mataram	1517.115	26319.200911	Mataram	Pemukiman	Tinggi
10115	38	Peiita	800	219.705	7	2	Kolektor Sekunder	II	15621	7333.33	1.30	0.47	C	Mataram Timur	Mataram	1517.115	26319.200911	Mataram	Pemukiman	Tinggi
10116	39	Bandaruan	192	249.631	6	3	Kolektor Sekunder	II	8795	1900.00	1.30	0.28	B	Mataram Timur	Mataram	1517.115	26319.200911	Mataram	Pemukiman dan Perkantoran	Tinggi
10117	40	Chairil Anwar	1098	221.268	10	2	Kolektor Sekunder	II	15114	9351.50	1.75	1.91	F	Mataram Timur	Mataram	1517.115	26319.200911	Mataram	Ruang Terbuka Hijau dan Lahan Kosong	Tinggi
10117	40	Chairil Anwar	1098	1255.227	10	2	Kolektor Sekunder	II	15114	9351.50	1.75	1.91	F	Cakra Barat	Mataram	1909.668	25193.015860	Cakranegara	Ruang Terbuka Hijau, Lahan Kosong, Pemukiman, Per	Tinggi
10117	40	Chairil Anwar	1098	1016.418	10	2	Kolektor Sekunder	II	15114	9351.50	1.75	1.91	F	Cakra Timur	Mataram	1909.668	25193.015860	Cakranegara	Pemukiman, Perdagangan dan Jasa	Tinggi
10117	40	Chairil Anwar	1098	497.906	10	2	Kolektor Sekunder	II	15114	9351.50	1.75	1.91	F	Cakra Selatan	Mataram	1909.668	25193.015860	Cakranegara	Pemukiman, Perdagangan dan Jasa	Tinggi
10118	41	Dahlia	1100	438.282	6	2	Kolektor Primer	III	3398	1950.00	1.30	0.57	C	Pagesangan	Mataram	1517.115	26319.200911	Mataram	Pemukiman	Tinggi
10119	42	Niaga	511	250.937	6	2	Kolektor Primer	III	3398	1950.00	1.30	0.57	C	Pagesangan	Mataram	1517.115	26319.200911	Mataram	Pemukiman	Tinggi
10120	43	Palawija	600	220.183	6	2	Kolektor Primer	III	3398	3000.00	1.30	0.55	C	Pagesangan	Mataram	1517.115	26319.200911	Mataram	Pemukiman	Tinggi
10121	44	Mawar	1930	290.769	8	2	Kolektor Sekunder	II	8904	2233.33	1.50	0.25	B	Pagesangan	Mataram	1517.115	26319.200911	Mataram	Pemukiman	Tinggi
10122	45	Arya Banjar Getas	600	1270.407	8	2	Kolektor Sekunder	II	8904	6900.00	1.50	0.77	D	Tanjung Karang	Mataram	2241.352	33081.317035	Ampenan	Pertanian	Tinggi
10123	46	Metal	330	279.658	8	4	Kolektor Primer	III	4452	2033.33	1.50	0.46	C	Tanjung Karang	Mataram	2241.352	33081.317035	Ampenan	Pemukiman dan Pertanian	Tinggi
10124	53	Gotong Royong	300	340.264	6	2	Kolektor Primer	III	3398	2212.50	1.30	0.65	C	Tanjung Karang	Mataram	2241.352	33081.317035	Ampenan	Pemukiman	Tinggi
10125	54	Kesejahteraan Raya	835	658.773	8	4	Kolektor Primer	III	4452	1666.67	1.50	0.37	B	Tanjung Karang	Mataram	2241.352	33081.317035	Ampenan	Pemukiman	Tinggi
10125	54	Kesejahteraan Raya	835	952.634	8	4	Kolektor Primer	III	4452	1666.67	1.50	0.37	B	Karang Pule	Mataram	2241.352	33081.317035	Ampenan	Pemukiman	Tinggi
10126	56	Batang Hari Raya	943	657.259	8	2	Kolektor Primer	III	4452	1809.33	1.50	0.41	B	Dasan Agung	Mataram	1517.115	26319.200911	Mataram	Pemukiman dan Pendidikan	Tinggi
10126	56	Batang Hari Raya	943	8.370	8	2	Kolektor Primer	III	4452	1809.33	1.50	0.41	B	Mataram Barat	Mataram	1517.115	26319.200911	Mataram	Pendidikan	Tinggi
10127	67	Kapuas Raya	2300	1393.245	7	2	Kolektor Primer	III	3398	2116.67	1.30	0.62	C	Mataram Timur	Mataram	1517.115	26319.200911	Mataram	Pemukiman, Perdagangan dan Jasa	Tinggi
10128	69	Barito	3500	429.776	8	2	Kolektor Sekunder	II	8904	1950.00	1.50	0.22	B	Mataram Timur	Mataram	1517.115	26319.200911	Mataram	Pemukiman	Tinggi
10128	69	Barito	3500	10.618	8	2	Kolektor Sekunder	II	8904	1950.00	1.50	0.22	B	Pagesangan	Mataram	1517.115	26319.200911	Mataram	Pemukiman	Tinggi
10129	70	Asahan Raya	1500	435.844	6	2	Kolektor Primer	III	3398	1666.67	1.30	0.49	C	Mataram Timur	Mataram	1517.115	26319.200911	Mataram	Pemukiman dan Pertanian	Tinggi
10130	75	Panji Anom (SKJ)	1482	3.124	10	2	Kolektor Primer	III	5038	3500.00	1.75	0.69	C	Mataram Barat	Mataram	1517.115	26319.200911	Mataram	Pemukiman	Tinggi
10130	75	Panji Anom (SKJ)	1482	505.223	10	2	Kolektor Primer	III	5038	3500.00	1.75	0.69	C	Mataram Timur	Mataram	1517.115	26319.200911	Mataram	Pemukiman	Tinggi
10130	75	Panji Anom (SKJ)	1482	11.402	10	2	Kolektor Primer	III	5038	3500.00	1.75	0.69	C	Pagesangan	Mataram	1517.115	26319.200911	Mataram	Pemukiman	Tinggi
10131	76	A. Rahman Hakim	670	576.652	8	2	Kolektor Primer	III	4452	4333.33	1.50	0.97	E	Pagesangan	Mataram	1517.115	26319.200911	Mataram	Pemukiman	Tinggi
10132	77	Swadaya	785	302.709	8	2	Kolektor Primer	III	4452	6590.67	1.50	0.24	B	Pagesangan	Mataram	1517.115	26319.200911	Mataram	Pemukiman	Tinggi
10133	78	Swakarya	784	476.535	8	2	Kolektor Primer	III	4452	1950.00	1.50	0.44	B	Pagesangan	Mataram	1517.115	26319.200911	Mataram	Pemukiman	Tinggi
10134	80	Swakarya	496	120.660	8	2	Kolektor Primer	III	4452	1950.00	1.50	0.44	B	Mataram Barat	Mataram	1517.115	26319.200911	Mataram	Perkantoran	Tinggi
10135	87	Swasembada	341	352.897	8	3	Kolektor Primer	III	4452	1650.00	1.50	0.37	B	Mataram Barat	Mataram	1517.115	26319.200911	Mataram	Pemukiman dan Perkantoran	Tinggi
10136	83	Raden Panji	1550	436.501	6	2	Kolektor Sekunder	II	8795	1833.33	1.30	0.27	B	Pagesangan	Mataram	1517.115	26319.200911	Mataram	Pemukiman	Tinggi
10137	88	Batu Bolong	227	548.902	6	2	Kolektor Sekunder	II	8795	5333.33	1.30	0.78	D	Pagesangan	Mataram	1517.115	26319.200911	Mataram	Pemukiman	Tinggi
10138	93	Pantal Sira	850	377.328	6	2	Kolektor Sekunder	II	8795	3500.00	1.30	0.52	C	Pagesangan	Mataram	1517.115	26319.200911	Mataram	Pemukiman	Tinggi

10138	84	Irbani	2350	248.675	10	4	Kolektor Sekunder	II	15114	2212.50	1.75	0.15	A	Ampanan Selatan	Mataram	2241.352	33081.317035	Ampanan	Pemukiman dan Pertanian	Tinggi
10139	94	Irbani	2350	2.361	10	4	Kolektor Sekunder	II	15114	2212.50	1.75	0.15	A	Tanjung Karang	Mataram	2241.352	33081.317035	Ampanan	Pemukiman dan Pertanian	Tinggi
10140	95	Pantai Kuta	276	446.579	6	2	Kolektor Primer	III	3398	9286.00	1.30	0.15	A	Ampanan Selatan	Mataram	2241.352	33081.317035	Ampanan	Pemukiman dan Pertanian	Tinggi
10141	96	Pantai Kuta	276	1.987	6	2	Kolektor Primer	III	3398	9286.00	1.30	0.15	A	Tanjung Karang	Mataram	2241.352	33081.317035	Ampanan	Pemukiman	Tinggi
10141	96	Gondan	413	304.676	6	2	Kolektor Primer	III	3398	3026.17	1.30	0.68	E	Tanjung Karang	Mataram	2241.352	33081.317035	Ampanan	Pemukiman	Tinggi
10142	97	Lingsar	3228	96.482	10	4	Kolektor Primer	III	5038	21150.00	1.75	0.12	A	Tanjung Karang	Mataram	2241.352	33081.317035	Ampanan	Pemukiman	Tinggi
10143	104	Nangla	1510	238.739	10	2	Kolektor Sekunder	II	15114	5166.67	1.75	0.34	B	Daean Agung	Mataram	1517.115	26319.200911	Mataram	Pemukiman dan Pendidikan	Tinggi
10144	105	Manglis	898	240.935	8	2	Kolektor Primer	III	4452	5000.00	1.50	0.24	B	Daean Agung	Mataram	1517.115	26319.200911	Mataram	Pemukiman dan Pendidikan	Tinggi
10144	105	Manglis	898	555.397	8	2	Kolektor Primer	III	4452	5000.00	1.50	0.24	B	Mataram Barat	Mataram	1517.115	26319.200911	Mataram	Pemukiman dan Pendidikan	Tinggi
10145	106	Pemuda	124	1196.654	8	2	Kolektor Primer	III	4452	1500.00	1.50	0.34	B	Daean Agung	Mataram	1517.115	26319.200911	Mataram	Pemukiman dan Pendidikan	Tinggi
10145	108	Pemuda	124	294.895	8	2	Kolektor Primer	III	4452	1500.00	1.50	0.34	B	Ampanan Selatan	Mataram	1517.115	26319.200911	Mataram	Pemukiman dan Pendidikan	Tinggi
10146	111	Selapukanha	813	269.227	8	2	Kolektor Primer	III	4452	2666.67	1.50	0.60	C	Ampanan Selatan	Mataram	2241.352	33081.317035	Ampanan	Pemukiman	Tinggi
10147	112	Wibarna	124	240.922	6	2	Kolektor Primer	III	3398	6699.00	1.30	1.97	F	Ampanan Utara	Mataram	2241.352	33081.317035	Ampanan	Pemukiman	Tinggi
10147	112	Wibarna	124	276.349	6	2	Kolektor Primer	III	3398	6699.00	1.30	1.97	F	Ampanan Tengah	Mataram	2241.352	33081.317035	Ampanan	Pemukiman	Tinggi
10148	113	Jambaran	124	402.289	6	2	Kolektor Primer	III	3398	2168.33	1.30	0.64	C	Daean Agung	Mataram	1517.115	26319.200911	Mataram	Pemukiman dan Pendidikan	Tinggi
10148	113	Anggur	500	234.424	8	2	Kolektor Primer	III	4452	7723.33	1.50	0.33	B	Daean Agung	Mataram	1517.115	26319.200911	Mataram	Pemukiman dan Pendidikan	Tinggi
10150	115	Ti. Ringgi	728	441.980	8	2	Kolektor Sekunder	II	8904	4000.00	1.50	0.87	E	Daean Agung	Mataram	1517.115	26319.200911	Mataram	Pemukiman dan Pendidikan	Tinggi
10151	117	Prasail	590	441.738	8	2	Kolektor Sekunder	II	8904	4000.00	1.50	0.45	C	Daean Agung	Mataram	1517.115	26319.200911	Mataram	Pemukiman dan Pendidikan	Tinggi
10152	118	Pejanggik	737	713.177	8	2	Kolektor Sekunder	II	8904	7059.33	1.50	2.00	F	Mataram Barat	Mataram	1517.115	26319.200911	Mataram	Pemukiman dan Pendidikan	Tinggi
10152	118	Pejanggik	737	1073.718	8	2	Kolektor Sekunder	II	8904	7059.33	1.50	2.00	F	Mataram Timur	Mataram	1517.115	26319.200911	Mataram	Pemukiman, Perhentoran, Perdagangan dan Jasa	Tinggi
10153	118	Pejanggik	737	1193.662	8	2	Kolektor Sekunder	II	8904	7059.33	1.50	2.00	F	Mataram Barat	Mataram	1517.115	26319.200911	Mataram	Pemukiman, Perhentoran, Perdagangan dan Jasa	Tinggi
10153	118	Pejanggik	737	1193.662	8	2	Kolektor Sekunder	II	8904	7059.33	1.50	2.00	F	Mataram Barat	Mataram	1517.115	26319.200911	Mataram	Pemukiman, Perhentoran, Perdagangan dan Jasa	Tinggi
10153	118	Pejanggik	737	1193.662	8	2	Kolektor Sekunder	II	8904	7059.33	1.50	2.00	F	Mataram Barat	Mataram	1517.115	26319.200911	Mataram	Pemukiman, Perhentoran, Perdagangan dan Jasa	Tinggi
10154	122	Miru	1200	183.453	8	2	Kolektor Sekunder	II	8904	4263.33	1.50	0.48	C	Mataram Barat	Mataram	1517.115	26319.200911	Mataram	Pemukiman, Fasilitas Umum dan Perhentoran	Tinggi
10154	123	Dawi Sumba	1607	292.397	10	2	Kolektor Sekunder	II	15114	3328.17	1.75	0.22	B	Mataram Barat	Mataram	1517.115	26319.200911	Mataram	Pemukiman	Tinggi
10155	128	Dawi Sumba	1650	388.654	10	4	Kolektor Sekunder	II	15114	2141.67	1.75	0.14	A	Mataram Barat	Mataram	1517.115	26319.200911	Mataram	Pemukiman	Tinggi
10156	129	Dawi Ajanti	326	286.933	6	2	Kolektor Sekunder	II	10193	4698.67	1.30	0.46	C	Mataram Barat	Mataram	1517.115	26319.200911	Mataram	Pemukiman	Tinggi
10157	130	Dawi Sihalani	1720	191.652	10	2	Kolektor Sekunder	II	15114	2116.67	1.50	0.14	A	Mataram Barat	Mataram	1517.115	26319.200911	Mataram	Pemukiman	Tinggi
10159	135	Dawi Durgandihing	897	432.850	10	4	Kolektor Sekunder	II	15114	1683.33	1.75	0.11	A	Mataram Barat	Mataram	1517.115	26319.200911	Mataram	Pemukiman dan Perhentoran	Tinggi
10159	136	Angsa	956	149.899	10	4	Kolektor Sekunder	II	10076	2023.33	1.75	0.20	B	Mataram Timur	Mataram	1517.115	26319.200911	Mataram	Perhentoran	Tinggi
10160	137	RN Nuluksa	2059	183.456	8	2	Kolektor Sekunder	II	13356	6500.00	1.50	0.49	C	Mataram Barat	Mataram	1517.115	26319.200911	Mataram	Perhentoran	Tinggi
10160	137	RN Nuluksa	2059	368.067	8	2	Kolektor Sekunder	II	13356	6500.00	1.50	0.49	C	Mataram Timur	Mataram	1517.115	26319.200911	Mataram	Pemukiman dan Perhentoran	Tinggi
10161	138	Dawi Dipati	303	408.451	8	2	Kolektor Primer	III	4452	4250.00	1.50	0.65	E	Monyok	Mataram	1517.115	26319.200911	Mataram	Pemukiman	Tinggi
10162	139	Katung	395	559.641	8	2	Kolektor Primer	III	4452	4916.67	1.50	0.24	B	Monyok	Mataram	1517.115	26319.200911	Mataram	Pemukiman	Tinggi
10163	140	Pandawa	277	255.808	6	2	Kolektor Primer	III	3398	4656.33	1.30	0.23	B	Cakra Barat	Mataram	1909.668	25193.015960	Cakranegara	Pemukiman	Tinggi
10164	141	Darabala	746	244.002	7	2	Kolektor Primer	III	3905	6551.50	1.30	1.63	F	Cakra Barat	Mataram	1909.668	25193.015960	Cakranegara	Pemukiman, Perdagangan dan Jasa	Tinggi
10165	143	Gatut Kaca	229	252.020	8	2	Kolektor Primer	III	4452	5325.00	1.50	1.20	F	Cakra Barat	Mataram	1909.668	25193.015960	Cakranegara	Pemukiman, Perdagangan dan Jasa	Tinggi
10166	146	Bahara	312	266.022	8	2	Kolektor Primer	III	4452	5325.00	1.50	1.20	F	Cakra Barat	Mataram	1909.668	25193.015960	Cakranegara	Pemukiman, Perdagangan dan Jasa	Tinggi
10167	147	Bajir Aheari	539	271.462	10	2	Kolektor Primer	III	5038	2333.33	1.75	0.46	C	Cakra Barat	Mataram	1909.668	25193.015960	Cakranegara	Pemukiman, Perdagangan dan Jasa	Tinggi
10168	148	Tanjung	1720	271.274	8	2	Kolektor Sekunder	II	13356	2083.33	1.50	0.16	A	Mataram Timur	Mataram	1517.115	26319.200911	Mataram	Pemukiman	Tinggi
10169	158	Brawijaya	1619	831.233	10	2	Kolektor Sekunder	II	15114	2200.00	1.75	1.24	F	Cakra Barat	Mataram	1909.668	25193.015960	Cakranegara	Pemukiman, Perdagangan dan Jasa	Tinggi
10169	158	Brawijaya	1619	422.933	10	2	Kolektor Sekunder	II	15114	2200.00	1.75	1.24	F	Berhis	Mataram	1909.668	25193.015960	Cakranegara	Pemukiman, Perdagangan dan Jasa	Tinggi
10169	158	Brawijaya	1619	1424.990	10	2	Kolektor Sekunder	II	15114	2200.00	1.75	1.24	F	Cakra Selatan	Mataram	1909.668	25193.015960	Cakranegara	Pemukiman, Perdagangan dan Jasa	Tinggi
10170	163	Pertanian	1015	702.574	10	4	Kolektor Sekunder	II	15114	2166.67	1.75	1.20	F	Cakra Selatan	Mataram	1909.668	25193.015960	Cakranegara	Pemukiman	Tinggi
10171	163	Pertanian	1015	1092.700	10	4	Kolektor Sekunder	II	15114	2166.67	1.75	1.20	F	Cakra Selatan	Mataram	1909.668	25193.015960	Cakranegara	Pemukiman dan Lahan Kosong	Tinggi
10171	164	Mahabeta	287	247.006	12	4	Kolektor Sekunder	II	16285	8000.00	2.00	0.88	E	Cakra Barat	Mataram	1909.668	25193.015960	Cakranegara	Pemukiman dan Kawasan Militer	Tinggi
10172	167	Bekahyuda	1261	1159.452	10	2	Kolektor Sekunder	II	15114	2333.33	1.75	0.15	A	Bebakan	Mataram	1909.668	25193.015960	Cakranegara	Pemukiman dan Pertanian	Tinggi
10173	169	Nyagasa	518	259.155	8	2	Kolektor Sekunder	II	8904	3833.33	1.50	0.43	B	Cakra Barat	Mataram	1909.668	25193.015960	Cakranegara	Pemukiman	Tinggi
10174	171	Seyatik	467	261.232	8	2	Kolektor Sekunder	II	8904	3760.00	1.50	0.42	B	Cakra Barat	Mataram	1909.668	25193.015960	Cakranegara	Pemukiman	Tinggi

10175	172	Cakrobayoto	165	268.145	8	2	Kolektor Sekunder	II	8904	4333.33	1.50	0.49	C	Cakra Barat	Metaram	1909.668	25193.015960	Cakranegara	Pemukiman	Tinggi
10176	180	Djoethama	291	516.130	8	2	Kolektor Sekunder	II	8904	4846.67	1.50	0.52	C	Cakra Barat	Metaram	1909.668	25193.015960	Cakranegara	Pemukiman	Tinggi
10177	182	Jatayu	314	233.828	8	2	Kolektor Sekunder	II	8904	4300.00	1.50	0.48	C	Cakra Selatan	Metaram	1909.668	25193.015960	Cakranegara	Pemukiman, Perdagangan dan Jasa	Tinggi
10178	233	Indrabika	2061	246.006	12	2	Kolektor Sekunder	II	16295	2416.67	2.00	0.15	A	Cakra Selatan	Metaram	1909.668	25193.015960	Cakranegara	Pemukiman, Perdagangan dan Jasa	Tinggi
10179	281	Roro Jongglang	2949	302.522	12	2	Kolektor Sekunder	II	16295	2100.00	2.00	0.13	A	Cakra Selatan	Metaram	1909.668	25193.015960	Cakranegara	Pemukiman, Peranian dan Lahan Kosong	Tinggi
10179	281	Roro Jongglang	2949	980.078	12	2	Kolektor Sekunder	II	16295	2100.00	2.00	0.13	A	Bebakan	Metaram	1909.668	25193.015960	Cakranegara	Pemukiman, Peranian dan Lahan Kosong	Tinggi
10180	327	Indragiri	233	280.122	8	2	Kolektor Sekunder	II	8904	2083.33	1.50	0.23	B	Cakra Selatan	Metaram	1909.668	25193.015960	Cakranegara	Pemukiman, Perdagangan dan Jasa	Tinggi
10181	328	Nelaya	511	255.101	6	2	Kolektor Sekunder	II	6795	2100.00	1.30	0.31	B	Cakra Barat	Metaram	1909.668	25193.015960	Cakranegara	Pemukiman	Tinggi
10182	321	Anaboga	250	252.071	6	2	Kolektor Sekunder	II	10193	2893.33	1.30	0.29	B	Cakra Barat	Metaram	1909.668	25193.015960	Cakranegara	Pemukiman	Tinggi
10183	422	Kertapati	236	262.557	8	2	Kolektor Sekunder	II	13356	6492.17	1.50	0.49	C	Cakra Barat	Metaram	1909.668	25193.015960	Cakranegara	Pemukiman	Tinggi
10184	423	P. Semintang	255	753.450	8	2	Kolektor Sekunder	II	13356	1616.67	1.50	1.11	F	Cakra Selatan	Metaram	1909.668	25193.015960	Cakranegara	Pemukiman, Perdagangan dan Jasa	Tinggi
10185	420	Narmada II	253	437.933	8	2	Kolektor Sekunder	II	13356	4333.33	1.50	0.32	B	Cakra Selatan	Metaram	1909.668	25193.015960	Cakranegara	Pemukiman, Perdagangan dan Jasa	Tinggi
10186	440	Bouganvil	239	521.113	6	2	Kolektor Sekunder	II	10193	2300.00	1.30	0.23	B	Bertais	Metaram	1909.668	25193.015960	Cakranegara	Pemukiman dan Lahan Kosong	Tinggi
10187	9	Honoman	250	199.019	7	2	Kolektor Sekunder	II	11716	1850.00	1.30	2.00	F	Cakra Barat	Metaram	1909.668	25193.015960	Cakranegara	Pemukiman dan Lahan Kosong	Tinggi
10188	50	Semar	266	264.539	6	2	Kolektor Sekunder	II	6795	1333.33	1.30	0.20	A	Cakra Barat	Metaram	1909.668	25193.015960	Cakranegara	Pemukiman, Perdagangan dan Jasa	Tinggi
10189	61	Demirata	1624	663.079	10	2	Alien Primer	I	20151	3328.17	1.75	0.17	A	Cakra Barat	Metaram	1909.668	25193.015960	Cakranegara	Pemukiman, Perdagangan dan Jasa	Tinggi
10190	84	Amplapura	565	1047.471	7	2	Kolektor Sekunder	II	7811	1300.00	1.30	0.17	A	Bertais	Metaram	1909.668	25193.015960	Cakranegara	Pemukiman, Peranian, Perdagangan dan Jasa	Tinggi
10191	90	Tumantis	3130	764.985	8	2	Kolektor Sekunder	II	13356	2033.33	1.50	0.15	A	Bertais	Metaram	1909.668	25193.015960	Cakranegara	Pemukiman, Peranian, Perdagangan dan Jasa	Tinggi
10192	92	Alengka	2049	735.612	8	2	Kolektor Sekunder	II	8904	6492.17	1.50	0.26	B	Bertais	Metaram	1909.668	25193.015960	Cakranegara	Pemukiman dan Pertanian	Tinggi
10193	100	Transigrasi	2000	1065.323	8	4	Kolektor Sekunder	II	13356	2212.50	1.50	0.17	A	Cakra Utara	Metaram	1909.668	25193.015960	Cakranegara	Pemukiman dan Pertanian	Tinggi
10194	101	Lakamana	1316	212.846	6	2	Kolektor Sekunder	II	8904	2466.67	1.50	0.28	B	Bertais	Metaram	1909.668	25193.015960	Cakranegara	Pemukiman dan Lahan Kosong	Tinggi
10195	110	Pelikan	1488	116.039	6	2	Kolektor Sekunder	II	16588	2033.33	1.30	0.12	A	Bertais	Metaram	1909.668	25193.015960	Cakranegara	Pemukiman dan Lahan Kosong	Tinggi
10196	120	Bilrang	864	96.007	8	2	Kolektor Sekunder	II	8904	2351.67	1.50	0.26	B	Bertais	Metaram	1909.668	25193.015960	Cakranegara	Pemukiman	Tinggi
10197	133	Baryadi	436	218.291	8	2	Kolektor Sekunder	II	8904	6492.17	1.50	0.73	C	Bertais	Metaram	1909.668	25193.015960	Cakranegara	Pemukiman	Tinggi
10198	150	Alsa	254	201.308	8	4	Kolektor Sekunder	II	8904	1466.67	1.50	0.16	A	Bertais	Metaram	1909.668	25193.015960	Cakranegara	Pemukiman dan Pertanian	Tinggi
10198	150	Alsa	254	138.211	8	4	Kolektor Sekunder	II	8904	1466.67	1.50	0.16	A	Babakan	Metaram	1909.668	25193.015960	Cakranegara	Pemukiman dan Pertanian	Tinggi
10198	151	Tribata	264	214.632	6	2	Kolektor Sekunder	II	6795	2000.00	1.30	0.29	B	Bertais	Metaram	1909.668	25193.015960	Cakranegara	Pemukiman	Tinggi
10199	151	Tribata	264	254.525	6	2	Kolektor Sekunder	II	6795	2000.00	1.30	0.29	B	Babakan	Metaram	1909.668	25193.015960	Cakranegara	Pemukiman dan Pertanian	Tinggi
10200	152	Trunjoyo	264	214.632	8	4	Kolektor Sekunder	II	8904	3328.17	1.50	0.37	B	Bertais	Metaram	1909.668	25193.015960	Cakranegara	Pemukiman	Tinggi
10200	152	Trunjoyo	284	254.525	8	4	Kolektor Sekunder	II	8904	3328.17	1.50	0.37	B	Babakan	Metaram	1909.668	25193.015960	Cakranegara	Pemukiman	Tinggi
10201	153	Dodoleo	264	419.124	6	2	Kolektor Sekunder	II	6795	1366.67	1.30	0.20	B	Bertais	Metaram	1909.668	25193.015960	Cakranegara	Pemukiman	Tinggi
10201	153	Dodoleo	264	50.050	6	2	Kolektor Sekunder	II	6795	1366.67	1.30	0.20	B	Babakan	Metaram	1909.668	25193.015960	Cakranegara	Pemukiman dan Pertanian	Tinggi
10202	154	Manggajaya	264	330.071	6	2	Kolektor Sekunder	II	6795	1691.67	1.30	0.29	B	Babakan	Metaram	1909.668	25193.015960	Cakranegara	Pemukiman dan Pertanian	Tinggi
10203	155	Daasan Kuluah	269	155.920	8	2	Kolektor Sekunder	II	8904	6686.67	1.50	0.16	A	Babakan	Metaram	1909.668	25193.015960	Cakranegara	Pemukiman dan Pertanian	Tinggi
10204	168	Soyang Daye	281	232.617	8	4	Kolektor Sekunder	II	8904	1800.00	1.50	0.19	A	Babakan	Metaram	1909.668	25193.015960	Cakranegara	Pemukiman	Tinggi
10205	174	Lembang Raa	273	367.037	7	2	Kolektor Sekunder	II	7811	2333.33	1.30	0.30	B	Babakan	Metaram	1909.668	25193.015960	Cakranegara	Pemukiman	Tinggi
10206	175	Bagasah Pura	271	87.389	6	2	Kolektor Sekunder	II	6795	1530.00	1.30	0.23	B	Bertais	Metaram	1909.668	25193.015960	Cakranegara	Pemukiman	Tinggi
10206	175	Bagasah Pura	271	527.509	6	2	Kolektor Sekunder	II	6795	1530.00	1.30	0.23	B	Babakan	Metaram	1909.668	25193.015960	Cakranegara	Pemukiman	Tinggi
10207	175	Bakasih Pura	270	483.027	6	2	Kolektor Sekunder	II	6795	2816.67	1.30	0.41	B	Karang Pulo	Metaram	2241.352	33081.317035	Ampenan	Pemukiman	Tinggi
10207	175	Bakasih Pura	270	1286.628	6	2	Kolektor Sekunder	II	6795	2816.67	1.30	0.41	B	Pagutan	Metaram	2241.352	33081.317035	Ampenan	Pemukiman dan Pertanian	Tinggi
10208	176	Raden Mas Penji An	269	537.440	6	2	Kolektor Sekunder	II	6795	2816.67	1.30	0.41	B	Pagutan	Metaram	2241.352	33081.317035	Ampenan	Pemukiman dan Pertanian	Tinggi
10208	176	Raden Mas Penji An	269	922.885	6	2	Kolektor Sekunder	II	6795	2816.67	1.30	0.41	B	Desan Cermen	Metaram	1909.668	25193.015960	Cakranegara	Pertanian	Tinggi
10209	187	Beaq Ganggaa	267	726.026	6	2	Kolektor Sekunder	II	6795	2816.67	1.30	0.41	B	Babakan	Metaram	1909.668	25193.015960	Cakranegara	Pemukiman, Ruang Terbuka Hijau dan Pertanian	Tinggi
10210	313	Bunrawa	266	1173.135	8	2	Kolektor Sekunder	II	8904	2000.00	1.50	0.22	B	Babakan	Metaram	1909.668	25193.015960	Cakranegara	Pemukiman, Pendidikan dan Pertanian	Tinggi
10211	134	Cakraboha	265	597.244	8	2	Kolektor Sekunder	II	8904	6492.17	1.50	0.73	C	Bertais	Metaram	1909.668	25193.015960	Cakranegara	Pemukiman dan Pertanian	Tinggi
10211	134	Cakraboha	265	1002.366	8	2	Kolektor Sekunder	II	8904	6492.17	1.50	0.73	C	Babakan	Metaram	1909.668	25193.015960	Cakranegara	Pertanian	Tinggi
10212	183	Durian	264	138.002	8	4	Kolektor Sekunder	II	8904	25444.00	1.50	2.86	F	Bertais	Metaram	1909.668	25193.015960	Cakranegara	Pemukiman dan Lahan Kosong	Tinggi

10213	304	Duku	284	583.692	7	2	Kolektor Sekunder	II	7811	2353.33	1.30	0.30	B	Berdis	Mataram	1909.688	25193.015980	Cakranegara	Pemukiman dan Pertanian	Tinggi
10214	306	Garing	245	88.000	6	2	Kolektor Sekunder	II	6795	2816.67	1.30	0.41	B	Berdis	Mataram	1909.688	25193.015980	Cakranegara	Perdagangan dan Jasa	Tinggi
10215	85	Gang Pura	282	266.214	8	2	Kolektor Sekunder	II	8904	2033.33	1.50	0.23	B	Cakra Timur	Mataram	1909.688	25193.015980	Cakranegara	Pemukiman, Perdagangan dan Jasa	Tinggi
10216	411	Bowodlin	281	268.026	6	2	Kolektor Sekunder	II	6795	2083.33	1.30	0.31	B	Cakra Timur	Mataram	1909.688	25193.015980	Cakranegara	Pemukiman, Perdagangan dan Jasa	Tinggi
10217	412	Lingsar	287	267.053	6	4	Kolektor Sekunder	II	8904	2468.67	1.50	0.28	B	Cakra Timur	Mataram	1909.688	25193.015980	Cakranegara	Pemukiman, Perdagangan dan Jasa	Tinggi
10218	10	Madal	283	267.070	8	2	Kolektor Sekunder	II	8904	2468.67	1.50	0.28	B	Cakra Timur	Mataram	1909.688	25193.015980	Cakranegara	Pemukiman, Perdagangan dan Jasa	Tinggi
10219	86	Marpell	287	267.002	6	2	Kolektor Sekunder	II	6795	2168.67	1.30	0.32	B	Cakra Timur	Mataram	1909.688	25193.015980	Cakranegara	Pemukiman, Perdagangan dan Jasa	Tinggi
10220	103	Marek	287	269.004	6	2	Kolektor Sekunder	II	8904	1981.67	1.50	0.22	B	Cakra Timur	Mataram	1909.688	25193.015980	Cakranegara	Pemukiman, Perdagangan dan Jasa	Tinggi
10221	191	Koparasi	286	1447.543	6	2	Kolektor Sekunder	II	6795	2900.00	1.30	0.37	B	Ampanan Utara	Mataram	2241.352	33081.317035	Ampanan	Pemukiman dan Pertanian	Tinggi
10222	189	Sekendya	384	617.559	8	2	Kolektor Sekunder	II	6795	2300.00	1.50	0.34	B	Ampanan Utara	Mataram	2241.352	33081.317035	Ampanan	Pemukiman, Perdagangan dan Jasa	Tinggi
10223	198	Setawa	285	190.000	6	2	Kolektor Sekunder	II	6795	2300.00	1.30	0.37	B	Tanjung Karang	Mataram	2241.352	33081.317035	Ampanan	Pemukiman dan Pertanian	Tinggi
10224	202	Smawden	288	359.120	6	2	Kolektor Sekunder	II	6795	2188.33	1.30	0.32	B	Tanjung Karang	Mataram	2241.352	33081.317035	Ampanan	Pemukiman dan Pertanian	Tinggi
10225	215	Singunting	285	748.893	8	2	Kolektor Sekunder	II	8904	4318.67	1.50	0.48	C	Cakra Selatan	Mataram	1909.688	25193.015980	Cakranegara	Pemukiman dan Pertanian	Tinggi
10226	243	Sinpa	750	550.584	8	2	Kolektor Sekunder	II	17808	4333.33	1.50	0.24	B	Daean Agung	Mataram	1517.115	28319.200911	Mataram	Pemukiman dan Pertanian	Tinggi
10227	223	Teyuan Sangpai	289	251.123	8	2	Kolektor Sekunder	II	8904	6150.00	1.50	0.69	C	Mataram Barat	Mataram	1517.115	28319.200911	Mataram	Pemukiman dan Pertanian	Tinggi
10228	252	Treha	675	221.520	6	2	Kolektor Sekunder	II	6795	8688.67	1.30	0.12	A	Mataram Timur	Mataram	1517.115	28319.200911	Mataram	Pemukiman dan Pertanian	Tinggi
10229	253	Tramanus	388	658.811	4	2	Kolektor Sekunder	II	3905	2500.00	1.00	0.84	C	Mataram Barat	Mataram	1517.115	28319.200911	Mataram	Pemukiman	Tinggi
10230	257	Timbuh	439	560.816	8	2	Kolektor Sekunder	II	8904	15000.00	1.50	0.12	A	Payageangan	Mataram	1517.115	28319.200911	Mataram	Pemukiman, Pendidikan dan Pertanian	Tinggi
10231	258	Tulun	284	182.255	8	4	Kolektor Sekunder	II	8904	4831.33	1.50	0.55	C	Cakra Barat	Mataram	1909.688	25193.015980	Cakranegara	Pemukiman, Perdagangan dan Jasa	Tinggi
10232	259	Tebelu	318	390.394	8	2	Kolektor Sekunder	II	8904	13000.00	1.50	0.16	A	Ampanan Utara	Mataram	2241.352	33081.317035	Ampanan	Pemukiman	Tinggi
10233	282	Bung Kerno	288	454.825	8	4	Kolektor Sekunder	II	8904	11900.00	1.50	1.34	F	Payagan	Mataram	2241.352	33081.317035	Ampanan	Pemukiman dan Pertanian	Tinggi
10234	283	Tanjung Sari	337	448.782	8	4	Kolektor Sekunder	II	8904	9350.00	1.50	0.24	B	Mataram Timur	Mataram	1517.115	28319.200911	Mataram	Pemukiman dan Pertanian	Tinggi
10235	314	Tanjung Manangis	549	482.748	8	4	Kolektor Sekunder	II	8904	8000.00	1.50	0.24	B	Payageangan	Mataram	1517.115	28319.200911	Mataram	Pemukiman	Tinggi
10236	322	Indrakila / Madelle	984	245.647	6	2	Kolektor Sekunder	II	13590	2883.33	1.30	0.22	B	Payageangan	Mataram	1517.115	28319.200911	Mataram	Pemukiman	Tinggi
10237	456	Anglung	220	402.374	6	2	Kolektor Sekunder	II	6795	758.33	1.30	0.11	A	Ampanan Utara	Mataram	2241.352	33081.317035	Ampanan	Pemukiman	Tinggi
10238	457	Marpell	160	207.597	4	2	Kolektor Primer	III	3905	4333.33	1.00	0.17	A	Ampanan Utara	Mataram	2241.352	33081.317035	Ampanan	Pemukiman	Tinggi
10239	481	Parawasta	209	254.589	8	2	Kolektor Sekunder	II	8904	4583.33	1.50	0.51	C	Mataram Timur	Mataram	1517.115	28319.200911	Mataram	Pemukiman, Perdagangan dan Jasa	Tinggi
10240	481	Peresalan	289	521.652	12	2	Kolektor Sekunder	II	10857	2468.67	2.00	0.23	B	Mataram Timur	Mataram	1517.115	28319.200911	Mataram	Pemukiman, Perdagangan dan Jasa	Tinggi
10241	177	Teralai	281	591.554	7	2	Kolektor Sekunder	II	7811	2468.67	1.30	0.32	B	Manlok	Mataram	1517.115	28319.200911	Mataram	Pemukiman, Perdagangan dan Jasa	Tinggi
10242	190	Anggrek	254	704.945	7	2	Kolektor Sekunder	II	7811	2468.67	1.30	0.32	B	Daean Agung	Mataram	1517.115	28319.200911	Mataram	Perkantoran	Tinggi
10243	26	Enemli	270	1462.452	6	2	Kolektor Sekunder	II	7811	2468.67	1.30	0.32	B	Ampanan Utara	Mataram	2241.352	33081.317035	Ampanan	Pemukiman dan Fasilitas Umum	Tinggi
10244	182	Danu Kalimudu	289	687.081	7	2	Kolektor Sekunder	II	7811	2351.67	1.30	0.35	B	Rembaja	Mataram	1517.115	28319.200911	Mataram	Pemukiman, Fasilitas Umum, Pertanian dan Kaw. Mili	Tinggi
10245	194	Jemling	295	128.863	8	2	Kolektor Sekunder	II	8904	2468.67	1.50	0.28	B	Ampanan Selatan	Mataram	2241.352	33081.317035	Ampanan	Pemukiman	Tinggi
10246	185	Kekhus	276	23.082	8	2	Kolektor Sekunder	II	8904	2468.67	1.50	0.28	B	Tanjung Karang	Mataram	2241.352	33081.317035	Ampanan	Pemukiman dan Pertanian	Tinggi
10249	196	Kecubun	291	610.965	6	2	Kolektor Sekunder	II	6795	2468.67	1.30	0.36	B	Tanjung Karang	Mataram	2241.352	33081.317035	Ampanan	Pemukiman	Tinggi
10250	199	Sultan Khanrudin	251	88.208	6	4	Kolektor Sekunder	II	6795	2468.67	1.30	0.32	B	Tanjung Karang	Mataram	2241.352	33081.317035	Ampanan	Pemukiman	Tinggi
10251	199	Sultan Khanrudin	251	1623.940	6	4	Kolektor Sekunder	II	6795	2168.67	1.30	0.32	B	Payageangan	Mataram	1517.115	28319.200911	Mataram	Pemukiman dan Ruang Terbuka Hijau	Tinggi
10252	201	Kemuning	280	13.906	8	2	Kolektor Sekunder	II	8904	2168.67	1.50	0.24	B	Karang Pile	Mataram	2241.352	33081.317035	Ampanan	Pemukiman	Tinggi
10253	201	TGH Bangkol	281	747.645	4	4	Kolektor Sekunder	II	3905	2818.67	1.00	0.67	C	Tanjung Karang	Mataram	2241.352	33081.317035	Ampanan	Pemukiman dan Kawasan Miliar	Tinggi

10253	206	Gar. K1. Jeleantik Gos	258	392.937	8	2	Kolektor Sekunder	II	8904	2351.67	1.50	0.26	B	Cakra Barat	Mataram	1909.688	25193.015960	Cakranegara	Pemukiman
10253	206	Gar. K1. Jeleantik Gos	258	506.006	8	2	Kolektor Sekunder	II	8904	2351.67	1.50	0.26	B	Pinggangan	Mataram	1517.115	26319.200911	Mataram	Pemukiman dak Kawasan Miller
10254	217	Sedap Malam I	281	89.558	8	4	Kolektor Sekunder	II	8904	2469.67	1.50	0.28	B	Karang Pula	Mataram	2241.352	33081.317035	Ampean	Pertanian
10255	224	Tulip	295	2078.693	8	2	Kolektor Sekunder	II	8904	6475.00	1.50	0.73	C	Karang Pula	Mataram	2241.352	33081.317035	Ampean	Pertanian dan Perikanan
10256	222	Lanjut	257	35.850	6	2	Kolektor Sekunder	II	8911	2300.00	1.30	0.32	B	Karang Pula	Mataram	2241.352	33081.317035	Ampean	Pertanian
10257	228	TGH All Baru	280	3.718	7	2	Kolektor Sekunder	II	7811	2468.67	1.30	0.32	B	Karang Pula	Mataram	2241.352	33081.317035	Ampean	Pertanian
10257	228	TGH All Baru	280	1877.874	7	2	Kolektor Sekunder	II	7811	2468.67	1.30	0.32	B	Pagulan	Mataram	2241.352	33081.317035	Ampean	Pertanian
10258	234	Dr. Sujeno	200	296.050	6	2	Kolektor Sekunder	II	6795	1368.67	1.30	0.20	B	Pagulan	Mataram	2241.352	33081.317035	Ampean	Pemukiman, Ruang Terbuka Hijau dan Pertanian
10258	234	Dr. Sujeno	200	848.536	6	2	Kolektor Sekunder	II	6795	1368.67	1.30	0.20	B	Dasan Carmen	Mataram	1909.688	25193.015960	Cakranegara	Ruang Terbuka Hijau dan Pertanian
10259	235	Temuan Angsana	184	56.663	6	4	Kolektor Sekunder	II	6795	1250.00	1.30	0.18	A	Pagulan	Mataram	2241.352	33081.317035	Ampean	Pemukiman
10260	236	TGH Saleh Hambali	285	996.325	6	4	Kolektor Sekunder	II	6795	3168.67	1.30	0.47	C	Dasan Carmen	Mataram	1909.688	25193.015960	Cakranegara	Pertanian
10261	237	Lingkungan Puna	280	434.824	8	2	Kolektor Sekunder	II	8904	2351.67	1.50	0.26	B	Dasan Carmen	Mataram	1909.688	25193.015960	Cakranegara	Pemukiman dan Ruang Terbuka Hijau
10262	238	Jaya Lengka	241	460.642	6	2	Kolektor Sekunder	II	6795	2416.67	1.30	0.36	B	Babakan	Mataram	1909.688	25193.015960	Cakranegara	Pemukiman, Pertanian, Perdagangan dan Jasa
10262	238	Jaya Lengka	241	500.286	6	2	Kolektor Sekunder	II	6795	2416.67	1.30	0.36	B	Dasan Carmen	Mataram	1909.688	25193.015960	Cakranegara	Pemukiman, Perikanan dan Pertanian
10264	239	PA Gede Ngurah	242	1223.938	6	4	Kolektor Sekunder	II	6795	4333.33	1.30	0.64	C	Dasan Carmen	Mataram	1909.688	25193.015960	Cakranegara	Pemukiman, Pertanian dan Perikanan
10265	240	PA Gede Ngurah	195	992.281	6	2	Kolektor Sekunder	II	6795	2000.00	1.30	0.29	B	Cakra Barat	Mataram	1909.688	25193.015960	Cakranegara	Pemukiman
10267	241	TGH Fehal	250	847.894	7	2	Kolektor Sekunder	II	7811	2816.67	1.30	0.36	B	Berbais	Mataram	1909.688	25193.015960	Cakranegara	Pemukiman dan Pertanian
10267	241	TGH Fehal	250	1231.171	7	2	Kolektor Sekunder	II	7811	2816.67	1.30	0.36	B	Babakan	Mataram	1909.688	25193.015960	Cakranegara	Pemukiman dan Pertanian
10268	246	Semangga	172	3.891	8	2	Kolektor Sekunder	II	8904	2333.33	1.50	0.26	B	Dasan Selatan	Mataram	2241.352	33081.317035	Ampean	Pemukiman dan Perikanan
10268	246	Semangga	172	3.891	8	2	Kolektor Sekunder	II	8904	2333.33	1.50	0.26	B	Dasan Agung	Mataram	1517.115	26319.200911	Mataram	Pemukiman dan Perikanan
10269	248	Langko	1650	1197.618	12	4	Adri Primer	I	21713	3000.00	2.00	0.14	A	Dasan Agung	Mataram	1517.115	26319.200911	Mataram	Pemukiman dan Perikanan
10270	255	Mahoni	180	487.118	8	4	Kolektor Sekunder	II	8904	4000.00	1.50	0.45	C	Ampean Utara	Mataram	2241.352	33081.317035	Ampean	Pemukiman dan Perikanan
10270	255	Mahoni	180	487.118	8	4	Kolektor Sekunder	II	8904	4000.00	1.50	0.45	C	Ampean Utara	Mataram	2241.352	33081.317035	Ampean	Pemukiman, Perdagangan dan Jasa
10271	260	Mawer	273	605.192	7	2	Kolektor Sekunder	II	7811	6400.00	1.50	0.45	C	Ampean Tengah	Mataram	2241.352	33081.317035	Ampean	Pemukiman, Perdagangan dan Jasa
10272	261	Panti Tiar Negara	375	583.571	8	4	Kolektor Sekunder	II	8904	1991.67	1.50	0.22	B	Tanjung Karang	Mataram	2241.352	33081.317035	Ampean	Pemukiman
10272	261	Panti Tiar Negara	375	583.571	8	4	Kolektor Sekunder	II	8904	1991.67	1.50	0.22	B	Tanjung Karang	Mataram	2241.352	33081.317035	Ampean	Pemukiman
10273	309	Guduk Batu	188	13.4483	7	2	Kolektor Sekunder	II	7811	2000.00	1.30	0.26	B	Tanjung Karang	Mataram	2241.352	33081.317035	Ampean	Pemukiman
10274	311	R. Suprpto	180	544.282	6	4	Kolektor Sekunder	II	6795	1981.67	1.30	0.29	B	Dasan Agung	Mataram	1517.115	26319.200911	Mataram	Pemukiman
10274	311	R. Suprpto	180	25.757	6	4	Kolektor Sekunder	II	6795	1981.67	1.30	0.29	B	Tanjung Karang	Mataram	2241.352	33081.317035	Ampean	Pemukiman
10275	310	Demak	225	208.070	6	3	Kolektor Sekunder	III	6795	1530.00	1.30	0.23	B	Dasan Barat	Mataram	1517.115	26319.200911	Mataram	Pemukiman
10276	317	Bondowoso	208	284.843	5	2	Kolektor Primer	III	4374	1368.67	1.00	0.31	B	Dasan Agung	Mataram	1517.115	26319.200911	Mataram	Pemukiman dan Pendidikan
10276	317	Bondowoso	208	256.900	5	2	Kolektor Primer	III	4374	1368.67	1.00	0.31	B	Dasan Barat	Mataram	1517.115	26319.200911	Mataram	Pemukiman dan Pendidikan
10277	323	Lember	525	300.566	6	2	Kolektor Sekunder	II	6795	2893.33	1.30	0.39	B	Mataram Barat	Mataram	1517.115	26319.200911	Mataram	Pemukiman, Perdagangan dan Jasa
10278	365	Selaparang	358	1890.842	7	3	Kolektor Sekunder	II	7811	1700.00	1.30	1.79	F	Cakra Timur	Mataram	1909.688	25193.015960	Cakranegara	Perdagangan dan Jasa
10278	365	Selaparang	358	1890.842	7	3	Kolektor Sekunder	II	7811	1700.00	1.30	1.79	F	Cakra Timur	Mataram	1909.688	25193.015960	Cakranegara	Perdagangan dan Jasa
10279	365	Selaparang	358	191.024	7	3	Kolektor Sekunder	II	7811	1700.00	1.30	1.79	F	Berbais	Mataram	1909.688	25193.015960	Cakranegara	Perdagangan dan Jasa
10279	402	Tulang Agung	192	100.903	6	4	Kolektor Sekunder	II	6795	1530.00	1.30	0.23	B	Selaparas	Mataram	1909.688	25193.015960	Cakranegara	Pemukiman dan Pertanian
10280	418	Pati	135	240.287	8	2	Kolektor Sekunder	II	8904	1646.67	1.50	0.18	A	Cakra Timur	Mataram	1909.688	25193.015960	Cakranegara	Pemukiman, Perdagangan dan Jasa
10280	418	Pati	135	240.287	8	2	Kolektor Sekunder	II	8904	1646.67	1.50	0.18	A	Cakra Selatan	Mataram	1909.688	25193.015960	Cakranegara	Pemukiman
10281	454	Tumpang Sari	109	8.033	8	2	Kolektor Sekunder	II	8904	1650.00	1.50	1.45	F	Cakra Timur	Mataram	1909.688	25193.015960	Cakranegara	Pemukiman, Perdagangan dan Jasa
10281	454	Tumpang Sari	109	1099.109	8	2	Kolektor Sekunder	II	8904	1650.00	1.50	1.45	F	Cakra Barat	Mataram	1909.688	25193.015960	Cakranegara	Pemukiman, Perdagangan dan Jasa
10282	458	Amr Hamzah	250	520.368	8	2	Kolektor Sekunder	II	8904	1650.00	1.50	0.19	A	Mataram Timur	Mataram	1517.115	26319.200911	Mataram	Pemukiman dan Pertanian
10283	333	Mula	500	352.173	6	2	Kolektor Sekunder	II	6795	1383.33	1.30	0.20	B	Mataram Timur	Mataram	1517.115	26319.200911	Mataram	Pemukiman
10284	216	Suralaya	440	840.715	6	2	Kolektor Sekunder	II	6795	7500.00	1.30	1.10	F	Mopok	Mataram	1517.115	26319.200911	Mataram	Pemukiman
10284	216	Suralaya	440	177.870	6	2	Kolektor Sekunder	II	6795	7500.00	1.30	1.10	F	Mataram Barat	Mataram	1517.115	26319.200911	Mataram	Pemukiman dan Perikanan

10284	216	Suralaya	440	73.743	6	2	Kolektor Sekunder	II	8795	7500.00	1.30	1.10	F	Mataram Timur	Mataram	1517.115	26319.200911	Mataram	Perkantoran	Tinggi
10284	216	Suralaya	440	775.882	6	2	Kolektor Sekunder	II	8795	7500.00	1.30	1.10	F	Mataram Timur	Mataram	1517.115	26319.200911	Mataram	Pemukiman dan Perkantoran	Tinggi
10285	414	WR. Supratman	300	724.595	6	2	Kolektor Sekunder	II	8795	22500.00	1.30	3.31	F	Mataram Barat	Mataram	1517.115	26319.200911	Mataram	Pemukiman	Tinggi
10285	414	WR. Supratman	300	463.092	6	2	Kolektor Sekunder	II	8795	22500.00	1.30	3.31	F	Mataram Timur	Mataram	1517.115	26319.200911	Mataram	Pemukiman	Tinggi
10285	414	WR. Supratman	300	492.331	6	2	Kolektor Sekunder	II	8795	22500.00	1.30	3.31	F	Mataram Timur	Mataram	1517.115	26319.200911	Mataram	Pemukiman	Tinggi
10285	414	WR. Supratman	300	8.048	6	2	Kolektor Sekunder	II	8795	22500.00	1.30	3.31	F	Pagesangan	Mataram	1517.115	26319.200911	Mataram	Pemukiman	Tinggi
10287	213	Dian Perkasa II	700	7.564	6	2	Kolektor Sekunder	II	8795	1650.00	1.30	0.24	B	Karang Baru	Mataram	1517.115	26319.200911	Mataram	Pemukiman	Tinggi
10287	213	Dian Perkasa II	700	8.188	6	2	Kolektor Sekunder	II	8795	1650.00	1.30	0.24	B	Monjok	Mataram	1517.115	26319.200911	Mataram	Pemukiman	Tinggi
10288	214	Dr. Sutomo	120	174.620	8	2	Kolektor Sekunder	II	8904	1650.00	1.50	0.19	A	Rembiga	Mataram	1517.115	26319.200911	Mataram	Pemukiman	Tinggi
10288	214	Dr. Sutomo	120	1006.177	8	2	Kolektor Sekunder	II	8904	1650.00	1.50	0.19	A	Karang Baru	Mataram	1517.115	26319.200911	Mataram	Pemukiman	Tinggi
10289	315	Mamiq Aci Talib	200	592.562	8	2	Kolektor Sekunder	II	8904	1650.00	1.50	0.19	A	Monjok	Mataram	1517.115	26319.200911	Mataram	Pemukiman	Tinggi
10289	315	Mamiq Aci Talib	200	466.677	8	2	Kolektor Sekunder	II	8904	1650.00	1.50	0.19	A	Cakra Utara	Mataram	1909.668	25193.015860	Cakranegara	Pemukiman dan Pertanian	Tinggi
10290	28	Karimata	606	1041.720	8	2	Kolektor Sekunder	II	8904	3333.33	1.50	0.37	B	Monjok	Mataram	1517.115	26319.200911	Mataram	Pemukiman	Tinggi
10291	29	Banda	176	416.934	8	2	Kolektor Sekunder	II	8904	8666.67	1.50	0.97	E	Mataram Barat	Mataram	1517.115	26319.200911	Mataram	Pemukiman	Tinggi
10292	30	Fajar Indah	183	19.486	6	2	Kolektor Sekunder	II	8795	1616.67	1.30	0.24	B	Monjok	Mataram	1517.115	26319.200911	Mataram	Pemukiman	Tinggi
10292	30	Fajar Indah	183	318.188	6	2	Kolektor Sekunder	II	8795	1616.67	1.30	0.24	B	Mataram Barat	Mataram	1517.115	26319.200911	Mataram	Pemukiman	Tinggi
10293	186	Pintu Air Tinggar	150	452.807	6	4	Kolektor Sekunder	II	8795	1500.00	1.30	0.22	B	Tanjung Karang	Mataram	2241.352	33081.317035	Ampanan	Pemukiman	Tinggi
10294	197	Biongas	300	209.361	7	2	Kolektor Sekunder	II	7811	8000.00	1.30	0.25	B	Monjok	Mataram	1517.115	26319.200911	Mataram	Pemukiman	Tinggi
10294	197	Biongas	300	57.799	7	2	Kolektor Sekunder	II	7811	8000.00	1.30	0.25	B	Mataram Timur	Mataram	1517.115	26319.200911	Mataram	Pemukiman	Tinggi
10295	203	Gora	250	946.067	9	2	Kolektor Sekunder	II	10076	7666.67	1.50	0.76	D	Cakra Utara	Mataram	1909.668	25193.015860	Cakranegara	Pemukiman	Tinggi
10295	203	Gora	250	1385.871	9	2	Kolektor Sekunder	II	10076	7666.67	1.50	0.76	D	Selagatas	Mataram	1909.668	25193.015860	Cakranegara	Pemukiman	Tinggi
10296	218	Tengiri	235	340.693	8	4	Kolektor Sekunder	II	8904	6166.67	1.50	0.69	C	Mataram Timur	Mataram	1517.115	26319.200911	Mataram	Pemukiman	Tinggi
10297	219	Koperasi Tempit	420	86.839	6	2	Kolektor Sekunder	II	8795	3000.00	1.30	0.44	B	Cakra Barat	Mataram	1909.668	25193.015860	Cakranegara	Pemukiman	Tinggi
10298	220	Pondok Prasi	300	253.213	8	2	Kolektor Sekunder	II	8904	14666.67	1.50	0.47	B	Cakra Barat	Mataram	1909.668	25193.015860	Cakranegara	Pemukiman	Tinggi
10299	221	Ester	205	249.111	8	2	Kolektor Sekunder	II	8904	2100.00	1.50	0.24	B	Cakra Barat	Mataram	1909.668	25193.015860	Cakranegara	Pemukiman	Tinggi
10300	242	Duyung	764	262.236	8	2	Kolektor Sekunder	II	8904	1683.33	1.50	0.21	B	Cakra Barat	Mataram	1909.668	25193.015860	Cakranegara	Pemukiman	Tinggi
10301	244	Yus Sudarso	321	251.213	8	4	Kolektor Sekunder	II	8904	2083.33	1.50	0.23	B	Cakra Barat	Mataram	1909.668	25193.015860	Cakranegara	Pemukiman	Tinggi
10302	245	Samping Malomba	707	263.159	8	4	Kolektor Sekunder	II	8904	1625.00	1.50	0.18	A	Cakra Barat	Mataram	1909.668	25193.015860	Cakranegara	Pemukiman	Tinggi
10303	319	Trunajaya	389	257.129	5	2	Kolektor Primer	III	4374	4916.67	1.00	1.12	F	Cakra Barat	Mataram	1909.668	25193.015860	Cakranegara	Pemukiman	Tinggi
10304	344	Tribarata	300	261.131	8	2	Kolektor Sekunder	II	8904	5416.67	1.50	0.61	C	Cakra Barat	Mataram	1909.668	25193.015860	Cakranegara	Pemukiman	Tinggi
10305	345	Panca Usaha	270	969.336	6	4	Kolektor Sekunder	II	8795	4166.67	1.30	2.01	F	Cakra Barat	Mataram	1909.668	25193.015860	Cakranegara	Pemukiman	Tinggi
10306	346	Leo	1255	238.151	8	2	Kolektor Sekunder	II	8904	2033.33	1.50	0.23	B	Cakra Barat	Mataram	1909.668	25193.015860	Cakranegara	Pemukiman	Tinggi
10307	347	Irigasi I	100	274.001	7	2	Kolektor Sekunder	II	7811	1833.33	1.30	1.52	F	Cakra Barat	Mataram	1909.668	25193.015860	Cakranegara	Pemukiman	Tinggi
10308	348	Ubur-ubur	394	249.027	8	4	Kolektor Sekunder	II	8904	2033.33	1.50	0.23	B	Cakra Barat	Mataram	1909.668	25193.015860	Cakranegara	Pemukiman	Tinggi
10309	349	Lumba-lumba	300	272.048	8	2	Kolektor Sekunder	II	8904	2000.00	1.50	1.78	F	Cakra Barat	Mataram	1909.668	25193.015860	Cakranegara	Pemukiman	Tinggi
10310	350	Lele	364	256.138	6	3	Kolektor Sekunder	II	8795	4916.67	1.30	0.72	C	Cakra Barat	Mataram	1909.668	25193.015860	Cakranegara	Pemukiman	Tinggi
10311	362	Palawija	250	261.284	8	2	Kolektor Sekunder	II	8904	6656.33	1.50	0.75	D	Cakra Barat	Mataram	1909.668	25193.015860	Cakranegara	Pemukiman	Tinggi
10312	400	Atas	1150	271.458	6	2	Kolektor Sekunder	II	8795	1333.33	1.30	0.20	B	Cakra Barat	Mataram	1909.668	25193.015860	Cakranegara	Pemukiman	Tinggi
10313	405	Segara Anak	227	271.319	6	2	Kolektor Sekunder	II	8795	1266.67	1.30	0.19	A	Cakra Barat	Mataram	1909.668	25193.015860	Cakranegara	Pemukiman	Tinggi
10314	447	Segara Anak I	610	439.112	6	2	Kolektor Sekunder	II	8795	1266.67	1.30	0.19	A	Cakra Barat	Mataram	1909.668	25193.015860	Cakranegara	Pemukiman	Tinggi
10315	477	Linggarjati	835	268.124	8	4	Kolektor Sekunder	II	8904	2650.00	1.50	0.30	B	Cakra Barat	Mataram	1909.668	25193.015860	Cakranegara	Pemukiman	Tinggi
10316	478	Tengiri	120	275.183	8	4	Kolektor Sekunder	II	8904	2650.00	1.50	0.30	B	Cakra Barat	Mataram	1909.668	25193.015860	Cakranegara	Pemukiman	Tinggi
10317	480	Penghulu Agung	850	269.033	8	4	Kolektor Sekunder	II	8904	1800.00	1.50	0.20	B	Cakra Barat	Mataram	1909.668	25193.015860	Cakranegara	Pemukiman	Tinggi
10318	205	Layur	450	271.000	7	2	Kolektor Sekunder	II	7811	3116.67	1.30	0.40	B	Cakra Barat	Mataram	1909.668	25193.015860	Cakranegara	Pemukiman	Tinggi
10319	226	Pogot	450	256.024	4	2	Kolektor Primer	III	3905	1283.33	1.00	1.47	F	Cakra Barat	Mataram	1909.668	25193.015860	Cakranegara	Pemukiman	Tinggi
10320	227	Kusadani	450	271.048	7	2	Kolektor Sekunder	II	7811	3000.00	1.30	1.99	F	Cakra Barat	Mataram	1909.668	25193.015860	Cakranegara	Pemukiman	Tinggi
10321	229	Betok	193	260.245	6	2	Kolektor Sekunder	II	8795	2000.00	1.30	1.78	F	Cakra Barat	Mataram	1909.668	25193.015860	Cakranegara	Pemukiman	Tinggi

10322	230	Bambu Runding	310	271.072	8	4	Kolektor Sekunder	8904	5465.67	1.50	0.61	C	Cakra Barat	Mataram	1909.668	25193.015860	Cakranegara	Pemukiman	Tinggi	
10323	351	Lesani	470	262.054	8	2	Kolektor Sekunder	8904	1466.67	1.30	0.16	A	Cakra Barat	Mataram	1909.668	25193.015860	Cakranegara	Pemukiman	Tinggi	
10324	256	Ade Irma Suryani	144	272.138	8	4	Kolektor Sekunder	8904	3984.33	1.30	0.45	C	Cakra Barat	Mataram	1909.668	25193.015860	Cakranegara	Pemukiman	Tinggi	
10325	283	R. A. Karlini	525	263.320	8	2	Kolektor Sekunder	8904	1750.00	1.30	0.20	B	Cakra Barat	Mataram	1909.668	25193.015860	Cakranegara	Pemukiman	Tinggi	
10326	318	Hidayatullah	423	263.309	8	4	Kolektor Sekunder	8904	1416.67	1.30	0.16	A	Cakra Barat	Mataram	1909.668	25193.015860	Cakranegara	Pemukiman	Tinggi	
10327	332	Wahyu	150	270.244	8	4	Kolektor Sekunder	8904	6248.50	1.30	0.70	C	Cakra Barat	Mataram	1909.668	25193.015860	Cakranegara	Pemukiman	Tinggi	
10328	413	Bina Sejahtera	1560	268.187	8	2	Kolektor Sekunder	8904	1283.33	1.30	0.14	A	Cakra Barat	Mataram	1909.668	25193.015860	Cakranegara	Pemukiman	Tinggi	
10328	1028	Pacu	1759	268.066	10	4	Kolektor Sekunder	10076	1892.17	1.75	0.20	B	Cakra Barat	Mataram	1909.668	25193.015860	Cakranegara	Pemukiman	Tinggi	
10330	437	Swadaya II	775	264.215	6	2	Kolektor Sekunder	8795	2200.00	1.30	0.32	B	Cakra Barat	Mataram	1909.668	25193.015860	Cakranegara	Pemukiman	Tinggi	
10331	439	Swadaya IV	750	270.000	4	2	Kolektor Sekunder	3905	1283.33	1.00	0.33	B	Cakra Barat	Mataram	1909.668	25193.015860	Cakranegara	Pemukiman	Tinggi	
10332	441	Swadaya VI	500	259.008	10	4	Kolektor Sekunder	10076	2200.00	1.75	0.22	B	Cakra Barat	Mataram	1909.668	25193.015860	Cakranegara	Pemukiman	Tinggi	
10334	204	Swadaya X	193	265.187	8	4	Kolektor Sekunder	8904	2000.00	1.50	0.22	B	Cakra Barat	Mataram	1909.668	25193.015860	Cakranegara	Pemukiman	Tinggi	
10335	207	Swadaya XIV	183	254.089	5	2	Kolektor Primer	4374	1650.00	1.30	0.38	B	Cakra Barat	Mataram	1909.668	25193.015860	Cakranegara	Pemukiman	Tinggi	
10336	208	Swadaya XXI	185	263.317	6	4	Kolektor Sekunder	8795	1700.00	1.30	0.25	B	Cakra Barat	Mataram	1909.668	25193.015860	Cakranegara	Pemukiman	Tinggi	
10337	209	Panji Masjarekat	185	250.254	6	2	Kolektor Sekunder	8795	1700.00	1.30	0.25	B	Cakra Barat	Mataram	1909.668	25193.015860	Cakranegara	Pemukiman	Tinggi	
10338	210	Swadaya V	150	511.009	6	2	Kolektor Sekunder	8795	3000.00	1.30	0.44	B	Cakra Barat	Mataram	1909.668	25193.015860	Cakranegara	Pemukiman	Tinggi	
10339	211	Swadaya III	150	265.256	6	4	Kolektor Sekunder	8795	1700.00	1.30	0.25	B	Cakra Barat	Mataram	1909.668	25193.015860	Cakranegara	Pemukiman	Tinggi	
10340	212	Swadaya IX	143	250.175	8	2	Kolektor Sekunder	8904	1250.00	1.50	0.14	A	Cakra Barat	Mataram	1909.668	25193.015860	Cakranegara	Pemukiman	Tinggi	
10341	225	Swadaya VII	224	263.064	8	2	Kolektor Sekunder	8904	3116.67	1.50	0.35	B	Cakra Barat	Mataram	1909.668	25193.015860	Cakranegara	Pemukiman	Tinggi	
10342	249	Swadaya VIII	193	250.122	8	2	Kolektor Sekunder	8904	1833.33	1.50	0.21	B	Cakra Barat	Mataram	1909.668	25193.015860	Cakranegara	Pemukiman	Tinggi	
10343	250	Panji Anom II	100	261.115	6	2	Kolektor Primer	8795	6750.00	1.30	0.89	E	Cakra Barat	Mataram	1909.668	25193.015860	Cakranegara	Pemukiman	Tinggi	
10344	254	Panji Anom III	51	253.909	4	2	Kolektor Primer	3905	2088.33	1.00	0.54	C	Cakra Barat	Mataram	1909.668	25193.015860	Cakranegara	Pemukiman	Tinggi	
10345	273	Panji Anom IV	96	259.048	6	2	Kolektor Sekunder	8795	4166.67	1.30	0.61	C	Cakra Barat	Mataram	1909.668	25193.015860	Cakranegara	Pemukiman	Tinggi	
10346	273	Swadembada VI	96	257.114	4	2	Kolektor Sekunder	8795	4166.67	1.30	0.61	C	Cakra Barat	Mataram	1909.668	25193.015860	Cakranegara	Pemukiman	Tinggi	
10347	325	Swadembada VII	240	247.028	7	2	Kolektor Sekunder	7811	7233.33	1.30	1.56	F	Cakra Barat	Mataram	1909.668	25193.015860	Cakranegara	Pemukiman	Tinggi	
10348	339	Swadembada VIII	181	248.470	5	2	Kolektor Primer	4374	6533.33	1.00	1.95	F	Cakra Barat	Mataram	1909.668	25193.015860	Cakranegara	Pemukiman	Tinggi	
10349	446	Swadembada IX	167	257.534	8	2	Kolektor Sekunder	8904	2500.00	1.50	0.28	B	Cakra Barat	Mataram	1909.668	25193.015860	Cakranegara	Pemukiman	Tinggi	
10349	446	Swadembada IX	167	257.534	8	2	Kolektor Sekunder	8904	2500.00	1.50	0.28	B	Cakra Barat	Mataram	1909.668	25193.015860	Cakranegara	Pemukiman	Tinggi	
10349	446	Swadembada IX	167	257.534	8	2	Kolektor Sekunder	8904	2500.00	1.50	0.28	B	Cakra Barat	Mataram	1909.668	25193.015860	Cakranegara	Pemukiman	Tinggi	
10350	383	Panji Asmara I	286	254.163	7	2	Kolektor Sekunder	7811	5900.00	1.30	0.76	D	Cakra Selatan	Mataram	1909.668	25193.015860	Cakranegara	Pemukiman	Tinggi	
10351	291	Panji Asmara II	126	258.000	7	2	Kolektor Sekunder	7811	7233.33	1.30	0.84	E	Cakra Selatan	Mataram	1909.668	25193.015860	Cakranegara	Pemukiman	Tinggi	
10352	290	Panji Asmara III	322	171.082	8	3	Kolektor Sekunder	8904	1900.00	1.50	0.21	F	Cakra Selatan	Mataram	1909.668	25193.015860	Cakranegara	Pemukiman	Tinggi	
10353	406	Panji Asmara IV	255	9.828	6	2	Kolektor Sekunder	8795	8541.50	1.30	1.38	F	Cakra Selatan	Mataram	1909.668	25193.015860	Cakranegara	Pemukiman	Tinggi	
10353	408	Panji Asmara IV	255	260.189	6	2	Kolektor Sekunder	8795	8351.50	1.30	1.38	F	Cakra Selatan	Mataram	1909.668	25193.015860	Cakranegara	Pemukiman	Tinggi	
10354	265	Panda Bawak	200	250.380	6	2	Kolektor Sekunder	8795	1950.00	1.30	0.29	B	Cakra Selatan	Mataram	1909.668	25193.015860	Cakranegara	Pemukiman	Tinggi	
10354	265	Swakarsa I	200	416.521	6	2	Kolektor Sekunder	8795	1950.00	1.30	0.29	B	Cakra Selatan	Mataram	1909.668	25193.015860	Cakranegara	Pemukiman	Tinggi	
10356	268	Swakarsa II	100	237.294	6	2	Kolektor Sekunder	8795	3000.00	1.30	0.44	B	Cakra Selatan	Mataram	1909.668	25193.015860	Cakranegara	Pemukiman	Tinggi	
10357	279	Pahli I	250	261.855	6	2	Kolektor Sekunder	8795	2233.33	1.30	0.33	B	Cakra Timur	Mataram	1909.668	25193.015860	Cakranegara	Pemukiman	Tinggi	
10357	280	Pahli II	94	262.019	6	2	Kolektor Sekunder	8795	6900.00	1.30	1.02	F	Cakra Timur	Mataram	1909.668	25193.015860	Cakranegara	Pemukiman	Tinggi	
10359	320	Gunung Raung I	550	10.044	10	4	Kolektor Sekunder	10076	2033.33	1.75	0.20	B	Cakra Timur	Mataram	1909.668	25193.015860	Cakranegara	Pemukiman	Tinggi	
10359	320	Gunung Raung I	550	258.969	10	10	4	Kolektor Sekunder	10076	2033.33	1.75	0.20	B	Cakra Timur	Mataram	1909.668	25193.015860	Cakranegara	Pemukiman	Tinggi
10360	340	Gunung Raung II	920	9.516	10	10	2	Kolektor Sekunder	8795	2212.50	1.30	0.33	B	Cakra Timur	Mataram	1909.668	25193.015860	Cakranegara	Pemukiman	Tinggi
10360	340	Gunung Raung II	920	263.672	6	2	Kolektor Sekunder	8795	2212.50	1.30	0.33	B	Cakra Selatan	Mataram	1909.668	25193.015860	Cakranegara	Pemukiman	Tinggi	
10361	367	Panda I	490	258.018	6	4	Kolektor Sekunder	8795	1666.67	1.30	0.25	B	Cakra Selatan	Mataram	1909.668	25193.015860	Cakranegara	Pemukiman	Tinggi	
10361	367	Panda I	490	490	6	6	4	Kolektor Sekunder	8795	1666.67	1.30	0.25	B	Cakra Timur	Mataram	1909.668	25193.015860	Cakranegara	Pemukiman	Tinggi
10362	444	Panda II	235	264.067	6	2	Kolektor Sekunder	8795	1809.33	1.30	0.27	B	Cakra Timur	Mataram	1909.668	25193.015860	Cakranegara	Pemukiman	Tinggi	

10393	482	Penda III	110	9.094	7	2	Kolektor Sekunder	II	7811	2118,87	1,30	0,27	B	Cakra Timur	Mataram	1909.688	25193.015860	Cakranegara	Pemukiman	Tinggi
10393	482	Penda III	110	256.813	7	2	Kolektor Sekunder	II	7811	2118,87	1,30	0,27	B	Cakra Selatan	Mataram	1909.688	25193.015860	Cakranegara	Pemukiman	Tinggi
10394	274	Penda IV	148	8.042	8	2	Kolektor Sekunder	II	8904	1890,00	1,50	0,22	B	Cakra Timur	Mataram	1909.688	25193.015860	Cakranegara	Pemukiman	Tinggi
10394	274	Penda IV	148	256.987	8	2	Kolektor Sekunder	II	8904	1890,00	1,50	0,22	B	Cakra Selatan	Mataram	1909.688	25193.015860	Cakranegara	Pemukiman	Tinggi
10395	409	Nusaantara I	120	7.534	6	2	Kolektor Sekunder	II	6795	1898,87	1,30	0,25	B	Cakra Timur	Mataram	1909.688	25193.015860	Cakranegara	Pemukiman	Tinggi
10395	409	Nusaantara I	120	256.489	6	2	Kolektor Sekunder	II	6795	1898,87	1,30	0,25	B	Cakra Selatan	Mataram	1909.688	25193.015860	Cakranegara	Pemukiman	Tinggi
10396	417	Nusaantara II	150	11.021	6	2	Kolektor Sekunder	II	6795	3500,00	1,30	0,52	C	Cakra Timur	Mataram	1909.688	25193.015860	Cakranegara	Pemukiman	Tinggi
10396	417	Nusaantara II	150	269.519	6	2	Kolektor Sekunder	II	6795	3500,00	1,30	0,52	C	Cakra Selatan	Mataram	1909.688	25193.015860	Cakranegara	Pemukiman	Tinggi
10397	287	Medati I	150	287.212	8	2	Kolektor Sekunder	II	8904	4333,33	1,50	0,49	C	Cakra Timur	Mataram	1909.688	25193.015860	Cakranegara	Pemukiman	Tinggi
10398	270	Medati II	150	266.002	6	2	Kolektor Sekunder	II	6795	6690,87	1,30	0,97	E	Cakra Timur	Mataram	1909.688	25193.015860	Cakranegara	Pemukiman	Tinggi
10399	271	Medati III	282	266.002	6	2	Kolektor Sekunder	II	6795	1950,00	1,30	0,29	B	Cakra Timur	Mataram	1909.688	25193.015860	Cakranegara	Pemukiman	Tinggi
10370	275	Medati IV	282	287.038	6	2	Kolektor Sekunder	II	6795	1950,00	1,30	0,29	B	Cakra Timur	Mataram	1909.688	25193.015860	Cakranegara	Pemukiman	Tinggi
10371	284	Medati V	154	287.054	8	3	Kolektor Sekunder	II	8904	1690,00	1,50	0,19	A	Cakra Timur	Mataram	1909.688	25193.015860	Cakranegara	Pemukiman	Tinggi
10372	292	Medati VI	107	972.332	6	2	Kolektor Sekunder	II	6717	1833,33	1,30	0,27	B	Cakra Timur	Mataram	1909.688	25193.015860	Cakranegara	Pemukiman	Tinggi
10373	293	Medati VII	890	266.012	12	2	Kolektor Sekunder	II	10857	5333,33	2,00	0,48	C	Cakra Timur	Mataram	1909.688	25193.015860	Cakranegara	Pemukiman	Tinggi
10374	296	Halmahera II	770	263.084	14	2	Kolektor Sekunder	II	11247	3500,00	2,00	0,31	B	Cakra Timur	Mataram	1909.688	25193.015860	Cakranegara	Pemukiman	Tinggi
10375	312	Halmahera III	770	287.109	8	4	Kolektor Sekunder	II	8904	2212,50	1,50	0,25	B	Cakra Timur	Mataram	1909.688	25193.015860	Cakranegara	Pemukiman	Tinggi
10376	328	Rajawali III	690	267.615	12	2	Kolektor Sekunder	II	10857	9288,00	2,00	0,88	E	Cakra Timur	Mataram	1909.688	25193.015860	Cakranegara	Pemukiman	Tinggi
10377	337	Rajawali II	770	256.138	6	2	Kolektor Sekunder	II	6795	3028,17	1,30	0,45	B	Cakra Timur	Mataram	1909.688	25193.015860	Cakranegara	Pemukiman	Tinggi
10378	341	Pasir Putih	284	246.087	6	4	Kolektor Sekunder	II	6795	21150,00	1,30	3,11	F	Cakra Timur	Mataram	1909.688	25193.015860	Cakranegara	Pemukiman	Tinggi
10379	342	Imari Borjol	284	1182.143	6	2	Kolektor Sekunder	II	6795	5168,87	1,30	0,76	D	Cakra Utara	Mataram	1909.688	25193.015860	Cakranegara	Pemukiman	Tinggi
10380	343	Aneks	335	8.214	6	2	Kolektor Sekunder	II	6795	5000,00	1,30	0,74	C	Sayang-sayang	Mataram	1909.688	25193.015860	Cakranegara	Pemukiman	Tinggi
10380	343	Aneks	335	9.044	6	2	Kolektor Sekunder	II	6795	5000,00	1,30	0,74	C	Cakra Utara	Mataram	1909.688	25193.015860	Cakranegara	Pemukiman	Tinggi
10381	357	Sultan Hasanuddin	180	1809.431	6	2	Kolektor Sekunder	II	6795	1500,00	1,30	1,54	F	Cakra Barat	Mataram	1909.688	25193.015860	Cakranegara	Pemukiman	Tinggi
10382	447	Lingsarjati	300	5.197	6	2	Kolektor Sekunder	II	6795	2868,87	1,30	0,39	B	Cakra Utara	Mataram	1909.688	25193.015860	Cakranegara	Pemukiman	Tinggi
10382	447	Lingsarjati	300	8.805	6	2	Kolektor Sekunder	II	6795	2868,87	1,30	0,39	B	Cakra Barat	Mataram	1909.688	25193.015860	Cakranegara	Pemukiman	Tinggi
10383	358	Guntung Batu	217	297.005	6	2	Kolektor Sekunder	II	6795	6699,00	1,30	0,88	E	Beratis	Mataram	1909.688	25193.015860	Cakranegara	Pemukiman	Tinggi
10384	359	Jenderal A Yani	298	1598.292	7	2	Kolektor Sekunder	II	7811	2158,33	1,30	0,28	B	Sayang-sayang	Mataram	1909.688	25193.015860	Cakranegara	Pemukiman	Tinggi
10384	359	Jenderal A Yani	298	1594.998	7	2	Kolektor Sekunder	II	7811	2158,33	1,30	0,28	B	Selapas	Mataram	1909.688	25193.015860	Cakranegara	Pemukiman	Tinggi
10384	359	Jenderal A Yani	298	107.594	7	2	Kolektor Sekunder	II	7811	2158,33	1,30	0,28	B	Cakra Timur	Mataram	1909.688	25193.015860	Cakranegara	Pemukiman	Tinggi
10384	359	Jenderal A Yani	298	387.432	7	2	Kolektor Sekunder	II	7811	2158,33	1,30	0,28	B	Beratis	Mataram	1909.688	25193.015860	Cakranegara	Pemukiman	Tinggi
10385	380	Guntung Agung	281	812.980	8	2	Kolektor Sekunder	II	8904	7723,33	1,50	0,87	E	Tanjung Karang	Mataram	2241.352	33081.317035	Ampenan	Pemukiman	Tinggi
10386	386	Air Lempa	138	714.017	8	2	Kolektor Sekunder	II	8904	7723,33	1,50	0,87	E	Mataram Barat	Mataram	1517.115	26319.200911	Mataram	Pemukiman	Tinggi
10386	386	Air Lempa	138	12.433	8	2	Kolektor Sekunder	II	8904	7723,33	1,50	0,87	E	Pagayangan	Mataram	1517.115	26319.200911	Mataram	Pemukiman	Tinggi
10387	394	Guntung Rintani	174	1290.146	8	2	Kolektor Sekunder	II	8904	4000,00	1,50	0,45	C	Pagayangan	Mataram	1517.115	26319.200911	Mataram	Pemukiman	Tinggi
10388	428	Guntung Kawi	90	465.256	8	2	Kolektor Sekunder	II	8904	7059,33	1,50	1,75	F	Pagayangan	Mataram	1517.115	26319.200911	Mataram	Pemukiman	Tinggi
10389	431	Imani Matrukh	200	487.484	8	2	Kolektor Sekunder	II	8904	4283,33	1,50	1,56	F	Mataram Timur	Mataram	1517.115	26319.200911	Mataram	Pemukiman	Tinggi
10389	431	Imani Matrukh	200	690.008	8	2	Kolektor Sekunder	II	8904	4283,33	1,50	1,56	F	Cakra Barat	Mataram	1909.688	25193.015860	Cakranegara	Pemukiman	Tinggi
10389	431	Imani Matrukh	200	13.295	8	2	Kolektor Sekunder	II	8904	4283,33	1,50	1,56	F	Pagayangan	Mataram	1517.115	26319.200911	Mataram	Pemukiman	Tinggi
10390	432	Smwajya	195	756.476	8	2	Kolektor Sekunder	II	6795	3328,17	1,30	1,62	F	Pagayangan	Mataram	1517.115	26319.200911	Mataram	Pemukiman	Tinggi
10391	433	Udayana	301	7.008	6	4	Kolektor Sekunder	II	6795	2141,67	1,30	0,32	B	Rembaja	Mataram	1517.115	26319.200911	Mataram	Pemukiman	Tinggi
10391	433	Udayana	301	1192.993	6	4	Kolektor Sekunder	II	6795	2141,67	1,30	0,32	B	Karang Baru	Mataram	1517.115	26319.200911	Mataram	Pemukiman	Tinggi
10391	433	Udayana	301	51.388	6	4	Kolektor Sekunder	II	6795	2141,67	1,30	0,32	B	Marok	Mataram	1517.115	26319.200911	Mataram	Pemukiman	Tinggi
10391	433	Udayana	301	455.754	6	4	Kolektor Sekunder	II	6795	2141,67	1,30	0,32	B	Dasan Agung	Mataram	1517.115	26319.200911	Mataram	Pemukiman	Tinggi
10391	433	Udayana	301	1003.533	6	4	Kolektor Sekunder	II	6795	2141,67	1,30	0,32	B	Mataram Barat	Mataram	1517.115	26319.200911	Mataram	Pemukiman	Tinggi
10392	434	Magapahit	191	347.234	6	2	Kolektor Sekunder	II	6795	4686,87	1,30	0,89	C	Mataram Barat	Mataram	1517.115	26319.200911	Mataram	Pemukiman	Tinggi
10392	434	Magapahit	191	521.360	6	2	Kolektor Sekunder	II	6795	4686,87	1,30	0,89	C	Tanjung Karang	Mataram	2241.352	33081.317035	Ampenan	Pemukiman	Tinggi

10392	434	Mejapahit	181	290.834	6	2	Kolektor Sekunder	II	8795	4888.67	1.30	0.69	C	Pegesaryan	Mataram	1517.115	26319.200911	Mataram	Pemukiman	Tinggi
10393	435	Jaya I	200	1274.815	6	2	Kolektor Sekunder	II	6795	2116.67	1.30	0.31	B	Tanjung Karang	Mataram	2241.352	33081.317035	Ampenan	Pemukiman	Tinggi
10394	445	Jaya II	698	28.051	6	4	Kolektor Sekunder	II	8795	1689.33	1.30	0.25	B	Tanjung Karang	Mataram	2241.352	33081.317035	Ampenan	Pemukiman	Tinggi
10395	463	Sira Pantai	121	380.322	6	4	Kolektor Sekunder	II	6795	2033.33	1.30	0.30	B	Berbais	Mataram	1909.688	25193.015860	Cakranegara	Pemukiman	Tinggi
10396	463	Sira Pantai	121	576.325	6	4	Kolektor Sekunder	II	6795	2033.33	1.30	0.30	B	Bebeken	Mataram	1909.688	25193.015860	Cakranegara	Pemukiman	Tinggi
10397	483	Angsoka I	162	620.020	8	2	Kolektor Sekunder	II	8904	6500.00	1.50	0.73	C	Berbais	Mataram	1909.688	25193.015860	Cakranegara	Pemukiman	Tinggi
10398	284	Angsoka II	210	363.287	8	2	Kolektor Sekunder	II	8904	4250.00	1.50	0.48	C	Berbais	Mataram	1909.688	25193.015860	Cakranegara	Pemukiman	Tinggi
10399	284	Angsoka III	214	121.012	8	4	Kolektor Sekunder	II	8904	4916.67	1.50	0.55	C	Berbais	Mataram	1909.688	25193.015860	Cakranegara	Pemukiman	Tinggi
10400	286	Dinau Toba	193	814.401	8	2	Kolektor Sekunder	II	8904	4658.33	1.50	0.52	C	Berbais	Mataram	1909.688	25193.015860	Cakranegara	Pemukiman	Tinggi
10400	289	Seluh Sungsar	112	1450.780	7	2	Kolektor Sekunder	II	7811	6351.50	1.30	0.81	D	Ampenan Utara	Mataram	2241.352	33081.317035	Ampenan	Pemukiman	Tinggi