

LAMPIRAN



INSTITUT TEKNOLOGI NASIONAL
Kampus I : Jl. Bendungan Segara-gora 2
Kampus II : Jl. Raya Karanglo Km. 2
MALANG

UJIAN TUGAS AKHIR
PRODI TEKNIK SIPIL S1

FORM REVISI/ PERBAIKAN

Nama Mahasiswa : 1821109
NIM : Mohammad Rosadi
Hari, tanggal : Selasa, 10 Januari 2022
Judul Tugas Akhir : Evaluasi Kinerja Kelancaran Lalulintas Pada Ruas Jalan Nasional Kota Malang

Perbaiki Tugas Akhir Meliputi :

- 1/ Lihat Teles Nelayan → perbaiki
- 2/ abstrak → perbaiki
- 3/ kerucup → point 3 diganti
- 4/ Gambar 191 dst → kover of peng

Perbaiki Tugas Akhir wajib diselesaikan paling lambat 14 hari terhitung sejak Pelaksanaan Ujian Tugas Akhir dilaksanakan.

Dosen Pembahas 1

Ir. Togi Nainggolan, MS

Tugas Akhir Telah diperbaiki dan disetujui :

Dosen Pembimbing

Dr. Ir. Nusa Sebayang, MT

Malang

17-07-2023
2022

Dosen Pembahas 1

Ir. Togi Nainggolan, MS



INSTITUT TEKNOLOGI NASIONAL
 Kampus I : Jl. Bendungan Sigura-gura 2
 Kampus II : Jl. Raya Karangre Km. 2
 MALANG

**UJIAN TUGAS AKHIR
 PRODI TEKNIK SIPIL S1**

FORM REVISI/ PERBAIKAN

Nama Mahasiswa : 1821109
 NIM : Mohammad Rosadi
 Hari, tanggal : Selasa, 10 Januari 2022
 Judul Tugas Akhir : Evaluasi Kinerja Kelancaran Lalulintas Pada Ruas Jalan Nasional Kota Malang

Perbaikan Tugas Akhir Meliputi :

- Abstrak
 - ⊕ teori ekf, batas Dj derajat kejerudans → tambah km penyeleasan tabel
 (kalt)abr. hubungan antara Volume - kecepatan & kepadatan ✓ → ok → SP
 kat. B1 - hub. kecepatan - arus - Dj. ✓
 192/ → ok → SP
 193/ Aca skem teori → ok → SP

Perbaikan Tugas Akhir wajib diselesaikan paling lambat 14 hari terhitung sejak Pelaksanaan Ujian Tugas Akhir dilaksanakan.

Dosen Pembahas 2

Ir. Eding Iskak Imananto, MT.

Tugas Akhir Telah diperbaiki dan disetujui :

Dosen Pembimbing

Dr. Ir. Nusa Sebayang, MT.

Malang 19-01-2023

Dosen Pembahas 2

Ir. Eding Iskak Imananto, MT.

17/2023

 ANWAR MARUF



INSTITUT TEKNOLOGI NASIONAL
 Kampus I : Jl. Bendungan Sigora-gora 2
 Kampus II : Jl. Raya Karanglo Km. 2
 MALANG

SEMINAR HASIL
 PRODI TEKNIK SIPIL SI

FORM REVISI/ PERBAIKAN

Nama Mahasiswa : Muhammad Rosadi
 NIM : 1821109
 Hari, tanggal : Senin, 12 Desember 2022
 Judul Tugas Akhir : Evaluasi Kinerja Kelancaran Lalulintas di Ruas Jalan Nasional Kota Malang

Perbaikan Materi Tugas Akhir Meliputi :

1. bab I → Catatan pd Naskah → cek lagi
2. letak - selat
3. krusip → tdk cocok dg → cek lagi
Rambu Mosaleh
4. perhit laju dg tabel → cek lagi
5. besul dg pembubog

15/12/2022

4/12/2022

Ace Revisi

Perbaikan Tugas Akhir wajib diselesaikan paling lambat 14 hari terhitung sejak Pelaksanaan Seminar Hasil Tugas Akhir dilaksanakan.

Dosen Pembahas 1

Ir. Togi Nainggolan, MS

Tugas Akhir Telah diperbaiki dan disetujui :

Dosen Pembimbing

Dr. Ir. Nusa Sebayang, MT.

Anwar M.

Dosen Pembahas 1

Ir. Togi Nainggolan, MS



FORM REVISI/ PERBAIKAN

Nama Mahasiswa : Muhammad Rosadi
 NIM : 1821109
 Hari, tanggal : Senin, 12 Desember 2022
 Judul Tugas Akhir : Evaluasi Kinerja Kelancaran Lalulintas di Ruas Jalan Nasional Kota Malang

Perbaikan Materi Tugas Akhir Meliputi :

15/12 2022

- Abstrak : kecepatan → tingkat pelayanan, kepadatan → cek lay
 mas jalan tidak pat. ?? simpang yg rusak hambatan
 - solusi ??
- Bab II : kinerja ruas jalan, simpang busi yang ada apa
 syarat Df ruas jalan ?? → cek lay
- Bab III : konsep alir → simpang busi yang X → ruas jalan → cek
- Bab IV : cek hub. kecepatan, arus & kepadatan → cek
- Kesimpulan - grafik simpangan sesuai rumusan → cek masalah

Perbaikan Tugas Akhir wajib diselesaikan paling lambat 14 hari terhitung sejak Pelaksanaan Seminar Hasil Tugas Akhir dilaksanakan.

⊕ Saran Solusi :

hub. V ds. Df } perbaikan grafik
 Arus ds. Df } dan dipelajari
 grafik hasil / per
 kelas, R²

Dosen Pembahas 2

 Ir. Eding Iskak Imananto, MT.

16/12 2022

Tugas Akhir Telah diperbaiki dan disetujui :

Dosen Pembimbing

 Dr. Ir. Nusa Zebayang, MT.
 ANNUR . M.

Dosen Pembahas 2

 Ir. Eding Iskak Imananto, MT.

19/12 2022



INSTITUT TEKNOLOGI NASIONAL

Jl. Bendungan Sigura-gura 2
Jl. Raya Karanglo Km. 2
Malang

Perihal : Permohonan Ujian Tugas Akhir
Kepada : Yth. Ka. Studio Tugas Akhir
Program Studi Teknik Sipil S-1

Dengan Hormat,

Saya mahasiswa/i yang disebutkan namanya dibawah ini adalah benar terdaftar di Program Studi Teknik Sipil S-1 Institut Teknologi Nasional Malang

Nama : MUHAMMAD ROSADI

NIM : 1821109

dan Proposal Telah Disetujui pada tanggal 7 JULI 2022 Lulus Seminar Hasil pada tanggal 19 DES 2022 dan dapat diijinkan untuk mengikuti Ujian Tugas Akhir (komprehensif) dengan judul EVALUASI KINERJA KELANCARAN LALU LINTAS DI RUAS JALAN NASIONAL KOTA MALANG

Adapun prestasi akademik yang telah saya peroleh adalah :

SKS : 140 IPK : 3,15

Demikian surat ini dibuat dengan sebenar-benarnya untuk digunakan sebagaimana mestinya. Atas kebijaksanaannya disampaikan terima kasih.

Malang, 16 DES 2022

Hormat Saya,

(MUHAMMAD ROSADI
NIM : 1821109)

Menyetujui :

Malang, 23 / 12 / 2022

Dosen Pembimbing I

(Dr. Ir. Nusi Sebayang, M.Eng)

Malang, 19 / 12 / 2022

Dosen Penguji I

(H. Togi H. Nanggolan, M.Eng)

Malang, 23 / 12 / 2022

Dosen Pembimbing II

(Anwar Ma'arif, S.S., M.Eng)

Malang, 19 / 12 / 2022

Dosen Penguji II

(Ir. Eding Iskate, M.T)

Mengetahui:

Ketua Program Studi Teknik Sipil S-1

(Dr. YOSIMSON PETRUS MANAHA, ST., MT.)



INSTITUT TEKNOLOGI NASIONAL

Jl. Bendungan Sigura-gura 2

Jl. Raya Karanglo Km. 2

Malang

Hal : Permohonan Seminar Hasil
Kepada : Yth. Ka. Studio Tugas Akhir
Program Studi Teknik Sipil S-1

Dengan Hormat,

Saya yang disebutkan namanya di bawah ini adalah mahasiswa/i Prodi Teknik Sipil S-1
Institut Teknologi Nasional Malang

Nama : MUHAMMAD ROSADI

NIM : 1821109


Telah diizinkan untuk melaksanakan Seminar Hasil Tugas Akhir dengan judul :

EVALUASI KINERJA KEMALCARAM LALU LINTAS
DI RUAS JALAN NASIONAL KOTA MALANG

Demikian surat permohonan dibuat dengan sebenar-benarnya. Atas kebijaksanaannya
disampaikan terima kasih.


Malang, 29/11/2022

Hormat Saya,

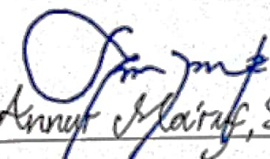

(MUHAMMAD ROSADI)
NIM: 1821109

Menyetujui :

Malang, 29/11/2022
Dosen Pembimbing I


Dr. Ir. Nisa Sebayang, M.P.

Malang, 1/12/2022
Dosen Pembimbing II


Annis Ma'arif, S.P., M.P.



INSTITUT TEKNOLOGI NASIONAL
MALANG

Jl. Bendungan Sigura-gura No.2 Malang

LEMBAR ASISTENSI

Nama : Muhammad Rosadi
Nim : 1821109
Program studi : Teknik sipil 5-1
Dosen Pembimbing : Or. Ir. Nusa Sebayang, MT.

No.	Tanggal	Keterangan	Paraf
11	29-11-2022	<ul style="list-style-type: none">- Perbillkan ke dipulan,mayoritas rumus mandu- Signalean PST- ACE seluas kend	



INSTITUT TEKNOLOGI NASIONAL
MALANG

Jl. Bendungan Sigura-gura No.2 Malang

LEMBAR ASISTENSI

Nama : MUHAMMAD ROSADI
Nim : 1821109
Program studi : TEKNIK SIPIL S-1 -1
Dosen Pembimbing : Dr. Ir NUSA SEBAYANG., MT

No.	Tanggal	Keterangan	Paraf
9	15-11-2022	<ul style="list-style-type: none">- Penelitian perhitungan lempasa pada pol asu flu kol. sngano, gukan manual with Jlu dan kot- Penelitian laporan	
10	22-11-2022	<ul style="list-style-type: none">- Perbaiki cara unudopette Vr (kec. merata)- Data spot speed → unudla di laupm.- Buat uraian pambela analisis spot speed- Kesimpulan di befulla- Sencu pambela- Abstrak dibuat- hapla dug TA- hyle nolon Papere ATT	



INSTITUT TEKNOLOGI NASIONAL
MALANG

Jl. Bendungan Sigura-gura No.2 Malang

LEMBAR ASISTENSI

Nama : MUHAMMAD ROSADI
Nim : 1821109
Program studi : TEKNIK SIPIL S-1
Dosen Pembimbing : Dr. Ir. NUSA SEBATANG., MT

No.	Tanggal	Keterangan	Paraf
B	7-11-2017	<ul style="list-style-type: none">- Berhelaan warren' peltan kerucut caton di TA- Berhela kee. tabe-rata berdesider Perhitung PKJi 2014- Buat analisis kee rekora di rus jlu kel. h. g. dan- banding kee- Buat survey spot speed.- Buat Paubatas yg menjawab rumus wafaloh- Buat kesimpulan	



INSTITUT TEKNOLOGI NASIONAL
MALANG

Jl. Bendungan Sigura-gura No.2 Malang

LEMBAR ASISTENSI

Nama : Muhammad Rosadi
Nim : 1821109
Program studi : Teknik Sipil
Dosen Pembimbing : Dr. Ir. Nusa Sebayang, MT

No.	Tanggal	Keterangan	Paraf
6	19-10-2022	<ul style="list-style-type: none">- gambar di lestarikan dan diberi no. gbr.- Tabel waktu perjalanan ditabelkan- Tambahkan narasi untuk memperjelas informasi pd tabel.- ketikkan footnote	
7	31-10-2022	<ul style="list-style-type: none">- Gambar dan grafik yg tampilan resmi dengan pembahasan- Panjang rus jln Nasional melintasi kota Malang : ??- Narasi disederhanakan dan topik sub judul- Ketikkan penulis nama gambar/grafik- Pembahasan dibuat	



INSTITUT TEKNOLOGI NASIONAL
MALANG

Jl. Bendungan Sigura-gura No.2 Malang .

LEMBAR ASISTENSI

Nama : MUHAMMAD ROSADI
Nim : 1821109
Program studi : TEKNIK SIPIL S-1
Dosen Pembimbing : Dr. Ir. NUSA SEBAYANG., MT.

No.	Tanggal	Keterangan	Paraf
4	5-10-2022	<ul style="list-style-type: none">- Buatlah nama rus jln Nasional melintasi km Malay - ke PUPR :- Rencanakan di buatlah4.1. Laporan Rus jln Nasional melintasi km Malay4.2. Geometrik Rus jln Nasional4.3. Sketsa dan Rambu-rambu pelayanan melintasi Rus jln Nasional .4.4. Kondisi kemacetan pada lintasan jln Nasional4.5. Koneksi Rus jln- Buatlah Tabel waktu pelayanan	

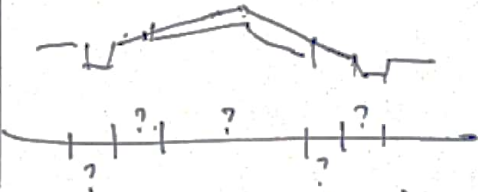



INSTITUT TEKNOLOGI NASIONAL
MALANG

Jl. Bendungan Sigura-gura No.2 Malang

LEMBAR ASISTENSI

Nama : *Muhammad Rosadi*
Nim : *1821109*
Program studi : *Teknik Sipil S-1*
Dosen Pembimbing : *Dr. Ir Nussa Sebayang, M.P*

No.	Tanggal	Keterangan	Paraf
5	12-10-2022	<ul style="list-style-type: none">- Gambar dan pecahan pang Talay- Tabel Dimensi geometri Jln Normal di layang dan di belokan- Belokan Tabel 2 waktu perjalanan di simpul semi hari kerja- Distribusi di bent keratan- Belokan per letak jalan waktu perjalanan	



INSTITUT TEKNOLOGI NASIONAL
MALANG

Jl. Bendungan Sigura-gura No.2 Malang

LEMBAR ASISTENSI

Nama : Muhammad Rosadi
Nim : 1821109
Program studi : Teknik Sipil S-1
Dosen Pembimbing : Dr. Ir. Nusa Sebayang, MT.

No.	Tanggal	Keterangan	Paraf
2	27-09-2022	<ul style="list-style-type: none">- Tablkan data hasil survey- Analisis data hasil survey	
3	3-10-2022	<ul style="list-style-type: none">- Hasil survey Rus Jlu Nasional selatan kota Malang, di buat distribusi- Hasil survey waktu perjalanan melintasi ruas jlu nasional, termasuk analisis waktu tempuh, di laksanakan kecapaian rata-rata perjalanan- Analisis iden rasan kemacetan di rus jlu nasional- Analisis spot speed di rus jlu nasional- Analisis kinerja rus jlu nasional di sta ...	



INSTITUT TEKNOLOGI NASIONAL
MALANG

Jl. Bendungan Sigura-gura No.2 Malang

LEMBAR ASISTENSI

Nama : Muhammad Rosadi
Nim : 1821109
Program studi : Teknik Sipil - SI
Dosen Pembimbing : Dr. Ir. Nusa Sebayang, MT.

No.	Tanggal	Keterangan	Paraf
1	26-07-2022	<p>- Pengambilan data lintang utk survey keraletonik ruas jalan → ditinjau secara kesatuan dua arah → Volume < ↓ kecepatan</p> <p>ruas Jl. Raji hana - Sulerma - -</p> <p>Pusat Katedral - Gadag</p> <p>- Survei waktu tempuh ruas Jl. Nasional ke Hala</p>	



INSTITUT TEKNOLOGI NASIONAL
MALANG

Jl. Bendungan Sigura-gura No.2 Malang

LEMBAR ASISTENSI

Nama : Muhammad Rosadi
Nim : 1821109
Program studi : Teknik Sipil
Dosen Pembimbing : Annur Ma'rup, ST, MT.

No.	Tanggal	Keterangan	Paraf
5	28/11/2022	→ BAB IV → Olee. → BAB V → Kesimpulan ↳ Rumus dan masalah belum terjawab ab dalam kesimpulan	
6	1/12/2022	→ Adu diikuti untuk Seminar Hasil 2 (TA).	



INSTITUT TEKNOLOGI NASIONAL
MALANG

Jl. Bendungan Sigura-gura No.2 Malang

LEMBAR ASISTENSI

Nama : *Muhammad Rosadi*
Nim : *1821109*
Program studi : *Teknik Sipil S-1*
Dosen Pembimbing : *Amur Ma'ruf, S.P., M.P.*

No.	Tanggal	Keterangan	Paraf
3	<i>2/2022</i> <i>11</i>	<p>→ BAB IV</p> <ul style="list-style-type: none">↳ Analisa Kinerja Ruas Jalan dalam kota kenti ututan Analisa dan PKJ 14.↳ Simbol dan Ufilah kenti PKJ 14.↳ Data jam puncak Arus lalu lintas untuk masing-masing 3 waktu pengamatan setiap 3 hari?↳ Gunakan Formulas Analisa yg di Syarah dan PKJ 14.	
4	<i>16/2022</i> <i>11</i>	<p>→ BAB IV</p> <ul style="list-style-type: none">↳ Cara Analisa Hele. Arus dgn Kecep., Arus dgn Kapasitas, Kecep dgn Kapasitas.↳ Nilai R^2 ... ? Jarak ... ?	

↳ V/c Rada ... ?
Volume / Kapasitas (e).



INSTITUT TEKNOLOGI NASIONAL
MALANG

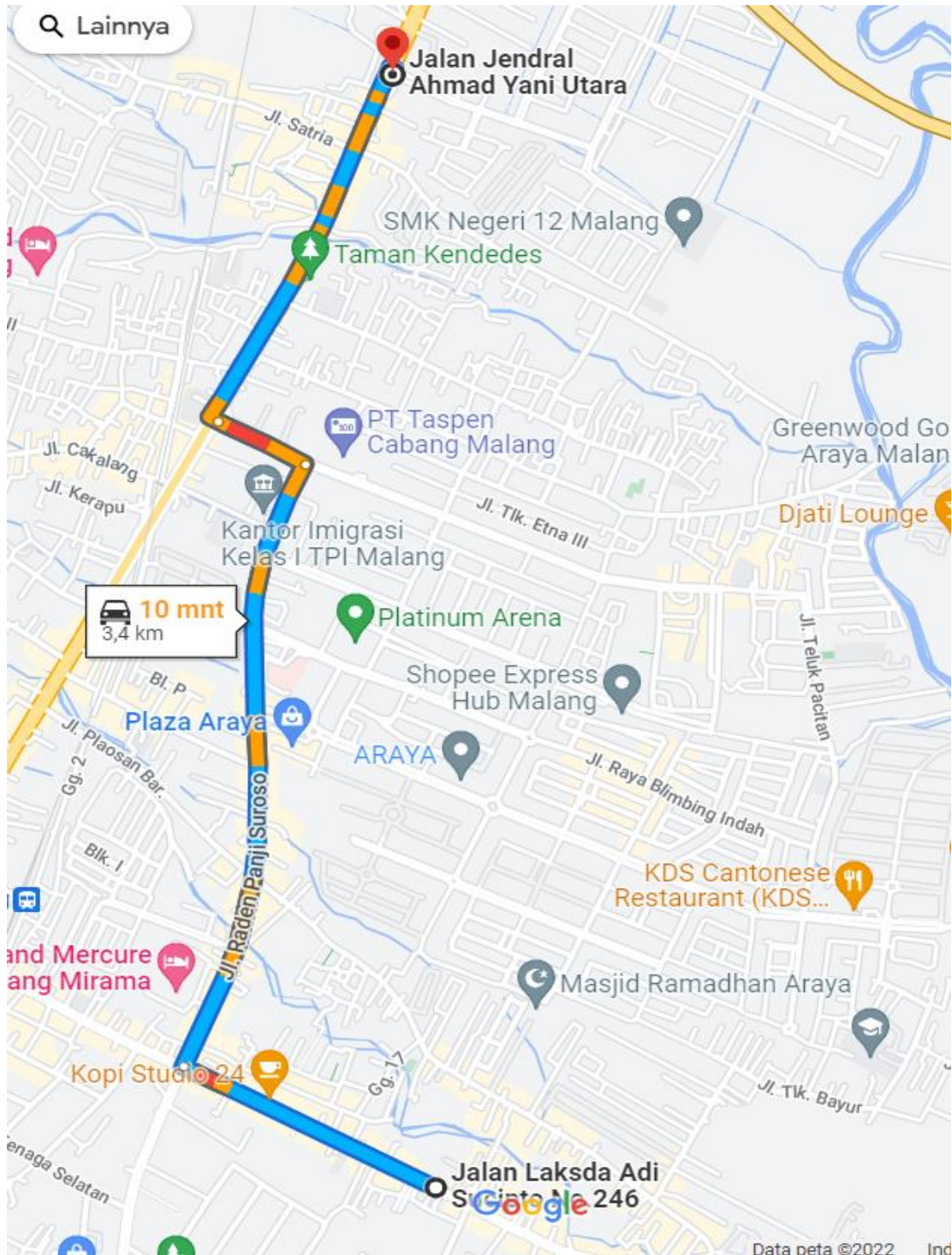
Jl. Bendungan Sigura-gura No.2 Malang

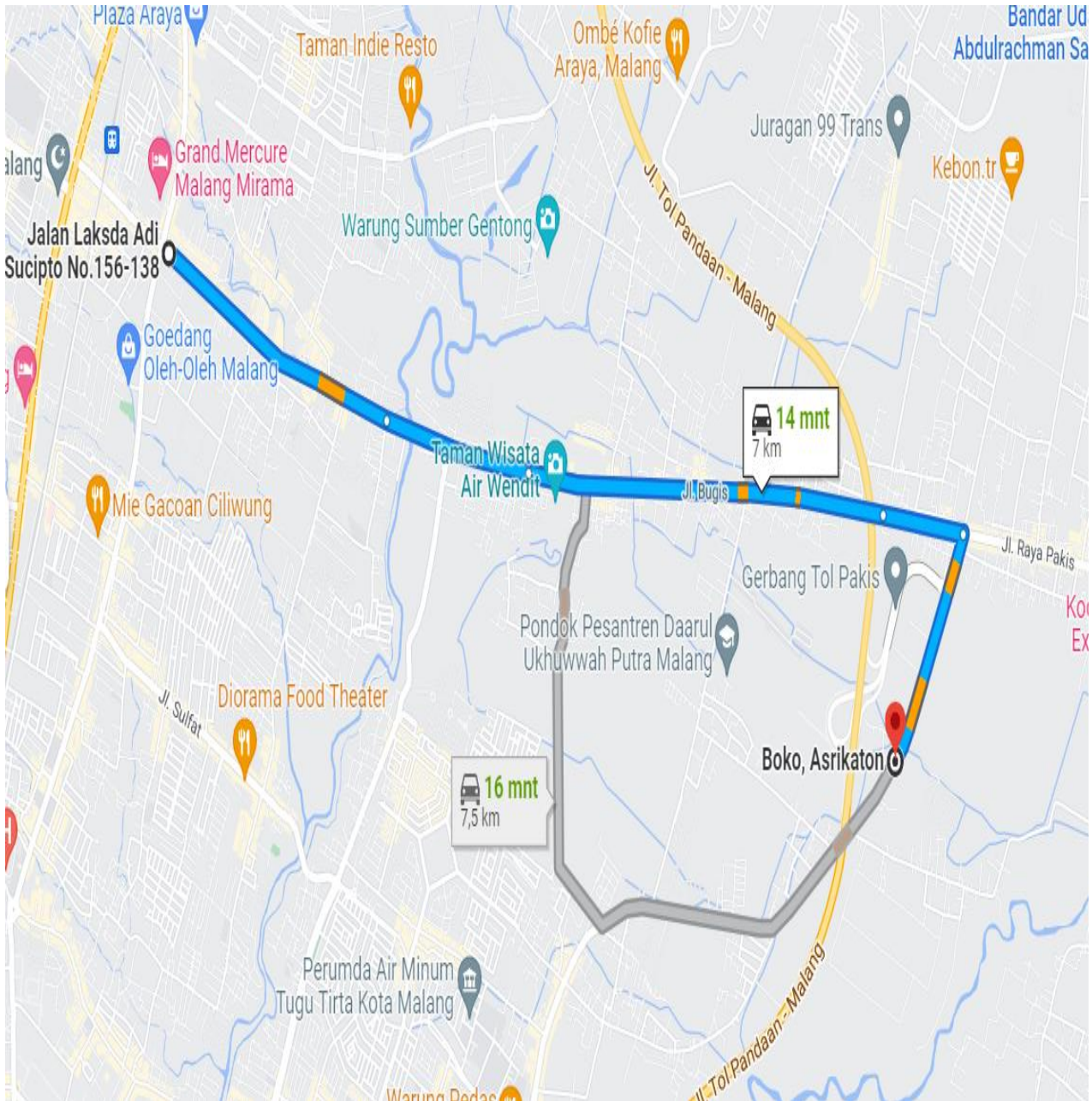
LEMBAR ASISTENSI

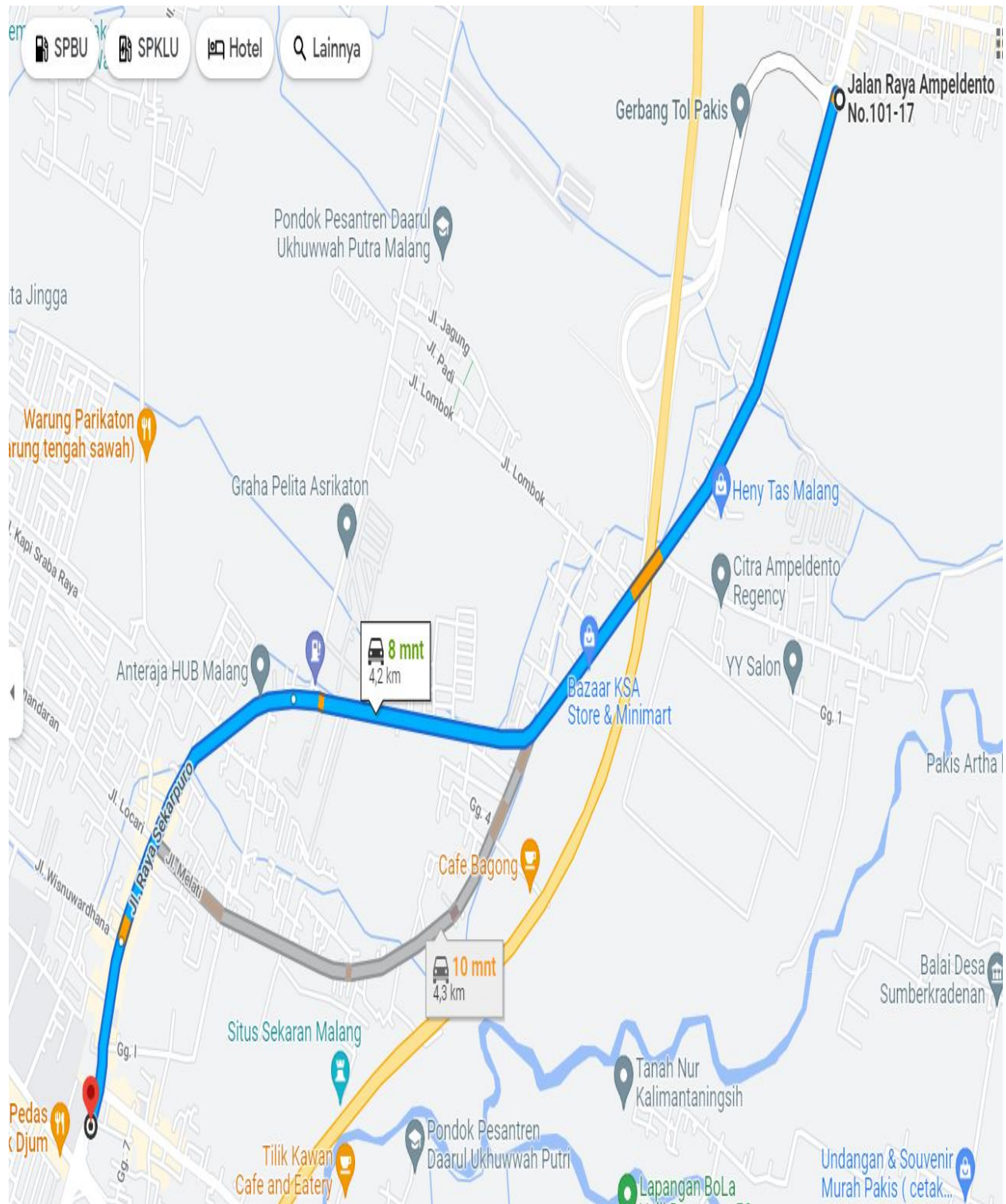
Nama : MUHAMMAD ROSADI
Nim : 1821109
Program studi : TEKNIK SIPIL
Dosen Pembimbing : ANNUR MARUF, ST., MT.

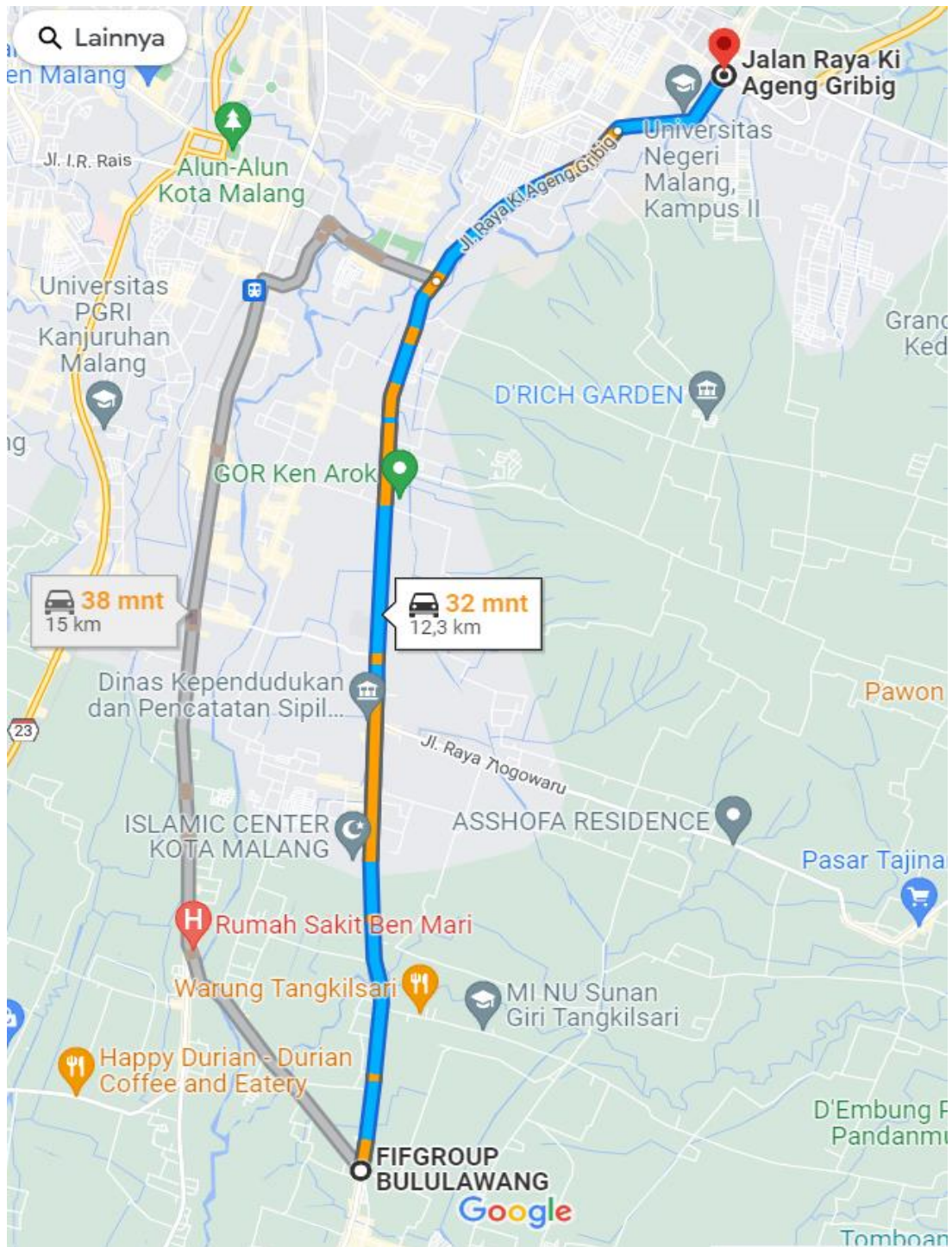
No.	Tanggal	Keterangan	Paraf
1	14/2022 10	→ BAB IV - Perbaikan tata tulis - Nanti lokasi studi tertulis dgn tulis. - Gambar Sketsa pada di filmaitan untuk Pendataan Geometrik - Data hasil Survey Buqai mana...?	
2	19/2022 10	→ BAB IV ↳ Cek data Kecepatan Perjalan dan Kecepatan Tempul ↳ Data Kole. Kelderan yg medintasi Jln Nasional A. Yani s.d. S. Supriyadi?	

Ruas jalan Solusi Alternatif Jalan Nasional Kota Malang











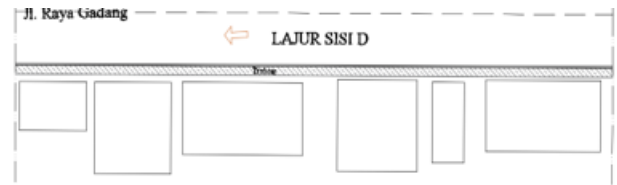
FORMULIR SURVEY PERHITUNGAN VOLUME LALU LINTAS

Lokasi : Jl. Kolonel Sugiono

Arah : Timur - Barat

Hari/Tanggal : Senin, 19-09-22

Nama Surveyor : Wikan, Marip, Rosyad



PERIODE 19-09-22	JENIS KENDARAAN				
	Sepeda Motor	Kend. Ringan	Kend. Menengah Berat	Bus Besar	Truck Besar
	Lurus	Lurus	Lurus	Lurus	Lurus
06.00-06.15	105	108	15	1	19
06.15-06.30	213	144	16	2	10
06.30-06.45	225	162	19	3	8
06.45-07.00	235	143	18	2	12
07.00-07.15	240	145	19	1	13
07.15-07.30	315	141	13	0	15
07.30-07.45	225	160	18	3	5
07.45-08.00	230	162	25	2	6
08.00-08.15	325	182	27	2	7
08.15-08.30	345	273	23	1	10
08.30-08.45	248	278	22	1	5
08.45-09.00	250	282	21	1	4
11.00-11.15	228	208	13	2	8
11.15-11.30	285	124	14	3	15
11.30-11.45	270	128	19	2	14
11.45-12.00	264	130	14	1	12
12.00-12.15	263	137	11	3	13
12.15-12.30	244	145	10	3	14
12.30-12.45	478	115	18	2	11
12.45-13.00	470	120	20	4	17
13.00-13.15	465	132	25	2	15
13.15-13.30	454	145	18	2	2
13.30-13.45	470	170	19	1	4
13.45-14.00	480	104	17	2	8
16.00-16.15	484	209	25	3	8
16.15-16.30	498	307	26	2	9
16.30-16.45	480	304	32	2	7
16.45-17.00	481	302	25	1	8
17.00-17.15	475	328	23	1	6
17.15-17.30	454	334	22	1	10
17.30-17.45	475	350	21	0	8
17.45-18.00	470	324	25	0	8
18.00-18.15	476	314	27	3	10
18.15-18.30	477	330	26	2	15
18.30-18.45	448	435	28	1	14
18.45-19.00	476	453	20	1	13

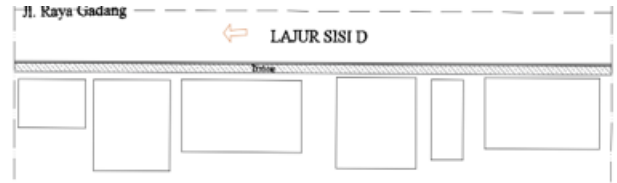
FORMULIR SURVEY PERHITUNGAN VOLUME LALU LINTAS

Lokasi : Jl. Kolonel Sugiono

Arah : Timur - Barat

Hari/Tanggal : Kamis, 22-09-22

Nama Surveyor : Faisal, Yordan, Wahyudi



PERIODE 22-09-22	JENIS KENDARAAN				
	Sepeda Motor	Kend. Ringan	Kend. Menengah Berat	Bus Besar	Truck Besar
	Lurus	Lurus	Lurus	Lurus	Lurus
06.00-06.15	213	155	16	2	10
06.15-06.30	251	148	17	3	12
06.30-06.45	214	131	19	2	12
06.45-07.00	214	124	19	1	8
07.00-07.15	258	140	17	0	7
07.15-07.30	255	104	14	1	13
07.30-07.45	242	106	15	4	12
07.45-08.00	222	148	16	3	10
08.00-08.15	253	151	17	2	12
08.15-08.30	216	130	18	5	12
08.30-08.45	236	224	19	4	14
08.45-09.00	234	227	20	1	11
11.00-11.15	226	225	14	0	12
11.15-11.30	214	286	15	1	14
11.30-11.45	235	202	15	2	18
11.45-12.00	258	206	15	2	16
12.00-12.15	323	212	14	3	8
12.15-12.30	322	210	13	4	9
12.30-12.45	232	203	12	5	8
12.45-13.00	214	213	10	6	7
13.00-13.15	225	218	14	1	12
13.15-13.30	223	240	14	3	13
13.30-13.45	221	245	13	2	15
13.45-14.00	213	257	18	1	16
16.00-16.15	325	215	14	1	18
16.15-16.30	215	225	12	1	15
16.30-16.45	325	210	15	2	22
16.45-17.00	255	209	16	3	13
17.00-17.15	321	305	19	2	12
17.15-17.30	254	308	20	1	13
17.30-17.45	235	319	25	2	13
17.45-18.00	327	317	24	2	12
18.00-18.15	358	220	23	1	14
18.15-18.30	352	202	22	1	18
18.30-18.45	332	310	27	2	13
18.45-19.00	312	213	28	1	14

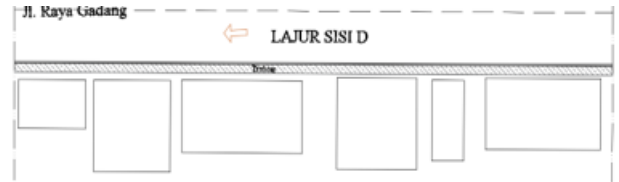
FORMULIR SURVEY PERHITUNGAN VOLUME LALU LINTAS

Lokasi : Jl. Kolonel Sugiono

Arah : Timur - Barat

Hari/Tanggal : Sabtu, 24-09-22

Nama Surveyor : Rosyad, Marip, Wikan



PERIODE 24-09-22	JENIS KENDARAAN				
	Sepeda Motor	Kend. Ringan	Kend. Menengah Berat	Bus Besar	Truck Besar
	Lurus	Lurus	Lurus	Lurus	Lurus
06.00-06.15	224	250	15	2	29
06.15-06.30	248	258	17	2	32
06.30-06.45	294	252	16	4	28
06.45-07.00	284	241	14	2	32
07.00-07.15	254	232	16	1	32
07.15-07.30	257	284	18	0	33
07.30-07.45	270	266	14	0	29
07.45-08.00	203	258	13	1	32
08.00-08.15	240	263	12	2	31
08.15-08.30	295	278	18	1	35
08.30-08.45	243	261	19	1	30
08.45-09.00	245	248	15	1	24
11.00-11.15	240	247	18	2	32
11.15-11.30	245	275	19	3	31
11.30-11.45	247	208	20	2	36
11.45-12.00	217	271	21	1	34
12.00-12.15	298	256	23	2	28
12.15-12.30	218	202	17	0	31
12.30-12.45	236	281	18	0	21
12.45-13.00	270	260	15	0	15
13.00-13.15	218	272	14	1	29
13.15-13.30	360	256	16	2	30
13.30-13.45	370	232	17	4	26
13.45-14.00	307	246	13	2	20
16.00-16.15	313	218	21	1	24
16.15-16.30	324	264	22	2	21
16.30-16.45	315	254	26	3	20
16.45-17.00	323	330	20	0	15
17.00-17.15	321	358	24	0	14
17.15-17.30	331	302	28	1	13
17.30-17.45	313	315	27	2	12
17.45-18.00	325	374	26	2	10
18.00-18.15	324	323	25	1	12
18.15-18.30	301	325	26	1	18
18.30-18.45	313	318	25	2	12
18.45-19.00	355	345	24	1	19

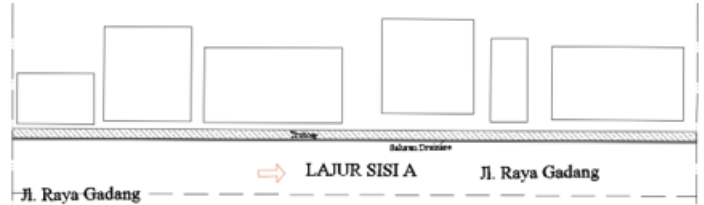
FORMULIR SURVEY PERHITUNGAN VOLUME LALU LINTAS

Lokasi : Jl. Kolonel Sugiono

Arah : Barat -Timur

Hari/Tanggal : Senin, 19-09-22

Nama Surveyor : Herman, Ahmad, Bima



PERIODE 19-09-22	JENIS KENDARAAN				
	Sepeda Motor	Kend. Ringan	Kend. Menengah Berat	Bus Besar	Truck Besar
	Lurus	Lurus	Lurus	Lurus	Lurus
06.00-06.15	220	232	35	3	13
06.15-06.30	230	283	32	2	15
06.30-06.45	207	254	34	1	25
06.45-07.00	200	273	39	0	24
07.00-07.15	280	297	43	0	15
07.15-07.30	285	262	27	1	18
07.30-07.45	235	253	23	1	14
07.45-08.00	270	247	18	2	15
08.00-08.15	203	286	21	1	17
08.15-08.30	250	246	14	4	18
08.30-08.45	220	284	13	0	12
08.45-09.00	207	214	15	2	18
11.00-11.15	251	227	23	1	17
11.15-11.30	323	228	26	0	13
11.30-11.45	182	280	21	2	12
11.45-12.00	251	234	23	2	16
12.00-12.15	275	225	18	3	10
12.15-12.30	201	228	25	4	13
12.30-12.45	206	276	13	1	11
12.45-13.00	275	269	12	2	12
13.00-13.15	201	283	18	4	18
13.15-13.30	201	205	16	2	15
13.30-13.45	247	268	20	2	17
13.45-14.00	220	248	22	3	25
16.00-16.15	263	257	25	1	30
16.15-16.30	250	247	13	1	20
16.30-16.45	198	220	25	2	15
16.45-17.00	221	215	28	5	17
17.00-17.15	235	227	25	3	15
17.15-17.30	215	234	23	2	17
17.30-17.45	245	271	25	1	25
17.45-18.00	272	254	22	0	20
18.00-18.15	280	272	20	0	23
18.15-18.30	292	281	24	2	27
18.30-18.45	190	325	27	1	35
18.45-19.00	282	356	20	1	15

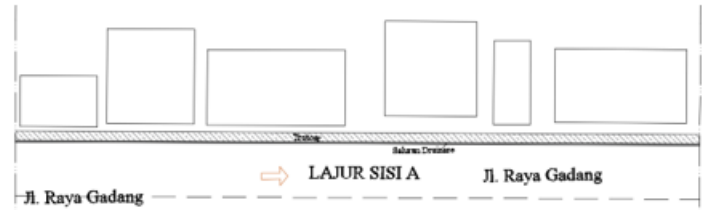
FORMULIR SURVEY PERHITUNGAN VOLUME LALU LINTAS

Lokasi : Jl. Kolonel Sugiono

Arah : Barat - Timur

Hari/Tanggal : Kamis, 22-09-22

Nama Surveyor : Candra, Salman, Rizal



PERIODE 22-09-22	JENIS KENDARAAN				
	Sepeda Motor	Kend. Ringan	Kend. Menengah Berat	Bus Besar	Truck Besar
	Lurus	Lurus	Lurus	Lurus	Lurus
06.00-06.15	220	220	23	1	13
06.15-06.30	230	185	25	2	21
06.30-06.45	107	130	22	0	28
06.45-07.00	200	100	21	0	27
07.00-07.15	280	182	26	0	32
07.15-07.30	285	230	28	2	27
07.30-07.45	235	221	23	1	25
07.45-08.00	270	225	22	1	28
08.00-08.15	203	235	20	2	27
08.15-08.30	250	227	18	3	25
08.30-08.45	220	298	27	1	27
08.45-09.00	207	225	23	2	32
11.00-11.15	251	280	19	2	15
11.15-11.30	323	235	22	1	17
11.30-11.45	182	218	24	1	23
11.45-12.00	251	223	23	0	27
12.00-12.15	275	253	21	0	29
12.15-12.30	201	228	22	0	24
12.30-12.45	206	209	28	1	23
12.45-13.00	275	233	21	1	22
13.00-13.15	201	209	23	1	13
13.15-13.30	201	177	22	4	15
13.30-13.45	247	140	24	2	16
13.45-14.00	220	148	26	5	19
16.00-16.15	263	220	15	2	12
16.15-16.30	250	258	22	2	13
16.30-16.45	198	273	15	1	14
16.45-17.00	221	253	22	1	13
17.00-17.15	235	242	24	0	15
17.15-17.30	215	218	28	0	28
17.30-17.45	245	232	23	0	20
17.45-18.00	272	226	21	2	28
18.00-18.15	280	243	19	3	23
18.15-18.30	292	215	24	2	18
18.30-18.45	190	247	23	1	24
18.45-19.00	282	249	13	1	23

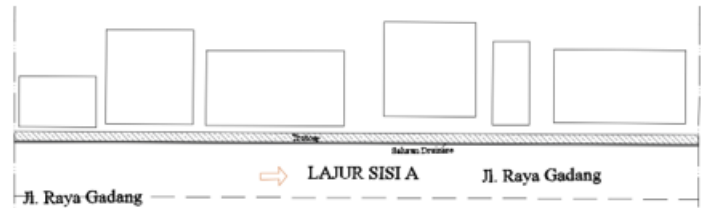
FORMULIR SURVEY PERHITUNGAN VOLUME LALU LINTAS

Lokasi : Jl. Kolonel Sugiono

Arah : Barat - Timur

Hari/Tanggal : Sabtu, 24-09-22

Nama Surveyor : Bima, Ahmad, Herman



PERIODE 24-09-22	JENIS KENDARAAN				
	Sepeda Motor	Kend. Ringan	Kend. Menengah Berat	Bus Besar	Truck Besar
	Lurus	Lurus	Lurus	Lurus	Lurus
06.00-06.15	210	323	23	0	23
06.15-06.30	218	243	25	0	27
06.30-06.45	230	263	28	1	22
06.45-07.00	248	257	23	1	21
07.00-07.15	224	242	22	2	25
07.15-07.30	246	275	21	2	24
07.30-07.45	247	266	24	2	28
07.45-08.00	282	278	25	2	22
08.00-08.15	204	292	29	1	21
08.15-08.30	277	267	23	0	22
08.30-08.45	214	24	25	0	18
08.45-09.00	216	273	26	0	15
11.00-11.15	212	258	24	3	21
11.15-11.30	231	322	22	2	20
11.30-11.45	245	255	23	3	23
11.45-12.00	278	271	28	3	25
12.00-12.15	271	263	28	1	24
12.15-12.30	295	225	27	4	22
12.30-12.45	209	275	22	0	23
12.45-13.00	215	272	24	1	21
13.00-13.15	298	275	23	0	27
13.15-13.30	220	253	62	1	27
13.30-13.45	260	344	21	2	23
13.45-14.00	281	258	27	1	22
16.00-16.15	256	231	25	2	25
16.15-16.30	270	253	24	2	18
16.30-16.45	230	247	27	1	19
16.45-17.00	250	258	22	0	25
17.00-17.15	284	223	22	0	19
17.15-17.30	271	221	24	1	17
17.30-17.45	261	215	18	1	13
17.45-18.00	208	232	20	3	21
18.00-18.15	220	215	25	2	10
18.15-18.30	221	243	22	1	17
18.30-18.45	265	248	23	2	18
18.45-19.00	270	278	27	4	25

PERHITUNGAN VOLUME LALU LINTAS

Senin, Ke Arah Jl. S. Supriadi dari Timur ke Barat

PERIODE 19-09-22	JUMLAH KENDARAAN						
	Jumlah Kend. (kend/jam)	Sepeda Motor emp = 0.250 (smp/jam)	Kend. Ringan emp = 1.000 (smp/jam)	Menengah Berat emp = 1.300 (smp/jam)	Bus Besar emp = 1.500 (smp/jam)	Truck Besar emp = 2.000 (smp/jam)	Total Arus Kendaraan (smp/jam)
06.00-07.00	1460	194.5	557.0	88.4	12	98.0	949.9
06.15-07.15	1630	228.25	594.0	93.6	12	86.0	1013.85
06.30-07.30	1729	253.75	591.0	89.7	9	96.0	1039.45
06.45-07.45	1723	253.75	589.0	88.4	9	90.0	1030.15
07.00-08.00	1738	252.5	608.0	97.5	9	78.0	1045
07.15-08.15	1863	273.75	645.0	107.9	10.5	66.0	1103.15
07.30-08.30	2031	281.25	777.0	120.9	12	56.0	1247.15
07.45-08.45	2174	287	895.0	126.1	9	56.0	1373.1
08.00-09.00	2307	292	1015.0	120.9	7.5	52.0	1487.4
11.00-12.00	2223	267.75	1041.0	102.7	7.5	54.0	1472.95
11.15-12.15	2012	252.75	892.0	91.0	10.5	64.0	1310.25
11.30-12.30	1891	258.25	742.0	87.1	12	82.0	1181.35
11.45-12.45	1754	261.75	590.0	78.0	12	98.0	1039.75
12.00-13.00	1722	270.5	519.0	75.4	13.5	108.0	986.4
12.15-13.15	1697	260.25	540.0	70.2	13.5	106.0	989.95
12.30-13.30	1888	312.25	527.0	68.9	13.5	100.0	1021.65
12.45-13.45	2098	363.75	517.0	76.7	18	110.0	1085.45
13.00-14.00	2310	414.25	512.0	94.9	16.5	114.0	1151.65
16.00-17.00	2515	466.75	512.0	105.3	15	90.0	1189.05
16.15-17.15	2555	464.75	567.0	106.6	13.5	76.0	1227.85
16.30-17.30	2535	467.25	551.0	102.7	10.5	58.0	1189.45
16.45-17.45	2625	472	628.0	102.7	12	44.0	1258.7
17.00-18.00	2846	483	790.0	113.1	12	58.0	1456.1
17.15-18.15	3007	485.5	924.0	130.0	13.5	64.0	1617
17.30-18.30	3213	485.75	1122.0	140.4	12	64.0	1824.15
17.45-18.45	3317	483.5	1241.0	137.8	9	60.0	1931.3
18.00-19.00	3296	472.5	1268.0	132.6	7.5	62.0	1942.6

Kamis, Ke Arah Jl. S. Supriadi dari Timur Ke Barat

PERIODE 22-09-22	JUMLAH KENDARAAN						
	Jumlah Kend. (kend/jam)	Sepeda Motor emp = 0.250 (smp/jam)	Kend. Ringan emp = 1.000 (smp/jam)	Menengah Berat emp = 1.300 (smp/jam)	Bus Besar emp = 1.500 (smp/jam)	Truck Besar emp = 2.000 (smp/jam)	Total Arus Kendaraan (smp/jam)
06.00-07.00	1571	223	558.0	92.3	12	84.0	969.3
06.15-07.15	1597	234.25	543.0	93.6	9	78.0	957.85
06.30-07.30	1553	235.25	499.0	89.7	6	80.0	909.95
06.45-07.45	1554	242.25	474.0	84.5	9	80.0	889.75
07.00-08.00	1587	244.25	498.0	80.6	12	84.0	918.85
07.15-08.15	1600	243	509.0	80.6	15	94.0	941.6
07.30-08.30	1594	233.25	535.0	85.8	21	92.0	967.05
07.45-08.45	1712	231.75	653.0	91.0	21	96.0	1092.75
08.00-09.00	1806	234.75	732.0	96.2	18	98.0	1178.95
11.00-12.00	1848	228	806.0	92.3	15	98.0	1239.3
11.15-12.15	1997	227.5	962.0	88.4	9	102.0	1388.9
11.30-12.30	1972	227.25	940.0	83.2	6	110.0	1366.45
11.45-12.45	1976	233.25	919.0	76.7	7.5	120.0	1356.45
12.00-13.00	2059	257.5	906.0	76.7	12	112.0	1364.2
12.15-13.15	2087	284.5	830.0	74.1	16.5	102.0	1307.1
12.30-13.30	2075	283.75	831.0	70.2	21	82.0	1287.95
12.45-13.45	2028	272.75	838.0	63.7	27	64.0	1265.45
13.00-14.00	1938	248.25	844.0	63.7	24	72.0	1251.95
16.00-17.00	1873	223.5	874.0	65.0	22.5	80.0	1265
16.15-17.15	1909	220.75	916.0	66.3	18	94.0	1315.05
16.30-17.30	1964	220.5	960.0	76.7	10.5	112.0	1379.7
16.45-17.45	2067	245.5	957.0	76.7	10.5	124.0	1413.7
17.00-18.00	2042	243.5	942.0	74.1	7.5	128.0	1395.1
17.15-18.15	2120	269.5	907.0	76.7	7.5	142.0	1402.7
17.30-18.30	2111	280	859.0	74.1	10.5	136.0	1359.6
17.45-18.45	2197	279	949.0	80.6	12	124.0	1444.6
18.00-19.00	2325	288.75	1032.0	91.0	12	120.0	1543.75

Sabtu, Ke Arah Jl. S. Supriadi dari Timur ke Barat

PERIODE 24-09-22	JUMLAH KENDARAAN						
	Jumlah Kend. (kend/jam)	Sepeda Motor emp = 0.250 (smp/jam)	Kend. Ringan emp = 1.000 (smp/jam)	Menengah Berat emp = 1.300 (smp/jam)	Bus Besar emp = 1.500 (smp/jam)	Truck Besar emp = 2.000 (smp/jam)	Total Arus Kendaraan (smp/jam)
06.00-07.00	2242	262.5	1001.0	80.6	15	242.0	1601.1
06.15-07.15	2257	270	983.0	81.9	13.5	248.0	1596.4
06.30-07.30	2290	272.25	1009.0	83.2	10.5	250.0	1624.95
06.45-07.45	2277	266.25	1023.0	80.6	4.5	252.0	1626.35
07.00-08.00	2212	246	1040.0	79.3	3	252.0	1620.3
07.15-08.15	2226	242.5	1071.0	74.1	4.5	250.0	1642.1
07.30-08.30	2261	252	1065.0	74.1	6	254.0	1651.1
07.45-08.45	2235	245.25	1060.0	80.6	7.5	256.0	1649.35
08.00-09.00	2260	255.75	1050.0	83.2	7.5	240.0	1636.45
11.00-12.00	2252	255.75	1034.0	91.0	7.5	242.0	1630.25
11.15-12.15	2198	243.25	1031.0	92.3	10.5	234.0	1611.05
11.30-12.30	2157	244.25	978.0	93.6	12	246.0	1573.85
11.45-12.45	2167	237.25	1001.0	101.4	12	266.0	1617.65
12.00-13.00	2234	251.75	1010.0	107.9	12	258.0	1639.65
12.15-13.15	2130	245	937.0	105.3	7.5	258.0	1552.8
12.30-13.30	2174	242.25	1010.0	102.7	4.5	228.0	1587.45
12.45-13.45	2189	255.5	999.0	94.9	3	190.0	1542.4
13.00-14.00	2118	235.5	1015.0	83.2	1.5	192.0	1527.2
16.00-17.00	2314	271	1069.0	81.9	4.5	190.0	1616.4
16.15-17.15	2407	304.5	1020.0	80.6	10.5	200.0	1615.6
16.30-17.30	2434	313.75	1006.0	78.0	13.5	210.0	1621.25
16.45-17.45	2476	337.5	952.0	87.1	13.5	200.0	1590.1
17.00-18.00	2443	328.5	960.0	94.9	13.5	182.0	1578.9
17.15-18.15	2414	314.75	982.0	106.6	12	170.0	1585.35
17.30-18.30	2515	318.75	1066.0	115.7	9	160.0	1669.45
17.45-18.45	2654	320.75	1206.0	119.6	7.5	140.0	1793.85
18.00-19.00	2695	322.5	1244.0	127.4	6	124.0	1823.9

Senin, Ke Arah Jl. A. Yani Utara dari Barat ke Timur

PERIODE 19-09-22	JUMLAH KENDARAAN						
	Jumlah Kend. (kend/jam)	Sepeda Motor emp = 0.250 (smp/jam)	Kend. Ringan emp = 1.000 (smp/jam)	Menengah Berat emp = 1.300 (smp/jam)	Bus Besar emp = 1.500 (smp/jam)	Truck Besar emp = 2.000 (smp/jam)	Total Arus Kendaraan (smp/jam)
06.00-07.00	2122	214.25	1042.0	182.0	9	154.0	1601.25
06.15-07.15	2254	229.25	1107.0	192.4	4.5	158.0	1691.15
06.30-07.30	2285	243	1086.0	185.9	3	164.0	1681.9
06.45-07.45	2290	250	1085.0	171.6	3	142.0	1651.6
07.00-08.00	2306	267.5	1059.0	144.3	6	124.0	1600.8
07.15-08.15	2199	248.25	1048.0	115.7	7.5	128.0	1547.45
07.30-08.30	2138	239.5	1032.0	98.8	12	128.0	1510.3
07.45-08.45	2141	235.75	1063.0	85.8	10.5	124.0	1519.05
08.00-09.00	2045	220	1030.0	81.9	10.5	130.0	1472.4
11.00-12.00	2036	232	971.0	84.5	10.5	130.0	1428
11.15-12.15	2094	250.25	953.0	100.1	4.5	120.0	1427.85
11.30-12.30	2062	240.75	949.0	110.5	7.5	120.0	1427.75
11.45-12.45	2132	251.75	969.0	120.9	7.5	116.0	1465.15
12.00-13.00	2144	257.75	967.0	114.4	10.5	102.0	1451.65
12.15-13.15	2025	227.25	967.0	113.1	16.5	102.0	1425.85
12.30-13.30	2035	233.25	963.0	102.7	15	100.0	1413.95
12.45-13.45	2079	239.25	998.0	88.4	15	92.0	1432.65
13.00-14.00	2072	220.75	1056.0	88.4	16.5	108.0	1489.65
16.00-17.00	2040	220.75	1033.0	76.7	13.5	112.0	1455.95
16.15-17.15	2087	231	1025.0	85.8	15	124.0	1480.8
16.30-17.30	2035	217.25	1004.0	98.8	16.5	150.0	1486.55
16.45-17.45	2087	232.75	978.0	107.9	12	174.0	1504.65
17.00-18.00	2179	245	1020.0	104.0	10.5	184.0	1563.5
17.15-18.15	2085	232.75	972.0	110.5	10.5	180.0	1505.75
17.30-18.30	2053	233	939.0	118.3	13.5	164.0	1467.8
17.45-18.45	1982	226	909.0	118.3	16.5	134.0	1403.8
18.00-19.00	1942	217.25	896.0	131.3	18	128.0	1390.55

Kamis, Ke Arah Jl. A. Yani Utara dari Barat ke Timur

PERIODE 22-09-22	JUMLAH KENDARAAN						
	Jumlah Kend. (kend/jam)	Sepeda Motor emp = 0.250 (smp/jam)	Kend. Ringan emp = 1.000 (smp/jam)	Menengah Berat emp = 1.300 (smp/jam)	Bus Besar emp = 1.500 (smp/jam)	Truck Besar emp = 2.000 (smp/jam)	Total Arus Kendaraan (smp/jam)
06.00-07.00	1575	189.25	635.0	118.3	4.5	178.0	1125.05
06.15-07.15	1618	204.25	597.0	122.2	3	216.0	1142.45
06.30-07.30	1727	218	642.0	126.1	3	228.0	1217.1
06.45-07.45	1945	250	733.0	127.4	4.5	222.0	1336.9
07.00-08.00	2143	267.5	858.0	128.7	6	224.0	1484.2
07.15-08.15	2110	248.25	911.0	120.9	9	214.0	1503.15
07.30-08.30	2061	239.5	908.0	107.9	10.5	210.0	1475.9
07.45-08.45	2129	235.75	985.0	113.1	10.5	214.0	1558.35
08.00-09.00	2072	220	985.0	114.4	12	222.0	1553.4
11.00-12.00	2152	232	1030.0	113.1	12	198.0	1585.1
11.15-12.15	2227	250.25	1038.0	118.3	9	182.0	1597.55
11.30-12.30	2102	240.75	958.0	114.4	9	174.0	1496.15
11.45-12.45	2137	251.75	956.0	114.4	6	164.0	1492.15
12.00-13.00	2148	257.75	929.0	117.0	3	192.0	1498.75
12.15-13.15	2025	227.25	922.0	117.0	1.5	206.0	1473.75
12.30-13.30	2044	233.25	913.0	122.2	1.5	206.0	1475.95
12.45-13.45	2072	239.25	923.0	119.6	3	196.0	1480.85
13.00-14.00	1941	220.75	879.0	122.2	4.5	164.0	1390.45
16.00-17.00	1885	220.75	828.0	122.2	10.5	146.0	1327.45
16.15-17.15	1847	231	759.0	117.0	12	132.0	1251
16.30-17.30	1713	217.25	674.0	123.5	18	126.0	1158.75
16.45-17.45	1778	232.75	685.0	113.1	19.5	124.0	1174.35
17.00-18.00	1904	245	766.0	113.1	16.5	120.0	1260.6
17.15-18.15	1976	232.75	899.0	101.4	15	116.0	1364.15
17.30-18.30	2068	233	1004.0	96.2	9	104.0	1446.2
17.45-18.45	2072	226	1026.0	107.9	6	110.0	1475.9
18.00-19.00	2016	217.25	986.0	115.7	3	140.0	1461.95

Kamis, Ke Arah Jl. A. Yani Utara dari Barat ke Timur

PERIODE 24-09-22	JUMLAH KENDARAAN						
	Jumlah Kend. (kend/jam)	Sepeda Motor emp = 0.250 (smp/jam)	Kend. Ringan emp = 1.000 (smp/jam)	Menengah Berat emp = 1.300 (smp/jam)	Bus Besar emp = 1.500 (smp/jam)	Truck Besar emp = 2.000 (smp/jam)	Total Arus Kendaraan (smp/jam)
06.00-07.00	2186	226.5	1086.0	128.7	3	186.0	1630.2
06.15-07.15	2122	230	1005.0	127.4	6	190.0	1558.4
06.30-07.30	2177	237	1037.0	122.2	9	184.0	1589.2
06.45-07.45	2200	241.25	1040.0	117.0	10.5	196.0	1604.75
07.00-08.00	2259	249.75	1061.0	119.6	12	198.0	1640.35
07.15-08.15	2291	244.75	1111.0	128.7	10.5	190.0	1684.95
07.30-08.30	2312	252.5	1103.0	131.3	7.5	186.0	1680.3
07.45-08.45	2026	244.25	861.0	132.6	4.5	166.0	1408.35
08.00-09.00	1947	227.75	856.0	133.9	1.5	152.0	1371.15
11.00-12.00	1918	229.75	822.0	127.4	4.5	152.0	1335.65
11.15-12.15	1926	218.25	877.0	126.1	7.5	148.0	1376.85
11.30-12.30	2194	226	1108.0	123.5	12	158.0	1627.5
11.45-12.45	2269	241.5	1106.0	126.1	16.5	178.0	1668.1
12.00-13.00	2338	256.25	1111.0	131.3	13.5	184.0	1696.05
12.15-13.15	2314	272.25	1014.0	137.8	16.5	188.0	1628.55
12.30-13.30	2294	263.25	1034.0	136.5	12	188.0	1633.75
12.45-13.45	2222	247.5	1035.0	131.3	9	180.0	1602.8
13.00-14.00	2258	254.25	1047.0	124.8	7.5	186.0	1619.55
16.00-17.00	2248	235.5	1075.0	170.3	3	196.0	1679.8
16.15-17.15	2369	248.25	1144.0	169.0	6	196.0	1763.25
16.30-17.30	2425	264.75	1130.0	172.9	6	198.0	1771.65
16.45-17.45	2341	254.25	1086.0	175.5	9	194.0	1718.75
17.00-18.00	2345	266.75	1086.0	126.1	10.5	176.0	1665.35
17.15-18.15	2219	259.25	989.0	133.9	9	168.0	1559.15
17.30-18.30	2185	251.5	989.0	127.4	7.5	174.0	1549.4
17.45-18.45	2194	258.5	981.0	123.5	4.5	162.0	1529.5
18.00-19.00	2161	258.75	949.0	123.5	3	160.0	1494.25

Sabtu, Ke Arah Jl. A. Yani Utara dari Barat ke Timur

PERIODE 24-09-22	JUMLAH KENDARAAN						
	Jumlah Kend. (kend/jam)	Sepeda Motor emp = 0.250 (smp/jam)	Kend. Ringan emp = 1.000 (smp/jam)	Menengah Berat emp = 1.300 (smp/jam)	Bus Besar emp = 1.500 (smp/jam)	Truck Besar emp = 2.000 (smp/jam)	Total Arus Kendaraan (smp/jam)
06.00-07.00	2186	226.5	1086.0	128.7	3	186.0	1630.2
06.15-07.15	2122	230	1005.0	127.4	6	190.0	1558.4
06.30-07.30	2177	237	1037.0	122.2	9	184.0	1589.2
06.45-07.45	2200	241.25	1040.0	117.0	10.5	196.0	1604.75
07.00-08.00	2259	249.75	1061.0	119.6	12	198.0	1640.35
07.15-08.15	2291	244.75	1111.0	128.7	10.5	190.0	1684.95
07.30-08.30	2312	252.5	1103.0	131.3	7.5	186.0	1680.3
07.45-08.45	2026	244.25	861.0	132.6	4.5	166.0	1408.35
08.00-09.00	1947	227.75	856.0	133.9	1.5	152.0	1371.15
11.00-12.00	1918	229.75	822.0	127.4	4.5	152.0	1335.65
11.15-12.15	1926	218.25	877.0	126.1	7.5	148.0	1376.85
11.30-12.30	2194	226	1108.0	123.5	12	158.0	1627.5
11.45-12.45	2269	241.5	1106.0	126.1	16.5	178.0	1668.1
12.00-13.00	2338	256.25	1111.0	131.3	13.5	184.0	1696.05
12.15-13.15	2314	272.25	1014.0	137.8	16.5	188.0	1628.55
12.30-13.30	2294	263.25	1034.0	136.5	12	188.0	1633.75
12.45-13.45	2222	247.5	1035.0	131.3	9	180.0	1602.8
13.00-14.00	2258	254.25	1047.0	124.8	7.5	186.0	1619.55
16.00-17.00	2248	235.5	1075.0	170.3	3	196.0	1679.8
16.15-17.15	2369	248.25	1144.0	169.0	6	196.0	1763.25
16.30-17.30	2425	264.75	1130.0	172.9	6	198.0	1771.65
16.45-17.45	2341	254.25	1086.0	175.5	9	194.0	1718.75
17.00-18.00	2345	266.75	1086.0	126.1	10.5	176.0	1665.35
17.15-18.15	2219	259.25	989.0	133.9	9	168.0	1559.15
17.30-18.30	2185	251.5	989.0	127.4	7.5	174.0	1549.4
17.45-18.45	2194	258.5	981.0	123.5	4.5	162.0	1529.5
18.00-19.00	2161	258.75	949.0	123.5	3	160.0	1494.25

VOLUME ARUS TOTAL (Q)

Ke Arah Jl. S. Supriadi dari Timur Ke Barat

INTERVAL WAKTU	Arus Total Q		Arus Total Q		Arus Total Q	
	Senin 19 September 2022		Kamis 22 September 2022		Sabtu 24 September 2022	
	Kend/jam	Smp/jam	Kend/jam	Smp/jam	Kend/jam	Smp/jam
06.00-07.00	2122	1601.25	1575	1125.05	2186	1630.2
06.15-07.15	2254	1691.15	1618	1142.45	2122	1558.4
06.30-07.30	2285	1681.9	1727	1217.1	2177	1589.2
06.45-07.45	2290	1651.6	1945	1336.9	2200	1604.75
07.00-08.00	2306	1600.8	2143	1484.2	2259	1640.35
07.15-08.15	2199	1547.45	2110	1503.15	2291	1684.95
07.30-08.30	2138	1510.3	2061	1475.9	2312	1680.3
07.45-08.45	2141	1519.05	2129	1558.35	2026	1408.35
08.00-09.00	2045	1472.4	2072	1553.4	1947	1371.15
11.00-12.00	2036	1428	2152	1585.1	1918	1335.65
11.15-12.15	2094	1427.85	2227	1597.55	1926	1376.85
11.30-12.30	2062	1427.75	2102	1496.15	2194	1627.5
11.45-12.45	2132	1465.15	2137	1492.15	2269	1668.1
12.00-13.00	2144	1451.65	2148	1498.75	2338	1696.05
12.15-13.15	2025	1425.85	2025	1473.75	2314	1628.55
12.30-13.30	2035	1413.95	2044	1475.95	2294	1633.75
12.45-13.45	2079	1432.65	2072	1480.85	2222	1602.8
13.00-14.00	2072	1489.65	1941	1390.45	2258	1619.55
16.00-17.00	2040	1455.95	1885	1327.45	2248	1679.8
16.15-17.15	2087	1480.8	1847	1251	2369	1763.25
16.30-17.30	2035	1486.55	1713	1158.75	2425	1771.65
16.45-17.45	2087	1504.65	1778	1174.35	2341	1718.75
17.00-18.00	2179	1563.5	1904	1260.6	2345	1665.35
17.15-18.15	2085	1505.75	1976	1364.15	2219	1559.15
17.30-18.30	2053	1467.8	2068	1446.2	2185	1549.4
17.45-18.45	1982	1403.8	2072	1475.9	2194	1529.5
18.00-19.00	1942	1390.55	2016	1461.95	2161	1494.25

Ke Arah Jl. A. Yani Utara dari Barat ke Timur

INTERVAL WAKTU	Arus Total Q		Arus Total Q		Arus Total Q	
	Senin 19 Juli 2022		Kamis 22 Juli 2022		Sabtu 24 Juli 2022	
	Kend/jam	Smp/jam	Kend/jam	Smp/jam	Kend/jam	Smp/jam
06.00-07.00	1460	949.9	1571	969.3	2242	1601.1
06.15-07.15	1630	1013.85	1597	957.85	2257	1596.4
06.30-07.30	1729	1039.45	1553	909.95	2290	1624.95
06.45-07.45	1723	1030.15	1554	889.75	2277	1626.35
07.00-08.00	1738	1045	1587	918.85	2212	1620.3
07.15-08.15	1863	1103.15	1600	941.6	2226	1642.1
07.30-08.30	2031	1247.15	1594	967.05	2261	1651.1
07.45-08.45	2174	1373.1	1712	1092.75	2235	1649.35
08.00-09.00	2307	1487.4	1806	1178.95	2260	1636.45
11.00-12.00	2223	1472.95	1848	1239.3	2252	1630.25
11.15-12.15	2012	1310.25	1997	1388.9	2198	1611.05
11.30-12.30	1891	1181.35	1972	1366.45	2157	1573.85
11.45-12.45	1754	1039.75	1976	1356.45	2167	1617.65
12.00-13.00	1722	986.4	2059	1364.2	2234	1639.65
12.15-13.15	1697	989.95	2087	1307.1	2130	1552.8
12.30-13.30	1888	1021.65	2075	1287.95	2174	1587.45
12.45-13.45	2098	1085.45	2028	1265.45	2189	1542.4
13.00-14.00	2310	1151.65	1938	1251.95	2118	1527.2
16.00-17.00	2515	1189.05	1873	1265	2314	1616.4
16.15-17.15	2555	1227.85	1909	1315.05	2407	1615.6
16.30-17.30	2535	1189.45	1964	1379.7	2434	1621.25
16.45-17.45	2625	1258.7	2067	1413.7	2476	1590.1
17.00-18.00	2846	1456.1	2042	1395.1	2443	1578.9
17.15-18.15	3007	1617	2120	1402.7	2414	1585.35
17.30-18.30	3213	1824.15	2111	1359.6	2515	1669.45
17.45-18.45	3317	1931.3	2197	1444.6	2654	1793.85
18.00-19.00	3296	1942.6	2325	1543.75	2695	1823.9

URAIAN PERJALANAN

Senin Pagi Hari, Ke Arah Jl. S. Supriadi

PERIODE SENIN	URAIAN PERJALANAN		
	JAM	URAIAN/JALAN HAMBATANNYA	WAKTU (Detik)
1	07:00:00	Titik Awal (Jl. Jend Ahmad Yani Utara)	0 Detik
2	07:04:00	Persimpangan Jl. Panji Suroso	34,02 Detik
3	07:06:00	Persimpangan Jl. Raya Blimbing Indah	59,27 Detik
4	07:07:00	Persimpangan Jl. Plaosan Timur	35,59 Detik
5	07:09:00	Persimpangan Jl. L.A Sucipto	58,43 Detik
6	07:12:00	Persimpangan Jl. Ciliwung	26,80 Detik
7	07:13:00	Persimpangan Jl. Sundar Priyo Sudarmo	64,58 Detik
8	07:17:00	Persimpangan Jl. Panglima Sudirman	74,43 Detik
9	07:22:00	Persimpangan Jl. Gatot Subroto	65,89 Detik
10	07:32:00	Persimpangan Jl. Gadang	45,03 Detik
11	07:35:00	Titik Akhir (Jl. S. Supriadi)	0 Detik
TOTAL			38.50,81 Detik

Senin Pagi Hari, Ke Arah Jl. A. Yani Utara

PERIODE SENIN	URAIAN PERJALANAN		
	JAM	URAIAN/JALAN HAMBATANNYA	WAKTU (Detik)
1	07:00:00	Titik Awal (Jl. S.Supriadi)	0 Detik
2	07:13:00	Perlintasan Kereta Api Jl. Satsui Tubun	61,61 Detik
3	07:17:00	Persimpangan Jl. Gatot Subroto	22,30 Detik
4	07:21:00	Persimpangan Jl. Dokter Sucipto	51,88 Detik
5	07:22:00	Persimpangan Jl. Sundar Priyo Sudarmo	44,12 Detik
6	07:25:00	Persimpangan Jl. Ciliwung	23,90 Detik
7	07:27:00	Persimpangan Jl. L.A Sucipto	67,59 Detik
8	07:28:00	Persimpangan Jl. Plaosan	20,17 Detik
9	07:29:00	Persimpangan Jl. Panji Suroso	26,05 Detik
10	07:33:00	Persimpangan Jl. Raden Intan	44,18 Detik
11	07:35:00	Titik Akhir (Jl. Jend Ahmad Yani Utara)	0 Detik
TOTAL			38.41,70 Detik

Senin Siang Hari, Ke Arah Jl. S. Supriadi

PERIODE SENIN	URAIAN PERJALANAN		
	JAM	URAIAN/JALAN HAMBATANNYA	WAKTU (Detik)
1	11:00:00	Titik Awal (Jl. Jend Ahmad Yani Utara)	0 Detik
2	11:04:00	Persimpangan Jl. Panji Suroso	36,24 Detik
3	11:06:00	Persimpangan Jl. Raya Blimbing Indah	57,34 Detik
4	11:07:00	Persimpangan Jl. Plaosan Timur	37,72 Detik
5	11:09:00	Persimpangan Jl. L.A Sucipto	61,40 Detik
6	11:12:00	Persimpangan Jl. Ciliwung	28,21 Detik
7	11:13:00	Persimpangan Jl. Sundar Priyo Sudarmo	65,53 Detik
8	11:17:00	Persimpangan Jl. Panglima Sudirman	75,63 Detik
9	11:22:00	Persimpangan Jl. Gatot Subroto	67,51 Detik
10	11:32:00	Persimpangan Jl. Gadang	47,17 Detik
11	11:35:00	Titik Akhir (Jl. S. Supriadi)	0 Detik
TOTAL			38.72,42 Detik

Senin Siang Hari, Ke Arah Jl. A. Yani Utara

PERIODE SENIN	URAIAN PERJALANAN		
	JAM	URAIAN/JALAN HAMBATANNYA	WAKTU (Detik)
1	11:00:00	Titik Awal (Jl. S. Supriadi)	0 Detik
2	11:13:00	Perlintasan Kereta Api Jl. Satsui Tubun	0 Detik
3	11:17:00	Persimpangan Jl. Gatot Subroto	24,34 Detik
4	11:21:00	Persimpangan Jl. Dokter Sucipto	53,54 Detik
5	11:22:00	Persimpangan Jl. Sundar Priyo Sudarmo	46,51 Detik
6	11:25:00	Persimpangan Jl. Ciliwung	26,67 Detik
7	11:27:00	Persimpangan Jl. L.A Sucipto	69,49 Detik
8	11:28:00	Persimpangan Jl. Plaosan	23,12 Detik
9	11:29:00	Persimpangan Jl. Panji Suroso	28,01 Detik
10	11:33:00	Persimpangan Jl. Raden Intan	46,19 Detik
11	11:35:00	Titik Akhir (Jl. Jend Ahmad Yani Utara)	0 Detik
TOTAL			38.45,29 Detik

Senin Sore Hari, Ke Arah Jl. S. Supriadi

PERIODE SENIN	URAIAN PERJALANAN		
	JAM	URAIAN/JALAN HAMBATANNYA	WAKTU (Detik)
1	16:00:00	Titik Awal (Jl. Jend Ahmad Yani Utara)	0 Detik
2	16:04:00	Persimpangan Jl. Panji Suroso	38,27 Detik
3	16:06:00	Persimpangan Jl. Raya Blimbing Indah	59,84 Detik
4	16:07:00	Persimpangan Jl. Plaosan Timur	39,25 Detik
5	16:09:00	Persimpangan Jl. L.A Sucipto	63,21 Detik
6	16:12:00	Persimpangan Jl. Ciliwung	33,65 Detik
7	16:13:00	Persimpangan Jl. Sundar Priyo Sudarmo	68,05 Detik
8	16:17:00	Persimpangan Jl. Panglima Sudirman	77,45 Detik
9	16:22:00	Persimpangan Jl. Gatot Subroto	69,17 Detik
10	16:32:00	Persimpangan Jl. Gadang	49,86 Detik
11	16:35:00	Titik Akhir (Jl. S. Supriadi)	0 Detik
TOTAL			39.21,33 Detik

Senin Sore Hari, Ke Arah Jl. A. Yani Utara

PERIODE SENIN	URAIAN PERJALANAN		
	JAM	URAIAN/JALAN HAMBATANNYA	WAKTU (Detik)
1	16:00:00	Titik Awal (Jl. S. Supriadi)	0 Detik
2	16:04:00	Perlindungan Kereta Api Jl. Satsui Tubun	0 Detik
3	16:06:00	Persimpangan Jl. Gatot Subroto	26,38 Detik
4	11:07:00	Persimpangan Jl. Dokter Sucipto	55,62 Detik
5	11:09:00	Persimpangan Jl. Sundar Priyo Sudarmo	48,75 Detik
6	11:12:00	Persimpangan Jl. Ciliwung	28,27 Detik
7	11:13:00	Persimpangan Jl. L.A Sucipto	71,30 Detik
8	11:17:00	Persimpangan Jl. Plaosan	25,43 Detik
9	11:22:00	Persimpangan Jl. Panji Suroso	30,76 Detik
10	11:32:00	Persimpangan Jl. Raden Intan	49,49 Detik
11	11:35:00	Titik Akhir (Jl. Jend Ahmad Yani Utara)	0 Detik
TOTAL			38.72,81 Detik

Kamis Pagi Hari, Ke Arah Jl. S. Supriadi

PERIODE KAMIS	URAIAN PERJALANAN		
	JAM	URAIAN/JALAN HAMBATANNYA	WAKTU (Detik)
1	11:35:00	Titik Awal (Jl. Jend Ahmad Yani Utara)	0 Detik
2	11:38:00	Persimpangan Jl. Panji Suroso	37,33 Detik
3	11:40:00	Persimpangan Jl. Raya Blimbing Indah	63,47 Detik
4	11:41:00	Persimpangan Jl. Plaosan Timur	47,17 Detik
5	11:44:00	Persimpangan Jl. L.A Sucipto	94,31 Detik
6	11:46:00	Persimpangan Jl. Ciliwung	22,50 Detik
7	11:48:00	Persimpangan Jl. Sundar Priyo Sudarmo	68,29 Detik
8	11:52:00	Persimpangan Jl. Panglima Sudirman	68,65 Detik
9	11:57:00	Persimpangan Jl. Gatot Subroto	60,46 Detik
10	12:06:00	Persimpangan Jl. Gadang	54,88 Detik
11	12:09:00	Titik Akhir (Jl. S. Supriadi	0 Detik
TOTAL			34.35,70 Detik

Kamis Pagi Hari, Ke Arah Jl. A. Yani Utara

PERIODE KAMIS	URAIAN PERJALANAN		
	JAM	URAIAN/JALAN HAMBATANNYA	WAKTU (Detik)
1	11:35:00	Titik Awal (Jl. S.Supriadi)	0 Detik
2	11:38:00	Perlntasan Kereta Api Jl. Satsui Tubun	0 Detik
3	11:40:00	Persimpangan Jl. Gatot Subroto	59,79 Detik
4	11:41:00	Persimpangan Jl. Dokter Sucipto	73,15 Detik
5	11:44:00	Persimpangan Jl. Sundar Priyo Sudarmo	54,84 Detik
6	11:46:00	Persimpangan Jl. Ciliwung	37,33 Detik
7	11:48:00	Persimpangan Jl. L.A Sucipto	46,65 Detik
8	11:52:00	Persimpangan Jl. Plaosan	62,11 Detik
9	11:57:00	Persimpangan Jl. Panji Suroso	28,21 Detik
10	12:06:00	Persimpangan Jl. Raden Intan	28,09 Detik
11	12:09:00	Titik Akhir (Jl. Jend Ahmad Yani Utara)	0 Detik
TOTAL			33.42,15 Detik

Kamis Siang Hari, Ke Arah Jl. S. Supriadi

PERIODE KAMIS	URAIAN PERJALANAN		
	JAM	URAIAN/JALAN HAMBATANNYA	WAKTU (Detik)
1	16:35:00	Titik Awal (Jl. Jend Ahmad Yani Utara)	0 Detik
2	16:38:00	Persimpangan Jl. Panji Suroso	39,24 Detik
3	16:40:00	Persimpangan Jl. Raya Blimbing Indah	64,97 Detik
4	16:41:00	Persimpangan Jl. Plaosan Timur	49,74 Detik
5	16:44:00	Persimpangan Jl. L.A Sucipto	95,93 Detik
6	16:46:00	Persimpangan Jl. Ciliwung	25,57 Detik
7	16:48:00	Persimpangan Jl. Sundar Priyo Sudarmo	69,80 Detik
8	16:52:00	Persimpangan Jl. Panglima Sudirman	70,24 Detik
9	16:57:00	Persimpangan Jl. Gatot Subroto	62,18 Detik
10	16:06:00	Persimpangan Jl. Gadang	56,43 Detik
11	16:09:00	Titik Akhir (Jl. S. Supriadi)	0 Detik
TOTAL			35.39,70 Detik

Kamis Siang Hari, Ke Arah Jl. A. Yani Utara

PERIODE KAMIS	URAIAN PERJALANAN		
	JAM	URAIAN/JALAN HAMBATANNYA	WAKTU (Detik)
1	16:35:00	Titik Awal (Jl. S. Supriadi)	0 Detik
2	16:38:00	Perlintasan Kereta Api Jl. Satsui Tubun	0 Detik
3	16:40:00	Persimpangan Jl. Gatot Subroto	56,20 Detik
4	16:41:00	Persimpangan Jl. Dokter Sucipto	74,30 Detik
5	16:44:00	Persimpangan Jl. Sundar Priyo Sudarmo	56,62 Detik
6	16:46:00	Persimpangan Jl. Ciliwung	39,43 Detik
7	16:48:00	Persimpangan Jl. L.A Sucipto	48,25 Detik
8	16:52:00	Persimpangan Jl. Plaosan	64,36 Detik
9	16:57:00	Persimpangan Jl. Panji Suroso	30,62 Detik
10	16:06:00	Persimpangan Jl. Raden Intan	30,28 Detik
11	16:09:00	Titik Akhir (Jl. Jend Ahmad Yani Utara)	0 Detik
TOTAL			34.48,22 Detik

Kamis Sore Hari, Ke Arah Jl. S. Supriadi

PERIODE KAMIS	URAIAN PERJALANAN		
	JAM	URAIAN/JALAN HAMBATANNYA	WAKTU (Detik)
1	07:00:00	Titik Awal (Jl. Jend Ahmad Yani Utara)	0 Detik
2	07:04:00	Persimpangan Jl. Panji Suroso	42,63 Detik
3	07:06:00	Persimpangan Jl. Raya Blimbing Indah	67,95 Detik
4	07:07:00	Persimpangan Jl. Plaosan Timur	54,52 Detik
5	07:09:00	Persimpangan Jl. L.A Sucipto	91,60 Detik
6	07:12:00	Persimpangan Jl. Ciliwung	28,28 Detik
7	07:13:00	Persimpangan Jl. Sundar Priyo Sudarmo	71,62 Detik
8	07:17:00	Persimpangan Jl. Panglima Sudirman	74,86 Detik
9	07:22:00	Persimpangan Jl. Gatot Subroto	64,94 Detik
10	07:32:00	Persimpangan Jl. Gadang	59,49 Detik
11	07:35:00	Titik Akhir (Jl. S. Supriadi	0 Detik
TOTAL			36.57,90 Detik

Kamis Sore Hari, Ke Arah Jl. A. Yani Utara

PERIODE KAMIS	URAIAN PERJALANAN		
	JAM	URAIAN/JALAN HAMBATANNYA	WAKTU (Detik)
1	07:00:00	Titik Awal (Jl. S. Supriadi)	0 Detik
2	07:04:00	Perlintasan Kereta Api Jl. Satsui Tubun	0 Detik
3	07:06:00	Persimpangan Jl. Gatot Subroto	59,28 Detik
4	07:07:00	Persimpangan Jl. Dokter Sucipto	76,42 Detik
5	07:09:00	Persimpangan Jl. Sundar Priyo Sudarmo	58,65 Detik
6	07:12:00	Persimpangan Jl. Ciliwung	44,87 Detik
7	07:13:00	Persimpangan Jl. L.A Sucipto	54,43 Detik
8	07:17:00	Persimpangan Jl. Plaosan	67,40 Detik
9	07:22:00	Persimpangan Jl. Panji Suroso	33,66 Detik
10	07:32:00	Persimpangan Jl. Raden Intan	35,70 Detik
11	07:35:00	Titik Akhir (Jl. Jend Ahmad Yani Utara)	0 Detik
TOTAL			36.43,82 Detik

Sabtu Pagi Hari, Ke Arah Jl. S. Supriadi

PERIODE SABTU	URAIAN PERJALANAN		
	JAM	URAIAN/JALAN HAMBATANNYA	WAKTU (Detik)
1	16:18:00	Titik Awal (Jl. Jend Ahmad Yani Utara)	0 Detik
2	16:25:00	Persimpangan Jl. Panji Suroso	22,53 Detik
3	16:26:00	Persimpangan Jl. Raya Blimbing Indah	32,30 Detik
4	16:27:00	Persimpangan Jl. Plaosan Timur	10,64 Detik
5	16:29:00	Persimpangan Jl. L.A Sucipto	58,36 Detik
6	16:31:00	Persimpangan Jl.Ciliwung	25,08 Detik
7	16:32:00	Persimpangan Jl. Sundar Priyo Sudarmo	64,43 Detik
8	16:37:00	Persimpangan Jl. Panglima Sudirman	80,60 Detik
9	16:41:00	Persimpangan Jl. Gatot Subroto	55,98 Detik
10	16:52:00	Persimpangan Jl. Gadang	67,54 Detik
11	17:02:00	Titik Akhir (Jl. S. Supriadi)	0 Detik
TOTAL			37.50,72 Detik

Sabtu Pagi Hari, Ke Arah Jl. A. Yani Utara

PERIODE SABTU	URAIAN PERJALANAN		
	JAM	URAIAN/JALAN HAMBATANNYA	WAKTU (Detik)
1	16:18:00	Titik Awal (Jl. S.Supriadi)	0 Detik
2	16:25:00	Perlintasan Kereta Api Jl. Satsui Tubun	70,54 Detik
3	16:26:00	Persimpangan Jl. Gatot Subroto	44,23 Detik
4	16:27:00	Persimpangan Jl. Dokter Sucipto	47,93 Detik
5	16:29:00	Persimpangan Jl. Sundar Priyo Sudarmo	11,82 Detik
6	16:31:00	Persimpangan Jl.Ciliwung	25,46 Detik
7	16:32:00	Persimpangan Jl. L.A Sucipto	39,30 Detik
8	16:37:00	Persimpangan Jl. Plaosan	75,64 Detik
9	16:41:00	Persimpangan Jl. Panji Suroso	28,43 Detik
10	16:52:00	Persimpangan Jl. Raden Intan	51,46 Detik
11	17:02:00	Titik Akhir (Jl. Jend Ahmad Yani Utara)	0 Detik
TOTAL			34.20.38 Detik

Sabtu Siang Hari, Ke Arah Jl. S. Supriadi

PERIODE SABTU	URAIAN PERJALANAN		
	JAM	URAIAN/JALAN HAMBATANNYA	WAKTU (Detik)
1	07:00:00	Titik Awal (Jl. Jend Ahmad Yani Utara)	0 Detik
2	07:04:00	Persimpangan Jl. Panji Suroso	28,59 Detik
3	07:06:00	Persimpangan Jl. Raya Blimbing Indah	35,24 Detik
4	07:07:00	Persimpangan Jl. Plaosan Timur	12,36 Detik
5	07:09:00	Persimpangan Jl. L.A Sucipto	62,74 Detik
6	07:12:00	Persimpangan Jl.Ciliwung	28,29 Detik
7	07:13:00	Persimpangan Jl. Sundar Priyo Sudarmo	68,25 Detik
8	07:17:00	Persimpangan Jl. Panglima Sudirman	83,67 Detik
9	07:22:00	Persimpangan Jl. Gatot Subroto	52,70 Detik
10	07:32:00	Persimpangan Jl. Gadang	69,28 Detik
11	07:35:00	Titik Akhir (Jl. S. Supriadi)	0 Detik
TOTAL			38.56,05 Detik

Sabtu Siang Hari, Ke Arah Jl. A. Yani Utara

PERIODE SABTU	URAIAN PERJALANAN		
	JAM	URAIAN/JALAN HAMBATANNYA	WAKTU (Detik)
1	07:00:00	Titik Awal (Jl. S.Supriadi)	0 Detik
2	07:04:00	Perlintasan Kereta Api Jl. Satsui Tubun	73,11 Detik
3	07:06:00	Persimpangan Jl. Gatot Subroto	47,35 Detik
4	07:07:00	Persimpangan Jl. Dokter Sucipto	53,45 Detik
5	07:09:00	Persimpangan Jl. Sundar Priyo Sudarmo	15,62 Detik
6	07:12:00	Persimpangan Jl.Ciliwung	27,39 Detik
7	07:13:00	Persimpangan Jl. L.A Sucipto	43,38 Detik
8	07:17:00	Persimpangan Jl. Plaosan	79,42 Detik
9	07:22:00	Persimpangan Jl. Panji Suroso	31,82 Detik
10	07:32:00	Persimpangan Jl. Raden Intan	55,78 Detik
11	07:35:00	Titik Akhir (Jl. Jend Ahmad Yani Utara)	0 Detik
TOTAL			36.67,21 Detik

Sabtu Sore Hari, Ke Arah Jl. S. Supriadi

PERIODE SABTU	URAIAN PERJALANAN		
	JAM	URAIAN/JALAN HAMBATANNYA	WAKTU (Detik)
1	11:00:00	Titik Awal (Jl. Jend Ahmad Yani Utara)	0 Detik
2	11:13:00	Persimpangan Jl. Panji Suroso	33,20 Detik
3	11:17:00	Persimpangan Jl. Raya Blimbing Indah	38,26 Detik
4	11:21:00	Persimpangan Jl. Plaosan Timur	15,42 Detik
5	11:22:00	Persimpangan Jl. L.A Sucipto	65,80 Detik
6	11:25:00	Persimpangan Jl. Ciliwung	34,21 Detik
7	11:27:00	Persimpangan Jl. Sundar Priyo Sudarmo	70,33 Detik
8	11:28:00	Persimpangan Jl. Panglima Sudirman	81,28 Detik
9	11:29:00	Persimpangan Jl. Gatot Subroto	56,32 Detik
10	11:33:00	Persimpangan Jl. Gadang	75,47 Detik
11	11:35:00	Titik Akhir (Jl. S. Supriadi	0 Detik
TOTAL			39.54,02 Detik

Sabtu Sore Hari, Ke Arah Jl. A. Yani Utara

PERIODE SABTU	URAIAN PERJALANAN		
	JAM	URAIAN/JALAN HAMBATANNYA	WAKTU (Detik)
1	11:00:00	Titik Awal (Jl. S. Supriadi)	0 Detik
2	11:13:00	Perlintasan Kereta Api Jl. Satsui Tubun	0 Detik
3	11:17:00	Persimpangan Jl. Gatot Subroto	50,31 Detik
4	11:21:00	Persimpangan Jl. Dokter Sucipto	57,74 Detik
5	11:22:00	Persimpangan Jl. Sundar Priyo Sudarmo	17,03 Detik
6	11:25:00	Persimpangan Jl. Ciliwung	29,29 Detik
7	11:27:00	Persimpangan Jl. L.A Sucipto	46,32 Detik
8	11:28:00	Persimpangan Jl. Plaosan	82,09 Detik
9	11:29:00	Persimpangan Jl. Panji Suroso	35,28 Detik
10	11:33:00	Persimpangan Jl. Raden Intan	59,32 Detik
11	11:35:00	Titik Akhir (Jl. Jend Ahmad Yani Utara)	0 Detik
TOTAL			37.28.76 Detik

SPOT SPEED KENDARAAN

Senin Pagi Hari, Ke Arah Jl. S. Supriadi (Utara - Selatan)

No. Periode	STOP SPEED KENDARAAN				
	No. Plat Kenadaraan	JENIS KENDARAAN	WAKTU (Detik)	JARAK	JAM / HARI
1	N 1997 OP	LV (Kendaraan Ringan)	35,77	400 m	Senin (07.00)
2	N 7762 UF	LB (Bus Besar)	31,56	400 m	Senin (07.00)
3	N 8083 LB	MHV (Menengah Berat)	42,62	400 m	Senin (07.00)
4	N 9537 UI	LT (Truk Besar)	43,97	400 m	Senin (07.00)
5	N 4265 ACB	MC (Sepeda Motor)	25,52	400 m	Senin (07.00)

Senin Pagi Hari, Ke Arah Jl. S. Supriadi (Utara - Selatan)

No. Periode	KECEPATAN KENDARAAN				
	No. Plat Kenadaraan	JENIS KENDARAAN	KECEPATAN (Km/jam)	JARAK (m)	JAM / HARI
1	N 1997 OP	LV (Kendaraan Ringan)	40	400	Senin (07.00)
2	N 7762 UF	LB (Bus Besar)	46	400	Senin (07.00)
3	N 8083 LB	MHV (Menengah Berat)	34	400	Senin (07.00)
4	N 9537 UI	LT (Truk Besar)	33	400	Senin (07.00)
5	N 4265 ACB	MC (Sepeda Motor)	56	400	Senin (07.00)

Senin Siang Hari, Ke Arah Jl. S. Supriadi (Utara - Selatan)

No. Periode	STOP SPEED KENDARAAN				
	No. Plat Kendaraan	JENIS KENDARAAN	WAKTU (Detik)	JARAK	JAM / HARI
1	N 1805 UC	LV (Kendaraan Ringan)	38,63	400 m	Senin (11.00)
2	N 1573 FW	LB (Bus Besar)	34,70	400 m	Senin (11.00)
3	N 8511 BF	MHV (Menengah Berat)	43,51	400 m	Senin (11.00)
4	N 8558 UH	LT (Truk Besar)	45,79	400 m	Senin (11.00)
5	N 3433 ABC	MC (Sepeda Motor)	24,30	400 m	Senin (11.00)

Senin Siang Hari, Ke Arah Jl. S. Supriadi (Utara - Selatan)

No. Periode	KECEPATAN KENDARAAN				
	No. Plat Kendaraan	JENIS KENDARAAN	KECEPATAN (Km/jam)	JARAK (m)	JAM / HARI
1	N 1805 UC	LV (Kendaraan Ringan)	37	400	Senin (11.00)
2	N 1573 FW	LB (Bus Besar)	41	400	Senin (11.00)
3	N 8511 BF	MHV (Menengah Berat)	33	400	Senin (11.00)
4	N 8558 UH	LT (Truk Besar)	31	400	Senin (11.00)
5	N 3433 ABC	MC (Sepeda Motor)	59	400	Senin (11.00)

Senin Sore Hari, Ke Arah Jl. S. Supriadi (Utara - Selatan)

No. Periode	STOP SPEED KENDARAAN				
	No. Plat Kendaraan	JENIS KENDARAAN	WAKTU (Detik)	JARAK	JAM / HARI
1	B 2310 TFM	LV (Kendaraan Ringan)	37,61	400 m	Senin (16.00)
2	N 1463 CU	LB (Bus Besar)	33,12	400 m	Senin (16.00)
3	N 9806 BD	MHV (Menengah Berat)	43,23	400 m	Senin (16.00)
4	N 8622 CH	LT (Truk Besar)	47,83	400 m	Senin (16.00)
5	N 3350 BAL	MC (Sepeda Motor)	22,19	400 m	Senin (16.00)

Senin Sore Hari, Ke Arah Jl. S. Supriadi (Utara - Selatan)

No. Periode	KECEPATAN KENDARAAN				
	No. Plat Kendaraan	JENIS KENDARAAN	KECEPATAN (Km/jam)	JARAK (m)	JAM / HARI
1	B 2310 TFM	LV (Kendaraan Ringan)	38	400	Senin (16.00)
2	N 1463 CU	LB (Bus Besar)	43	400	Senin (16.00)
3	N 9806 BD	MHV (Menengah Berat)	33	400	Senin (16.00)
4	N 8622 CH	LT (Truk Besar)	30	400	Senin (16.00)
5	N 3350 BAL	MC (Sepeda Motor)	65	400	Senin (16.00)

Kamis Pagi Hari, Ke Arah Jl. S. Supriadi (Utara - Selatan)

No. Periode	STOP SPEED KENDARAAN				
	No. Plat Kenadaraan	JENIS KENDARAAN	WAKTU (Detik)	JARAK	JAM / HARI
1	N 1933 NM	LV (Kendaraan Ringan)	32,42	400 m	Kamis (06.00)
2	N 7790 UA	LB (Bus Besar)	31,20	400 m	Kamis (06.00)
3	N 8405 EI	MHV (Menengah Berat)	40,13	400 m	Kamis (06.00)
4	N 8472 AP	LT (Truk Besar)	40,72	400 m	Kamis (06.00)
5	N 4253 AM	MC (Sepeda Motor)	19,79	400 m	Kamis (06.00)

Kamis Pagi Hari, Ke Arah Jl. S. Supriadi (Utara - Selatan)

No. Periode	KECEPATAN KENDARAAN				
	No. Plat Kenadaraan	JENIS KENDARAAN	KECEPATAN (Km/jam)	JARAK (m)	JAM / HARI
1	N 1933 NM	LV (Kendaraan Ringan)	44	400	Kamis (06.00)
2	N 7790 UA	LB (Bus Besar)	46	400	Kamis (06.00)
3	N 8405 EI	MHV (Menengah Berat)	36	400	Kamis (06.00)
4	N 8472 AP	LT (Truk Besar)	35	400	Kamis (06.00)
5	N 4253 AM	MC (Sepeda Motor)	72	400	Kamis (06.00)

Kamis Siang Hari, Ke Arah Jl. S. Supriadi (Utara - Selatan)

No. Periode	STOP SPEED KENDARAAN				
	No. Plat Kenadaraan	JENIS KENDARAAN	WAKTU (Detik)	JARAK	JAM / HARI
1	T 1066 TY	LV (Kendaraan Ringan)	34,74	400 m	Kamis (12.00)
2	N 7849 UA	LB (Bus Besar)	30,81	400 m	Kamis (12.00)
3	B 9190 IC	MHV (Menengah Berat)	46,19	400 m	Kamis (12.00)
4	N 9185 UI	LT (Truk Besar)	48,25	400 m	Kamis (12.00)
5	N 5231 ACD	MC (Sepeda Motor)	24,72	400 m	Kamis (12.00)

Kamis Siang Hari, Ke Arah Jl. S. Supriadi (Utara - Selatan)

No. Periode	KECEPATAN KENDARAAN				
	No. Plat Kenadaraan	JENIS KENDARAAN	KECEPATAN (Km/jam)	JARAK (m)	JAM / HARI
1	T 1066 TY	LV (Kendaraan Ringan)	41	400	Kamis (12.00)
2	N 7849 UA	LB (Bus Besar)	47	400	Kamis (12.00)
3	B 9190 IC	MHV (Menengah Berat)	31	400	Kamis (12.00)
4	N 9185 UI	LT (Truk Besar)	30	400	Kamis (12.00)
5	N 5231 ACD	MC (Sepeda Motor)	58	400	Kamis (12.00)

Kamis Sore Hari, Ke Arah Jl. S. Supriadi (Utara - Selatan)

No. Periode	STOP SPEED KENDARAAN				
	No. Plat Kendaraan	JENIS KENDARAAN	WAKTU (Detik)	JARAK	JAM / HARI
1	S 1139 UC	LV (Kendaraan Ringan)	33,58	400 m	Kamis (17.00)
2	L 7198 UB	LB (Bus Besar)	31,78	400 m	Kamis (17.00)
3	N 8520 BJ	MHV (Menengah Berat)	42,17	400 m	Kamis (17.00)
4	N 8579 EH	LT (Truk Besar)	46,62	400 m	Kamis (17.00)
5	W 1022 BK	MC (Sepeda Motor)	23,17	400 m	Kamis (17.00)

Kamis Sore Hari, Ke Arah Jl. S. Supriadi (Utara - Selatan)

No. Periode	KECEPATAN KENDARAAN				
	No. Plat Kendaraan	JENIS KENDARAAN	KECEPATAN (Km/jam)	JARAK (m)	JAM / HARI
1	S 1139 UC	LV (Kendaraan Ringan)	43	400	Kamis (17.00)
2	L 7198 UB	LB (Bus Besar)	45	400	Kamis (17.00)
3	N 8520 BJ	MHV (Menengah Berat)	34	400	Kamis (17.00)
4	N 8579 EH	LT (Truk Besar)	31	400	Kamis (17.00)
5	W 1022 BK	MC (Sepeda Motor)	62	400	Kamis (17.00)

Sabtu Pagi Hari, Ke Arah Jl. S. Supriadi (Utara - Selatan)

No. Periode	STOP SPEED KENDARAAN				
	No. Plat Kenadaraan	JENIS KENDARAAN	WAKTU (Detik)	JARAK	JAM / HARI
1	B 2310 TFW	LV (Kendaraan Ringan)	35,47	400 m	Sabtu (08.00)
2	N 7863 UG	LB (Bus Besar)	32,43	400 m	Sabtu (08.00)
3	N 8636 EI	MHV (Menengah Berat)	41,18	400 m	Sabtu (08.00)
4	L 8875 UA	LT (Truk Besar)	43,21	400 m	Sabtu (08.00)
5	N 3904 CI	MC (Sepeda Motor)	20,42	400 m	Sabtu (08.00)

Sabtu Pagi Hari, Ke Arah Jl. S. Supriadi (Utara - Selatan)

No. Periode	KECEPATAN KENDARAAN				
	No. Plat Kenadaraan	JENIS KENDARAAN	KECEPATAN (Km/jam)	JARAK (m)	JAM / HARI
1	B 2310 TFW	LV (Kendaraan Ringan)	41	400	Sabtu (08.00)
2	N 7863 UG	LB (Bus Besar)	44	400	Sabtu (08.00)
3	N 8636 EI	MHV (Menengah Berat)	35	400	Sabtu (08.00)
4	L 8875 UA	LT (Truk Besar)	33	400	Sabtu (08.00)
5	N 3904 CI	MC (Sepeda Motor)	70	400	Sabtu (08.00)

Sabtu Siang Hari, Ke Arah Jl. S. Supriadi (Utara - Selatan)

No. Periode	STOP SPEED KENDARAAN				
	No. Plat Kenadaraan	JENIS KENDARAAN	WAKTU (Detik)	JARAK	JAM / HARI
1	N 1332 SO	LV (Kendaraan Ringan)	34,72	400 m	Sabtu (13.00)
2	N 7577 UG	LB (Bus Besar)	31,40	400 m	Sabtu (13.00)
3	N 9487 EB	MHV (Menengah Berat)	42,72	400 m	Sabtu (13.00)
4	AD 8276 BG	LT (Truk Besar)	43,17	400 m	Sabtu (13.00)
5	N 2230 BAU	MC (Sepeda Motor)	22,79	400 m	Sabtu (13.00)

Sabtu Siang Hari, Ke Arah Jl. S. Supriadi (Utara - Selatan)

No. Periode	KECEPATAN KENDARAAN				
	No. Plat Kenadaraan	JENIS KENDARAAN	KECEPATAN (Km/jam)	JARAK (m)	JAM / HARI
1	N 1332 SO	LV (Kendaraan Ringan)	41	400	Sabtu (13.00)
2	N 7577 UG	LB (Bus Besar)	46	400	Sabtu (13.00)
3	N 9487 EB	MHV (Menengah Berat)	34	400	Sabtu (13.00)
4	AD 8276 BG	LT (Truk Besar)	33	400	Sabtu (13.00)
5	N 2230 BAU	MC (Sepeda Motor)	63	400	Sabtu (13.00)

Sabtu Sore Hari, Ke Arah Jl. S. Supriadi (Utara - Selatan)

No. Periode	STOP SPEED KENDARAAN				
	No. Plat Kenadaraan	JENIS KENDARAAN	WAKTU (Detik)	JARAK	JAM / HARI
1	T 1758 BO	LV (Kendaraan Ringan)	30,01	400 m	Sabtu (19.00)
2	N 7619 UG	LB (Bus Besar)	33,40	400 m	Sabtu (19.00)
3	A 7249 B	MHV (Menengah Berat)	40,58	400 m	Sabtu (19.00)
4	N 8632 UI	LT (Truk Besar)	47,81	400 m	Sabtu (19.00)
5	N 2767 AE	MC (Sepeda Motor)	21,42	400 m	Sabtu (19.00)

Sabtu Sore Hari, Ke Arah Jl. S. Supriadi (Utara - Selatan)

No. Periode	KECEPATAN KENDARAAN				
	No. Plat Kenadaraan	JENIS KENDARAAN	KECEPATAN (Km/jam)	JARAK (m)	JAM / HARI
1	T 1758 BO	LV (Kendaraan Ringan)	48	400	Sabtu (19.00)
2	N 7619 UG	LB (Bus Besar)	43	400	Sabtu (19.00)
3	A 7249 B	MHV (Menengah Berat)	35	400	Sabtu (19.00)
4	N 8632 UI	LT (Truk Besar)	30	400	Sabtu (19.00)
5	N 2767 AE	MC (Sepeda Motor)	67	400	Sabtu (19.00)

Senin Pagi Hari, Ke Arah Jl. A. Yani Utara (Selatan-Utara)

No. Periode	STOP SPEED KENDARAAN				
	No. Plat Kenadaraan	JENIS KENDARAAN	WAKTU (Detik)	JARAK	JAM / HARI
1	N 1 SW	LV (Kendaraan Ringan)	38,04	400 m	Senin (07.00)
2	N 7899 UE	LB (Bus Besar)	33,78	400 m	Senin (07.00)
3	N 8714 UI	MHV (Menengah Berat)	32,31	400 m	Senin (07.00)
4	L 9795 UP	LT (Truk Besar)	46,89	400 m	Senin (07.00)
5	N 2688 DW	MC (Sepeda Motor)	27,91	400 m	Senin (07.00)

Senin Pagi Hari, Ke Arah Jl. A. Yani Utara (Selatan-Utara)

No. Periode	KECEPATAN KENDARAAN				
	No. Plat Kenadaraan	JENIS KENDARAAN	KECEPATAN (Km/jam)	JARAK (m)	JAM / HARI
1	N 1 SW	LV (Kendaraan Ringan)	38	400	Senin (07.00)
2	N 7899 UE	LB (Bus Besar)	43	400	Senin (07.00)
3	N 8714 UI	MHV (Menengah Berat)	45	400	Senin (07.00)
4	L 9795 UP	LT (Truk Besar)	31	400	Senin (07.00)
5	N 2688 DW	MC (Sepeda Motor)	52	400	Senin (07.00)

Senin Siang Hari, Ke Arah Jl. A. Yani Utara (Selatan-Utara)

No. Periode	STOP SPEED KENDARAAN				
	No. Plat Kendaraan	JENIS KENDARAAN	WAKTU (Detik)	JARAK	JAM / HARI
1	L 1612 SO	LV (Kendaraan Ringan)	37,41	400 m	Senin (11.00)
2	N 7039 UF	LB (Bus Besar)	32,79	400 m	Senin (11.00)
3	N 8622 GD	MHV (Menengah Berat)	38,91	400 m	Senin (11.00)
4	N 9352 UI	LT (Truk Besar)	48,72	400 m	Senin (11.00)
5	N 5536 GF	MC (Sepeda Motor)	26,43	400 m	Senin (11.00)

Senin Siang Hari, Ke Arah Jl. A. Yani Utara (Selatan-Utara)

No. Periode	KECEPATAN KENDARAAN				
	No. Plat Kendaraan	JENIS KENDARAAN	KECEPATAN (Km/jam)	JARAK (m)	JAM / HARI
1	L 1612 SO	LV (Kendaraan Ringan)	39	400	Senin (11.00)
2	N 7039 UF	LB (Bus Besar)	44	400	Senin (11.00)
3	N 8622 GD	MHV (Menengah Berat)	37	400	Senin (11.00)
4	N 9352 UI	LT (Truk Besar)	30	400	Senin (11.00)
5	N 5536 GF	MC (Sepeda Motor)	55	400	Senin (11.00)

Senin Sore Hari, Ke Arah Jl. A. Yani Utara (Selatan-Utara)

No. Periode	STOP SPEED KENDARAAN				
	No. Plat Kenadaraan	JENIS KENDARAAN	WAKTU (Detik)	JARAK	JAM / HARI
1	H 9012 ND	LV (Kendaraan Ringan)	34,12	400 m	Senin (16.00)
2	N 7199 UF	LB (Bus Besar)	35,73	400 m	Senin (16.00)
3	N 8360 GG	MHV (Menengah Berat)	43,71	400 m	Senin (16.00)
4	W 9488 UU	LT (Truk Besar)	49,28	400 m	Senin (16.00)
5	N 6482 BAA	MC (Sepeda Motor)	23,41	400 m	Senin (16.00)

Senin Sore Hari, Ke Arah Jl. A. Yani Utara (Selatan-Utara)

No. Periode	KECEPATAN KENDARAAN				
	No. Plat Kenadaraan	JENIS KENDARAAN	KECEPATAN (Km/jam)	JARAK (m)	JAM / HARI
1	H 9012 ND	LV (Kendaraan Ringan)	42	400	Senin (16.00)
2	N 7199 UF	LB (Bus Besar)	40	400	Senin (16.00)
3	N 8360 GG	MHV (Menengah Berat)	33	400	Senin (16.00)
4	W 9488 UU	LT (Truk Besar)	29	400	Senin (16.00)
5	N 6482 BAA	MC (Sepeda Motor)	62	400	Senin (16.00)

Kamis Pagi Hari, Ke Arah Jl. A. Yani Utara (Selatan-Utara)

No. Periode	STOP SPEED KENDARAAN				
	No. Plat Kenadaraan	JENIS KENDARAAN	WAKTU (Detik)	JARAK	JAM / HARI
1	N 888 B	LV (Kendaraan Ringan)	36,21	400 m	Kamis (06.00)
2	N 7039 UF	LB (Bus Besar)	31,29	400 m	Kamis (06.00)
3	L 9383 YU	MHV (Menengah Berat)	41,00	400 m	Kamis (06.00)
4	N 9281 TM	LT (Truk Besar)	46,38	400 m	Kamis (06.00)
5	N 5542 DF	MC (Sepeda Motor)	20,12	400 m	Kamis (06.00)

Kamis Pagi Hari, Ke Arah Jl. A. Yani Utara (Selatan-Utara)

No. Periode	KECEPATAN KENDARAAN				
	No. Plat Kenadaraan	JENIS KENDARAAN	KECEPATAN (Km/jam)	JARAK (m)	JAM / HARI
1	N 888 B	LV (Kendaraan Ringan)	40	400	Kamis (06.00)
2	N 7039 UF	LB (Bus Besar)	46	400	Kamis (06.00)
3	L 9383 YU	MHV (Menengah Berat)	35	400	Kamis (06.00)
4	N 9281 TM	LT (Truk Besar)	31	400	Kamis (06.00)
5	N 5542 DF	MC (Sepeda Motor)	72	400	Kamis (06.00)

Kamis Siang Hari, Ke Arah Jl. A. Yani Utara (Selatan-Utara)

No. Periode	STOP SPEED KENDARAAN				
	No. Plat Kenadaraan	JENIS KENDARAAN	WAKTU (Detik)	JARAK	JAM / HARI
1	L 838 AS	LV (Kendaraan Ringan)	34,29	400 m	Kamis (12.00)
2	N 7037 UF	LB (Bus Besar)	37,41	400 m	Kamis (12.00)
3	N 9284 IG	MHV (Menengah Berat)	39,48	400 m	Kamis (12.00)
4	N 9537 UI	LT (Truk Besar)	43,29	400 m	Kamis (12.00)
5	L 6276 AAZ	MC (Sepeda Motor)	23,89	400 m	Kamis (12.00)

Kamis Siang Hari, Ke Arah Jl. A. Yani Utara (Selatan-Utara)

No. Periode	KECEPATAN KENDARAAN				
	No. Plat Kenadaraan	JENIS KENDARAAN	KECEPATAN (Km/jam)	JARAK (m)	JAM / HARI
1	L 838 AS	LV (Kendaraan Ringan)	42	400	Kamis (12.00)
2	N 7037 UF	LB (Bus Besar)	39	400	Kamis (12.00)
3	N 9284 IG	MHV (Menengah Berat)	37	400	Kamis (12.00)
4	N 9537 UI	LT (Truk Besar)	33	400	Kamis (12.00)
5	L 6276 AAZ	MC (Sepeda Motor)	60	400	Kamis (12.00)

Kamis Sore Hari, Ke Arah Jl. A. Yani Utara (Selatan-Utara)

No. Periode	STOP SPEED KENDARAAN				
	No. Plat Kenadaraan	JENIS KENDARAAN	WAKTU (Detik)	JARAK	JAM / HARI
1	N 1583 AN	LV (Kendaraan Ringan)	34,27	400 m	Kamis (17.00)
2	N 7794 UG	LB (Bus Besar)	35,20	400 m	Kamis (17.00)
3	N 8544 CA	MHV (Menengah Berat)	44,72	400 m	Kamis (17.00)
4	N 8232 DL	LT (Truk Besar)	45,63	400 m	Kamis (17.00)
5	N 6316 IC	MC (Sepeda Motor)	24,20	400 m	Kamis (17.00)

Kamis Sore Hari, Ke Arah Jl. A. Yani Utara (Selatan-Utara)

No. Periode	KECEPATAN KENDARAAN				
	No. Plat Kenadaraan	JENIS KENDARAAN	KECEPATAN (Km/jam)	JARAK (m)	JAM / HARI
1	N 1583 AN	LV (Kendaraan Ringan)	42	400	Kamis (17.00)
2	N 7794 UG	LB (Bus Besar)	41	400	Kamis (17.00)
3	N 8544 CA	MHV (Menengah Berat)	32	400	Kamis (17.00)
4	N 8232 DL	LT (Truk Besar)	32	400	Kamis (17.00)
5	N 6316 IC	MC (Sepeda Motor)	60	400	Kamis (17.00)

Sabtu Pagi Hari, Ke Arah Jl. A. Yani Utara (Selatan-Utara)

No. Periode	STOP SPEED KENDARAAN				
	No. Plat Kenadaraan	JENIS KENDARAAN	WAKTU (Detik)	JARAK	JAM / HARI
1	N 1051 CP	LV (Kendaraan Ringan)	36,71	400 m	Sabtu (08.00)
2	B 7548 A	LB (Bus Besar)	34,81	400 m	Sabtu (08.00)
3	N 8449 BC	MHV (Menengah Berat)	32,39	400 m	Sabtu (08.00)
4	N 9530 CL	LT (Truk Besar)	47,80	400 m	Sabtu (08.00)
5	N 3484 ECH	MC (Sepeda Motor)	20,00	400 m	Sabtu (08.00)

Sabtu Pagi Hari, Ke Arah Jl. A. Yani Utara (Selatan-Utara)

No. Periode	KECEPATAN KENDARAAN				
	No. Plat Kenadaraan	JENIS KENDARAAN	KECEPATAN (Km/jam)	JARAK (m)	JAM / HARI
1	N 1051 CP	LV (Kendaraan Ringan)	36	400	Sabtu (08.00)
2	B 7548 A	LB (Bus Besar)	41	400	Sabtu (08.00)
3	N 8449 BC	MHV (Menengah Berat)	45	400	Sabtu (08.00)
4	N 9530 CL	LT (Truk Besar)	30	400	Sabtu (08.00)
5	N 3484 ECH	MC (Sepeda Motor)	72	400	Sabtu (08.00)

Sabtu Siang Hari, Ke Arah Jl. A. Yani Utara (Selatan-Utara)

No. Periode	STOP SPEED KENDARAAN				
	No. Plat Kenadaraan	JENIS KENDARAAN	WAKTU (Detik)	JARAK	JAM / HARI
1	N 1066 UB	LV (Kendaraan Ringan)	30,01	400 m	Sabtu (13.00)
2	N 7152 UG	LB (Bus Besar)	30,79	400 m	Sabtu (13.00)
3	N 9341 BO	MHV (Menengah Berat)	29,80	400 m	Sabtu (13.00)
4	S 8087 UC	LT (Truk Besar)	45,73	400 m	Sabtu (13.00)
5	N 6490 CU	MC (Sepeda Motor)	18,12	400 m	Sabtu (13.00)

Sabtu Siang Hari, Ke Arah Jl. A. Yani Utara (Selatan-Utara)

No. Periode	KECEPATAN KENDARAAN				
	No. Plat Kenadaraan	JENIS KENDARAAN	KECEPATAN (Km/jam)	JARAK (m)	JAM / HARI
1	N 1066 UB	LV (Kendaraan Ringan)	48	400	Sabtu (13.00)
2	N 7152 UG	LB (Bus Besar)	47	400	Sabtu (13.00)
3	N 9341 BO	MHV (Menengah Berat)	48	400	Sabtu (13.00)
4	S 8087 UC	LT (Truk Besar)	32	400	Sabtu (13.00)
5	N 6490 CU	MC (Sepeda Motor)	80	400	Sabtu (13.00)

Sabtu Sore Hari, Ke Arah Jl. A. Yani Utara (Selatan-Utara)

No. Periode	STOP SPEED KENDARAAN				
	No. Plat Kenadaraan	JENIS KENDARAAN	WAKTU (Detik)	JARAK	JAM / HARI
1	N 8511 EP	LV (Kendaraan Ringan)	35,91	400 m	Sabtu (19.00)
2	N 7807 UG	LB (Bus Besar)	38,23	400 m	Sabtu (19.00)
3	N 9529 DL	MHV (Menengah Berat)	31,00	400 m	Sabtu (19.00)
4	N 8500 UI	LT (Truk Besar)	42,70	400 m	Sabtu (19.00)
5	N 2836 ABI	MC (Sepeda Motor)	23,18	400 m	Sabtu (19.00)

Sabtu Sore Hari, Ke Arah Jl. A. Yani Utara (Selatan-Utara)

No. Periode	KECEPATAN KENDARAAN				
	No. Plat Kenadaraan	JENIS KENDARAAN	KECEPATAN (Km/jam)	JARAK (m)	JAM / HARI
1	N 8511 EP	LV (Kendaraan Ringan)	40	400	Sabtu (19.00)
2	N 7807 UG	LB (Bus Besar)	38	400	Sabtu (19.00)
3	N 9529 DL	MHV (Menengah Berat)	47	400	Sabtu (19.00)
4	N 8500 UI	LT (Truk Besar)	34	400	Sabtu (19.00)
5	N 2836 ABI	MC (Sepeda Motor)	62	400	Sabtu (19.00)