

**TUGAS AKHIR  
(SKRIPSI)**

**ARAHAN PENATAAN KAWASAN AGROWISATA  
DI DESA BELUNG, KECAMATAN PONCOKUSUMO,  
KABUPATEN MALANG, PROVINSI JAWA TIMUR**

**Disusun Oleh:  
NOOR MAIMUNAH (1824069)**



**PROGRAM STUDI PERENCANAAN WILAYAH DAN KOTA  
FAKULTAS TEKNIK SIPIL DAN PERENCANAAN  
INSTITUT TEKNOLOGI NASIONAL  
2023**





PERHIMPUNAN PENGELOLA PENDIDIKAN UMUM DAN TEKNOLOGI NASIONAL MALANG  
**INSTITUT TEKNOLOGI NASIONAL MALANG**

**FAKULTAS TEKNOLOGI INDUSTRI**  
**FAKULTAS TEKNIK SIPIL DAN PERENCANAAN**

Kampus I : Jl. Bendungan Sigura-gura No.2. Telp. (0341) 551431 (Hunting), Fax. (0341) 553015 Malang 65145  
Kampus II: Jl. Raya Karanglo, Km 2 Telp. (0341) 417836 Fax (0341) 417834 Malang

## LEMBAR PENGESAHAN

ARAHAN PENATAAN KAWASAN AGROWISATA  
DI DESA BELUNG, KECAMATAN PONCOKUSUMO,  
KABUPATEN MALANG, PROVINSI JAWA TIMUR

Skripsi dipertahankan dihadapan Majelis Penguji Sidang Skripsi  
Jenjang Strata Satu (S-1)

Pada Hari : Senin  
Tanggal : 06 Januari 2023

Diterima untuk memenuhi satu persyaratan  
Guna memperoleh gelar Sarjana Perencanaan Wilayah dan Kota

**Disusun oleh :**  
Noor Maimunah  
18.24.069

Penguji I


Ir. Titik Poerwanti, MT

Penguji II

Mohammad Reza, ST., MURP

Penguji III

Annisaa H. Imaduddina, ST., MSc





## PERSETUJUAN SKRIPSI

ARAHAN PENATAAN KAWASAN AGROWISATA  
DI DESA BELUNG, KECAMATAN PONCOKUSUMO,  
KABUPATEN MALANG, PROVINSI JAWA TIMUR


Disusun dan diajukan sebagai salah satu syarat untuk memperoleh  
Gelar Sarjana Perencanaan Wilayah dan Kota


Disusun oleh :  
NOOR MAIMUNAH  
18.24.069

Menyetujui :

Pembimbing I

Pembimbing II

  
Ida Soewarni, ST., MT

  
Arief Setijawan, ST., MT

Mengetahui,  
Ketua Fakultas Perencanaan Wilayah dan Kota  
  
Dr. Agus Witiaksono, ST., MT  
NIP. 1030600292



PERHIMPUNAN PENGELOLA PENDIDIKAN UMUM DAN TEKNOLOGI NASIONAL MALANG  
**INSTITUT TEKNOLOGI NASIONAL MALANG**

FAKULTAS TEKNOLOGI INDUSTRI  
FAKULTAS TEKNIK SIPIL DAN PERENCANAAN

Kampus I : Jl. Bendungan Sigura-gura No.2. Telp. (0341) 551431 (Hunting), Fax. (0341) 553015 Malang 65145  
Kampus II: Jl. Raya Karanglo, Km 2 Telp. (0341) 417636 Fax (0341) 417634 Malang

## SURAT PERNYATAAN KEASLIAN TULISAN

Saya yang bertanda tangan dibawah ini :

Nama : Noor Maimunah  
Nim : 18.24.069  
Jurusan/Prodi : Perencanaan Wilayah dan Kota  
Judul : Arahan Penataan Kawasan Agrowisata di Desa Belung,  
Kecamatan Poncokusumo, Kabupaten Malang,  
Provinsi Jawa Timur

Menyatakan dengan sebenar-benarnya bahwa tugas akhir yang saya tulis ini benar-benar hasil karya sendiri, bukan merupakan pengambilalihan tulisan atau pikiran orang lain yang saya akui sebagai tulisan atau pikiran saya sendiri.

Apabila kemudian hari dapat dibuktikan bahwa tugas akhir ini adalah jiplakan, maka saya bersedia menerima sanksi atas perbuatan tersebut.

Malang, 06 Januari 2023

at Pernyataan



Noor Maimunah

18.24.069





PERHIMPUNAN PENGELOLA PENDIDIKAN UMUM DAN TEKNOLOGI NASIONAL MALANG  
**INSTITUT TEKNOLOGI NASIONAL MALANG**

**FAKULTAS TEKNOLOGI INDUSTRI  
FAKULTAS TEKNIK SIPIL DAN PERENCANAAN**

Kampus I : Jl. Bendungan Sigura-gura No.2. Telp. (0341) 551431 (Hunting), Fax. (0341) 553015 Malang 65145  
Kampus II: Jl. Raya Karanglo, Km 2 Telp. (0341) 417636 Fax (0341) 417634 Malang

## LEMBAR PERBAIKAN

Dalam Sidang Komprehensif Tugas Akhir Tingkat Sarjana Program Studi  
Perencanaan Wilayah dan Kota :

Nama : Noor Maimunah  
Nim : 18.24.069  
Hari/Tanggal : Senin, 06 Januari 2023  
Jurusan/Prodi : Perencanaan Wilayah dan Kota  
Judul : Arahan Penataan Kawasan Agrowisata di Desa Belung,  
Kecamatan Poncokusumo, Kabupaten Malang,  
Provinsi Jawa Timur

Terdapat kekurangan yang meliputi:

1. Rumusan masalah dan sasaran dikaitkan dengan potensi dan masalah
2. Teori penataan
3. Penelitian terdahulu didetailkan
4. Variabel penelitian

Malang, 06 Januari 2023  
Penguji I

Ir. Titik Poerwanti, MT



PERHIMPUNAN PENGELOLA PENDIDIKAN UMUM DAN TEKNOLOGI NASIONAL MALANG  
**INSTITUT TEKNOLOGI NASIONAL MALANG**

**FAKULTAS TEKNOLOGI INDUSTRI**  
**FAKULTAS TEKNIK SIPIL DAN PERENCANAAN**

Kampus I : Jl. Bendungan Sigura-gura No.2. Telp. (0341) 551431 (Hunting), Fax. (0341) 553015 Malang 65145  
Kampus II: Jl. Raya Karanglo, Km 2 Telp. (0341) 417636 Fax (0341) 417634 Malang

## LEMBAR PERBAIKAN

Dalam Sidang Komprehensif Tugas Akhir Tingkat Sarjana Program Studi  
Perencanaan Wilayah dan Kota :

Nama : Noor Maimunah  
Nim : 18.24.069  
Hari/Tanggal : Senin, 06 Januari 2023  
Jurusan/Prodi : Perencanaan Wilayah dan Kota  
Judul : Arahan Penataan Kawasan Agrowisata di Desa Belung,  
Kecamatan Poncokusumo, Kabupaten Malang,  
Provinsi Jawa Timur

Terdapat kekurangan yang meliputi:

1. Identifikasi Desa Belung (arti dan sejarahnya)
2. Arahan penataan bisa dikaitkan dengan makna Belung
3. Identifikasi Belung bisa dikaitkan dengan ornamen-ornamen, fasilitas agrowisata untuk mengenal adat istiadat, budaya dan nilai historis

Malang, 06 Januari 2023

Penguji II

  
Mohammad Reza, ST., MT





PERHIMPUNAN PENGELOLA PENDIDIKAN UMUM DAN TEKNOLOGI NASIONAL MALANG

**INSTITUT TEKNOLOGI NASIONAL MALANG**

**FAKULTAS TEKNOLOGI INDUSTRI**

**FAKULTAS TEKNIK SIPIL DAN PERENCANAAN**

Kampus I : Jl. Bendungan Sigura-gura No.2. Telp. (0341) 551431 (Hunting), Fax. (0341) 553015 Malang 65145

Kampus II: Jl. Raya Karanglo, Km 2 Telp. (0341) 417636 Fax (0341) 417634 Malang

## LEMBAR PERBAIKAN

Dalam Sidang Komprehensif Tugas Akhir Tingkat Sarjana Program Studi  
Perencanaan Wilayah dan Kota :

Nama : Noor Maimunah  
Nim : 18.24.069  
Hari/Tanggal : Senin, 06 Januari 2023  
Jurusan/Prodi : Perencanaan Wilayah dan Kota  
Judul : Arahan Penataan Kawasan Agrowisata di Desa Belung,  
Kecamatan Poncokusumo, Kabupaten Malang,  
Provinsi Jawa Timur

Terdapat kekurangan yang meliputi:

1. Penambahan data untuk agrowisata
2. Kriteria agrowisata lebih dirincikan

Malang, 06 Januari 2023

Penguji III

Annisaa Hamidah Imaduddina, ST., MSc

# **ARAHAN PENATAAN KAWASAN AGROWISATA DI DESA BELUNG, KECAMATAN PONCOKUSUMO, KABUPATEN MALANG, PROVINSI JAWA TIMUR**

## **ABSTRAK**

Pariwisata merupakan kumpulan dari elemen-elemen yang saling terkait di antaranya wisatawan, daerah tujuan wisata, perjalanan, industri dan sebagainya yang merupakan akibat perjalanan wisata ke daerah tujuan wisata yang bersifat tidak permanen. Kabupaten Malang dikenal sebagai daerah tujuan wisata di Jawa Timur, selain itu Kabupaten Malang juga merupakan salah satu Kabupaten yang memiliki keunggulan di bidang agropolitan, maka banyak wisata yang dibuat dengan berbasis agropolitan yang kemudian disebut agrowisata. Dalam penelitian melihat potensi agro, kegiatan pertanian dan wisata dan keterkaitan kegiatan agro dan wisata untuk mengidentifikasi karakteristik kawasan agrowisata, namun berdasarkan karakteristik agrowisata, agrowisata di Desa Belung masih belum memenuhi sehingga perlunya arahan penataan kawasan agrowisata di Desa Belung, Kecamatan Poncokusumo, Kabupaten Malang yang ditata melalui beberapa faktor diantaranya orientasi terhadap matahari, orientasi angin, topografi dan kebisingan. Melalui penelitian ini maka akan dilihat arahan penataan kawasan agrowisata di Desa Belung, Kecamatan Poncokusumo, Kabupaten Malang, Provinsi Jawa Timur dengan metode penelitian deskriptif kualitatif yaitu dengan analisis karakteristik kawasan agrowisata dan analisis tapak.

Berdasarkan hasil analisa dapat diketahui mengenai konsep dan arahan penataan kawasan agrowisata di Desa Belung, Kecamatan Poncokusumo, Kabupaten Malang, Provinsi Jawa Timur dengan menata kawasan dan tetap mempertahankan kawasan agrowisata yang dikembangkan dengan memperhatikan lahan pertanian dan berkelanjutan dengan mempertimbangkan konservasi lingkungan dan peningkatan kegiatan mendukung pariwisata terkait dengan tiga unsur wisata.

Kata Kunci : Pariwisata, Desa, Agrowisata, Penataan



# **DIRECTIONS FOR AGRICULTURE ARRANGEMENT IN BELUNG VILLAGE, SUBDISTRICT PONCOKUSUMO, REGENCY MALANG, EAST JAVA PROVINCE**

## ***ABSTRACT***

*Tourism is a collection of interrelated elements including tourists, tourist destinations, travel, industry and so on which are the result of non-permanent tourist trips to tourist destinations. Malang Regency is known as a tourist destination in East Java, besides that Malang Regency is also one of the districts that has advantages in the field of agropolitan, so many tours are made on agropolitan basis which are then called agrotourism. In research looking at the potential of agro, agricultural and tourism activities and the linkages of agro and tourism activities to identify the characteristics of agro-tourism areas, but based on the characteristics of agro-tourism, agro-tourism in Belung Village is still not fulfilled so that there is a need for directions for structuring agro-tourism areas in Belung Village, Poncokusumo District, Malang Regency which is arranged through several factors including orientation to the sun, wind orientation, topography and noise. Through this research, it will be seen the directions for structuring the agro-tourism area in Belung Village, Poncokusumo District, Malang Regency, East Java Province with a qualitative descriptive research method, namely by analyzing the characteristics of the agro-tourism area and site analysis.*

*Based on the results of the analysis, it can be seen about the concepts and directions for structuring agro-tourism areas in Belung Village, Poncokusumo District, Malang Regency, East Java Province by managing the area and maintaining agro-tourism areas that are developed by maintaining agricultural land and are sustainable by taking into account environmental conservation and increasing activities to support tourism related to the three elements of tourism.*

*Keywords: Tourism, Village, Agrotourism, Arrangement*



## KATA PENGANTAR

Dengan memanjatkan puji syukur atas kehadiran Tuhan Yang Maha Esa dan berkat rahmat dan hidayah-Nya, penulis diberikan kesempatan menyelesaikan tugas akhir penelitian yang berjudul “Arahan Penataan Kawasan Agrowisata di Desa Belung, Kecamatan Poncokusumo, Kabupaten Malang, Provinsi Jawa Timur” tepat pada waktunya.

Penyusunan laporan tugas akhir penelitian ini telah penulis usahakan semaksimal mungkin dan tentunya dengan bantuan dari banyak pihak, sehingga penulis mengucapkan terimakasih sebesar-besarnya kepada:

1. Orang tua dan keluarga yang telah memberikan dukungan, baik dukungan motivasi maupun finansial.
2. Ketua Program Studi Perencanaan Wilayah dan Kota Institut Teknologi Nasional Malang Bapak Dr. Agung Witjaksono, ST., MT.
3. Ibu Ida Soewarni, ST, MT., dan Bapak Bapak Arief Setijawan, ST., MT., selaku dosen pembimbing tugas akhir yang senantiasa memberikan bimbingan, saran dan motivasi dalam menyelesaikan penelitian tugas akhir ini.
4. Seluruh Dosen Program Studi Perencanaan Wilayah dan Kota Institut Teknologi Nasional Malang yang selalu memberikan saran dan arahan yang baik dalam menyelesaikan tugas akhir penelitian.
5. Semua pihak yang bersangkutan dan tidak bisa disebutkan satu per satu yang telah membantu dalam proses penyusunan laporan tugas akhir ini.

Penulis berharap semoga tugas akhir ini dapat menambah pengetahuan dan pengalaman bagi para pembaca, khususnya mahasiswa Program Studi Perencanaan Wilayah dan Kota. Penulis mengetahui masih banyak kekurangan dalam penyusunan laporan akhir ini karena keterbatasan pengetahuan maupun pengalaman, oleh karena itu penulis mengharapkan saran serta kritik dari pembaca yang berguna untuk membangun dan memotivasi, demi kesempurnaan pengerjaan tugas akhir ini dan kemajuan studi penulis selanjutnya.

Malang, Januari 2023

**Penulis**





## DAFTAR ISI

ABSTRAK.....	
v	
KATA PENGANTAR.....	v
DAFTAR ISI.....	vii
DAFTAR TABEL.....	xiii
DAFTAR GAMBAR.....	xvii
DAFTAR PETA.....	xix
BAB I PENDAHULUAN.....	<b>Error! Bookmark not defined.</b>
1.1. Latar Belakang.....	<b>Error! Bookmark not defined.</b>
1.2. Rumusan Masalah.....	<b>Error! Bookmark not defined.</b>
1.3. Tujuan dan Sasaran.....	<b>Error! Bookmark not defined.</b>
1.3.1. Tujuan.....	<b>Error! Bookmark not defined.</b>
1.3.2. Sasaran.....	<b>Error! Bookmark not defined.</b>
1.4. Ruang Lingkup.....	<b>Error! Bookmark not defined.</b>
1.4.1. Ruang Lingkup Lokasi.....	<b>Error! Bookmark not defined.</b>
1.4.2. Ruang Lingkup Materi.....	<b>Error! Bookmark not defined.</b>
1.5. Manfaat dan Keluaran.....	<b>Error! Bookmark not defined.</b>
1.5.1. Manfaat Penelitian.....	<b>Error! Bookmark not defined.</b>
1.5.1.1. Manfaat Teoritis.....	<b>Error! Bookmark not defined.</b>
1.5.1.2. Manfaat Praktis.....	<b>Error! Bookmark not defined.</b>
1.5.2. Keluaran Penelitian.....	<b>Error! Bookmark not defined.</b>
1.6. Sistematika Penulisan.....	<b>Error! Bookmark not defined.</b>
BAB II KAJIAN PUSTAKA.....	<b>Error! Bookmark not defined.</b>
2.1. Tinjauan Umum Pariwisata.....	<b>Error! Bookmark not defined.</b>
2.1.1. Pengertian Pariwisata.....	<b>Error! Bookmark not defined.</b>
2.1.2. Ciri -Ciri Pariwisata.....	<b>Error! Bookmark not defined.</b>
2.1.3. Jenis Pariwisata.....	<b>Error! Bookmark not defined.</b>
2.1.4. Daya Tarik Wisata.....	<b>Error! Bookmark not defined.</b>
2.1.5. Pengembangan Pariwisata Desa.....	<b>Error! Bookmark not defined.</b>
2.1.6. Dampak Sektor Pariwisata.....	<b>Error! Bookmark not defined.</b>
2.1.7. Pengertian Aktivitas Wisata.....	<b>Error! Bookmark not defined.</b>
2.2. Tinjauan Umum Desa.....	<b>Error! Bookmark not defined.</b>
2.2.1. Pengertian Desa.....	<b>Error! Bookmark not defined.</b>

2.2.2. Pembangunan Desa .....	<b>Error! Bookmark not defined.</b>
2.3 .Tinjauan Umum Agrowisata .....	<b>Error! Bookmark not defined.</b>
2.3.1. Pengertian Agrowisata .....	<b>Error! Bookmark not defined.</b>
2.3.2. Prinsip – Prinsip Agrowisata	<b>Error! Bookmark not defined.</b>
2.3.3. Pengembangan Kawasan Agrowisata..	<b>Error! Bookmark not defined.</b>
2.3.4. Manfaat Agrowisata .....	<b>Error! Bookmark not defined.</b>
2.3.5. Kriteria Kawasan Agrowisata.	<b>Error! Bookmark not defined.</b>
2.4. Tinjauan Umum Penataan .....	<b>Error! Bookmark not defined.</b>
2.4.1. Definisi Tapak .....	<b>Error! Bookmark not defined.</b>
2.4.2. Rincian Tapak .....	<b>Error! Bookmark not defined.</b>
2.4.3. Faktor Analisis Tapak .....	<b>Error! Bookmark not defined.</b>
2.5. Variabel Penelitian Terdahulu....	<b>Error! Bookmark not defined.</b>
2.6. Landasan Penelitian .....	<b>Error! Bookmark not defined.</b>
BAB III METODOLOGI PENELITIAN	<b>Error! Bookmark not defined.</b>
3.1 Jenis Penelitian .....	<b>Error! Bookmark not defined.</b>
3.2 Metode Pengumpulan Data .....	<b>Error! Bookmark not defined.</b>
3.2.1 Metode Pengumpulan Data Primer	<b>Error! Bookmark not defined.</b>
3.2.2 Metode Pengumpulan Data Sekunder	<b>Error! Bookmark not defined.</b>
3.3 Metode Analisa .....	<b>Error! Bookmark not defined.</b>
3.3.1 Metode Analisa Karakteristik Kawasan Agrowisata	<b>Error! Bookmark not defined.</b>
3.3.2 Metode Analisa Tapak .....	<b>Error! Bookmark not defined.</b>
BAB IV GAMBARAN WILAYAH	<b>Error! Bookmark not defined.</b>
4.1. Gambaran Wilayah Kabupaten Malang	<b>Error! Bookmark not defined.</b>
4.1.1. Fisik Dasar Kabupaten Malang	<b>Error! Bookmark not defined.</b>
4.1.2. Sosial Budaya Kabupaten Malang	<b>Error! Bookmark not defined.</b>
4.1.3. Kabupaten Malang Sebagai Tinjauan Eksternal Lokasi Penelitian	

.....	<b>Error! Bookmark not defined.</b>
4.1.4. Pariwisata Kabupaten Malang	<b>Error! Bookmark not defined.</b>
4.1.4.1. Wisata Alam	<b>Error! Bookmark not defined.</b>
4.1.4.2. Wisata Budaya	<b>Error! Bookmark not defined.</b>
4.1.4.3. Wisata Buatan	<b>Error! Bookmark not defined.</b>
4.2. Gambaran Wilayah Kecamatan Poncokusumo	<b>Error! Bookmark not defined.</b>
4.2.1. Fisik Dasar Kecamatan Poncokusumo	<b>Error! Bookmark not defined.</b>
4.2.1.1. Klimatologi	<b>Error! Bookmark not defined.</b>
4.2.1.2. Topografi	<b>Error! Bookmark not defined.</b>
4.2.1.3. Kemiringan Lereng	<b>Error! Bookmark not defined.</b>
4.2.1.4. Jenis Tanah	<b>Error! Bookmark not defined.</b>
4.2.1.5. Geologi	<b>Error! Bookmark not defined.</b>
4.2.1.6. Morfologi	<b>Error! Bookmark not defined.</b>
4.2.3. Sosial Budaya Kecamatan Poncokusumo	<b>Error! Bookmark not defined.</b>
4.2.4. Kecamatan Poncokusumo Sebagai Tinjauan Eksternal Lokasi Penelitian	<b>Error! Bookmark not defined.</b>
4.2.5. Pariwisata Kecamatan Poncokusumo	<b>Error! Bookmark not defined.</b>
4.3. Gambaran Wilayah Desa Belung	<b>Error! Bookmark not defined.</b>
4.4.1. Sosial Budaya Desa Belung	<b>Error! Bookmark not defined.</b>
4.4.2. Keadaan Sosial Ekonomi Desa Belung	<b>Error! Bookmark not defined.</b>
4.4.3. Kondisi Desa Belung	<b>Error! Bookmark not defined.</b>
4.4.4. Sejarah Desa Belung	<b>Error! Bookmark not defined.</b>
4.4. Gambaran Umum Lokasi Tapak	<b>Error! Bookmark not defined.</b>
4.4.1. Orientasi Terhadap Matahari	<b>Error! Bookmark not defined.</b>
4.4.2. Orientasi Angin	<b>Error! Bookmark not defined.</b>
4.4.3. Topografi	<b>Error! Bookmark not defined.</b>
4.4.4. Kebisingan	<b>Error! Bookmark not defined.</b>
5.1. Identifikasi Karakteristik Kawasan Agrowisata di Desa Belung	<b>Error! Bookmark not defined.</b>

5.2. Analisis Penataan .....	<b>Error! Bookmark not defined.</b>
5.2.1. Analisis Pemilihan Tapak ...	<b>Error! Bookmark not defined.</b>
5.2.2. Analisa Potensi Tapak .....	<b>Error! Bookmark not defined.</b>
5.2.3. Orientasi Terhadap Matahari	<b>Error! Bookmark not defined.</b>
5.2.4. Orientasi Angin .....	<b>Error! Bookmark not defined.</b>
5.2.5. Topografi .....	<b>Error! Bookmark not defined.</b>
5.2.6. Kebisingan .....	<b>Error! Bookmark not defined.</b>
5.2.7. Pembagian Zonasi .....	<b>Error! Bookmark not defined.</b>
5.4. Konsep Penataan Agrowisata .....	<b>Error! Bookmark not defined.</b>
5.5. Desain Perencanaan Agrowisata	<b>Error! Bookmark not defined.</b>
BAB VI PENUTUP .....	<b>Error! Bookmark not defined.</b>
6.1. Kesimpulan .....	<b>Error! Bookmark not defined.</b>
6.2. Rekomendasi .....	<b>Error! Bookmark not defined.</b>
6.2.1. Pemerintah .....	<b>Error! Bookmark not defined.</b>
6.2.2. Masyarakat .....	<b>Error! Bookmark not defined.</b>
6.2.3. Akademisi/Penelitian Selanjutnya	<b>Error! Bookmark not defined.</b>
	<b>defined.</b>
DAFTAR PUSTAKA .....	<b>Error! Bookmark not defined.</b>
LAMPIRAN .....	<b>Error! Bookmark not defined.</b>







## DAFTAR TABEL

Tabel 2. 1 Penelitian Terdahulu .....	<b>Error! Bookmark not defined.</b>
Tabel 2. 2 Variabel Penelitian .....	<b>Error! Bookmark not defined.</b>
Tabel Wawancara.....	3. 1 Kebutuhan <b>Error! Bookmark not defined.</b>
Tabel 3. 2 Kebutuhan Data Sekunder	<b>Error! Bookmark not defined.</b>
Tabel 3. 3 Urutan Analisis .....	<b>Error! Bookmark not defined.</b>
Tabel 3. 4 Karakteristik Kawasan Agrowisata di Desa Belung	<b>Error! Bookmark not defined.</b>
Tabel 4.1 Luas Daerah Menurut Kelurahan/ Desa, Kecamatan Poncokusumo.....	<b>Erorr! Bookmark not defined.</b>
Tabel 4. 2 Penggunaan Lahan Kecamatan Poncokusumo	<b>Error! Bookmark not defined.</b>
Tabel 4. 3 Jumlah Penduduk Kecamatan Poncokusumo	<b>Error! Bookmark not defined.</b>
Tabel 4. 4 Jumlah Hotel dan Penginapan Menurut Desa/Kelurahan ..	<b>Error! Bookmark not defined.</b>
Tabel 4. 5 Luas Wilayah Berdasarkan Penggunaan	<b>Error! Bookmark not defined.</b>
Tabel 4. 6 Jenis dan Kesuburan Tanah	<b>Error! Bookmark not defined.</b>
Tabel 4. 7 Orbitasi Desa .....	<b>Error! Bookmark not defined.</b>
Tabel 4. 8 Luas Tanaman Pangan Menurut Komoditas .	<b>Error! Bookmark not defined.</b>
Tabel 5. 1 Hasil Karakteristik Agrowisata di Desa Belung.....	<b>Error! Bookmark not defined.</b>
Tabel 5. 2 Analisis Orientasi Terhadap Matahari	<b>Error! Bookmark not defined.</b>
Tabel 5. 3 Analisis Orientasi Angin ..	<b>Error! Bookmark not defined.</b>
Tabel 5. 4 Analisis Topografi .....	<b>Error! Bookmark not defined.</b>
Tabel 5. 5 Analisis Kebisingan .....	<b>Error! Bookmark not defined.</b>
Tabel 5. 6 Analisis Zonasi .....	<b>Error! Bookmark not defined.</b>
Tabel 5. 7 Kaitan Zona Kegiatan Dengan Tapak	<b>Error! Bookmark not defined.</b>







## DAFTAR GAMBAR

Gambar 1. 1 Kerangka Pikir .....	<b>Error! Bookmark not defined.</b>
Gambar 4. 1 Orientasi Matahari.....	4. 1 <b>Error! Bookmark not defined.</b>
Gambar 4. 2 Kondisi Angin Pada Tapak .	<b>Error! Bookmark not defined.</b>
Gambar 4. 3 Topografi Area Tapak .	<b>Error! Bookmark not defined.</b>
Gambar 4. 4 Kebisingan Pada Tapak	<b>Error! Bookmark not defined.</b>
Gambar 5. 1 Vegetasi Digunakan Sebagai Filter Cahaya Matahari.....	<b>Error! Bookmark not defined.</b>
Gambar 5. 2 Analisis Orientasi Terhadap Matahari	<b>Error! Bookmark not defined.</b>
Gambar 5. 3 Orientasi Angin.....	<b>Error! Bookmark not defined.</b>
Gambar 5. 4 Analisis Angin.....	<b>Error! Bookmark not defined.</b>
Gambar 5. 5 Analisis Kebisingan.....	<b>Error! Bookmark not defined.</b>
Gambar 5. 6 Zona Kegiatan .....	<b>Error! Bookmark not defined.</b>
Gambar 5. 7 Pembagian Fasilitas Tapak	<b>Error! Bookmark not defined.</b>
Gambar 5. 8 Konsep Penataan Agrowisata	<b>Error! Bookmark not defined.</b>
Gambar 5. 9 Desain Tampak Atas Perencanaan .	<b>Error! Bookmark not defined.</b>
Gambar 5. 10 Sirkulasi Perencanaan Kawasan	<b>Error! Bookmark not defined.</b>
Gambar 5. 11 Desain Perencanaan Tapak	<b>Error! Bookmark not defined.</b>





## DAFTAR PETA

Peta 1. 1 Batas Administrasi Desa Belung. **Error! Bookmark not defined.**

Peta 1. 2 Lokasi Tapak..... **Error! Bookmark not defined.**

Peta 4. 1 Batas Administrasi Kabupaten Malang..... **Error! Bookmark not defined.**

Peta 4. 2 Curah Hujan Kabupaten Malang. **Error! Bookmark not defined.**

Peta 4. 3 Kemiringan Lereng Kabupaten Malang **Error! Bookmark not defined.**

Peta 4. 4 Ketinggian Lahan Kabupaten Malang.. **Error! Bookmark not defined.**

Peta 4. 5 Morfologi Kabupaten Malang **Error! Bookmark not defined.**

Peta 4. 6 Geologi Kabupaten Malang **Error! Bookmark not defined.**

Peta 4. 7 Jenis Tanah Kabupaten Malang **Error! Bookmark not defined.**

Peta 4. 8 Peta Administrasi Kecamatan Poncokusumo **Error! Bookmark not defined.**

Peta 4. 9 Klimatologi Kecamatan Poncokusumo **Error! Bookmark not defined.**

Peta 4. 10 Topografi Kecamatan Poncokusumo. **Error! Bookmark not defined.**

Peta 4. 11 Kemiringan Lereng Kecamatan Poncokusumo **Error! Bookmark not defined.**

Peta 4. 12 Jenis Tanah Kecamatan Poncokusumo **Error! Bookmark not defined.**

Peta 4. 13 Jenis Batuan Kecamatan Poncokusumo. **Error! Bookmark not defined.**

Peta 4. 14 Morfologi Kecamatan Poncokusumo. **Error! Bookmark not defined.**

Peta 4. 15 Penggunaan Lahan Kecamatan Poncokusumo **Error! Bookmark not defined.**

Peta 4. 16 Batas Administrasi Desa Belung **Error! Bookmark not defined.**

**defined.**

Peta 4. 17 Lokasi Tapak ..... **Error! Bookmark not defined.**

