

## **BAB IV**

### **GAMBARAN UMUM WILAYAH PENELITIAN**

#### **4.1 Gambaran Umum Wilayah Penelitian**

Pada gambaran umum wilayah penelitian terdapat 3 wilayah administrasi yang dijelaskan yaitu Kabupaten Pasuruan, Kecamatan Tosari, dan Desa Wonokitri sebagai desa yang mejadi lokasi penelitian. Berikut penjelasanya:

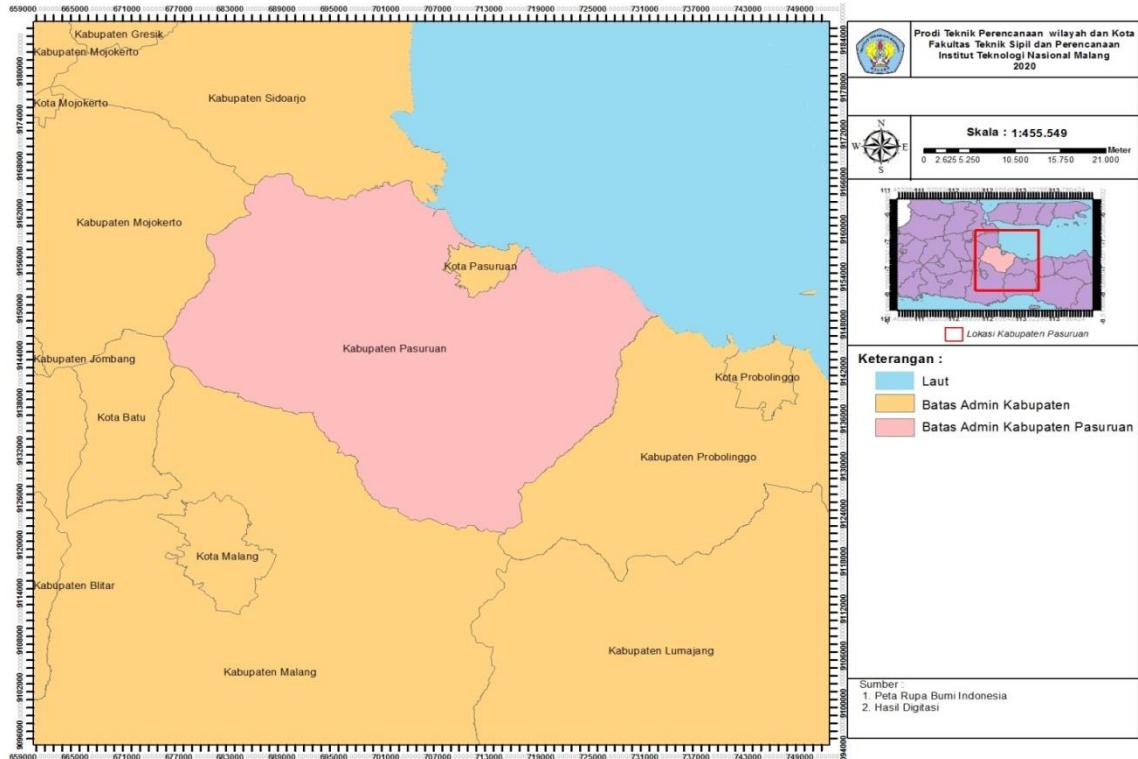
##### **4.1.1 Gambaran Umum Kabupaten Pasuruan**

Kabupaten Pasuruan terletak di Provinsi Jawa Timur tepatnya pada koordinat 112°30'-113°3' Bujur Timur dan 7°30'-8°30' Lintang Selatan, dengan luas wilayah sebesar 1.474,015 km<sup>2</sup>. Wilayah daratanya terbagi menjadi 3 yaitu daerah pegunungan dan berbukit, dengan ketinggian antara 180 – 3000 m. Daerah ini membentang di bagian selatan dan barat meliputi Kecamatan Lumbang, Puspo, Tosari, Tuttur, Purwodadi, Prigen, dan Gempol. Daerah dataran rendah, dengan ketinggian antara 6 – 91 m. Daerah ini berada di bagian tengah dan merupakan daerah yang subur. Daerah pantai, dengan ketinggian antara 2 – 8 m. Daerah ini membentang di bagian utara meliputi Kecamatan Nguling, Lekok, Rejoso, Kraton, dan Bangil. Terdapat 24 kecamatan di Kabupaten Pasuruan yaitu Kecamatan Purwodadi, Tuttur, Puspo, Tosari, Lumbang, Pasrepan, Kejayan, Wonorejo, Purwosari, Prigen, Sukorejo, Pandaan, Gempol, Beji, Bangil, Rembang, Pohjentrek, Gondang Wetan, Rejoso, Winongan, Granti, Lekok dan Kecamatan Nguling. Kabupaten Pasuruan secara administrasi berbatasan langsung dengan beberapa kecamatan, sebagai berikut :

- Sebelah Utara       : Kota Pasuruan, Kabupaten Sidoarjo, dan       Selatan Madura
- Sebelah Timur     : Kabupaten Probolinggo
- Sebelah Selatan    : Kabupaten Malang dan Kota Batu
- Sebelah Barat      : Kabupaten Mojokerto

Bagian utara wilayah Kabupaten Pasuruan merupakan dataran rendah. Bagian barat daya merupakan pegunungan, dengan puncaknya Gunung Arjuno dan Gunung Welirang. Bagian tenggara adalah bagian dari Pegunungan Tengger, dengan puncaknya Gunung Bromo. Kabupaten Pasuruan memiliki wilayah perairan laut dan kawasan pantai yang membentang sepanjang ±48 km mulai dari Kecamatan Nguling hingga Kecamatan Bangil dengan wilayah eksploitasi laut mencapai 112,5 mil laut persegi dan potensi laut lestari/maximum sustainable yield (MSY) sebesar ±27.000 ton per tahun. Kawasan perairan laut di Kabupaten Pasuruan memiliki garis pantai memanjang dari Barat ke Timur menghadap ke Selat Madura dengan luas kawasan pesisir secara administratif (jarak arbiter 2 km dari       garis       pantai)       sekitar       4.917       ha.

**Peta 4. 1 Peta Batas Administrasi Kabupaten Pasuruan**



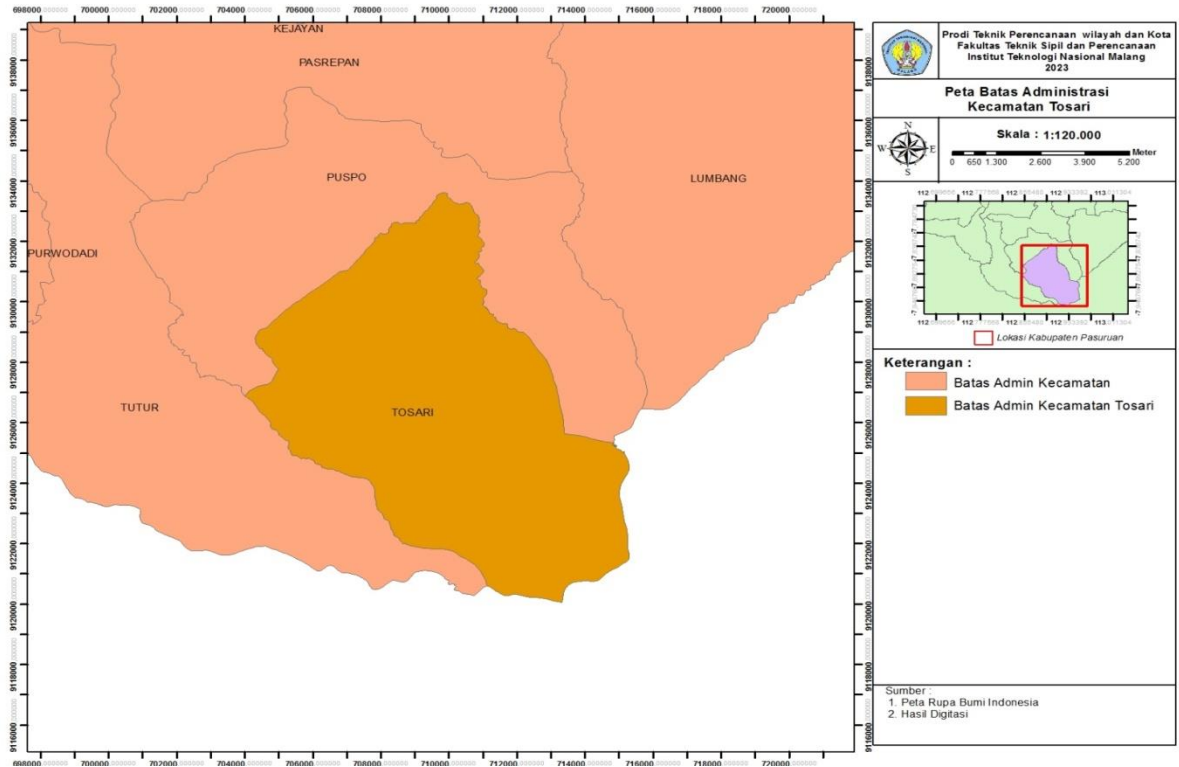
#### **4.1.2 Gambaran Umum Kecamatan Tosari**

Kecamatan Tosari terletak di Kabupaten Pasuruan terletak di antara Kecamatan Gempol, Kecamatan Pandaan, Kecamatan Sukorejo, Kecamatan Purwosari dan Kabupaten Mojokerto dan terbentang pada 7,30'-8,30' Lintang Selatan dan 112' 30' - 113' 30' Bujur Timur. Wilayahnya merupakan dataran rendah hingga dataran tinggi dengan ketinggian mulai 0 m dpl hingga lebih dari 1000 m dpl (diatas permukaan laut) dengan kondisi permukaan tanah yang agak miring ke Timur dan Utara antara 0-3%. Kecamatan Tosari Berbatasan Langsung dengan wilayah sebagai berikut :

- Sebelah Utara : Kecamatan Gempol
- Sebelah Timur : Kecamatan Pandaan dan  
Kecamatan Sukorejo
- Sebelah Selatan : Kecamatan Purwosari
- Sebelah Barat : Kabupaten Mojokerto

Wilayah Kecamatan Tosari memiliki 14 Desa, yang terbagi habis menjadi 86 Dusun, 151 Rukun Warga (RW), dan sebanyak 530 Rukun Tetangga (RT), dengan luas wilayah sebesar 90,89 km persegi.

**Peta 4. 2** Peta Batas Administrasi Kecamatan Tosari

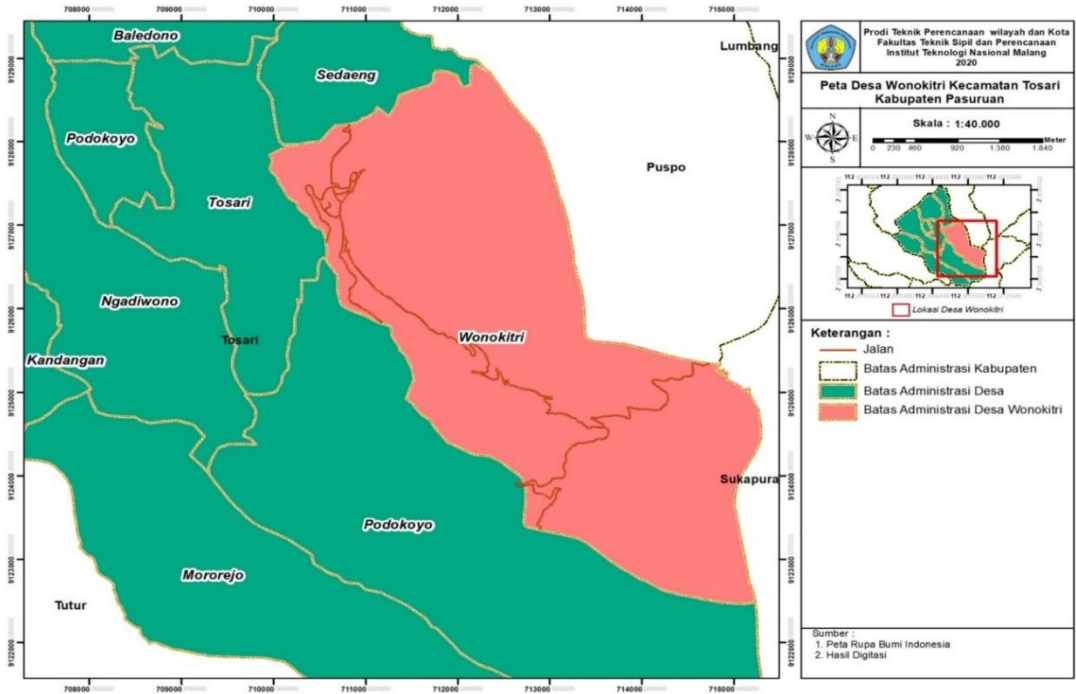


#### 4.1.3 Gambaran Umum Desa Wonokitri

Desa Wonokitri terletak di Kecamatan Tosari Kabupaten Pasuruan, Berdasarkan monografi Desa Wonokitri pada tahun 2014, secara topografi berada pada wilayah dan bentang alam mulai dataran 30% sampai perbukitan dan pegunungan 70% dengan ketinggian sekitar 1900 mdpl. Dengan curah hujan 2200 mm/tahun menjadikan desa ini memiliki jumlah bulan hujan sebanyak 6 bulan selama setahun. Suhu udara maksimal disekitar Desa Wonokitri 23° celsius dan suhu udara minimal 16° celsius dengan luas wilayah 1.290.295 Ha. Desa Wonokitri berbatasan langsung dengan wilayah – wilayah sebagai berikut :

- Sebelah Utara :Desa Sedaeng
- Sebelah Selatan :Desa Podokoyo dan Kawasan TNBTS
- Sebelah Barat :Desa Tosari dan Desa Podokoyo
- Sebelah Timur :Kecamatan Puspo dan Kawasan TNBTS

**Peta 4. 3 Peta Batas Administrasi**



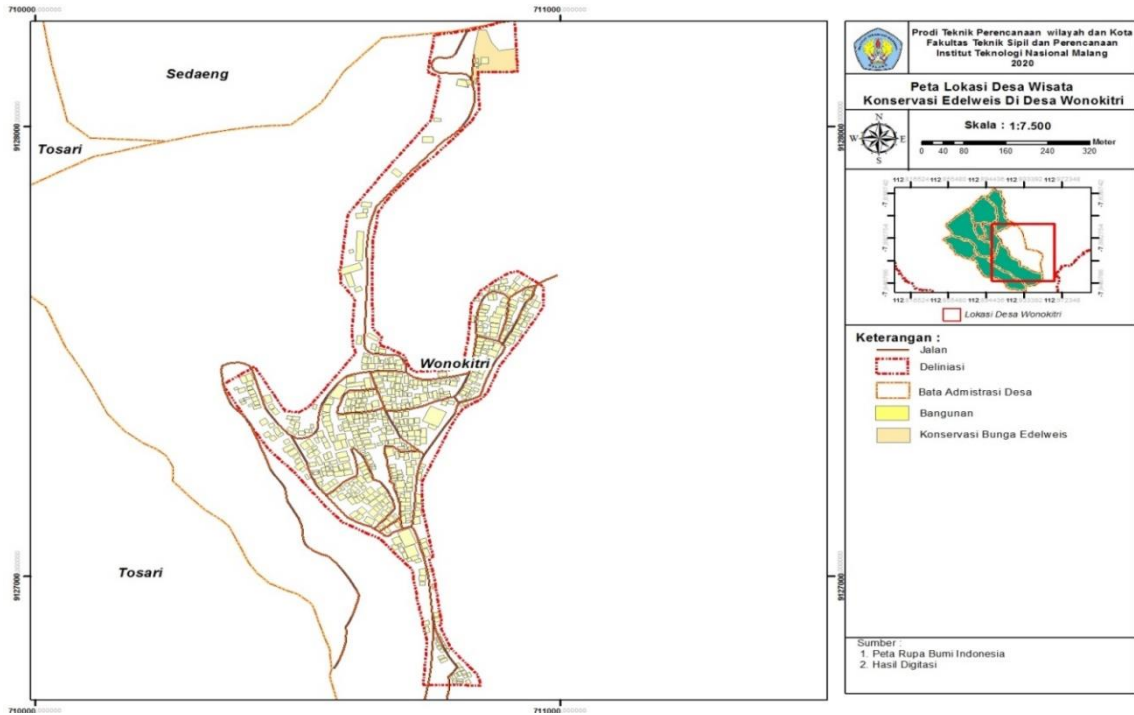
#### 4.2 Gambaran Umum Desa Wisata Konservasi Edelweis

Desa wisata konservasi edelweis terletak di Desa Wonokitri, Desa wisata edelweis atau dikenal juga sebagai taman edelweis merupakan jembatan bagi kegiatan konservasi, budaya dan ekonomi yaitu upaya konservasi edelweis secara eksitu (diluar kawasan konservasi TNBTS) dan sebagai upaya pengembangan TNBTS sebagai kawasan konservasi yang ditunjuk sebagai salah satu 10 destinasi wisata prioritas nasional. Desa wisata konservasi edelweis merupakan gerakan gotong royong menuju keselarasan antara pengelola kawasan konservasi TNBTS dan budaya Tengger Beberapa upaya dilakukan yaitu pada tahun 2006 dilakukan investigasi edelweis dikawasan TNBTS ditemukan 3 dari 4 jenis edelweis di indonesia beberapa diantaranya *anaphalis javanica*, *anaphalis viscida* dan *anaphalis longifolia*. Pada tahun 2007 dilakukan uji coba konservasi eksitu edelweis di desa wonokitri namun belum berhasil, setelah diuji coba berkali – kali sehingga pada tahun 2016 berhasil dikembangkan di beberapa titik dikawasan TNBTS (Buletin triwulan mentari tengger, 2017).

Pengembangan bunga edelweis dilakukan oleh kelompok tani Hulun hyang dibawah naungan TNBTS. Untuk saat ini pengembangan desa wisata edelweis memiliki taman edelweis seluas 1.900 m<sup>2</sup> didalamnya terdapat sentra pembibitan bunga edelweis yang sekaligus menjadi atraksi desa wisata konservasi edelweis pengunjung disuguhi pemandangan khas bukit-bukit dikawasan taman nasional bromo tengger semeru dengan udara yangt dingin, di desa wisata ini kita bisa belajar bagaimana membudidayakan edelweis. Adapun fasilitas penunjang seperti *caffé*, gazebo dan toilet serta parkir, namun yang menjadi permasalahan sekarang adalah fasilitas penunjang desa wisata edelweis masih sangat kurang sedangkan minat pengunjung untuk berwisata di desa wisata edelweis sangat tinggi bisa dilihat dari jumlah pengunjung perhari rata-rata mencapai 200 pengunjung dan dimomen-momen tertentu seperti tahun baru pengunjung desa wisata konservasi edelweis mencapai 600 pengunjung/hari dan yang menjadi permasalahannya adalah kurangnya kesadaran masyarakat dalam membudidayakan edelweis dibandingkan tahun 2018-2019 yang setiap rumah di desa wisata memiliki tanaman bunga edelweis pada tahun 2020-2022 kesadaran masyarakat menurun hal ini terjadi karena kurangnya sosialisasi oleh pihak berwenang yang terkendala oleh pandemi covid-19 yang melanda indonesia sekarang sehingga berdampak pada aktivitas pengembangan desa wisata konservasi edelweis.



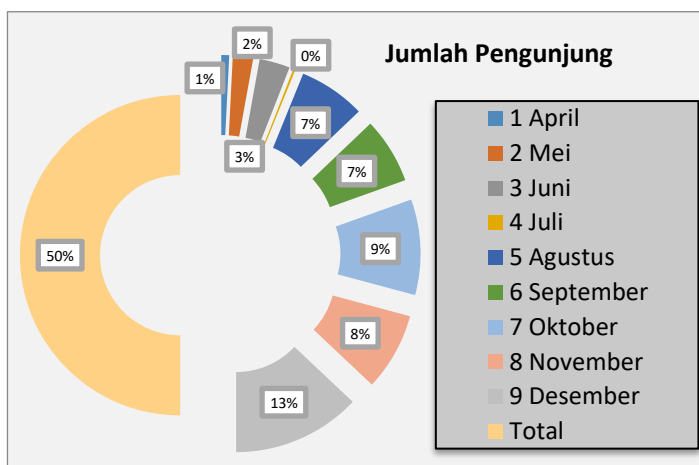
**Peta 4. 4 Peta batas deliniasi desa wisata konservasi edelweis**




**Tabel 4. 1 Jumlah Pengunjung Desa Wisata Konservasi Edelweis Tahun 2021**

No	Bulan	Jumlah Pengunjung
1	April	279
2	Mei	723
3	Juni	1.084
4	Juli	76
5	Agustus	2.367
6	September	2.339
7	Oktober	3.392
8	November	2.763
9	Desember	4.562
Total		17.585


Sumber : Kelompok Tani Hulun Hyang



**Gambar 4. 1 Jumlah Pengunjung Tahun 2021**



**Gambar 4. 2 Sentra Pembibitan Bunga Edelwies**



**Gambar 4. 3 Desa Wisata Edelweiss**

### **1.3 Karakter bunga edelweis**

*Anaphalis javanica* atau Edelweis Jawa atau disebut dengan Bunga Senduro merupakan tumbuhan endemik zona montana atau alpina yang ada di berbagai pegunungan tinggi di Nusantara. Bunga edelweis dapat tumbuh mulai dari ketinggian 1.000 mdpl selain itu bunga ini juga tidak mudah layu atau mati. Bunga yang satu ini memiliki hormon etilen yang berfungsi untuk mencegah kerontokan pada kelopak bunganya. Tidak seperti bunga yang lainnya, bunga edelweis mekar dan dapat bertahan selama 10 tahun lamanya. Karena jangka waktu mekar inilah, bunga edelweis mendapatkan julukan sebagai bunga abadi. Bunga ini dapat tumbuh pada ketinggian hingga 8 meter dan dapat memiliki batang sebesar kaki manusia, walaupun pada umumnya tidak akan tumbuh melebihi 1 meter. Meskipun cukup populer dan lazim ditemukan di daerah pegunungan, tetapi bunga edelweis termasuk tumbuhan yang langka.

### **4.4 Kondisi Fisik Dasar**

Pada sub bab ini menjelaskan mengenai kondisi fisik dasar seperti jenis tanah dan kemiringan lereng di Desa Wonokitri.

#### **1.4.1 Jenis Tanah**

Di Desa Wonokitri memiliki jenis tanah litosol tanah ini terbentuk karena proses pelapukan yang masih rendah. Ini karena batuan pada tanah ini belum mengalami pelapukan yang sempurna. Karena pelapukannya belum sempurna, tanah ini memiliki tekstur yang beragam, dari halus, berpasir, hingga berkerikil.

#### **1.4.2 Kemiringan Lereng**

Adalah kenampakan permukaan alam yang disebabkan oleh adanya perbedaan ketinggian antar dua tempat. Kemiringan lereng menunjukkan besarnya sudut yang terbentuk dari perbedaan ketinggian sebuah bentang alam, yang biasanya disajikan dalam satuan persentase atau derajat. Untuk daerah yang relatif datar (*flat*) biasanya memiliki nilai kemiringan lereng yang kecil, sedangkan untuk daerah yang berupa dataran tinggi terjal memiliki nilai kemiringan lereng yang tinggi. Kemiringan lereng terjadi karena adanya perubahan permukaan bumi di berbagai tempat yang disebabkan oleh daya-daya eksogen dan gaya-gaya endogen yang terjadi sehingga mengakibatkan perbedaan letak ketinggian titik-titik di atas permukaan bumi. Kemiringan lereng merupakan salah satu faktor pemicu terjadinya erosi yang dipengaruhi oleh *runoff*. Semakin curam sebuah lereng maka semakin besar pula laju dan jumlah aliran permukaan yang terjadi sehingga mengakibatkan kemungkinan erosi yang besar bahkan dapat memicu terjadinya tanah longsor. Adapun klasifikasi kemiringan lereng di Desa Wonokitri dari 2%->50%. Destinasi Wisata konservasi edelweis berada di kemiringan lereng 15%-40% dan >40% .

#### 4.4 Kependudukan

Desa Wonokitri yang terletak di Kecamatan Tosari Kabupaten Pasuruan memiliki jumlah penduduk keseluruhan 2998 jiwa. Berikut jumlah penduduk Desa Wonokitri berdasarkan jenis kelamin :

**Tabel 4. 2 Jumlah penduduk desa wonokitri berdasarkan jenis kelamin**

Jenis Kelamin		Total
Laki-laki	Perempuan	
1475	1523	2998

*Sumber: KDA Kecamatan Tosari, 2021*

#### 4.5 Kondisi Fasilitas Umum

Desa Wonokitri memiliki fasilitas umum seperti sekolah dasar, sekolah menengah pertama, TK, tempat ibadah bagi agama hindu yaitu pura, fasilitas kesehatan yaitu polindes, balai pertemuan. Berikut tabel jenis fasilitas umum yang ada di Desa Wonokitri :

**Tabel 4. 3 Jenis fasilitas umum di Desa Wonokitri**

No	Jenis Fasilitas	Jumlah	
1	Pendidikan	TK	1
		SD	1
		SMP	1
2	Peribadatan	Pura	1
3	fasilitas kesehatan	Polindes	1
4	fasilitas sosial	balai pertemuan	1
Total		6	

*Sumber: Hasil survey, 2022*

Berdasarkan hasil survey fasilitas pendidikan yang ada di Desa wonokitri terdapat 1 TK, 1 SD, 1 SMP terletak dalam satu kawasan dengan kondisi bangunan baik. Untuk fasilitas peribadatan terdapat 1 pura besar yang menjadi tempat ibadah bagi masyarakat yang beragama hindu, di Desa Wonokitri sendiri penduduknya mayoritas beragama hindu hanya terdapat 10 kepala keluarga yang beragama islam sehingga fasilitas peribadatan hanya terdapat pura saja sedangkan penduduk yang beragama islam untuk melakukan ibadah hanya melakukan dirumah dan jika ingin ke masjid bisa ke desa tetangga yaitu Desa Tosari. Fasilitas kesehatan di desa ini hanya terdapat 1 polindes kondisi bangunan sedang. Sedangkan untuk fasilitas sosial terdapat 1 balai pertemuan yang dinamakan pendopo agung fasilitas ini dimanfaatkan sebagai tempat pertemuan, kegiatan budaya dan event-event tertentu, kondisi bangunansangat baik.



**Gambar 4. 4** Kondisi eksisting fasilitas pendidikan



**Gambar 4. 5** Kondisi eksisting fasilitas peribadatan



**Gambar 4. 6** Kondisi eksisting gedung serbaguna (pandopo)

#### 4.6 Perdagangan dan Jasa

Perdagangan dan jasa di desa wonokitri terdapat homstay, kios, jasa penyewaan jeep dan paket wisata, warung makan. jenis perdagangan dan jasa yang diatas di desa ini cukup banyak dikarenakan Desa Wonokitri merupakan pintu masuk bagi wisatawan yang ingin berkunjung ke gunung bromo. Berikut tabel jenis perdagangan dan jasa yang ada di Desa Wonokitri:

**Tabel 4. 4** Jenis perdagangan jasa di Desa Wonokitri

No	Perdagangan Dan Jasa	Jumlah
1	Homstay	14
2	Toko	18
3	Kios	22
4	Rumah Makan	2
5	Cafe	2
6	Sewa Zeep	60
Total		118

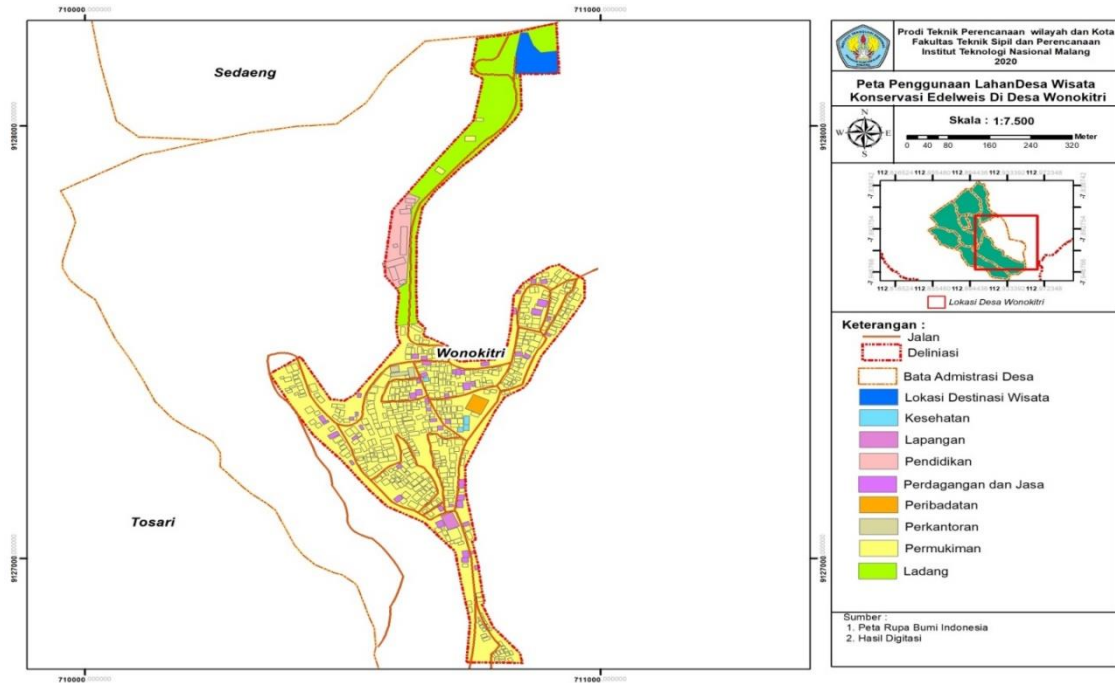
Sumber: hasil survey, 2022

Berdasarkan hasil survey kondisi eksisting perdagangan dan jasa di Desa Wonokitri terdapat 14 Homstay, 18 toko, 22 kios, 2 rumah makan, 2 cafe dan sewa zeep. Untuk penyewaan zeep juga menawarkan paket wisata untuk berbagai destinasi wisata dikawasan gunung bromo, mobil zeep syang ada di Desa Wonokitri berjumlah 60 unit.





**Gambar 4. 7 Kondisi eksisting perdagangan dan jasa**



**Peta 4. 5 Kondisi penggunaan lahan di desa konservasi edelweis**

**Tabel 4. 5 Form Kuesioner Pengelolaan Objek Wisata**

No	variabel		Pernyataan/Pertanyaan	ss	s	ts	sts
1	Aktivitas Wisata	a	apakah kegiatan wisata di desa wisata konservasi edelweis berupa kegiatan outdoor dan menikmati keindahan alam?				
		b	apakah aktivitas wisata di desa wisata konservasi edelweis bisa menarik wisatawan ?				
		c	apakah aktivitas wisata berpotensi menimbulkan kerusakan lingkungan?				
2	Fasilitas	a	apakah fasilitas penunjang wisata sudah sangat baik?				
		b	Apakah fasilitas penunjang wisata memperhatikan kebutuhan wisatawan ?				
		c	Fasilitas yang disediakan di desa wisata konservasi edelweis untuk menunjang aktifitas wisatawan sudah memperhatikan aspek periwisata berkelanjutan?				
3	Perjalanan Wisata	a	Apakah desa wisata konservasi edelweis mudah diakses?				
		b	Apakah kemudahan akses di desa wisata konservasi edelweis bisa dijangkau/diakses oleh semua kalangan?				
		c	apakah wisatawan yang melakukan perjalanan wisata di desa konservasi edelweis memberikan dampak pada masyarakat lokal?				
4	Pendidikan Konservasi	a	apakah kegiatan konservasi bunga edelweis sangat penting?				
		b	apakah masyarakat lokal berperan aktif dalam kegiatan konservasi bunga edelweis?				
		c	apakah ada kegiata-kegiatan yang mengedukasi masyarakat lokal dan pengunjung mengenai pentingnya konservasi bunga edelweis?				

**Keterangan :**

- SS : Sangat Setuju (4)
- S : Setuju (3)
- TS : Tidak Setuju (2)
- STS : Sangat Tidak Setuju (1)

**Tabel 4. 6 Hasil Kuisisioner**

No	Nama	Alamat	Jenis Kelamin	Umur	Pekerjaan	Jawaban Kuesioner															
						1			Skor 1	2			Skor 2	3			Skor 3	4			Skor 4
						a	b	c		a	b	c		a	b	c		a	b	c	
1	Vidia	Dusun Wonokitri RT/RW 02/01 Desa Wonokitri	P	28	wiraswasta	4	4	3	11	4	4	2	10	4	3	4	11	4	2	4	10
2	Sukaris	Dusun Wonokitri RT/RW 01/01 Desa Wonokitri	L	46	PNS	4	4	3	11	4	4	2	10	4	4	4	12	3	2	4	9
3	Ribut Wicaksono	Dusun Wonokitri RT/RW 04/01 Desa Wonokitri	L	27	wiraswasta	4	4	4	12	3	3	2	8	3	3	4	10	4	3	3	10
4	Nika Ayu Wardani	Dusun Wonokitri RT/RW 02/01 Desa Wonokitri	P	25	wiraswasta	4	4	2	10	3	3	3	9	3	3	2	8	3	2	3	8
5	Dula Ajis .S	Dusun Wonokitri RT/RW 07/01 Desa Wonokitri	L	35	wiraswasta	4	4	2	10	3	3	2	8	3	3	2	8	4	3	3	10
6	Teguh	Dusun Wonokitri RT/RW 07/01 Desa Wonokitri	L	32	wiraswasta	4	4	3	11	3	2	2	7	2	2	4	8	3	2	3	8
7	Sutrisno Budi	Dusun Wonokitri RT/RW 08/02 Desa Wonokitri	L	50	Petani	3	4	4	11	4	2	1	7	2	2	3	7	3	1	4	8

No	Nama	Alamat	Jenis Kelamin	Umur	Pekerjaan	Jawaban Kuesioner															
						1			Skor 1	2			Skor 2	3			Skor 3	4			Skor 4
						a	b	c		a	b	c		a	b	c		a	b	c	
8	Suwoto Winarno	Dusun Sanggar RT/RW 015/04 Desa Wonokitri	L	52	Petani	4	4	4	12	4	4	3	11	4	3	3	10	4	2	4	10
9	Ibu Yani	Dusun Wonokitri RT/RW 020/05 Desa Wonokitri	P	43	PNS	4	4	4	12	3	3	2	8	3	2	3	8	3	2	3	8
10	Ndaru Pratiwi	Dusun Sanggar RT/RW 020/04 Desa Wonokitri	P	27	wiraswasta	3	3	2	8	3	3	3	9	3	3	2	8	3	3	3	9
11	Supardi Bidiksono	Dusun Sanggar RT/RW 011/03 Desa Wonokitri	L	51	wiraswasta	3	3	3	9	3	3	1	7	3	3	3	9	3	3	3	9
12	Wuri Wijianto	Dusun Sanggar RT/RW 013/03 Desa Wonokitri	L	30	PNS	3	4	4	11	3	2	3	8	2	2	3	7	4	4	3	11
13	Ratna Sumianti	Dusun Wonokriti RT/RW 01/01 Desa Wonokitri	P	26	wiraswasta	4	3	3	10	3	4	2	9	4	3	3	10	4	2	3	9
14	Ibu Yayu	Dusun Wonokriti RT/RW 01/05 Desa Wonokitri	P	40	IRT	4	4	4	12	3	3	2	8	3	3	1	7	3	4	3	10

No	Nama	Alamat	Jenis Kelamin	Umur	Pekerjaan	Jawaban Kuesioner															
						1			Skor 1	2			Skor 2	3			Skor 3	4			Skor 4
						a	b	c		a	b	c		a	b	c		a	b	c	
15	Ibu Ati	Dusun Wonokriti RT/RW 01/05 Desa Wonokriti	P	42	IRT	4	4	4	12	4	2	2	8	2	3	4	9		3	4	7
16	Bpk Budiyo	Dusun Wonokriti RT/RW 01/01 Desa Wonokriti	L	49	Petani	4	4	4	12	4	3	2	9	3	3	3	9	4	2	4	10
17	Gantari A	Dusun Sanggar RT/RW 012/03 Desa Wonokriti	P	41	IRT	3	4	3	10	4	3	2	9	3	3	4	10	4	3	4	11
18	Laksmi Wiratna	Dusun Sanggar RT/RW 012/03 Desa Wonokriti	P	25	IRT	4	3	3	10	4	4	2	10	4	3	4	11	3	2	4	9
19	Basagita S	Dusun Sanggar RT/RW 013/03 Desa Wonokriti	L	27	wiraswasta	4	4	4	12	3	3	2	8	3	3	4	10	4	3	3	10
20	Ibu Sri Winarti	Dusun Sanggar RT/RW 014/03 Desa Wonokriti	P	50	IRT	3	4	2	9	3	3	3	9	3	3	2	8	3	2	3	8
21	Basukarna	Dusun Sanggar RT/RW 014/03 Desa Wonokriti	L	33	wiraswasta	4	4	2	10	3	3	2	8	3	3	2	8	4	3	3	10

No	Nama	Alamat	Jenis Kelamin	Umur	Pekerjaan	Jawaban Kuesioner															
						1			Skor 1	2			Skor 2	3			Skor 3	4			Skor 4
						a	b	c		a	b	c		a	b	c		a	b	c	
22	Cahyono	Dusun Wonokriti RT/RW 01/05 Desa Wonokriti	L	46	wiraswasta	3	4	3	10	3	3	3	9	3	2	3	8	4	4	3	11
23	Ibu Murtini	Dusun Wonokriti RT/RW 02/01 Desa Wonokriti	L	51	IRT	4	3	3	10	3	4	2	9	4	3	3	10	4	2	3	9
24	Arundaya	Dusun Wonokriti RT/RW 01/01 Desa Wonokriti	L	29	wiraswasta	4	3	4	11	3	3	4	10	3	3	1	7	3	4	3	10
25	saraswati gatari	Dusun Wonokriti RT/RW 01/05 Desa Wonokriti	L	44	IRT	4	4	4	12	4	2	2	8	2	3	4	9		3	4	7
26	Hariyatno	Dusun Wonokriti RT/RW 02/01 Desa Wonokriti	L	30	Petani	3	4	4	11	4	4	2	10	4	3	3	10	4	4	4	12
27	Ibu Dewi	Dusun Wonokriti RT/RW 01/01 Desa Wonokriti	P	50	Petani	4	3	3	10	4	4	2	10	4	3	4	11	4	3	4	11
28	Bpk Sukartono	Dusun Sanggar RT/RW 020/04 Desa Wonokriti	L	50	wiraswasta	3	4	3	10	3	4	3	10	4	2	3	9	4	4	3	11



No	Nama	Alamat	Jenis Kelamin	Umur	Pekerjaan	Jawaban Kuesioner															
						1			Skor 1	2			Skor 2	3			Skor 3	4			Skor 4
						a	b	c		a	b	c		a	b	c		a	b	c	
29	Ibu Sumirna	Dusun Sanggar RT/RW 011/03 Desa Wonokitri	P	48	wiraswasta	4	3	3	10	3	4	2	9	4	3	3	10	4	2	3	9
30	Tejo A	Dusun Sanggar RT/RW 013/03 Desa Wonokitri	L	53	Petani	4	4	4	12	3	4	4	11	4	3	1	8	3	4	3	10
31	Budi Pramono	Dusun Sanggar RT/RW 013/03 Desa Wonokitri	L	48	wiraswasta	4	3	4	11	4	2	2	8	2	3	4	9		3	4	7
32	Bambang Susanto	Dusun Wonokitri RT/RW 02/01 Desa Wonokitri	L	45	wiraswasta	3	4	4	11	3	4	3	10	4	2	3	9	4	4	3	11
33	Ibu Tusina	Dusun Sanggar RT/RW 015/04 Desa Wonokitri	P	52	IRT	4	3	3	10	3	4	2	9	4	3	3	10	4	2	3	9
34	widono budiyanto	Dusun Sanggar RT/RW 013/03 Desa Wonokitri	L	33	wiraswasta	4	4	4	12	3	4	4	11	4	3	1	8	3	4	3	10
35	Untung Laksono	Dusun Sanggar RT/RW 011/03 Desa Wonokitri	L	37	wiraswasta	3	4	4	11	4	2	2	8	2	3	4	9		3	4	7

No	Nama	Alamat	Jenis Kelamin	Umur	Pekerjaan	Jawaban Kuesioner															
						1			Skor 1	2			Skor 2	3			Skor 3	4			Skor 4
						a	b	c		a	b	c		a	b	c		a	b	c	
36	Ismoyono	Dusun Sanggar RT/RW 021/05 Desa Wonokitri	L	29	wiraswasta	3	4	4	11	3	4	3	10	4	2	3	9	4	2	3	9
37	Ibu Andira	Dusun Sanggar RT/RW 011/03 Desa Wonokitri	P	48	IRT	4	3	3	10	3	4	2	9	4	3	3	10	4	2	3	9
38	supriadi agus wintoro	Dusun Sanggar RT/RW 012/05 Desa Wonokitri	L	50	wiraswasta	4	4	4	12	3	3	3	9	4	3	1	8	3	2	3	8
39	wahyudin	Dusun Sanggar RT/RW 013/03 Desa Wonokitri	L	31	Petani	4	4	4	12	4	4	2	10	4	3	4	11		2	4	6
40	Bagus aji nugroho	Dusun Wonokitri RT/RW 02/01 Desa Wonokitri	L	25	wiraswasta	4	3	4	11	4	4	1	9	4	2	3	9	3	3	4	10

Sumber : Hasil Kuisisioner 2022