

















LAMPIRAN
DOKUMENTASI LAPANGAN

1.	Pengumpulan data lapangan seperti nama pemilik bidang pada Desa Baru Utara 1 didampingi oleh Kepala Desa, serta mencari informasi mengenai aspirasi masyarakat agar nantinya bisa ditungkan ke dalam desain konsolidasi tanah.	
2.	Survey pada area yang belum memiliki jalan dan saluran di Desa Baru Utara 1	
3.	Survey pada area yang belum memiliki jalan dan saluran di Desa Baru Utara 1	

4	Bangunan rumah warga pada area sempandan pantai di Desa Utara 1	
5	Survey lokasi yang belum terdapat akses jalan di Desa Utara 1	
6	Lokasi toilet umum di antara perumahan warga pada area Desa Utara 1	
7	Lokasi toilet umum di antara perumahan warga pada area Desa Utara 1	

8	Tempat pertemuan warga Desa Baru Utara.	
9	Lokasi tempat ibadah yang bersampingan dengan pemakaman di Desa Utara 1.	
10	Lokasi jalan bagi nelayan dan tempat bersandarnya kapal – kapal nelayan, lokasi ini berada di Desa Baru Utara 1.	
11	Pengumpulan data lapangan seperti nama pemilik bidang pada Desa Baru Utara 2 didampingi oleh Kepala Desa, serta mencari informasi mengenai aspirasi masyarakat agar nantinya bisa ditungkan ke dalam desain konsolidasi tanah.	

12	<p>Letak toilet umum yang berada ditengah daerah perkampungan masyarakat, dan belum memiliki tempat pembuangan baik, lokasi ini berada di Desa Baru Utara 2</p>	
13	<p>Lokasi ini berada di Desa Baru Utara 2 yang dimana belum memiliki akses jalan serta saluran yang baik, sehingga saat hujan lebat terjadi genangan air di daerah perkmpungan warga.</p>	
14	<p>Permukiman di Desa Baru Utara 2 yang belum mendapatkan akses jalan dan saluran</p>	

15	Akses jalan masyarakat yang masih melewati halaman rumah di Desa Baru Utara 2	
16	Saluran yang masih belum tertata di Desa Baru Utara 2	
17	Akses jalan yang masih melewati bidang tanah warga	