

**TUGAS AKHIR
(SKRIPSI)**

**PROSES PENGUASAAN RUANG WISATA PANTAI
KABUPATEN MALANG, PROVINSI JAWA TIMUR
(Lokasi Studi: Pantai Balekambang, Pantai Bajulmati,
Pantai Teluk Asmara, dan Pantai Sendangbiru)**

**Disusun Oleh:
Makhfira Islamia Putri Isliko
19.24.037**



**PROGRAM STUDI PERENCANAAN WILAYAH DAN KOTA
FAKULTAS TEKNIK SIPIL DAN PERENCANAAN
INSTITUT TEKNOLOGI NASIONAL MALANG
2023**



LEMBAR PENGESAHAN

Proses Penguasaan Ruang Wisata Pantai
Kabupaten Malang, Provinsi Jawa Timur
(Lokasi Studi: Pantai Balekambang, Pantai Bajulmati,
Pantai Teluk Asmara, dan Pantai Sendangbiru)

Skripsi dipertahankan di hadapan Majelis Penguji Sidang Skripsi
Jenjang Strata Satu (S-1)

Pada Hari : Kamis
Tanggal : 20 Juli 2023


Diterima untuk memenuhi salah satu persyaratan guna memperoleh gelar
Sarjana Perencanaan Wilayah dan Kota

Disusun oleh:
Makhfira Islamia Putri Isliko
19.24.037


Disahkan oleh:

Penguji I


Dr. Ir. Agustina Nurul H., MT

Penguji II



Ir. Titik Poerwati, MT

Penguji III


Annisaa Hamidah I., ST., M



Mengetahui,
Ketua Program Studi Perencanaan Wilayah dan Kota


Dr. Agung Witjaksono, ST., MT
NIP. Y.1030690292



PERHIMPUNAN PENGELOLA PENDIDIKAN UMUM DAN TEKNOLOGI NASIONAL MALANG

INSTITUT TEKNOLOGI NASIONAL MALANG

FAKULTAS TEKNOLOGI INDUSTRI

FAKULTAS TEKNIK SIPIL DAN PERENCANAAN

Kampus I : Jl. Bendungan Sigura-gura No.2. Telp. (0341) 551431 (Hunting), Fax. (0341) 553015 Malang 65145
Kampus II: Jl. Raya Karanglo, Km 2 Telp. (0341) 417636 Fax (0341) 417634 Malang

PERSETUJUAN SKRIPSI

Proses Penguasaan Ruang Wisata Pantai
Kabupaten Malang, Provinsi Jawa Timur
(Lokasi Studi: Pantai Balekambang, Pantai Bajulmati,
Pantai Teluk Asmara, dan Pantai Sendangbiru)

Disusun dan diajukan sebagai salah satu syarat untuk memperoleh gelar
Sarjana Program Studi Perencanaan Wilayah dan Kota

Institut Teknologi Nasional Malang

Disusun oleh:


Makhfira Islamia Putri Isliko

19.24.037


Menyetujui,

Pembimbing I

Pembimbing II



Ida Soewarni, ST., MT



Arief Setijawan, ST., MT



Mengetahui,
Ketua Program Studi Perencanaan Wilayah dan Kota

Dr. Agung Witiaksono, ST., MT

NIP. 103 909 0292



SURAT PERNYATAAN KEASLIAN TULISAN

Saya yang bertandatangan dibawah ini:

Nama : Makhfira Islamia Putri Isliko
Nim : 19.24.037
Hari/Tanggal : Kamis/ 20 Juli 2023
Judul Skripsi : Proses Penguasaan Ruang Wisata Pantai Kabupaten Malang, Provinsi Jawa Timur (Lokasi Studi: Pantai Balekambang, Pantai Bajulmati, Pantai Teluk Asmara, dan Pantai Sendangbiru)

Menyatakan dengan sebenar-benarnya bahwa tugas akhir yang saya tulis ini benar-benar hasil karya sendiri, bukan merupakan pengambilalihan tulisan atau pikiran orang lain yang saya akui sebagai tulisan atau pikiran saya sendiri.

Apabila kemudian hari dapat dibuktikan bahwa tugas akhir ini adalah jiplakan, maka saya bersedia menerima sanksi atas perbuatan tersebut.

Malang, 20 Juli 2023
Yang Membuat Pernyataan



Makhfira Islamia Putri Isliko
NIM: 19.24.037



LEMBAR PERBAIKAN

Dalam Sidang Komprehensif Tugas Akhir Tingkat Sarjana Program
Studi Perencanaan Wilayah dan Kota:

Nama : Makhfira Islamia Putri Isliko
Nim : 19.24.037
Hari/Tanggal : Kamis/ 20 Juli 2023
Judul Skripsi : Proses Penguasaan Ruang Wisata Pantai Kabupaten
Malang, Provinsi Jawa Timur (Lokasi Studi: Pantai
Balekambang, Pantai Bajulmati, Pantai Teluk
Asmara, dan Pantai Sendangbiru)

Terdapat kekurangan yang meliputi:

1. Perbaikan lingkup materi.
2. Perbaikan landasan penelitian.
3. Data belum sesuai variabel.
4. Analisis belum sesuai dengan tolak ukur.
5. Kesimpulan dan rekomendasi belum sesuai dengan hasil penelitian.

Malang, 20 Juli 2023

Penguji I


Dr. Ir. Agustina Putri H., MT



LEMBAR PERBAIKAN

Dalam Sidang Komprehensif Tugas Akhir Tingkat Sarjana Program
Studi Perencanaan Wilayah dan Kota:

Nama : Makhfira Islamia Putri Isliko
Nim : 19.24.037
Hari/Tanggal : Kamis/ 20 Juli 2023
Judul Skripsi : Proses Penguasaan Ruang Wisata Pantai Kabupaten
Malang, Provinsi Jawa Timur (Lokasi Studi: Pantai
Balekambang, Pantai Bajulmati, Pantai Teluk
Asmara, dan Pantai Sendangbiru)

Terdapat kekurangan yang meliputi:

1. Penambahan teori pantai.
2. Perbaikan landasan penelitian.
3. Untuk apa mengetahui penguasaan ruang.

Malang, 20 Juli 2023

Penguji II

Ir. Titik Poerwati, MT



LEMBAR PERBAIKAN

Dalam Sidang Komprehensif Tugas Akhir Tingkat Sarjana Program
Studi Perencanaan Wilayah dan Kota:

Nama : Makhfira Islamia Putri Isliko
Nim : 19.24.037
Hari/Tanggal : Kamis/ 20 Juli 2023
Judul Skripsi : Proses Penguasaan Ruang Wisata Pantai Kabupaten
Malang, Provinsi Jawa Timur (Lokasi Studi: Pantai
Balekambang, Pantai Bajulmati, Pantai Teluk
Asmara, dan Pantai Sendangbiru)

Terdapat kekurangan yang meliputi:

1. Untuk apa mengetahui penguasaan ruang.
2. Kenapa memilih empat lokasi penelitian.
3. Jika ruang berubah apa ada proses penguasaan ruangnya.
4. Bagaimana cara menentukan deliniasi penelitian.

Malang, 20 Juli 2023

Penguji III

Annisaa Hamidah I., ST., MSc

**PROSES PENGUASAAN RUANG WISATA PANTAI
KABUPATEN MALANG, PROVINSI JAWA TIMUR
(Lokasi Studi: Pantai Balekambang, Pantai Bajulmati,
Pantai Teluk Asmara, dan Pantai Sendangbiru)**

Makhfira Islamia Putri Isliko

Ida Soewarni, ST., MT
Arief Setijawan, ST., MT
Email: Islikko22@gmail.com

ABSTRAK

Penguasaan ruang adalah suatu proses di mana individu atau kelompok mendapatkan kekuasaan, kepemilikan, atau dominasi atas suatu wilayah tertentu. Proses penguasaan ruang wisata berkaitan dengan aktivitas dan mekanisme yang terlibat dalam memperoleh hak kepemilikan atau pengendalian atas ruang tersebut. Wisata pantai masih menjadi primadona bagi wisatawan yang berkunjung ke Kabupaten Malang. Pembangunan Jalur Lintas Selatan (JLS) sepanjang 634,11 km di wilayah selatan Jawa Timur, menjadi faktor yang mempengaruhi peningkatan jumlah kunjungan wisatawan karena kemudahan akses untuk berkunjung ke wisata pantai. Sebagian besar destinasi wisata pantai Malang Selatan berada pada kawasan Hutan Lindung dalam pengawasan Kesatuan Pemangkuan Hutan Malang di bawah manajemen Divisi Regional Jawa Timur, yang dalam pengelolaannya Perhutani melibatkan beragam pihak yang terlibat secara kolaboratif. Pengelolaan destinasi wisata pantai di Malang Selatan tidak terlepas dari status fungsi dan penggunaan ruang yang berpengaruh dengan penguasaan ruang wisata pantai. Penelitian bertujuan untuk mengetahui tahapan dalam menguasai ruang wisata pantai dengan karakteristik yang berbeda-beda. Jenis penelitian merupakan jenis penelitian kualitatif. Metode analisis yang digunakan yaitu analisis deskriptif dan analisis deret waktu. Hasil analisis diketahui bahwa terdapat fenomena penguasaan ruang yang menyebabkan perubahan dalam penggunaan lahan di kawasan wisata pantai yang terjadi dalam kurun waktu tertentu. Fenomena penguasaan ini dapat menyebabkan terjadinya perubahan ruang baik fisik maupun fungsi komponen wisata yang memengaruhi tata ruang kawasan wisata pantai.

Kata Kunci: Penguasaan Ruang, Proses Penguasaan, Wisata Pantai

**PROCESS OF MASTERING THE TOURIST SPACE
IN MALANG REGENCY, EAST JAVA PROVINCE
(Study Sites: Balekambang Beach, Bajulmati Beach,
Teluk Asmara Beach, and Sendangbiru Beach)**

Makhfira Islamia Putri Isliko

Ida Soewarni, ST., MT
Arief Setijawan, ST., MT
Email: Islikko22@gmail.com

ABSTRACT

Spatial control is a process by which individuals or groups gain power, ownership, or dominance over a certain area. The process of control of tourism space relates to the activities and mechanisms involved in obtaining ownership rights or control over the space. Beach tourism is still a favorite of tourists visiting Malang Regency. The construction of the 634.11 km Southern Crossing Line in the southern region of East Java is a factor influencing the increase in the number of tourist visits due to the ease of access to visit beach tourism. Most of South Malang's coastal tourist destinations are located in Protected Forest areas under the supervision of the Malang Forest Management Unit under the management of the East Java Regional Division, in whose management Perhutani involves various parties involved collaboratively. The management of beach tourism destinations in South Malang is inseparable from the status of functions and the use of space that affects the control of beach tourism space. This research aims to find out the stages in mastering the space of beach tourism with different characteristics. This type of research is a qualitative type of research. The analysis method used is descriptive analysis and time series analysis. The results of the analysis show that there is a phenomenon of space control that causes land use changes in coastal tourism areas that occur within a certain period of time. This mastery phenomenon can cause changes in both the physical space and the function of tourism components that affect the spatial layout of coastal tourism areas.

Keywords: Beach Tourism, Mastery Process, Space Mastery

KATA PENGANTAR

Puji dan syukur kehadirat Allah SWT atas segala rahmat dan hidayah-Nya sehingga penulis dapat menyelesaikan tugas akhir dengan judul “Proses Penguasaan Ruang Wisata Pantai Kabupaten Malang Provinsi Jawa Timur (Lokasi Studi: Pantai Balekambang, Pantai Bajulmati, Pantai Teluk Asmara, dan Pantai Sendangbiru)”.

Penelitian berlandaskan pada kondisi wisata pantai masih menjadi primadona bagi wisatawan yang berkunjung ke Kabupaten Malang. Faktor yang mempengaruhi jumlah kunjungan wisatawan yang terus meningkat di kawasan wisata pantai Malang Selatan akibat adanya pembangunan Jalur Lintas selatan (JLS) sepanjang 634,11 km di Jawa Timur bagian selatan. Sebagian besar destinasi wisata pantai Malang Selatan berada pada kawasan Hutan Lindung dalam pengawasan Kesatuan Pemangkuan Hutan (KPH) Malang di bawah manajemen Divisi Regional Jawa Timur. Dalam pengelolaan wisata pantai di Malang Selatan, Perhutani melibatkan berbagai pihak. Pengelolaan kawasan destinasi wisata pantai di Malang Selatan tidak terlepas dari status fungsi dan penggunaan ruang di kawasan tersebut yang berpengaruh dengan penguasaan ruang wisata pantai. Maka dari itu penulis memilih judul penelitian untuk mengetahui proses penguasaan ruang wisata pantai di Kabupaten Malang.

Penyusunan tugas akhir ini disusun sebagai langkah awal untuk dapat lulus Strata-1 di Program Studi Perencanaan Wilayah dan Kota, Fakultas Teknik Sipil dan Perencanaan, Institut Teknologi Nasional Malang. Penulis menyadari dalam penyusunan tugas akhir ini banyak mendapatkan dukungan, bimbingan dari berbagai pihak sehingga tugas akhir ini dapat diselesaikan. Dengan ketulusan hati, penulis mengucapkan terimakasih kepada:

1. Tuhan Yang Maha Esa atas segala rahmat dan hidayah-Nya sehingga penulis diberikan kemudahan dalam penyusunan tugas akhir ini.
2. Orang tua dan keluarga yang menjadi penyemangat serta selalu memberikan, semangat, kasih sayang, dan dukungan baik dalam dukungan moril dan juga materil.
3. Bapak Arief Setijawan, ST., MT dan Ibu Ida Soewarni, ST., MT selaku dosen pembimbing atas segala bimbingan dari awal hingga akhir penelitian, serta arahan dan masukan yang telah diberikan sehingga penulis dapat menyelesaikan tugas akhir ini dengan sebaik mungkin.
4. Seluruh dosen dan staf Program Studi Perencanaan Wilayah dan Kota Institut Teknologi Nasional Malang yang telah memberikan

dukungan dan masukan sehingga penulis dapat maksimal dalam menyelesaikan tugas akhir ini.

5. Teman – teman Amrify (Mahasiswa ITN PWK Angkatan 2019), yang sejak awal sudah berjuang bersama dalam proses pembelajaran di Program Studi Perencanaan Wilayah dan Kota, Institut Teknologi Nasional Malang.
6. Teman-teman saya dan seluruh pihak yang telah memberikan semangat, ataupun membantu dan terlibat dalam proses penyusunan tugas akhir yang tidak disebutkan satu per satu.

Dengan adanya tugas akhir ini penulis berharap semoga penelitian ini dapat bermanfaat bagi para pembaca dan dapat membantu pihak-pihak yang berkepentingan, khususnya bagi mahasiswa Perencanaan Wilayah Dan Kota. Penulis menyadari masih banyak kekurangan dalam penyusunan tugas akhir, untuk itu penulis mengharapkan saran dan masukan dalam perbaikan laporan akhir ini.

Malang, 18 Januari 2023

Makhfira Islamia Putri Isliko
NIM. 1924037

DAFTAR ISI

KATA PENGANTAR	i
DAFTAR ISI.....	iii
DAFTAR TABEL.....	v
DAFTAR PETA.....	vi
DAFTAR GAMBAR.....	viii
DAFTAR GRAFIK.....	x
BAB I PENDAHULUAN.....	1
1.1 Latar Belakang.....	1
1.2 Rumusan Masalah.....	3
1.3 Tujuan dan Sasaran Penelitian.....	4
1.3.1 Tujuan Penelitian.....	4
1.3.2 Sasaran Penelitian.....	4
1.4 Ruang Lingkup.....	4
1.4.1 Ruang Lingkup Materi.....	4
1.4.2 Ruang Lingkup Lokasi.....	5
1.5 Keluaran dan Manfaat.....	13
1.5.1 Keluaran Penelitian.....	13
1.5.2 Manfaat Penelitian.....	13
1.6 Sistematika Penelitian.....	14
BAB II TINJAUAN PUSTAKA.....	16
2.1 Penguasaan Ruang.....	16
2.1.1 Faktor Penguasaan Ruang.....	17
2.1.2 Perubahan Ruang Wisata.....	17
2.2 Wisata Pantai.....	18
2.2.1 Syarat Pengembangan Wisata.....	18
2.2.2 Komponen Wisata.....	19
2.2.3 Pemangku Kepentingan Wisata.....	22
2.3 Kawasan Hutan.....	23
2.4.1 Jenis Hutan.....	23
2.4.2 Perlindungan Hutan.....	24
2.4.3 Pemanfaatan Kawasan Hutan.....	24
2.4 Proses Penguasaan.....	25
2.5 Penelitian Terdahulu.....	25
2.7 Landasan Penelitian.....	29
BAB III METODOLOGI PENELITIAN.....	34
3.1 Jenis Penelitian.....	34
3.2 Pengumpulan Data.....	34
3.2.1 Metode Pengumpulan Data Primer.....	34

3.2.2	Metode Pengumpulan Data Skunder	36
3.3	Metode Pengambilan Sampel	37
3.4	Metode Analisis Data	37
3.4.1	Analisis Data Deskriptif	37
3.4.2	Analisis Deret Waktu	38
BAB IV	GAMBARAN UMUM	39
4.1	Kondisi Wilayah Kabupaten Malang	39
4.1.1	Penggunaan Lahan Kabupaten Malang	40
4.1.2	Kawasan Hutan Kabupaten Malang	41
4.1.3	Pariwisata Kabupaten Malang	42
4.1.4	Wisata Pantai Kabupaten Malang	48
4.2	Kondisi Lokasi Penelitian	49
4.2.1	Pantai Balekambang	49
4.2.2	Pantai Bajulmati	61
4.2.3	Pantai Teluk Asmara	71
4.2.4	Pantai Sendangbiru	80
BAB V	HASIL DAN PEMBAHASAN	91
5.1	Analisis Deret Waktu Penguasaan Ruang	91
5.1.1	Analisis Deret Waktu Pantai Balekambang	91
5.1.2	Analisis Deret Waktu Pantai Bajulmati	97
5.1.3	Analisis Deret Waktu Pantai Teluk Asmara	103
5.1.4	Analisis Deret Waktu Pantai Sendangbiru	107
5.2	Analisis Penguasaan Ruang	113
5.2.1	Analisis Penguasaan Ruang Pantai Balekambang	113
5.2.2	Analisis Penguasaan Ruang Pantai Bajulmati	114
5.2.3	Analisis Penguasaan Ruang Pantai Teluk Asmara	115
5.2.4	Analisis Penguasaan Ruang Pantai Sendangbiru	115
5.3	Analisis Proses Penguasaan Ruang	122
5.3.1	Analisis Proses Penguasaan Ruang Pantai Balekambang	122
5.3.2	Analisis Proses Penguasaan Ruang Pantai Bajulmati	126
5.3.3	Analisis Proses Penguasaan Ruang Pantai Teluk Asmara	130
5.3.4	Analisis Proses Penguasaan Ruang Pantai Sendangbiru	133
BAB VI	PENUTUP	137
6.1	Kesimpulan	137
6.2	Rekomendasi	140
DAFTAR PUSTAKA	142
LAMPIRAN	144

DAFTAR TABEL

Tabel 1. 1 Pengelola & Insitusi Penanggung Jawab Kawasan Wisata Pantai Kabupaten Malang	7
Tabel 2. 1 Tinjauan Penelitian Terdahulu	26
Tabel 3. 1 Kisi-Kisi Wawancara	35
Tabel 4. 1 Pembagian Wilayah Kabupaten Malang	39
Tabel 4. 2 Penggunaan Lahan Kabupaten Malang	41
Tabel 4. 3 Kawasan Hutan Kabupaten Malang	42
Tabel 4. 4 Objek Wisata Menurut Jenis Wisata Kabupaten Malang	42
Tabel 4. 5 Jumlah Pengunjung Objek Wisata Menurut Jenis Wisatawan Kabupaten Malang	43
Tabel 4. 6 Jumlah Pengunjung Objek Wisata Kabupaten Malang	44
Tabel 4. 7 Jumlah Pengunjung Objek Wisata Pantai Kabupaten Malang....	48
Tabel 4. 8 Jumlah Pengunjung Pantai Balekambang Kabupaten Malang ...	55
Tabel 4. 9 Perubahan Penguasaan Ruang Pantai Balekambang	57
Tabel 4. 10 Jumlah Pengunjung Pantai Bajulmati Kabupaten Malang.....	65
Tabel 4. 11 Perubahan Penguasaan Ruang Pantai Bajulmati	67
Tabel 4. 12 Jumlah Pengunjung Pantai Teluk Asmara Kabupaten Malang.	75
Tabel 4. 13 Perubahan Penguasaan Ruang Pantai Teluk Asmara.....	77
Tabel 4. 14 Jumlah Pengunjung Pantai Sendangbiru Kabupaten Malang ...	85
Tabel 4. 15 Perubahan Penguasaan Ruang Pantai Sendangbiru	87
Tabel 5. 1 Proses Penguasaan Ruang Wisata Pantai Balekambang.....	122
Tabel 5. 2 Proses Penguasaan Ruang Wisata Pantai Bajulmati	126
Tabel 5. 3 Proses Penguasaan Ruang Wisata Pantai Teluk Asmara	129
Tabel 5. 4 Proses Penguasaan Ruang Wisata Pantai Sendangbiru	132

DAFTAR PETA

Peta 1. 1 Lokasi Penelitian Wisata Pantai Kabupaten Malang	8
Peta 1. 2 Delinieasi Penelitian Kawasan Wisata Pantai Balekambang	9
Peta 1. 3 Delinieasi Penelitian Kawasan Wisata Pantai Bajulmati	10
Peta 1. 4 Delinieasi Penelitian Kawasan Wisata Pantai Teluk Asmara	11
Peta 1. 5 Delineasi Penelitian Kawasan Wisata Pantai Sendangbiru	12
Peta 4. 1 Batas Administrasi Kabupaten Malang	45
Peta 4. 2 Penggunaan Lahan Kabupaten Malang	46
Peta 4. 3 Kawasan Hutan Kabupaten Malang	47
Peta 4. 4 Penguasaan Ruang Eksisting Kawasan Wisata Pantai Balekambang	59
Peta 4. 5 Sebaran Fasilitas Eksisting Kawasan Wisata Pantai Balekambang	60
Peta 4. 6 Penguasaan Ruang Eksisting Kawasan Wisata Pantai Bajulmati .	69
Peta 4. 7 Sebaran Fasilitas Eksisting Kawasan Wisata Pantai Bajulmati	70
Peta 4. 8 Penguasaan Ruang Eksisting Kawasan Wisata Pantai Teluk Asmara	78
Peta 4. 9 Sebaran Fasilitas Eksisting Kawasan Wisata Pantai Teluk Asmara	79
Peta 4. 10 Penguasaan Ruang Eksisting Kawasan Wisata Pantai Sendangbiru	89
Peta 4. 11 Sebaran Fasilitas Eksisting Kawasan Wisata Pantai Sendangbiru	90
Peta 5. 1 Penguasaan Ruang Wisata Pantai Balekambang Tahun 1983	93
Peta 5. 2 Penguasaan Ruang Wisata Pantai Balekambang Tahun 1985	94
Peta 5. 3 Penguasaan Ruang Wisata Pantai Balekambang Tahun 1988	95
Peta 5. 4 Penguasaan Ruang Wisata Pantai Balekambang Tahun 2015	96
Peta 5. 5 Penguasaan Ruang Wisata Pantai Balekambang Tahun 2023	97
Peta 5. 6 Penguasaan Ruang Wisata Pantai Bajulmati Tahun 1993	99
Peta 5. 7 Penguasaan Ruang Wisata Pantai Bajulmati Tahun 2000	100
Peta 5. 8 Penguasaan Ruang Wisata Pantai Bajulmati Tahun 2015	101
Peta 5. 9 Penguasaan Ruang Wisata Pantai Bajulmati Tahun 2020	102
Peta 5. 10 Penguasaan Ruang Wisata Pantai Bajulmati Tahun 2023	103
Peta 5. 11 Penguasaan Ruang Wisata Pantai Teluk Asmara Tahun 2016 .	105
Peta 5. 12 Penguasaan Ruang Wisata Pantai Teluk Asmara Tahun 2017 .	106
Peta 5. 13 Penguasaan Ruang Wisata Pantai Teluk Asmara Tahun 2023 .	107
Peta 5. 14 Penguasaan Ruang Wisata Pantai Sendangbiru Tahun 1937	109
Peta 5. 15 Penguasaan Ruang Wisata Pantai Sendangbiru Tahun 1980	110
Peta 5. 16 Penguasaan Ruang Wisata Pantai Sendangbiru Tahun 1990	111
Peta 5. 17 Penguasaan Ruang Wisata Pantai Sendangbiru Tahun 2000	112
Peta 5. 18 Penguasaan Ruang Wisata Pantai Sendangbiru Tahun 2023	113
Peta 5. 19 Fenomena Penguasaan Ruang Wisata Pantai Balekambang	118

Peta 5. 20 Fenomena Penguasaan Ruang Wisata Pantai Bajulmati.....	119
Peta 5. 21 Fenomena Penguasaan Ruang Wisata Pantai Teluk Asmara.....	120
Peta 5. 22 Fenomena Penguasaan Ruang Wisata Pantai Sendangbiru	121

DAFTAR GAMBAR

Gambar 4. 1 Wisata Pantai Balekambang	50
Gambar 4. 2 Penguasaan Ruang Karena Daya Tarik Alam Pantai Balekambang	51
Gambar 4. 3 Penguasaan Ruang Karena Hubungan Relasi Pantai Balekambang	53
Gambar 4. 4 Penguasaan Ruang Karena Trend Wisata Pantai Balekambang	54
Gambar 4. 5 Penguasaan Ruang Karena Permintaan Wisatawan Pantai Balekambang	55
Gambar 4. 6 Wisata Pantai Bajulmati	61
Gambar 4. 7 Penguasaan Ruang Karena Daya Tarik Alam Pantai Bajulmati	63
Gambar 4. 8 Penguasaan Ruang Karena Permintaan Wisatawan Pantai Balekambang	65
Gambar 4. 9 Wisata Pantai Teluk Asmara	71
Gambar 4. 10 Penguasaan Ruang Karena Daya Tarik Alam Pantai Teluk Asmara	72
Gambar 4. 11 Penguasaan Ruang Karena Hubungan Relasi Pantai Teluk Asmara	74
Gambar 4. 12 Penguasaan Ruang Karena Permintaan Wisatawan Pantai Teluk Asmara	74
Gambar 4. 13 Wisata Pantai Sendangbiru	80
Gambar 4. 14 Penguasaan Ruang Karena Daya Tarik Alam Pantai Sendangbiru.....	81
Gambar 4. 15 Penguasaan Ruang Karena Kebijakan Pemerintah Pantai Sendangbiru.....	82
Gambar 4. 16 Penguasaan Ruang Karena Hubungan Relasi Pantai Sendangbiru.....	84
Gambar 4. 17 Penguasaan Ruang Karena Permintaan Wisatawan Pantai Sendangbiru.....	85
Gambar 5. 1 Deret Waktu Penguasaan Ruang Wisata Pantai Balekambang	91
Gambar 5. 2 Deret Waktu Penguasaan Ruang Wisata Pantai Bajulmati	97
Gambar 5. 3 Deret Waktu Penguasaan Ruang Wisata Pantai Teluk Asmara	103
Gambar 5. 4 Deret Waktu Penguasaan Ruang Wisata Pantai Sendangbiru	107
Gambar 5. 5 Flowchart Penguasaan Ruang Pantai Balekambang	114
Gambar 5. 6 Flowchart Penguasaan Ruang Pantai Bajulmati	115
Gambar 5. 7 Flowchart Penguasaan Ruang Pantai Teluk Asmara	115
Gambar 5. 8 Flowchart Penguasaan Ruang Pantai Sendangbiru	117
Gambar 5. 9 Flowchart Proses Penguasaan Ruang Pantai Balekambang..	125

Gambar 5. 10 Flowchart Proses Penguasaan Ruang Pantai Bajulmati	129
Gambar 5. 11 Flowchart Proses Penguasaan Ruang Pantai Teluk Asmara	132
Gambar 5. 12 Flowchart Proses Penguasaan Ruang Pantai Sendangbiru..	136

DAFTAR GRAFIK

Grafik 4. 1 Jumlah Pengunjung Objek Wisata Kabupaten Malang	44
Grafik 4. 2 Jumlah Pengunjung Objek Wisata Pantai Kabupaten Malang ..	49
Grafik 4. 3 Jumlah Pengunjung Pantai Balekambang	56
Grafik 4. 4 Jumlah Pengunjung Pantai Bajulmati	66
Grafik 4. 5 Jumlah Pengunjung Pantai Teluk Asmara.....	76
Grafik 4. 6 Jumlah Pengunjung Pantai Sendangbiru	86