

**TUGAS AKHIR  
(SKRIPSI)  
PENENTUAN JALUR WISATA SEJARAH SINGHASARI  
DI KECAMATAN SINGOSARI**

**Disusun Oleh:  
FIYNA NAJMUL LAYLI  
19.24.020**



**PROGRAM STUDI PERENCANAAN WILAYAH DAN KOTA  
FAKULTAS TEKNIK SIPIL DAN PERENCANAAN  
INSTITUT TEKNOLOGI NASIONAL  
MALANG  
2023**



## LEMBAR PENGESAHAN

Penentuan Jalur Wisata Sejarah Singhasari di Kecamatan Singosari.

Skripsi Dipertahankan di Hadapan Majelis Penguji Sidang Skripsi  
Jenjang Strata Satu (S-1)

Pada Hari : Kamis  
Tanggal : 3 Agustus 2023

Diterima Untuk Memenuhi Salah Satu Persyaratan Guna Memperoleh Gelar  
Sarjana Perencanaan Wilayah dan Kota

Disusun Oleh:  
Fiyana Najmul Layli  
19.24.020

Penguji I

Agung Witjaksana, ST., MT  
NIP.Y.103 960 0293

Disahkan Oleh:  
Penguji II

Ir. Titik Poerwati, MT  
NIP.Y.103 940 0266

Penguji III

Arief Setijawan, ST., MT  
NIP.Y.103 010 0369

Mengetahui,  
Ketua Program Studi Perencanaan Wilayah dan Kota

Dr. Agung Witjaksana, ST., MT  
NIP.Y.103 960 0292

---

## PERSETUJUAN SKRIPSI

Penentuan Jalur Wisata Sejarah Singhasari di Kecamatan Singosari.

Disusun dan Diajukan Sebagai Salah Satu Syarat Untuk Memperoleh Gelar  
Sarjana Program Studi Perencanaan Wilayah dan Kota

Institut Teknologi Nasional Malang

**Disusun Oleh:**

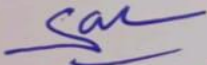
Fiyana Najmul Layli


19.24.020

Menyetujui


Pembimbing I

Pembimbing II

  
Dr. Ir. Ibnu Sasongko, MT  
NIP.Y.101 880 0178

  
Mohammad Reza, ST., MURP  
NIP.Y.103 150 0483

Mengetahui,  
Ketua Program Studi Perencanaan Wilayah dan Kota

  
Dr. Agung Witjaksono, ST., MT  
NIP.Y.103 960 0292



## SURAT PERNYATAAN KEASLIAN TULISAN

Saya yang bertandatangan dibawah ini:

Nama : Fiyana Najmul Layli  
NIM : 19.24.020  
Hari/Tgl : Kamis, 3 Agustus 2023  
Judul : Penentuan Jalur Wisata Sejarah Singhasari di Kecamatan Singosari.

Menyatakan dengan sebenar-benarnya bahwa tugas akhir yang saya tulis ini benar-benar hasil karya sendiri, bukan merupakan pengambilalihan tulisan atau pikiran orang lain yang saya akui sebagai tulisan atau pikiran saya sendiri.

Apabila kemudian hari dapat dibuktikan bahwa tugas akhir ini adalah jiplakan, maka saya bersedia menerima sanksi atas perbuatan tersebut.

Malang, 3 Agustus 2023  
Yang Membuat Pernyataan



Fiyana Najmul Layli  
NIM: 19.24.020



## LEMBAR PERBAIKAN

Dalam Sidang Komprehensif Tugas Akhir Tingkat Sarjana Program Studi  
Perencanaan Wilayah dan Kota :

Nama : Fiyana Najmul Layli

NIM : 19.24.020

Hari/Tgl : Jumat, 3 Agustus 2023

Judul : Penentuan Jalur Wisata Sejarah Singhasari di Kecamatan  
Singosari.

Terdapat kekurangan yang meliputi:

1. Tata tulis diperbaiki
2. Metode analisis yang dipakai di detailkan
3. Analisis potensi (daya tarik wisata)
4. Analisis penetapan fasilitas
5. Analisis klaster belum kelihatan
6. Pemahaman *something to do, something to see* dan *something to buy*.

Malang, 3 Agustus 2023

Penguji I

Dr. Agung Witjaksono, ST., MT

NIP.Y. 103 960 0292



## LEMBAR PERBAIKAN

Dalam Sidang Komprehensif Tugas Akhir Tingkat Sarjana Program Studi  
Perencanaan Wilayah dan Kota :

Nama : Fiyna Najmul Layli

NIM : 19.24.020

Hari/Tgl : Kamis, 3 Agustus 2023

Judul : Penentuan Jalur Wisata Sejarah Singhasari di Kecamatan  
Singosari.

Terdapat kekurangan yang meliputi:

1. Analisis klaster?
2. Wisata sejarah – cagar budaya
3. Titik asal?

Malang, 3 Agustus 2023

Pengjii II

Ir Titik Poerwati, MT  
NIP.Y. 103 940 0266



## LEMBAR PERBAIKAN

Dalam Sidang Komprehensif Tugas Akhir Tingkat Sarjana Program Studi  
Perencanaan Wilayah dan Kota :

Nama : Fiyna Najmul Layli

NIM : 19.24.020

Hari/Tgl : Kamis, 3 Agustus 2023


Judul : Penentuan Jalur Wisata Sejarah Singhasari di Kecamatan  
Singosari.

Terdapat kekurangan yang meliputi:

1. Pertegas analisis klaster
2. Dasar/argumen dalam menentukan argumen waktu
3. Start point?

Malang, 3 Agustus 2023

Penguji III



Arief Setijawan, ST., MT

NIP.Y.103 010 0369

# **PENENTUAN JALUR WISATA SEJARAH SINGHASARI**

## **DI KECAMATAN SINGOSARI**

Fiyna Najmul Layli

Dr. Ir Ibnu Sasongko, MT  
Mohammad Reza, ST., MURP  
Email : [fiynalayli@gmail.com](mailto:fiynalayli@gmail.com)

### **ABSTRAK**

Kecamatan Singosari merupakan daerah yang menyimpan banyak sejarah, salah satunya mengenai sejarah Kerajaan Singhasari. Di kecamatan ini banyak ditemukan berbagai peninggalan fisik dari Kerajaan Singhasari yang bisa dijadikan sebagai objek wisata sejarah. Jalur wisata sejarah yaitu jalan atau alur yang dilalui dalam menempuh objek wisata satu ke wisata lainnya. Oleh karena itu, dibutuhkan sebuah pemetaan jalur wisata agar diketahui sebuah jalur wisata sejarah di Kecamatan Singosari. Tujuan dari penelitian ini adalah untuk menentukan jalur wisata sejarah di Kecamatan Singosari agar lebih dikenali oleh masyarakat luas. Penelitian ini dilakukan dengan tahapan pertama yaitu mengidentifikasi objek wisata sejarah yaitu dengan melakukan validasi apakah objek tersebut termasuk dalam objek wisata sejarah. Setelah diketahui objek yang diteliti, maka dilakukan analisis pola pergerakan pengunjung untuk mendapatkan suatu jalur wisata sejarah. Penentuan jalur wisata ini dilakukan dengan beberapa tahap yaitu analisis klaster, penentuan *start point*, analisis fasilitas penunjang, analisis perhitungan lama perjalanan dan analisis penentuan jalur wisata sejarah. Hasil dari penelitian ini yaitu terdapat 6 objek wisata sejarah yaitu Candi Singosari, Arca Dwarapala, Sumber Nagan, Candi Sumberawan, Museum Singhasari dan Petirnaan Watugede. Selain itu juga dihasilkan adanya 4 jalur wisata sejarah yaitu wisata non cagar budaya, wisata cagar budaya, wisata santai dan wisata edukasi.

**Kata Kunci:** Jalur Wisata, Obyek Wisata Sejarah Singhasari.



# **DETERMINATION OF SINGHASARI HISTORICAL TOURISM ROUTE IN SINGOSARI SUB-DISTRICT**

Fiyna Najmul Layli

Dr. Ir Ibnu Sasongko, MT  
Mohammad Reza, ST., MURP  
Email : [fiynalayli@gmail.com](mailto:fiynalayli@gmail.com)

## ***ABSTRACT***

Singosari sub-district is an area that holds a lot of history, one of which is the history of the Singhasari Kingdom. In this sub-district, there are many physical remains of the Singhasari Kingdom that can be used as historical tourism objects. Historical tourism path is a road or flow that is traveled in taking one tourist attraction to another. Therefore, a tourist path mapping is needed so that a historical tourist path is known in Singosari Sub-district. The purpose of this research is to determine the historical tourism path in Singosari Sub-district to be more recognized by the wider community . This research was conducted with the first stage, namely identifying historical tourism objects by validating whether the object is included in historical tourism objects. After knowing the object under study, then analyzing the movement patterns of visitors to get a historical tourist path. Determination of this tourist path is done with several stages, namely cluster analysis, determination of *start points*, *analysis* of supporting facilities, analysis of travel time calculations and analysis of determining historical tourist paths. The results of this study are there are 6 historical attractions namely Singosari Temple, Dwarapala Statue, Sumber Nagan, Sumberawan Temple, Singhasari Museum and Petirtaan Watugede. In addition, there are also 4 historical tourism routes, namely non-cultural heritage tourism, cultural heritage tourism, leisure tourism and educational tourism.

**Keywords:** Tourism Trails, Singhasari Historical Tourism Objects.

## KATA PENGANTAR

Puji dan syukur kami panjatkan kehadiran Tuhan Yang Maha Kuasa, yang telah melimpahkan rahmat serta karunia-Nya, sehingga peneliti dapat menyelesaikan laporan skripsi yang berjudul **“PENENTUAN JALUR WISATA SEJARAH SINGHASARI DI KECAMATAN SINGOSARI”**.

Penyusunan penelitian ini merupakan salah satu syarat yang harus dipenuhi mahasiswa Program Studi Perencanaan Wilayah dan Kota Institut Teknologi Nasional Malang dalam Tugas Akhir. Proposal penelitian ini disusun atas kerjasama dan berkat bantuan dari berbagai pihak. Pada kesempatan ini peneliti mengucapkan terima kasih kepada :

1. Tuhan Yang Maha Esa atas segala karunia, berkah, rahmat dan kemudahan yang diberikan dalam memudahkan penulis menyusun proposal skripsi.
2. Orang tua dan keluarga yang telah memberikan doa, semangat, serta kesempatan baik dalam dukungan moril dan juga materil.
3. Bapak Dr Ir.Ibnu Sasongko, MT selaku dosen pembimbing I yang telah memberikan bimbingan memberikan saran sehingga proposal ini menjadi lebih baik.
4. Bapak Mohammad Reza, ST., MURP selaku dosen pembimbing II yang telah memberikan bimbingan memberikan saran sehingga proposal ini menjadi lebih baik.
5. Seluruh Dosen serta staf Program Studi Perencanaan Wilayah dan Kota ITN Malang dalam memberikan dukungan baik dalam bentuk saran, arahan, serta wawasan baru sehingga penulis dapat lebih maksimal dalam menyelesaikan proposal skripsi.
6. Teman-teman PWK khususnya angkatan 2019 “Amrify” yang telah memberikan informasi, semangat, dan dukungan dalam menyelesaikan proposal penelitian ini.
7. Semua pihak yang telah membantu hingga terselesaikannya skripsi ini.
8. Tak terkecuali, terimakasih untuk diri sendiri yang sudah selalu berusaha untuk menyelesaikan skripsi ini dengan tepat waktu dan sebaik-baiknya.

Peneliti menyadari adanya keterbatasan di dalam penyusunan proposal penelitian ini. Besar harapan penyusun akan saran dan kritik yang bersifat membangun. Akhirnya Penyusun berharap agar laporan ini dapat bermanfaat bagi penyusun dan bagi pembaca sekalian.

Malang, April 2023

Penulis

## DAFTAR ISI

KATA PENGANTAR.....	i
DAFTAR ISI.....	iii
DAFTAR TABEL .....	vi
DAFTAR PETA .....	viii
DAFTAR GAMBAR.....	ix
DAFTAR BAGAN.....	x
BAB I PENDAHULUAN .....	1
1.1    Latar Belakang.....	1
1.2    Rumusan Masalah.....	3
1.3 Tujuan dan Sasaran .....	3
1.3.1 Tujuan .....	3
1.3.2 Sasaran .....	4
1.4    Ruang Lingkup .....	4
1.4.1 Ruang Lingkup Lokasi .....	4
1.4.2 Lingkup Materi .....	7
1.5 Keluaran dan Manfaat.....	7
1.5.1 Keluaran Penelitian .....	7
1.5.2 Manfaat Penelitian .....	7
1.6 Kerangka Pikir .....	8
1.7 Sistematika Pembahasan.....	10
BAB II KAJIAN PUSTAKA .....	11
2.1 Pariwisata .....	11
2.2 Wisatawan .....	12
2.3 Karakteristik Wisatawan.....	13
2.4 Objek Wisata.....	13
2.4 Wisata Budaya .....	15

2.4.1 Wisata Sejarah .....	16
2.4.2 Wisata Sejarah Kerajaan .....	16
2.4.3 Contoh Jalur Wisata .....	17
2.4.4 Potensi Daya Tarik Wisata Sejarah Budaya.....	19
2.5 Komponen Wisata Budaya .....	19
2.6 Perjalanan Wisata.....	22
2.7 Pola Pergerakan Wisatawan .....	23
2.8 Klaster Wisata .....	25
2.9 Jalur Wisata Sejarah.....	26
2.9 Komponen-Komponen yang Mempengaruhi Jalur Wisata .....	27
2.10 Sarana dan Prasarana Wisata.....	28
2.10.1 Prasarana Pariwisata.....	28
2.10.2 Sarana Kepariwisataaan .....	29
2.11 Penelitian Terdahulu .....	31
2.12 Landasan Penelitian .....	33
<b>BAB III METODOLOGI PENELITIAN .....</b>	<b>38</b>
3.1 Tahapan Penelitian .....	38
3.2 Kebutuhan Data.....	38
3.2.1 Data Primer.....	38
3.2.2 Data Sekunder.....	38
3.3 Metode Pengumpulan Data.....	39
3.3.1 Data Primer .....	39
3.3.2 Data Sekunder.....	41
3.4 Metode Pengambilan Sample .....	42
3.5 Metode Analisis Data.....	43
3.5.1 Analisis Identifikasi Objek dan Tempat Wisata Bersejarah .....	43
3.5.2 Analisis <i>Cognitive Mapping</i> .....	43
3.5.3 Analisis Penentuan Jalur Wisata Sejarah Singhasari .....	43

BAB IV GAMBARAN UMUM.....	48
4.1 Gambaran Umum Kabupaten Malang.....	48
4.2 Gambaran Umum Kecamatan Singosari.....	49
4.3 Sejarah Kerajaan Singhasari.....	53
4.4 Gambaran Umum Objek Wisata.....	54
4.5 Gambaran Umum Jalur Wisata.....	66
4.6 Pergerakan Wisatawan.....	68
BAB V HASIL DAN ANALISIS DATA.....	71
5.1 Analisis Identifikasi Objek dan Tempat Wisata Bersejarah.....	71
5.2 Analisis <i>Cognitive Mapping</i> .....	83
5.3 Analisis Penentuan Jalur Wisata Sejarah Singhasari.....	88
5.3.1 Analisis Kluster Wisata.....	88
5.3.2 Analisis Fasilitas Penunjang.....	90
5.3.3 Analisis Penentuan Titik Awal Lokasi ( <i>Start Point</i> ).....	94
5.3.4 Analisis Perhitungan Lama Perjalanan.....	98
5.3.5 Analisis Penentuan Jalur Wisata Sejarah.....	102
BAB VI PENUTUP.....	109
6.1 Kesimpulan.....	109
6.2 Rekomendasi.....	110
6.2.1 Rekomendasi Terhadap Peneliti Selanjutnya.....	110
6.2.2 Rekomendasi Terhadap Pemerintah/Lembaga.....	110
DAFTAR PUSTAKA.....	111
LAMPIRAN.....	114

## DAFTAR TABEL

Tabel 1.1 Daftar Pariwisata di Kecamatan Singosari.....	4
Tabel 2.1 Pola Pergerakan Wisatawan Dengan Sketsa Sederhana .....	24
Tabel 2.2 Standar Kelayakan menjadi Daerah Tujuan Wisata .....	30
Tabel 2.3 Peneliti Terdahulu .....	31
Tabel 2.4 Variabel Penelitian .....	35
Tabel 3. 1 Perhitungan Lama Perjalanan .....	45
Tabel 4 1 Luas Wilayah Kabupaten Malang per Kecamatan.....	48
Tabel 4.2 Luas Wilayah Kecamatan Singosari per Kelurahan/Desa .....	50
Tabel 4.3 Jaringan Jalan .....	66
Tabel 4 4 Jarak Setiap Objek Wisata Sejarah .....	67
Tabel 4. 5 Waktu yang Ditempuh Setiap Objek .....	67
Tabel 4 6 Alur Objek Kunjungan Wisatawan .....	68
Tabel 5.1 Something to See, Something to Do, Something to Buy Candi Singosari .....	72
Tabel 5.2 Something to See, Something to Do, Something to Buy Arca Dwarapala.....	74
Tabel 5.3 Something to See, Something to Do, Something to Buy Museum Singosari .....	76
Tabel 5.4 Something to See, Something to Do, Something to Buy Candi Sumberawan.....	78
Tabel 5.5 Something to See, Something to Do, Something to Buy Petirtaan Watugede .....	79
Tabel 5.6 Something to See, Something to Do, Something to Buy Sumber Nagan .....	80
Tabel 5.7 Hasil Kuisioner Pengunjung Objek Wisata.....	83
Tabel 5 8 Jumlah Responden yang Pernah Mengunjungi Objek Wisata Sejarah .....	84
Tabel 5.9 Jumlah Kunjungan Objek Setiap Wisatawan .....	85
Tabel 5.10 Analisis Fasilitas Penunjang Candi Singosari.....	90
Tabel 5.11 Analisis Fasilitas Penunjang Museum Singhasari .....	91
Tabel 5.12 Analisis Fasilitas Penunjang Candi Sumberawan .....	92
Tabel 5.13 Analisis Fasilitas Penunjang Petirtaan Watugede .....	93
Tabel 5.14 Analisis Sarana dan Prasarana Sumber Nagan .....	94
Tabel 5.15 Matriks Lama Perjalanan Antar Objek Wisata Sejarah .....	98
Tabel 5.16 Jalur 1 (Non Cagar Budaya) .....	102
Tabel 5.17 Jalur Wisata 2 (Wisata Cagar Budaya).....	102
Tabel 5.18 Jalur Wisata 3 (Wisata Santai).....	103
Tabel 5.19 Jalur Wisata 4 (Wisata Edukasi Sejarah) .....	103

## DAFTAR PETA

Peta 1.1 Batas Administrasi Kecamatan Singosari.....	6
Peta 4. 1 Batas Administrasi Kabupaten Malang .....	51
Peta 4. 2 Batas Administrasi Kecamatan Singosari.....	52
Peta 5. 1 Titik Lokasi Wisata .....	82
Peta 5. 2 Pola Pergerakan Pengunjung Chaining Loop.....	87
Peta 5.3 Klaster Objek Wisata Sejarah Singhasari .....	89
Peta 5. 4 Titik Awal Perjalanan (Start Point) .....	97
Peta 5. 5 Jalur Wisata 1 .....	105
Peta 5. 6 Jalur Wisata 2 .....	106
Peta 5. 7 Jalur Wisata 3 .....	107
Peta 5. 8 Jalur Wisata 4 .....	108



## DAFTAR GAMBAR

Gambar 2.1 Alur Perjalanan Wisata Desa Sirnajaya.....	18
Gambar 4. 1 Fasilitas Candi Singosari.....	56
Gambar 4. 2 Jaringan Jalan Candi Singosari.....	56
Gambar 4. 3 Jaringan Jalan Arca Dwarapala.....	57
Gambar 4. 4 Fasilitas Museum Singhasari.....	59
Gambar 4. 5 Jaringan Jalan Museum Singhasari.....	59
Gambar 4. 6 Fasilitas Candi Sumberawan.....	61
Gambar 4. 7 Jaringan Jalan Candi Sumberawan.....	61
Gambar 4. 8 Fasilitas Petirtaan Watugede.....	63
Gambar 4. 9 Jaringan Jalan Petirtaan Watugede.....	64
Gambar 4. 10 Fasilitas Sumber Nagan.....	65
Gambar 4. 11 Jaringan Jalan Sumber Nagan.....	65
Gambar 5.1 Alur Cerita Sejarah dengan Objek Wisata Sejarah.....	71
Gambar 5.2 Candi Singosari.....	73
Gambar 5.3 Arca Sekitar Candi Singosari.....	73
Gambar 5.4 Something to buy Candi Singosari.....	73
Gambar 5.5 Arca Dwarapala.....	74
Gambar 5.6 Tempat Makan sekitar Arca.....	75
Gambar 5.7 Museum Singhasari.....	76
Gambar 5.8 Koleksi Museum Singhasari.....	77
Gambar 5.9 Candi Sumberawan.....	78
Gambar 5.10 Mata Air di Sekitar Candi Sumberawan.....	78
Gambar 5.11 Petirtaan Watugede.....	80
Gambar 5.12 Sumber Nagan.....	81
Gambar 5.13 Something to Buy Sumber Nagan.....	81
Gambar 5.14 Pola Pergerakan Single Point.....	85
Gambar 5.15 Pola Pergerakan Chaining Loop.....	85

## DAFTAR BAGAN

Bagan 1. 1 Kerangka Pikir .....	9
Bagan 3.1 Kerangka Kerja .....	47
Bagan 5. 1 Start Point Perjalanan Wisata Sejarah.....	95
Bagan 5. 2 Start Point Perjalanan Wisata Sejarah.....	96
Bagan 5. 3 Lama Perjalanan Jalur Wisata 1 (Non Cagar Budaya) .....	99
Bagan 5. 4 Lama Perjalanan Jalur Wisata 2 (Wisata Cagar Budaya).....	100
Bagan 5. 5 Lama Perjalanan Jalur Wisata 3 (Berdasarkan Tujuan Kegiatan Pengunjung untuk Berfoto/ Wisata Santai) .....	101
Bagan 5. 6 Lama Perjalanan Jalur Wisata 4 (Berdasarkan Tujuan Kegiatan Pengunjung untuk Belajar Sejarah).....	101