




# LAMPIRAN




## LAMPIRAN 1. Hasil Uji Validasi Lapangan







Berikut merupakan hasil uji validasi data lapangan:







Kecamatan	ICP	Koordinat		Kelas Kerapatan		Hasil Foto	%
		X	Y	Citra	Lapangan		
Sukodadi	1	112° 19' 18,693" E	7° 5' 48,232" S	Berpen- garuh	Berpeng- aruh		82,6 8%
Lamongan	2	112° 25' 6,896" E	7° 6' 45,716" S	Berpen- garuh	Berpeng- aruh		88,9 %
Mantup	3	112° 23' 35,120" E	7° 16' 6,903" S	Berpen- garuh	Berpeng- aruh		89,3 7%
Tikung	4	112° 25' 28,996" E	7° 7' 53,141" S	Berpen- garuh	Berpeng- aruh		90%
Kembang- bah u	5	112° 23' 46,150" E	7° 15' 7,511" S	Berpen- garuh	Berpeng- aruh		81,2 %
Brondong	6	112° 14' 42,849" E	6° 52' 56,955" S	Berpen- garuh	Berpeng- aruh		80,1 4%
Paciran	7	112° 18' 2,473" E	6° 52' 28,184" S	Berpen- garuh	Berpeng- aruh		79,0 8%
Karanggen- g	8	112° 22' 18,504" E	6° 59' 28,245" S	Berpen- garuh	Berpeng- aruh		75,8 3%

Laren	9	112° 19' 52,132" E	6° 57' 34,962" S	Berpen- garuh	Berpengar- uh		83,1 9%
Solokuro	10	112° 21' 11,871" E	6° 54' 52,960" S	Berpen- garuh	Berpengar- uh		76,4 2%
Deket	11	112° 25' 37,050" E	7° 6' 25,184" S	Sedang	Sedang		54,0 7%
Babat	12	112° 15' 25,951" E	7° 5' 51,838" S	Sedang	Sedang		67,8 9%
Sugio	13	112° 19' 0,619" E	7° 8' 51,859" S	Sedang	Sedang		65,0 1%
Modo	14	112° 8' 56,856" E	7° 14' 24,192" S	Sedang	Sedang		67,5 3%
Sekaran	15	112° 17' 42,424" E	7° 1' 31,479" S	Sedang	Sedang		61,7 1%
Solokuro	16	112° 23' 17,703" E	6° 57' 22,719" S	Sedang	Sedang		56,8 4%
Maduran	17	112° 17' 46,385" E	7° 0' 42,653" S	Sedang	Sedang		51,6 7%

Karangbinangun	18	112° 26' 2,564" E	7° 0' 52,935" S	Sedang	Sedang		53,39%
Kalitengah	19	112° 25' 31,863" E	7° 0' 15,199" S	Sedang	Kurang Berpengaruh		Tdk sesuai
Glagah	20	112° 28' 25,943" E	7° 3' 2,891" S	Sedang	Sedang		52,2%
Sarirejo	21	112° 26' 43,276" E	7° 8' 25,933" S	Kurang Berpengaruh	Kurang Berpengaruh		32,79%
Tikung	22	112° 23' 54,970" E	7° 10' 22,525" S	Kurang Berpengaruh	Kurang Berpengaruh		37,86%
Paciran	23	112° 17' 49,314" E	6° 52' 56,803" S	Kurang Berpengaruh	Kurang Berpengaruh		46,28%
Solakuro	24	112° 17' 36,722" E	6° 53' 56,644" S	Kurang Berpengaruh	Kurang Berpengaruh		37,99%
Mantup	25	112° 23' 35,546" E	7° 17' 29,231" S	Kurang Berpengaruh	Kurang Berpengaruh		42,59%
Sambeng	26	112° 15' 12,145" E	7° 19' 0,714" S	Berpengaruh	Kurang Berpengaruh		Tdk sesuai

Bluluk	27	112° 8' 50,162" E	7° 19' 37,774" S	Kurang Berpen- garuh	Kurang Berpengar- uh		30,7 5%
Ngimbang	28	112° 10' 15,050" E	7° 19' 7,381" S	Kurang Berpen- garuh	Kurang Berpengar- uh		46,0 6%
Maduran	29	112° 18' 0,842" E	7° 1' 18,215" S	Kurang Berpen- garuh	Kurang Berpengar- uh		45,2 3%
Kalitengah	30	112° 23' 9,329" E	7° 0' 0,383" S	Sedang	Kurang Berpengar- uh		Tdk sesua- i
Sukorame	31	112° 8' 28,795" E	7° 21' 5,876" S	Sangat Kurang Berpen- garuh	Sangat Kurang Berpengar- uh		0
Bluluk	32	112° 7' 43,287" E	7° 20' 37,423" S	Sangat Kurang Berpen- garuh	Sangat Kurang Berpengar- uh		0
Ngimbang	33	112° 9' 24,947" E	7° 21' 4,083" S	Sangat Kurang Berpen- garuh	Sangat Kurang Berpengar- uh		0
Sambeng	34	112° 20' 12,479" E	7° 19' 42,377" S	Sangat Kurang Berpen- garuh	Sangat Kurang Berpengar- uh		0
Kedungpring	35	112° 11' 15,726" E	7° 11' 13,811" S	Sangat Kurang Berpen- garuh	Sangat Kurang Berpengar- uh		0

				garuh	uh		
Sugio	36	112° 17' 53,628" E	7° 9' 21,817" S	Sangat Kurang Berpen garuh	Sangat Kurang Berpengar uh		0
Modo	37	112° 9' 14,810" E	7° 12' 37,563" S	Sangat Kurang Berpen garuh	Sangat Kurang Berpengar uh		0
Sukodadi	38	112° 21' 14,278" E	7° 5' 56,097" S	Sangat Kurang Berpen garuh	Sangat Kurang Berpengar uh		0
Karanggenen g	39	112° 21' 15,529" E	7° 0' 12,764" S	Sangat Kurang Berpen garuh	Sangat Kurang Berpengar uh		0
Kalitengah	40	112° 24' 40,187" E	7° 2' 36,560" S	Sangat Kurang Berpen garuh	Sangat Kurang Berpengar uh		0
Brondong	41	112° 14' 18,995" E	6° 52' 21,925" S	Sangat Berpen garuh	Sangat Berpengar uh		0
Laren	42	112° 20' 33,018" E	6° 58' 13,179" S	Sangat Berpen garuh	Sangat Berpengar uh		0
Sekaran	43	112° 19' 0,581" E	7° 2' 2,672" S	Sangat Berpen garuh	Sangat Berpengar uh		0
Pucuk	44	112° 19' 31,654"	7° 3' 39,857"	Sangat Berpen	Sangat Berpengar		0

		E	S	garuh	uh		
Babat	45	112° 13' 42,135" E	7° 6' 7,880" S	Sangat Berpen garuh	Sangat Berpengar uh		0
Lamongan	46	112° 24' 32,870" E	7° 6' 46,528" S	Sangat Berpen garuh	Sangat Berpengar uh		0
Deket	47	112° 26' 27,960" E	7° 6' 53,537" S	Sangat Berpen garuh	Sangat Berpengar uh		0
Glagah	48	112° 27' 36,628" E	7° 3' 8,565" S	Sangat Berpen garuh	Sangat Berpengar uh		0
Turi	49	112° 22' 1,793" E	7° 3' 32,334" S	Sangat Berpen garuh	Sangat Berpengar uh		0
Karangbinang un	50	112° 27' 19,651" E	7° 3' 1,430" S	Sangat Berpen garuh	Sangat Berpengar uh		0

## LAMPIRAN 2. DOKUMENTASI VALIDASI LAPANGAN

Berikut merupakan dokumentasi validasi lapangan:

