

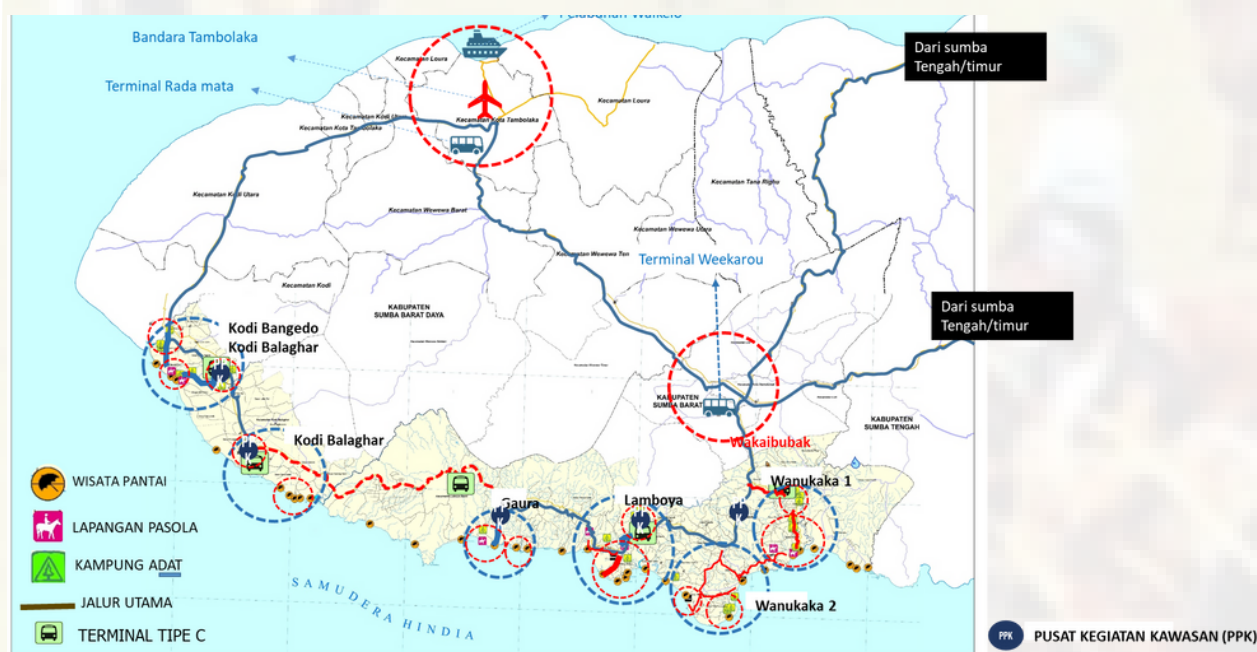
Jalur Wisata Alam dan Budaya Sepanjang Pantai Selatan Kabupaten Sumba Barat & Kabupaten Sumba Barat Daya

Ibnu Sasongko, Ida Soewarni dan Titik Poerwati


HASIL

1. Sepanjang Pantai Selatan Kabupaten Sumba Barat dan Sumba Barat Daya memiliki delapan pantai yaitu pantai Lai Madongara, Pantai Palamko, Pantai Kerewei, Pantai Tarakaha, Pantai Marangba, Pantai Marosi, Pantai Ngedo, Pantai Tirung, Pantai Watukaka, Pantai Tara Kaito, sedangkan terdapat sembilan Kampung adat, yaitu Kampung adat Litti, Wora Djawa, Kadengara, Waruwora, Malisu, Balirama, Motodau, Tokahale, dan Rowa dan enam lapangan Pasola.
2. Dengan sistem penetapan masing-masing objek wisata, pemetaan behavior Mapping dan kedekatan antar objek wisata dapat dibuat enam klaster wisata yakni Wanokaka, wanokaka 2, Lamboya, Gaura, Kodi Balaghar, Kodi Bangedo.
3. Untuk menikmati wisata ini dapat dicapai dari bandara Tambolaka menuju ke Waikabubak atau dari yang selanjutnya ke wanokaka dan seluruh klaster yang ada atau dari Tambolaka menuju Kodi Bangedo dan seluruh klaster yang ada.
4. Wisatawan dapat memilih objek wisata secara keseluruhan atau sebagian diantaranya dengan mengambil salah satu atraksi budaya dan kegiatan pasola dengan menikmati pemandangan pantai pada masing-masing klaster

JALUR WISATA ALAM DAN BUDAYA SEPANJANG PANTAI SELATAN KABUPATEN SUMBA BARAT DAN SUMBA BARAT DAYA



GAMBAR WISATA BUDAYA SUMBA BARAT



KESIMPULAN

1. Sepanjang Pantai Selatan Kabupaten Sumba Barat dan Sumba Barat Daya memiliki Potensi wisata alam yakni wisata alam pantai dan rumah-rumah adat serta pasola yang memiliki daya tarik sebagai wisata budaya. terdapat enam klaster sepanjang pantai ini dengan keragaman masing-masing dan setiap klaster mempunyai jadwal ritual yang berbeda sehingga wisatawan dapat menikmati sesuai dengan ketersediaan waktu masing-masing
2. Pariwisata ini dapat dikaitkan dengan wisata nasional dan jalur nasional yakni dari Bali, Labuhan Bajo-Komodo, Maumere-Danau Kalimutu dan Kupang.
3. Dibutuhkan pengembangan prasarana wisata dan promosi serta penetapan kalender wisata.

LATAR BELAKANG

Pulau Sumba Barat mempunyai banyak potensi wisata alam dan budaya. Salah satu lokasi yang mempunyai potensi besar yang terletak dalam satu jalur wisata adalah wisata di pantai selatan kabupaten Sumba Barat dan Sumba Barat Daya. Potensi ini meliputi wisata budaya berupa rumah adat, berbagai ritual maraphu nyale dan Pasola. Potensi wisata alam berupa pantai-pantai yang sangat indah. terdapat enam klaster wisata alam dan budaya dengan keberagaman masing-masing yang terletak dalam satu jalur wisata yaitu Wanokaka, wanokaka 2, Lamboya, Gaura, Kodi Balaghar dan Kodi Bangedo.

Akses menuju wisata ini secara regional dapat ditempuh dengan jalur penerbangan dari/ke: Bali-Tambolaka, Labuhan Bajo-Tambolaka, Maumere-Tambolaka dan Kupang-Tambolaka: secara lokal dapat ditempuh dari Tambolaka ke Waikabubak, atau Waikabul - Waikabubak - Tamboloka 1 - Tamboloka 2 - Lamboya - Gaura - Kodi Balaghar - Kodi Bangedo, Tamboloka dan sebaliknya

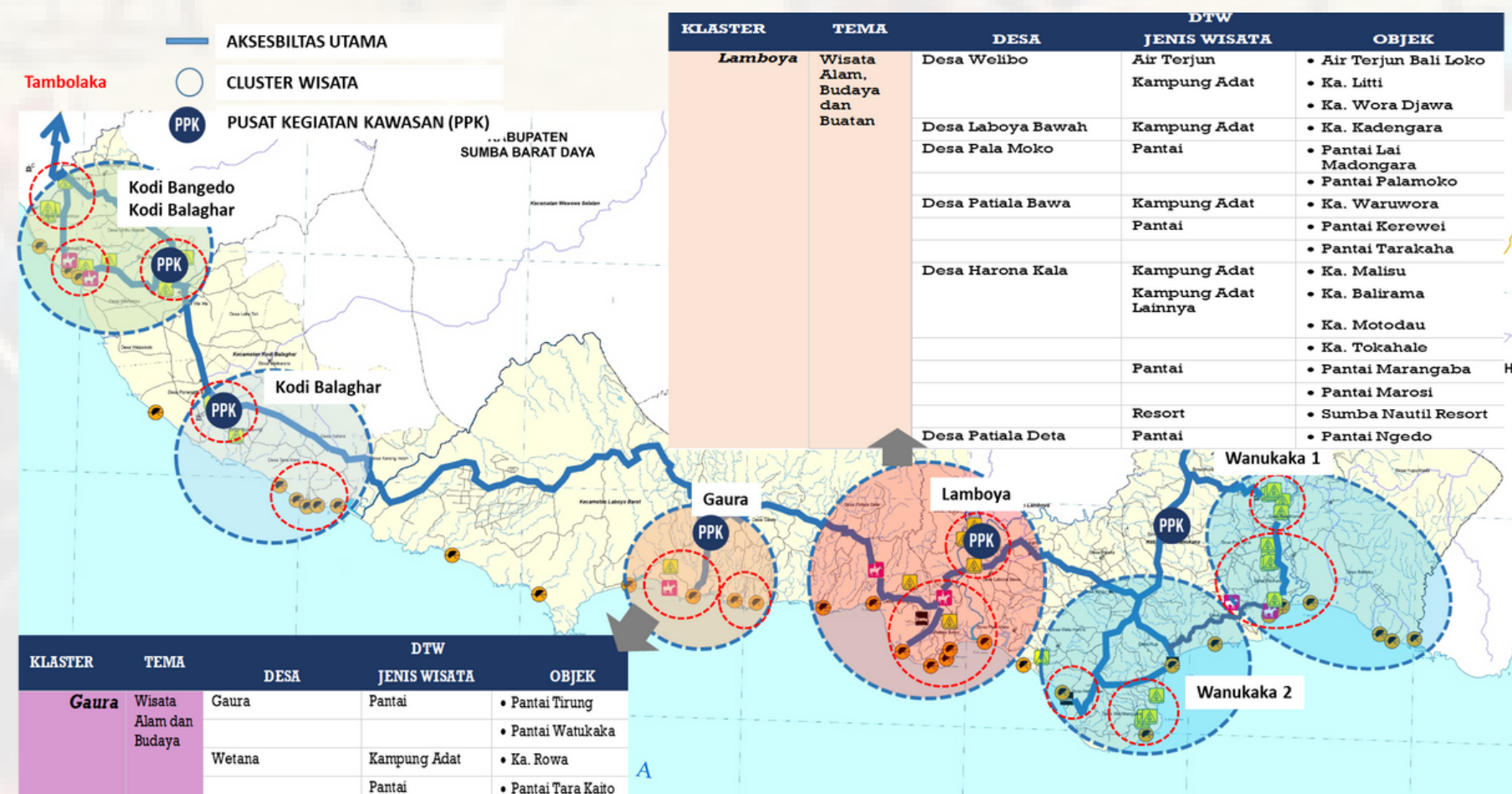
TUJUAN

Membuat jalur wisata sepanjang pantai selatan Kabupaten Sumba Barat dan Sumba Barat Daya berbasis wisata alam dan budaya.

METODOLOGI

Analisis Budaya dan Behavior Mapping, Lingkage dan Klaster serta sitem analisa jaringan

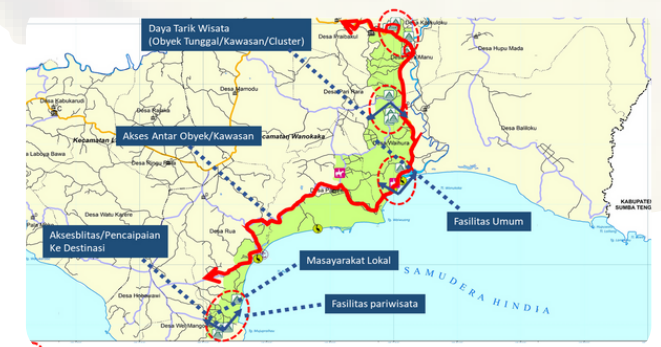
ARAHAN PENGEMBANGAN JALUR WISATA ALAM DAN BUDAYA SEPANJANG PANTAI SELATAN KABUPATEN SUMBA BARAT DAN SUMBA BARAT DAYA



JALUR GAURA



JALUR WANOKAKA 1 & WANOKAKA 2



JALUR KODI BANGEDO & KODI BALAGHAR



JALUR LAMBOYA



REPUBLIC INDONESIA
KEMENTERIAN HUKUM DAN HAK ASASI MANUSIA

SURAT PENCATATAN CIPTAAN

Dalam rangka perlindungan ciptaan di bidang ilmu pengetahuan, seni dan sastra berdasarkan Undang-Undang Nomor 28 Tahun 2014 tentang Hak Cipta, dengan ini menerangkan:

Nomor dan tanggal permohonan : EC00202318599, 3 Maret 2023

Pencipta

Nama : **Dr. Ir. Ibnu Sasongko, MT., Ir. Titik Poerwati, MT. dkk**
Alamat : **Jl. Bendungan Sigura - Gura No. 2 Malang, Malang, JAWA TIMUR, 65145**
Kewarganegaraan : **Indonesia**

Pemegang Hak Cipta

Nama : **Institut Teknologi Nasional Malang**
Alamat : **Jl. Bendungan Sigura - Gura No. 2 , Malang, JAWA TIMUR, 65145**
Kewarganegaraan : **Indonesia**
Jenis Ciptaan : **Poster**
Judul Ciptaan : **Jalur Wisata Alam Dan Budaya Sepanjang Pantai Selatan Kabupaten Sumba Barat Dan Kabupaten Sumba Barat Daya**
Tanggal dan tempat diumumkan untuk pertama kali : **15 September 2022, di Malang**
di wilayah Indonesia atau di luar wilayah Indonesia
Jangka waktu perlindungan : **Berlaku selama 50 (lima puluh) tahun sejak Ciptaan tersebut pertama kali dilakukan Pengumuman.**
Nomor pencatatan : **000451522**

adalah benar berdasarkan keterangan yang diberikan oleh Pemohon.

Surat Pencatatan Hak Cipta atau produk Hak terkait ini sesuai dengan Pasal 72 Undang-Undang Nomor 28 Tahun 2014 tentang Hak Cipta.



a.n Menteri Hukum dan Hak Asasi Manusia
Direktur Jenderal Kekayaan Intelektual
u.b.
Direktur Hak Cipta dan Desain Industri

Anggoro Dasananto
NIP.196412081991031002

Disclaimer:

Dalam hal pemohon memberikan keterangan tidak sesuai dengan surat pernyataan, Menteri berwenang untuk mencabut surat pencatatan permohonan.

LAMPIRAN PENCIPTA

No	Nama	Alamat
1	Dr. Ir. Ibnu Sasongko, MT.	Jl. Bendungan Sigura - Gura No. 2 Malang
2	Ir. Titik Poerwati, MT.	Jl. Bendungan Sigura - Gura No. 2 Malang
3	Ida Soewarni, ST., MT.	Jl. Bendungan Sigura - Gura No. 2 Malang

