

TUGAS AKHIR
(SKRIPSI)
EVALUASI PEMEKARAN DESA
BERDASARKAN TINGKAT KEPUASAN MASYARAKAT
DI DESA LOWOLABO DAN DESA AEBUBU,
KECAMATAN PAGA, KABUPATEN SIKKA

Disusun Oleh :
George Christofer Seko
20.24.045



PROGRAM STUDI PERENCANAAN WILAYAH DAN KOTA
FAKULTAS TEKNIK SIPIL DAN PERENCANAAN
INSTITUT TEKNOLOGI NASIONAL MALANG

2024



PERHIMPUNAN PENGELOLA PENDIDIKAN UMUM DAN TEKNOLOGI NASIONAL MALANG
INSTITUT TEKNOLOGI NASIONAL MALANG
FAKULTAS TEKNOLOGI INDUSTRI
FAKULTAS TEKNIK SIPIL DAN PERENCANAAN
Kampus I : Jl. Bendungan Sigura-gura No.2. Telp. (0341) 551431 (Huating), Fax. (0341) 553015 Malang 65145
Kampus II. Jl. Raya Karanglo, Km 2 Telp. (0341) 417636 Fax (0341) 417634 Malang

LEMBAR PENGESAHAN

Evaluasi Pemekaran Desa Berdasarkan Tingkat Kepuasan Masyarakat Di
Desa Lowolabo Dan Desa Aebubu, Kecamatan Paga, Kabupaten Sikka

Skripsi Dipertahankan Dihadapan Majelis Penguji Sidang Skripsi
Jenjang Strata Satu (S-1)

Pada Hari : Jumad
Tanggal : 16 Agustus 2024

Diterima Untuk Memenuhi Salah Satu Persyaratan Guna Memperoleh Gelar
Sarjana Perencanaan Wilayah dan Kota

Disusun Oleh :


George Christofer Seko
20.24.045

Disahkan Oleh :


Penguji I

Penguji II

Penguji III



Arief Setijawan, ST., MT


Mohammad Reza, ST., MURP


Annisaa H. Imaduddina, ST., MSc



Mengetahui,
Ketua Majelis Pengujian Studi Perencanaan Wilayah dan Kota


Dr. N. Maria C. Enderwati, MIUEM.
NIP. Y. 1031200455



PERHIMPUNAN PENGELOLA PENDIDIKAN UMUM DAN TEKNOLOGI NASIONAL MALANG
INSTITUT TEKNOLOGI NASIONAL MALANG
FAKULTAS TEKNOLOGI INDUSTRI
FAKULTAS TEKNIK SIPIL DAN PERENCANAAN
Kampus I : Jl. Bendungan Sigura-gura No.2, Telp. (0341) 551431 (Hunting), Fax. (0341) 553015 Malang 65145
Kampus II: Jl. Raya Karanglo, Km 2 Telp. (0341) 417636 Fax (0341) 417634 Malang

PERSETUJUAN SKRIPSI

Evaluasi Pemekaran Desa Berdasarkan Tingkat Kepuasan Masyarakat Di
Desa Lowolabo Dan Desa Aebubu, Kecamatan Paga, Kabupaten Sikka

Disusun dan Diajukan Sebagai Salah Satu Syarat Untuk Memperoleh
Gelar Sarjana Program Studi Perencanaan Wilayah dan Kota S-1
Institut Teknologi Nasional Malang

Disusun Oleh :

George Christofer Seko


20.24.045

Menyetujui

Pembimbing I

Pembimbing II


Dr. Agung Widaksono, ST., MTP


Dr. Ir. Maria C. Enderwati, MIUEM

Mengetahui,

Ketua Program Studi Perencanaan Wilayah dan Kota




Dr. Ir. Maria C. Enderwati, MIUEM

NIP. Y. 1031200455



PERHIMPUNAN PENGELOLA PENDIDIKAN UMUM DAN TEKNOLOGI NASIONAL MALANG
INSTITUT TEKNOLOGI NASIONAL MALANG
FAKULTAS TEKNOLOGI INDUSTRI
FAKULTAS TEKNIK SIPIL DAN PERENCANAAN

Kampus I : Jl. Bendungan Sigura-gura No.2. Telp. (0341) 551431 (Hunting), Fax. (0341) 553015 Malang 65145
Kampus II: Jl. Raya Karanglo, Km 2 Telp. (0341) 417636 Fax (0341) 417634 Malang

SURAT PERNYATAAN KEASLIAN TULISAN

Saya yang bertandatangan dibawah ini :

Nama : George Christofer Seko
NIM : 20.24.045
Hari / Tanggal : Jumad/ 16 Agustus 2024
Judul Skripsi : Evaluasi Pemekaran Desa Berdasarkan Tingkat
Kepuasan Masyarakat Di Desa Lowolabo Dan
Desa Aebubu, Kecamatan Paga, Kabupaten Sikka

Menyatakan dengan sebenar-benarnya bahwa tugas akhir yang saya tulis ini benar-benar hasil karya sendiri, bukan merupakan pengambilalihan tulisan atau pikiran orang lain yang saya akui sebagai tulisan atau pikiran saya sendiri.

Apabila kemudian hari dapat dibuktikan bahwa tugas akhir ini adalah jiplakan, maka saya bersedia menerima sanksi atas perbuatan tersebut.

Malang, 16 Agustus 2024
Yang Membuat Pernyataan



George Christofer Seko
NIM. 20.24.045



PERHIMPUNAN PENGELOLA PENDIDIKAN UMUM DAN TEKNOLOGI NASIONAL MALANG
INSTITUT TEKNOLOGI NASIONAL MALANG
FAKULTAS TEKNOLOGI INDUSTRI
FAKULTAS TEKNIK SIPIL DAN PERENCANAAN

Kampus I : Jl. Beadangan Sigra-gura No.2. Telp. (0341) 551431 (Hunting), Fax. (0341) 553015 Malang 65145
Kampus II: Jl. Raya Karanglo, Km 2 Telp. (0341) 417636 Fax (0341) 417634 Malang

LEMBAR PERBAIKAN

Dalam Sidang Komprehensif Tugas Akhir Tingkat Sarjana
Program Studi Perencanaan Wilayah dan Kota:

Nama : George Christofer Seko
NIM : 20.24.045
Hari / Tanggal : Jumad / 16 Agustus 2024
Judul Skripsi : Evaluasi Pemekaran Desa Berdasarkan Tingkat
Kepuasan Masyarakat Di Desa Lowolabo Dan
Desa Aebubu, Kecamatan Paga, Kabupaten Sikka

Terdapat kekurangan yang meliputi:

1. Tegaskan Pembangunan berubah setelah pemekaran (infrastruktur & fasilitas).
2. Sisi kependudukan diklasifikasi dan dimunculkan ke hasil.
3. Perbaiki Analisis.

Malang, 16 Agustus 2024
Penguji I



Arief Setijawan, ST., MT



PERHIMPUNAN PENGELOLA PENDIDIKAN UMUM DAN TEKNOLOGI NASIONAL MALANG
INSTITUT TEKNOLOGI NASIONAL MALANG
FAKULTAS TEKNOLOGI INDUSTRI
FAKULTAS TEKNIK SIPIL DAN PERENCANAAN

Kampus I : Jl. Beadangan Sigura-gura No.2, Telp. (0341) 551431 (Hunting), Fax. (0341) 553015 Malang 65145
Kampus II: Jl. Raya Karanglo, Krn 2 Telp. (0341) 417636 Fax (0341) 417634 Malang

LEMBAR PERBAIKAN


Dalam Sidang Komprehensif Tugas Akhir Tingkat Sarjana
Program Studi Perencanaan Wilayah dan Kota:

Nama : George Christofer Seko
NIM : 20.24.045
Hari / Tanggal : Jumad / 16 Agustus 2024
Judul Skripsi : Evaluasi Pemekaran Desa Berdasarkan Tingkat
Kepuasan Masyarakat Di Desa Lowolabo Dan
Desa Aebubu, Kecamatan Paga, Kabupaten Sikka

Terdapat kekurangan yang meliputi:

1. Perbaiki hitungan secara keseluruhan.
2. Tarik Kesimpulan secara menyeluruh berdasarkan hitungan sesuai variabel.
3. Tuangkan ke dalam peta dan grafik dan gambar.

Malang, 16 Agustus 2024
Penguji II



Mohammad Reza, ST., MURP



PERHIMPUNAN PENGELOLA PENDIDIKAN UMUM DAN TEKNOLOGI NASIONAL MALANG
INSTITUT TEKNOLOGI NASIONAL MALANG
FAKULTAS TEKNOLOGI INDUSTRI
FAKULTAS TEKNIK SIPIL DAN PERENCANAAN

Kampus I : Jl. Bendungan Sigura-gura No.2. Telp. (0341) 551431 (Hunting), Fax. (0341) 553015 Malang 65145
Kampus II: Jl. Raya Karanglo, Km 2 Telp. (0341) 417636 Fax (0341) 417634 Malang

LEMBAR PERBAIKAN

Dalam Sidang Komprehensif Tugas Akhir Tingkat Sarjana
Program Studi Perencanaan Wilayah dan Kota:

Nama : George Christofer Seko
NIM : 20.24.045
Hari / Tanggal : Jumad / 16 Agustus 2024
Judul Skripsi : Evaluasi Pemekaran Desa Berdasarkan Tingkat
Kepuasan Masyarakat Di Desa Lowolabo Dan
Desa Aebubu, Kecamatan Paga, Kabupaten Sikka

Terdapat kekurangan yang meliputi:

1. Kenapa harus kepuasan Masyarakat?

Malang, 16 Agustus 2024

Penguji III

Annisaa Hamidah Imaduddina, ST., MSc

**EVALUASI PEMEKARAN DESA
BERDASARKAN TINGKAT KEPUASAN MASYARAKAT
DI DESA LOWOLABO DAN DESA AEBUBU,
KECAMATAN PAGA, KABUPATEN SIKKA**

George Christofer Seko
Dr. Agung Witjaksono, ST., MT
Maria Christina Endarwati, ST., MIUEM

ABSTRAK

Implikasi dari kebijakan mengenai otonomi daerah memberikan peluang bagi daerah-daerah yang ada di Indonesia untuk melakukan pemekaran wilayah. Pemekaran wilayah tidak hanya terjadi pada tingkat wilayah provinsi melainkan pada tingkat kabupaten, kecamatan, bahkan tingkat desa. Tujuan adanya pemekaran wilayah ialah untuk mempercepat pembangunan dan pemerataan Pembangunan di suatu daerah. Disamping itu, jumlah daerah pemekaran di Indonesia terus bertambah tiap tahunnya khususnya penambahan jumlah desa baru. Penambahan jumlah desa yang diharapkan mampu meningkatkan pemerataan pembangunan masih belum mampu mewujudkan tujuan dari pemekaran desa, sehingga terdapat ketimpangan antara desa yang satu dengan desa lainnya. Dalam penelitian ini, metode analisis yang digunakan adalah evaluatif dengan cara mengumpulkan informasi mengenai suatu objek yang diteliti untuk mengukur tingkat keberhasilan pemekaran desa yang terjadi. Hasil dari penelitian ini mampu menjadi acuan dalam menentukan arah Pembangunan pasca adanya pemekaran desa.

Kata Kunci: Pemekaran wilayah, Pembangunan infrastruktur, Tingkat kepuasan

**EVALUATION OF VILLAGE EXPANSION
BASED ON THE LEVEL OF COMMUNITY SATISFACTION
IN LOWOLABO AND AEBUBU VILLAGES,
PAGA SUB-DISTRICT, SIKKA DISTRICT**

George Christofer Seko
Dr. Agung Witjaksono, ST., MT
Maria Christina Endarwati, ST., MIUEM

ABSTRACT

The implications of the policy on regional autonomy provide opportunities for regions in Indonesia to expand their regions. Regional expansion does not only occur at the provincial level but at the district, sub-district, and even village levels. The purpose of regional expansion is to accelerate development and equitable development in a region. In addition, the number of expansion areas in Indonesia continues to increase every year, especially the addition of new villages. The increase in the number of villages, which is expected to increase equitable development, has not been able to realize the objectives of village expansion, so that there are inequalities between one village and another. In this study, the analytical method used is evaluative by collecting information about an object under study to measure the success rate of village expansion. The results of this study can serve as a reference in determining the direction of development after village expansion.

Keywords: *Regional expansion, Infrastructure Development, Satisfaction level*

KATA PENGANTAR

Puji Syukur penulis panjatkan kehadirat Tuhan Yang Maha Esa karena atas berkat dan penyertaan-Nya, penulis dapat menyelesaikan penelitian dengan judul “**Evaluasi Pemekaran Desa Berdasarkan Tingkat Kepuasan Masyarakat di Desa Lowolabo dan Desa Aebubu, Kecamatan Paga, Kabupaten Sikka**”. Tidak lupa, berkah melimpah dan terima kasih atas bantuan berupa moril dan materiil kepada:

1. Ibu **María Christina Endarwati, ST., MIUEM** selaku Ketua Program Studi Perencanaan Wilayah dan Kota serta Dosen Pembimbing penulis yang telah memberikan masukan dan arahan selama pengerjaan tugas akhir ini.
2. Bapak **Dr. Agung Witjaksono, ST., MT** selaku dosen pembimbing utama yang sudah banyak memberikan saran, masukan, serta arahan dalam menyelesaikan tugas akhir ini.
3. Bapak **Arief Setiyawan, ST., MT** selaku dosen pengampu Mata Kuliah Kolokium atas bimbingan, kritik, dan saran dalam penyusunan judul, kerangka pikir, serta penyusunan proposal skripsi ini.
4. Kedua orangtua Bapak Laurensius dan Ibu Yuanita yang sudah memberikan motivasi dan semangat.
5. Adik Aloysius Oktaviano Sino Mingo (Ian) yang sudah mau membantu dalam pengambilan data penelitian serta penyebaran kuesioner penelitian.
6. Dwi, Prahesti, & Teguh sebagai teman-teman yang saat ini juga berjuang dan mau berdiskusi dalam proses penyelesaian skripsi.
7. Teman-teman Perencanaan Wilayah dan Kota ITN Malang Angkatan 2020 yang memberikan dukungan serta meluangkan waktu untuk berdiskusi.

Penulis harap, penelitian ini dapat bermanfaat dan digunakan dengan sebagaimana mestinya.

Malang, 14 Juli 2024
George Christofer Seko
NIM. 2024045

DAFTAR ISI

KATA PENGANTAR	ix
DAFTAR ISI	x
DAFTAR TABEL	xii
DAFTAR GAMBAR	xiii
BAB I PENDAHULUAN	15
1.1 Latar Belakang	15
1.2 Rumusan Masalah	16
1.3 Tujuan dan Sasaran Penelitian	17
1.3.1 Tujuan	17
1.3.2 Sasaran	17
1.4 Manfaat Penelitian	17
1.5 Ruang Lingkup	18
1.5.1 Ruang Lingkup Materi	18
1.5.2 Ruang Lingkup Lokasi	18
1.6 Kerangka Penelitian	21
1.7 Sistematika Pembahasan	22
BAB II KAJIAN PUSTAKA	23
2.1 Dasar Hukum Pembentukan Desa	23
2.2 Konsep Pemekaran Desa	23
2.2.1 Syarat dan Tujuan Pemekaran Desa	24
2.2.2 Manfaat dan Dampak Pemekaran Desa	26
2.3 Pembangunan	27
2.3.1 Teori Pembangunan	27
2.3.2 Pembangunan Infrastruktur	27
2.4 Kepuasan Masyarakat	28
2.5 Evaluasi	29
2.6 Penelitian Terdahulu	30

2.7 Landasan Penelitian	33
2.8 Variabel Penelitian	34
BAB III METODE PENELITIAN	38
3.1 Jenis Penelitian	38
3.2. Metode Pengumpulan Data	38
3.2.1 Sumber Data	38
3.2.2 Teknik Pengambilan Sampel.....	39
3.2.2 Teknik Pengumpulan Data.....	40
3.3 Metode Analisis Data.....	44
BAB IV HASIL DAN PEMBAHASAN	47
4.1 Gambaran Umum Wilayah.....	47
4.1.1 Gambaran Umum Kecamatan Paga	47
4.1.2 Gambaran Umum Desa Paga.....	55
4.1.3 Gambaran Umum Desa Lowolabo.....	61
4.1.4 Gambaran Umum Desa Aebubu	68
4.2 Identifikasi Pembangunan Infrastruktur di Desa Pemekaran	75
4.2.1 Pembangunan Infrastruktur di Desa Lowolabo.....	75
4.2.2 Pembangunan Infrastruktur di Desa Aebubu	95
4.3 Analisis Tingkat Kepuasan Masyarakat	112
4.3.1 Hasil Analisis Skala Likert Desa Lowolabo.....	112
4.3.2 Hasil Analisis Skala Likert Desa Aebubu	115
BAB V PENUTUP.....	119
5.1 Kesimpulan.....	119
5.2 Rekomendasi	120
DAFTAR PUSTAKA	121
LAMPIRAN.....	125

DAFTAR TABEL

Tabel 2.1 Penelitian Terdahulu.....	30
Tabel 2.2 Variabel Penelitian.....	34
Tabel 3.1 Kuesioner Kepuasan Masyarakat Terhadap Pembangunan Infrastruktur	41
Tabel 3.2 Organisasi Pengumpulan Data.....	44
Tabel 3.3 Distribusi Kelas Skala Likert.....	46
Tabel 4.1 Jumlah Desa/Kelurahan di Kecamatan Paga	50
Tabel 4.2 Luasan Wilayah Kecamatan Paga.....	51
Tabel 4.3 Jumlah Penduduk Kecamatan Paga tahun 2023	52
Tabel 4.4 Kepadatan Penduduk Kecamatan Paga tahun 2023	54
Tabel 4.5 Jumlah Penduduk Desa Paga tahun 2023	57
Tabel 4.6 Jumlah Penduduk Berdasarkan Jenis Pekerjaan di Desa Paga tahun 2023	57
Tabel 4.7 Jumlah Penduduk Berdasarkan Tingkat Pendidikan Desa Paga tahun 2023	58
Tabel 4.8 Struktur Organisasi Pemerintahan Desa Paga dan Tingkat Pendidikannya.....	60
Tabel 4.9 Jumlah Penduduk Desa Lowolabo.....	64
Tabel 4.10 Jumlah Kepala Keluarga Desa Lowolabo.....	64
Tabel 4.11 Jumlah Penduduk di Desa Lowolabo Berdasarkan Usia.....	65
Tabel 4.12 Jumlah Penduduk Desa Lowolabo Berdasarkan Pekerjaan	65
Tabel 4.13 Jumlah Penduduk Desa Aebubu tahun 2023.....	71
Tabel 4.14 Jumlah Penduduk Desa Aebubu Berdasarkan Struktur Usia	71
Tabel 4.15 Jumlah Penduduk Desa Aebubu Berdasarkan Tingkat Pendidikan.....	72
Tabel 4.16 Perubahan Sebelum dan Sesudah Pemekaran di Desa Lowolabo	91
Tabel 4.17 Perubahan Sebelum dan Sesudah Pemekaran di Desa Aebubu	109
Tabel 4.18 Presentase Tingkat Kepuasan Masyarakat terhadap Pembangunan Infrastruktur di Desa Lowolabo.....	113
Tabel 4.19 Presentase Tingkat Kepuasan Masyarakat terhadap Pembangun Infrastruktur di Desa Aebubu	116

DAFTAR GAMBAR

Gambar 1.1	Peta Batas Administrasi Kabupaten Sikka	19
Gambar 1.2	Peta Batas Administratif Kecamatan Paga	20
Gambar 1.3	Kerangka Pemikiran Penelitian	21
Gambar 4.1	Peta Batas Administrasi Kecamatan Paga Sebelum Dimekarkan	48
Gambar 4.2	Peta Batas Administrasi Kecamatan Paga Sesudah Dimekarkan	49
Gambar 4.3	Grafik Presentase Luas Wilayah Kecamatan Paga	52
Gambar 4.4	Grafik Jumlah Penduduk Kecamatan Paga tahun 2023	53
Gambar 4.5	Grafik Kepadatan Penduduk Kecamatan Paga tahun 2023	54
Gambar 4.6	Peta Batas Administrasi Wilayah Desa Paga	56
Gambar 4.7	Struktur Organisasi Pemerintahan Desa Paga	60
Gambar 4.8	Peta Batas Administrasi Wilayah Desa Lowolabo	62
Gambar 4.9	Sketsa Peta Batas-Batas Wilayah Desa Lowolabo	63
Gambar 4.10	Struktur Organisasi Pemerintahan Desa Lowolabo	66
Gambar 4.11	Peta Batas Administrasi Wilayah Desa Aebubu	69
Gambar 4.12	Sketsa Peta Batas-Batas Wilayah Desa Aebubu	70
Gambar 4.13	Struktur Organisasi Pemerintahan Desa Aebubu	73
Gambar 4.14	Susunan Badan Permusyawaratan Desa (BPD) Desa Aebubu	74
Gambar 4.15	Jaringan Jalan di Desa Lowolabo	76
Gambar 4.16	Peta Infrastruktur Jalan di Desa Lowolabo	77
Gambar 4.17	Jaringan Listrik di Desa Lowolabo	78
Gambar 4.18	Peta Infrastruktur Listrik di Desa Lowolabo	79
Gambar 4.19	Jaringan Telekomunikasi di Desa Lowolabo	80
Gambar 4.20	Jaringan Sampah di Desa Lowolabo	81
Gambar 4.21	Jaringan Air Bersih di Desa Aebubu	82
Gambar 4.22	Jaringan Drainase di Desa Lowolabo	83
Gambar 4.23	Jaringan Irigasi di Desa Lowolabo	84
Gambar 4.24	Fasilitas Pendidikan Desa Lowolabo	85
Gambar 4.25	Peta Fasilitas Pendidikan di Desa Lowolabo	86
Gambar 4.26	Fasilitas Kesehatan di Desa Lowolabo	87
Gambar 4.27	Peta Fasilitas Kesehatan di Desa Lowolabo	88
Gambar 4.28	Fasilitas Perkantoran di Desa Lowolabo	89
Gambar 4.29	Peta Fasilitas Perkantoran di Desa Lowolabo	90
Gambar 4.30	Jaringan Jalan di Desa Aebubu	95
Gambar 4.31	Peta Infrastruktur Jalan Desa Aebubu	96
Gambar 4.32	Jaringan Listrik di Desa Aebubu	97
Gambar 4.33	Jaringan Air Bersih di Desa Aebubu	99
Gambar 4.34	Jaringan Drainase Desa Aebubu	99
Gambar 4.35	Jaringan Irigasi di Desa Aebubu	100

Gambar 4.36 Fasilitas Pendidikan Desa Aebubu.....	101
Gambar 4.37 Peta Fasilitas Pendidikan di Desa Aebubu.....	102
Gambar 4.38 Fasilitas Kesehatan di Desa Aebubu.....	103
Gambar 4.39 Peta Fasilitas Kesehatan di Desa Aebubu.....	104
Gambar 4.40 Fasilitas Peribadatan di Desa Aebubu.....	105
Gambar 4.41 Peta Fasilitas Peribadatan di Desa Aebubu.....	106
Gambar 4.42 Fasilitas Perkantoran di Desa Aebubu	107
Gambar 4.43 Peta Fasilitas Perkantoran di Desa Aebubu	108
Gambar 4.44 Grafik Kepuasan Infrastruktur Jaringan Sampah di Desa Lowolabo.....	114
Gambar 4.45 Grafik Kepuasan Infrastruktur Jaringan Irigasi di Desa Lowolabo.....	114
Gambar 4.46 Grafik Kepuasan Infrastruktur Peribadatan di Desa Lowolabo.....	115
Gambar 4.47 Grafik Kepuasan Fasilitas Perkantoran di Desa Lowolabo...	115
Gambar 4.48 Grafik Kepuasan Infrastruktur Jaringan Sampah di Desa Aebubu	117
Gambar 4.49 Grafik Kepuasan Infrastruktur Jaringan Drainase di Desa Aebubu	117
Gambar 4.50 Grafik Kepuasan Infrastruktur Jaringan Telekomunikasi di Desa Aebubu	118
Gambar 4.51 Grafik Kepuasan Infrastruktur Jaringan Irigasi di Desa Aebubu	118