

# **TUGAS AKHIR**

**(SKRIPSI)**

## **PARTISIPASI MASYARAKAT DALAM PENGEMBANGAN DESA WISATA SIDOMULYO, KECAMATAN BATU, KOTA BATU**

**Disusun Oleh**  
**FARIS RIZKY FADHILLAH**  
**12.24.001**



**PROGRAM STUDI PERENCANAAN WILAYAH DAN KOTA**  
**FAKULTAS TEKNIK SIPIL DAN PERENCANAAN**  
**INSTITUT TEKNOLOGI NASIONAL MALANG**  
**2019**



**PROGRAM STUDI PERENCANAAN WILAYAH DAN KOTA  
FAKULTAS TEKNIK SIPIL DAN PERENCANAAN  
INSTITUT TEKNOLOGI NASIONAL MALANG**

OSURO MALANG  
TAGA MALANG

Kampus I : Jl. Bendungan Sigura-gura No. 2 Telp. (0341) 551431 (Hunting), Fax. (0341) 553015 Malang 65145  
Kampus II : Jl. Raya Karanglo, Km 2 Telp. (0341) 417636 Fax. (0341) 417634 Malang

**LEMBAR PENGESAHAN**

**PARTISIPASI MASYARAKAT DALAM RANGKA PENGEMBANGAN  
DESA WISATA SIDOMULYO, KECAMATAN BATU,  
KOTA BATU**

Skripsi dipertahankan dihadapan Majelis Penguji Sidang Skripsi  
Jenjang Strata Satu (S-1)

Pada Hari : Jum'at

Tanggal : 23 Agustus 2019

Diterima untuk memenuhi salah satu persyaratan  
Guna memperoleh gelar Sarjana Teknik Perencanaan Wilayah dan Kota


Disusun Oleh:  
*Faris Rizky Fadhillah*  
12.24.001

Disahkan Oleh:

Penguji I

  
Ida Soerwani., ST., MT

Penguji II

  
Ir. Titik Purwati., MT


Penguji III


  
Annisaa Hamidah I., ST., MSC



Mengetahui,  
Ketua

Program Studi Perencanaan Wilayah dan Kota

  
Dr. Agung Witaksono., ST., MT  
NIP. Y. 1039600292



**PROGRAM STUDI PERENCANAAN WILAYAH DAN KOTA  
FAKULTAS TEKNIK SIPIL DAN PERENCANAAN  
INSTITUT TEKNOLOGI NASIONAL MALANG**

KAMPUS I  
MALANG

Kampus I : Jl. Bendungan Sigura-gura No. 2 Telp. (0341) 551431 (Hunting), Fax. (0341) 553015 Malang 65145  
Kampus II : Jl. Raya Karanglo, Km 2 Telp. (0341) 417636 Fax. (0341) 417634 Malang

**PERSETUJUAN SKRIPSI**

**PARTISIPASI MASYARAKAT DALAM RANGKA PENGEMBANGAN  
DESA WISATA SIDOMULYO, KECAMATAN BATU,  
KOTA BATU**

Disusun dan diajukan sebagai salah satu syarat untuk memperoleh  
Gelar Sarjana Teknik PWK S-1  
Institut Teknologi Nasional Malang

Disusun Oleh:  
Faris Rizky Fadhillah  
12.24.001

Menyetujui:

Pembimbing I

Pembimbing II


Dr. Ir. Ibnu Sasongko., MT

Dr. Agung Witjaksana., ST., MT



Mengetahui,  
Ketua  
Program Studi Perencanaan Wilayah dan Kota

Dr. Agung Witjaksana., ST., MT  
NIP.Y. 1039600292



**PROGRAM STUDI PERENCANAAN WILAYAH DAN KOTA  
FAKULTAS TEKNIK SIPIL DAN PERENCANAAN  
INSTITUT TEKNOLOGI NASIONAL MALANG**

INDONESIA  
MALANG

Kampus I - Jl. Bendungan Sigura-gura No. 2 Telp. (0341) 551431 (Hunting), Fax. (0341) 553015 Malang 65145  
Kampus II - Jl. Raya Karanglo, Km 2 Telp. (0341) 417636 Fax. (0341) 417634 Malang

---

**SURAT PERNYATAAN KEASLIAN TULISAN**

Naya yang bertanda tangan dibawah ini:

Nama : Faris Rizky Fadhillah

NIM : 12.24.001

Program Studi : Perencanaan Wilayah dan Kota

Judul Skripsi : Partisipasi Masyarakat Dalam Pengembangan Desa Wisata Sidomulyo,  
Kecamatan Batu, Kota Batu

Menyatakan dengan sungguh-sungguh bahwa skripsi yang saya tulis ini benar-benar hasil karya saya sendiri, bukan merupakan pengambil alihan tulisan atau pikiran orang lain yang saya akui sebagai tulisan atau pikiran saya sendiri.

Apabila dikemudian hari terbukti atau dapat dibuktikan bahwa Tugas Akhir ini adalah plagiat/plagiasi, maka saya bersedia menerima sanksi atas perbuatan tersebut.

Malang, 28 Agustus 2019

Yang Membuat Pertanyaan

  
s Rizky Fadhillah  
NIM: 12.24.001



**PROGRAM STUDI PERENCANAAN WILAYAH DAN KOTA  
FAKULTAS TEKNIK SIPIL DAN PERENCANAAN  
INSTITUT TEKNOLOGI NASIONAL MALANG**

INSTRUMEN MALANG  
INSTRUMEN MALANG

Kampus I : Jl. Bendungan Sigura-gura No. 2 Telp. (0341) 551431 (Hunting), Fax. (0341) 553015 Malang 65145  
Kampus II : Jl. Raya Karanglo, Km 2 Telp. (0341) 417636 Fax. (0341) 417634 Malang

---

**LEMBAR PERBAIKAN**

Dalam **Seminar Komprehensif** tingkat Sarjana Jurusan Teknik Planologi / Perencanaan  
Wilayah & Kota yang diadakan pada :

**Hari** : JUM'AT

**Tanggal** : 23 AGUSTUS 2019

Perlu adanya perbaikan pada Tugas Akhir untuk :

**Saudara** : FARIS RIZKY FADHILLAH

**NIM** : 12.24.001

Perbaikan tersebut meliputi :

---

---

---

---

---

---

---

---

---

---

Penguji I

Ida Soerwani., ST., MT



**PROGRAM STUDI PERENCANAAN WILAYAH DAN KOTA  
FAKULTAS TEKNIK SIPIL DAN PERENCANAAN  
INSTITUT TEKNOLOGI NASIONAL MALANG**

POBSENRO MALANG  
95500 MALANG

Kampus I : Jl. Bendungan Sigura-gura No. 2 Telp. (0341) 551431 (Hunting), Fax. (0341) 553015 Malang 65145  
Kampus II : Jl. Raya Karanglo, Km 2 Telp. (0341) 417636 Fax. (0341) 417634 Malang

---

**LEMBAR PERBAIKAN**

Dalam **Seminar Komprehensif** tingkat Sarjana Jurusan Teknik Planologi / Perencanaan  
Wilayah & Kota yang diadakan pada :

**Hari** : JUM'AT

**Tanggal** : 23 AGUSTUS 2019

Perlu adanya perbaikan pada Tugas Akhir untuk :

**Saudara** : FARIS RIZKY FADHILLAH

**NIM** : 12.24.001

Perbaikan tersebut meliputi :

---

---

---

---

---

---

---

---

---

---

Penguji II

Ir. Titik Purwati., MT



**PROGRAM STUDI PERENCANAAN WILAYAH DAN KOTA**  
**FAKULTAS TEKNIK SIPIL DAN PERENCANAAN**  
**INSTITUT TEKNOLOGI NASIONAL MALANG**

SIKUR MALANG  
JAWA MALANG

Kampus I : Jl. Bendungan Sigura-gura No. 2 Telp. (0341) 551431 (Hunting), Fax. (0341) 553015 Malang 65145  
Kampus II : Jl. Raya Karanglo, Km 2 Telp. (0341) 417636 Fax. (0341) 417634 Malang

**LEMBAR PERBAIKAN**

Dalam **Seminar Komprehensif** tingkat Sarjana Jurusan Teknik Planologi / Perencanaan  
Wilayah & Kota yang diadakan pada :

**Hari** : JUM'AT

**Tanggal** : 23 AGUSTUS 2019

Perlu adanya perbaikan pada Tugas Akhir untuk :

**Saudara** : FARIS RIZKY FADHILLAH

**NIM** : 12.24.001

Perbaikan tersebut meliputi :

---

---

---

---

---

---

---

---

---

---

Penguji III

Annisaa Hamidah I., ST., MSC

# **PARTISIPASI MASYARAKAT DALAM PENGEMBANGAN DESA WISATA SIDOMULYO, KECAMATAN BATU, KOTA BATU**

Faris Rizky Fadhillah  
Dr. Ir. Ibnu Sasongko, MT  
Dr. Agung Witjaksono, ST, MT

## **Abstrak**

Desa Sidomulyo dikenal sebagai desa wisata bunga terutama wisata petik mawar. Wisata bunga menjadi objek wisata yang utama di desa wisata ini. Meski memiliki pemandangan alam yang indah, Desa Wisata Sidomulyo masih kurang pengunjung. Oleh sebab itu, masyarakat desa telah berupaya untuk mengembangkan sektor pariwisata dengan bantuan pemerintah setempat, namun upaya tersebut belum dapat membuahkan hasil yang kuat dalam pengembangan sektor pariwisata. Sehingga peneliti melakukan penelitian untuk mengetahui terlebih dahulu seperti apa tingkat dan bentuk partisipasi masyarakat yang terjadi pada upaya pengembangan Desa Wisata Sidomulyo.

Penelitian dilakukan dengan menyebarkan kuesioner kepada masyarakat disetiap dusun, untuk memperoleh data lapangan mengenai tingkat dan bentuk partisipasi dalam pengembangan Desa Wisata Sidomulyo. Data lapangan diperoleh dengan menggunakan metode *proportional sampling*, yaitu dengan menyebarkan kuesioner kepada masyarakat disetiap dusun sesuai dengan hasil perhitungan berdasarkan rumus Slovin. Data lapangan yang diperoleh kemudian dianalisa untuk mengetahui bagaimana tingkat dan bentuk partisipasi masyarakat dalam pengembangan Desa Wisata Sidomulyo.

Berdasarkan hasil analisa yang telah dilakukan, peneliti menemukan bahwa tingkat partisipasi masyarakat dalam upaya pengembangan Desa Wisata Sidomulyo tergolong tinggi. Bentuk partisipasi masyarakat beragam, namun kebanyakan masyarakat bersedia untuk mendukung kegiatan pengembangan desa. Masyarakat memiliki alasannya masing-masing untuk mendukung dan tidak mendukung kegiatan pengembangan tersebut. Hasil analisa menunjukkan bahwa dukungan masyarakat yang tinggi justru berasal dari golongan masyarakat yang rendah tingkat pendidikannya.

Kata Kunci: Pengembangan, Desa, Wisata, partisipasi masyarakat, tingkat, bentuk



# **PEOPLE PARTICIPATION ON THE DEVELOPMENT OF SIDOMULYO TOURISM VILLAGE, BATU SUB-DISTRICT, BATU CITY**

Faris Rizky Fadhilah  
Dr. Ir. Ibnu Sasongko, MT  
Dr. Agung Witjaksono, ST, MT

## **Abstract**

The village of Sidomulyo are known as flowers tourism village, especially roses which are allowed to be plucked by the tourists. Eventhough the village has a beautiful scenery, the village still lack tourists who would come there. In response to that, the locals had tried to develop the tourism sector with the help of local government. So far, their effort haven't produce that much improvement on the development of tourism sector. Which is why, there's a need for a research to find out the level of people participation, and it's participation form on the development of Sidomulyo tourism village.

This research use proportional sampling method to obtain data on the field. The method are done by using Slovin's formula to distributing questionnaire for the locals in every part of the village. The data are required to know the base of people participation level, and it's form on the development of Sidomulyo tourism village, which then would be analyzed to know the actual level and form of people participation.

Base on the analysis which had been done, the level of people participation on the development of Sidomulyo tourism village has been found to be in the high category. While, the form of people participation are varies with some people refuse to participate in some form of participation. Even so, most of the locals are eager to support the project to develop the tourism village by participating in the said project. The locals in this case, have their own different reason to participate and not. In fact, it had been found that the highest level of people participation fell on the locals with low education than the others who has high education.

Keywords: Development, village, tourism, people participation, levels, form

## KATA PENGANTAR



*Assalamu 'alaikum Warahmatullahi Wabarakatuh,*

Puji syukur penulis panjatkan Kehadirat Allah SWT yang telah memberi penulis segala berkat, rahmat, karunia, kemudahan dan kelancaran-Nya sehingga akhirnya penulis dapat menyelesaikan Skripsi ini yang berjudul :

### ***“PARTISIPASI MASYARAKAT DALAM PENGEMBANGAN DESA WISATA SIDOMULYO”***

Skripsi ini disusun dengan tujuan memenuhi salah satu syarat tugas akhir (Skripsi) yang telah ditentukan oleh jurusan dan fakultas. Dalam Skripsi ini penulis ingin menunjukkan bahwa Desa Wisata Sidomulyo memiliki potensi yang cukup tinggi untuk dikembangkan agar dapat menarik wisatawan dari berbagai daerah sehingga dapat meningkatkan ekonomi dan memperluas ilmu pengetahuan masyarakat lokal terutama dalam hal pengembangan Desa Wisata. Selain itu penulis ingin membuktikan bagaimana faktor-faktor yang mempengaruhi tingkat partisipasi masyarakat berdasarkan teori-teori tertulis dapat digunakan dilapangan dengan efektif. Desa Wisata Sidomulyo merupakan wisata petik bunga dengan pemandangan sekeliling yang indah, namun yang menjadi landasan dipilihnya tema ini adalah karena penulis ingin mengetahui “mengapa Desa Wisata yang memiliki pemandangan indah dan menarik jarang dikunjungi oleh wisatawan?” sehingga perlulah dilakukan penelitian terhadap potensi dan permasalahan yang ada di Desa Wisata Sidomulyo agar kemudian dapat disimpulkan upaya peningkatan partisipasi masyarakat dalam rangka pengembangan Desa Wisata.

Dalam penulisan Skripsi ini penulis didukung oleh para dosen pembimbing dan sahabat yang tetap dan selalu memberikan masukan guna memperbaiki materi yang dibahas maupun metode-metode yang seharusnya digunakan. Oleh sebab itu meskipun tersusunnya Skripsi ini belum cukup sebagai ucapan terimakasih, maka dengan izin Tuhan penulis akan terus melanjutkan sampai selesai di jurusan Teknik Planologi ini agar kelak dapat turut berkontribusi untuk bangsa dan negara.

Skripsi ini ditulis dengan jujur oleh penulis tanpa adanya plagiasi dari karya ilmiah lain, namun tentunya dengan bantuan-bantuan oleh para dosen pembimbing dan kawan-kawan penulis yang selalu mendukung penulis dalam hal penulisan Skripsi ini maupun dalam hal memotivasi penulis. Kepada mereka penulis ucapkan terimakasih yang sebesar-besarnya.

Penulis menyadari bahwa dalam penyusunan laporan ini masih banyak kekurangan. Maka dari itu penulis harapan kritik dan saran guna memperluas ilmu terutama yang berkaitan dengan tema penulis. Penulis berharap Skripsi ini dapat digunakan sebagaimana semestinya.

Malang, 28 Agustus 2019

Penyusun

# DAFTAR ISI

	Hal
COVER .....	I
ABSTRACT .....	II
ABSTRAK .....	III
KATA PENGANTAR.....	IV
DAFTAR ISI.....	VI
DAFTAR TABEL.....	VII
DAFTAR GAMBAR .....	VIII
DAFTAR PETA .....	IX
DAFTAR DIAGRAM.....	X
<b>BAB I PENDAHULUAN .....</b>	<b>1</b>
1.1. Latar Belakang.....	1
1.2. Rumusan Masalah.....	6
1.3. Tujuan Dan Sasaran.....	6
1.3.1 Tujuan.....	6
1.3.2 Sasaran.....	6
1.4. Ruang Lingkup Pembahasan .....	7
1.4.1 Ruang Lingkup Materi.....	7
1.4.2 Ruang Lingkup Lokasi .....	8
1.5. Keluaran dan Kegunaan yang Diharapkan .....	8
1.5.1 Keluaran Penelitian (Output).....	9
1.5.2 Kegunaan Penelitian.....	9
1.6. Sistematika Pembahasan.....	10
Kerangka Pikir.....	12
<b>BAB II TINJAUAN PUSTAKA .....</b>	<b>13</b>
2.1 Partisipasi .....	13
2.1.1 Tipologi Partisipasi .....	13
2.1.2 Tahap-Tahap Partisipasi.....	16
2.1.3 Bentuk Partisipasi .....	17
2.1.4 Faktor-Faktor Yang Mempengaruhi Tingkat Partisipasi.....	19
2.2 Pariwisata .....	22
2.3 Desa Wisata .....	24
2.4 Contoh Studi Kasus Partisipasi Masyarakat Dalam Pengembangan Desa Wisata .....	26
2.5 Variabel Penelitian .....	28
<b>BAB III METODOLOGI PENELITIAN.....</b>	<b>31</b>
3.1 Jenis Penelitian .....	31
3.2 Metode Pengumpulan Data.....	31
3.2.1 Metode Pengumpulan Data Primer .....	32
3.2.2 Metode Pengumpulan Data Sekunder.....	37
3.3 Metode Analisis Data .....	37
3.3.1 Metode Analisa Bentuk Partisipasi Masyarakat Dalam Pengembangan Desa Wisata Sidomulyo.....	38
3.3.2 Metode Analisa Tingkat Partisipasi Masyarakat Dalam Pengembangan Desa Wisata Sidomulyo.....	38
3.3.3 Klasifikasi Skala Partisipasi Masyarakat .....	39

<b>BAB IV GAMBARAN UMUM .....</b>	<b>41</b>
4.1 Gambaran Umum Wilayah Kota Batu .....	40
4.1.1 Pembagian Daerah Administrasi.....	40
4.1.2 Topografi .....	41
4.1.3 Klimatologi .....	41
4.2 Gambaran Umum Wilayah Kecamatan Batu.....	43
4.2.1 Geografi .....	43
4.2.2 Klimatologi .....	44
4.2.3 Pemerintahan .....	45
4.2.4 Sosial Dan Pendidikan .....	46
4.2.5 Kesehatan .....	47
4.2.6 Agama.....	48
4.2.7 Pertanian .....	49
4.2.8 Industri Pengolahan .....	50
4.2.9 Perdagangan.....	50
4.3 Gambaran Umum Lokasi Penelitian.....	52
4.3.1 Batas Administrasi Desa Sidomulyo.....	53
4.3.2 Pemerintahan .....	55
4.3.3 Lembaga.....	55
4.3.4 Sejarah Pembangunan Desa Sidomulyo.....	57
4.3.5 Pemanfaatan Lahan Desa Sidomulyo.....	64
4.3.6 Jumlah Penduduk Desa Sidomulyo.....	64
4.3.7 Jumlah Penduduk Desa Sidomulyo Menurut Berbagai Tingkatan.....	64
4.3.8 Sarana Kesehatan .....	67
4.4 Sebaran Kuesioiner.....	67
 <b>BAB V ANALISA .....</b>	 <b>81</b>
5.1 Analisa Bentuk Partisipasi Masyarakat Dalam Pengembangan Desa Wisata Sidomulyo.....	81
5.1.1 Bentuk Partisipasi Masyarakat Menurut Tingkat Pendidikan .....	82
5.1.2 Bentuk Partisipasi Terhadap Kegiatan pengembangan Desa Wisata .....	86
5.2 Analisa Tingkat Partisipasi Masyarakat Dalam Pengembangan Desa Wisata Sidomulyo.....	89
 <b>BAB IV KESIMPULAN .....</b>	 <b>94</b>
6.1 Kesimpulan .....	94
6.2 Rekomendasi .....	95
 DAFTAR PUSTAKA.....	96
LAMPIRAN .....	98

## DAFTAR TABEL

	Hal
Tabel 1.1 Sarana Pariwisata .....	5
Tabel 1.2 Jumlah Penduduk .....	5
Tabel 2.1 Tipe-Tipe Partisipasi .....	15
Tabel 2.1 Pemikiran Tentang Bentuk Partisipasi .....	19
Tabel 3.1 Rencana Penyebaran Kuesioner .....	35
Tabel 3.2 Contoh Tabel Bentuk Partisipasi Masyarakat Menurut Tingkat Pendidikan .....	38
Tabel 3.3 Contoh Pertanyaan Kuesioner .....	39
Tabel 3.4 Persentase Nilai .....	39
Tabel 3.5 Contoh Tabel Dukungan Masyarakat Dalam Pengembangan Desa Wisata .....	39
Tabel 3.6 Klasifikasi Skala Partisipasi Masyarakat .....	39
Tabel 3.7 Klasifikasi Partisipasi .....	40
Tabel 3.8 Keterkaitan Antara Analisa Dengan Data-Data Hasil Survei .....	40
Tabel 4.1 Rata-Rata Suhu Dan Kelembaban Udara Menurut Bulan Di Kota Batu .....	42
Tabel 4.2 Luas Wilayah Desa/Kelurahan Di Kecamatan Batu .....	44
Tabel 4.3 Banyaknya Hari Hujan dan Curah Hujan Dirinci Menurut Bulan Tahun 2018 .....	45
Tabel 4.4 Keterangan Umum Desa/Kelurahan Di Kecamatan Batu .....	46
Tabel 4.5 Jumlah Dusun, RW, Dan RT Pada Desa Dan Kelurahan Di Kecamatan Batu .....	46
Tabel 4.6 Klasifikasi Desa/Kelurahan .....	47
Tabel 4.7 Jumlah Perangkat Desa/Kelurahan & Staf .....	47
Tabel 4.8 Jumlah Taman Kanak-kanak, Guru an Murid Menurut Desa/Kelurahan Tahun 2018 .....	48
Tabel 4.9 Banyaknya Sarana Kesehatan Menurut Desa/Kelurahan Tahun 2018 .....	48
Tabel 4.10 Jumlah Tempat Ibadah Dirinci Menurut Jenisnya Per Desa/Kelurahan Tahun 2018 .....	49
Tabel 4.11 Luas Lahan Sawah, Bukan Sawah dan Non-Pertanian Dirinci Menurut Desa/Kelurahan & Penggunaan Tahun 2018 .....	50
Tabel 4.12 Banyaknya Pasar dan Terminal Kendaraan Menurut Desa/Kelurahan & Penggunaan Tahun 2018 .....	51
Tabel 4.13 Banyaknya Toko Kelontong, Mini Market, dan Kedai Makanan Menurut Desa/Kelurahan & Penggunaan Tahun 2018 .....	51
Tabel 4.14 Banyaknya Usaha Perdagangan Tahun 2015-2017 .....	52
Tabel 4.15 Keadaan Industri Menurut Kelompok Usaha Tahun 2017 .....	52
Tabel 4.16 Perangkat Desa .....	55
Tabel 4.17 Banyaknya Lembaga dan Jumlah Tenaga Kerjanya .....	56
Tabel 4.18 Ragam Kesenian Desa Sidomulyo .....	59
Tabel 4.19 Sarana Peribadatan Di Desa Sidomulyo .....	60
Tabel 4.20 Sarana Perekonomian Di Desa Sidomulyo .....	61
Tabel 4.21 Objek Wisata Beserta Lokasinya Di Desa Sidomulyo .....	62
Tabel 4.22 Sarana Pendidikan Di Desa Sidomulyo .....	62
Tabel 4.23 Sarana Olahraga Di Desa Sidomulyo .....	63
Tabel 4.24 Sarana Keamanan Di Desa Sidomulyo .....	63
Tabel 4.25 Sarana Pemerintahan Di Desa Sidomulyo .....	63
Tabel 4.26 Pemanfaatan Lahan Desa Sidomulyo .....	64
Tabel 4.27 Jumlah Penduduk Per Dusun .....	64
Tabel 4.28 Jumlah Penduduk Menurut Tingkatannya Masing-masing Di Desa Sidomulyo .....	65
Tabel 4.29 Jumlah Penduduk Menurut Kepercayaan .....	66
Tabel 4.30 Jumlah Penduduk Menurut Tingkat Pendidikan .....	67
Tabel 4.31 Hasil Sebaran Kuesioner Menurut Pendapat Masyarakat Mengenai Program Pengembangan Desa Wisata .....	68

Tabel 4.32 Hasil Sebaran Kuesioner Menurut Pelaksanaan Pengembangan Desa Wisata .....	69
Tabel 4.33 Hasil Sebaran Kuesioner Menurut Keinginan Masyarakat Untuk Berpartisipasi .....	70
Tabel 4.34 Hasil Sebaran Kuesioner Menurut Pengalaman Responden Dalam Pengembangan Desa Wisata .....	70
Tabel 4.35 Hasil Sebaran Kuesioner Menurut Kesukarelaan Masyarakat Dalam Bentuk Partisipasi Uang.....	71
Tabel 4.36 Hasil Sebaran Kuesioner Menurut Kesukarelaan Masyarakat Dalam Bentuk Partisipasi Harta Benda .....	72
Tabel 4.37 Hasil Sebaran Kuesioner Menurut Kesukarelaan Masyarakat Dalam Bentuk Partisipasi Ide dan Saran .....	72
Tabel 4.38 Hasil Sebaran Kuesioner Menurut Kesukarelaan Masyarakat Dalam Bentuk Partisipasi Tenaga.....	73
Tabel 4.39 Hasil Sebaran Kuesioner Menurut Kesukarelaan Masyarakat Dalam Bentuk Partisipasi Keterampilan.....	74
Tabel 4.40 Hasil Sebaran Kuesioner Menurut Kesukarelaan Masyarakat Dalam Bentuk Partisipasi Representatif .....	74
Tabel 4.41 Hasil Sebaran Kuesioner Menurut Kesukarelaan Masyarakat Dalam Bentuk Partisipasi Sosial .....	75
Tabel 4.42 Hasil Sebaran Kuesioner Menurut Kesukarelaan Masyarakat Dalam Bentuk Partisipasi Pengambilan Keputusan .....	76
Tabel 4.43 Hasil Sebaran Kuesioner Menurut Tingkat Manipulasi.....	76
Tabel 4.44 Hasil Sebaran Kuesioner Menurut Tingkat Terapi .....	77
Tabel 4.45 Hasil Sebaran Kuesioner Menurut Tingkat Penyampaian Informasi.....	77
Tabel 4.46 Hasil Sebaran Kuesioner Menurut Tingkat Konsultasi .....	78
Tabel 4.47 Hasil Sebaran Kuesioner Menurut Tingkat Peredaman Kemarahan .....	78
Tabel 4.48 Hasil Sebaran Kuesioner Menurut Tingkat Kemitraan.....	79
Tabel 4.49 Hasil Sebaran Kuesioner Menurut Tingkat Pendelegasian Kekuasaan .....	79
Tabel 4.50 Hasil Sebaran Kuesioner Menurut Pengawasan Masyarakat.....	80
Tabel 5.1 Bentuk Partisipasi Masyarakat Dalam Pengembangan Desa Wisata Sidomulyo .....	81
Tabel 5.2 Bentuk Partisipasi Uang Menurut Tingkat Pendidikan .....	83
Tabel 5.3 Bentuk Partisipasi Harta Benda Menurut Tingkat Pendidikan .....	83
Tabel 5.4 Bentuk Partisipasi Tenaga Menurut Tingkat Pendidikan .....	84
Tabel 5.5 Bentuk Partisipasi Keterampilan Menurut Tingkat Pendidikan .....	84
Tabel 5.6 Bentuk Partisipasi Ide dan Saran Menurut Tingkat Pendidikan .....	85
Tabel 5.7 Bentuk Partisipasi Representatif Menurut Tingkat Pendidikan.....	85
Tabel 5.8 Bentuk Partisipasi Sosial Menurut Tingkat Pendidikan .....	86
Tabel 5.9 Bentuk Partisipasi Pengambilan Keputusan Menurut Tingkat Pendidikan .....	86
Tabel 5.10 Bentuk Partisipasi Terhadap Penataan Lingkungan Di Kawasan Bunga Hias .....	87
Tabel 5.11 Bentuk Partisipasi Terhadap Penataan Stand/Kios Bunga Hias .....	88
Tabel 5.12 Bentuk Partisipasi Terhadap Pengadaan Pameran Bunga Hias .....	88
Tabel 5.13 Bentuk Partisipasi Terhadap Peningkatan Pengetahuan Para Pedagang Tanaman Hias Dalam Mengelola Tanaman Hias .....	89
Tabel 5.14 Dukungan Masyarakat Dalam Pengembangan Desa Wisata Sidomulyo.....	90
Tabel 5.15 Tingkat Partisipasi Masyarakat Dalam Pengembangan Desa Wisata Sidomulyo .....	91
Tabel 5.16 Tingkat Partisipasi Masyarakat Dalam Pengembangan Desa Wisata Sidomulyo Menurut Tingkat Pendidikan Responden .....	93

## DAFTAR GAMBAR

	Hal
Gambar 2.1 Delapan Tangga Partisipasi Arnstein.....	14
Gambar 4.1 Gerbang Masuk Desa Sidomulyo .....	53
Gambar 4.2 Pasar Bunga Hias Desa Sidomulyo .....	58
Gambar 4.3 Survei Primer .....	68



## DAFTAR PETA

	Hal
Peta 4.1 Administrasi Kota Batu .....	43
Peta 4.2 Lokasi Penelitian .....	54

## DAFTAR DIAGRAM

	Hal
Diagram 4.1 Luas Tanah Sawah Dalam Pengelolaan Dinas Pengairan dan Bina Marga Tahun 2017 .....	50
Diagram 4.2 Banyaknya Industri Kecil di Wilayah Kecamatan Batu Tahun 2017.....	52
Diagram 5.1 Bentuk Partisipasi Masyarakat Dalam Pengembangan Desa Wisata Sidomulyo.....	82
Diagram 5.2 Dukungan Masyarakat.....	90
Diagram 5.3 Tingkat Partisipasi Masyarakat .....	93
Diagram 5.4 Tingkat Partisipasi Masyarakat Dalam Pengembangan Desa Wisata Sidomulyo Menurut Tingkat Pendidikan Responden .....	94