

**TUGAS AHKIR
(SKRIPSI)**

**ARAHAN PENENTUAN CITRA KOTA
KECAMATAN LOWOKWARU
KOTA MALANG**

**Disusun Oleh :
LARASWATI CLARITA OLA
15.24.047**



**PROGRAM STUDI PERENCANAAN WILAYAH & KOTA
FAKULTAS TEKNIK SIPIL DAN PERENCANAAN
INSTITUT TEKNOLOGI NASIONAL MALANG**

2019

**TUGAS AHKIR
(SKRIPSI)**

**ARAHAN PENENTUAN CITRA KOTA
KECAMATAN LOWOKWARU
KOTA MALANG**

**Disusun Oleh :
LARASWATI CLARITA OLA
15.24.047**



**PROGRAM STUDI PERENCANAAN WILAYAH & KOTA
FAKULTAS TEKNIK SIPIL DAN PERENCANAAN
INSTITUT TEKNOLOGI NASIONAL MALANG**

2019



PROGRAM STUDI PERENCANAAN WILAYAH DAN KOTA
FAKULTAS TEKNIK SIPIL DAN PERENCANAAN
INSTITUT TEKNOLOGI NASIONAL MALANG
Jalan Bendungan Sigura-gura No. 2 Malang Telp (0341) 567154

PERSETUJUAN SKRIPSI

ARAHAN PENENTUAN CITRA KOTA KECAMATAN LOWOKWARU KOTA MALANG

Disusun dan diajukan sebagai salah satu syarat untuk memperoleh Gelar
Sarjana Perencanaan Wilayah dan Kota S-1
Institut Teknologi Nasional Malang

Disusun oleh :
Laraswati Clarita Ola
15.24.047

Menyetujui

Pembimbing I


Dr. Ir Agustina Nurul Hidayati, MT

Pembimbing II

Widiyanto Hari Subagyo W, ST, MSc

Mengetahui,
Ketua

Program Studi Perencanaan Wilayah dan Kota




Dr. Agung Witjaksana, ST, MT
NIP. Y. 1039 600 292



Perkumpulan Pengelola Pendidikan Umum dan Teknologi Nasional Malang

INSTITUT TEKNOLOGI NASIONAL MALANG

FAKULTAS TEKNOLOGI INDUSTRI

FAKULTAS TEKNIK SIPIL DAN PERENCANAAN

PROGRAM PASCASARJANA MAGISTER TEKNIK

Kampus I Jalan Bendungan sigura-gura No. 2 Malang, Jawa Timur Telp (0341) 567154,
Fax, (0341) 555013

Kampus II Jalan Raya Karanglo No.2 Telp (0341) 417834 Malang

LEMBAR PERBAIKAN

Dalam Sidang Komprehensif Tugas Akhir Tingkat Sarjana
Program Studi Perencanaan Wilayah dan Kota :

Nama : Laraswati Clarita Ola

Nim : 1524047

Hari/Tanggal : Senin, 22 Agustus 2019

Program Studi : Perencanaan Wilayah dan Kota

Juduk Skripsi : Arahan Penentuan Citra Kota Kecamatan Lowokwaru
Kota Malang

Terdapat kekurangan yang meliputi :

1. Ketegasan tentang struktur dipakai atau tidak !
2. Out come sebaiknya disampaikan diahkir kesimpulan/awal rekomendasi.

Malang, 22 Agustus 2019

Penguji I

ARIEF SETIJAWAN, ST.,MT



Perkumpulan Pengelola Pendidikan Umum dan Teknologi Nasional Malang

INSTITUT TEKNOLOGI NASIONAL MALANG

FAKULTAS TEKNOLOGI INDUSTRI

FAKULTAS TEKNIK SIPIL DAN PERENCANAAN

PROGRAM PASCASARJANA MAGISTER TEKNIK

Kampus I Jalan Bendungan sigura-gura No. 2 Malang, Jawa Timur Telp (0341) 567154,
Fax, (0341) 555013

Kampus II Jalan Raya Karanglo No.2 Telp (0341) 417834 Malang

LEMBAR PERBAIKAN

Dalam Sidang Komprehensif Tugas Akhir Tingkat Sarjana
Program Studi Perencanaan Wilayah dan Kota :

Nama : Laraswati Clarita Ola

Nim : 1524047

Hari/Tanggal : Senin, 22 Agustus 2019

Program Studi : Perencanaan Wilayah dan Kota

Juduk Skripsi : Arahan Penentuan Citra Kota Kecamatan Lowokwaru
Kota Malang

Terdapat kekurangan yang meliputi :

1. Apakah elemen-elemen pembentuk citra tersebut mampu memberikan gambaran citra kota ?
2. Belum kelihatan arahannya seperti apa ?

Malang, 22 Agustus 2019

Penguji II

ARDIYANTO MAKSIMILIANUS GAI, ST., MSI



Perkumpulan Pengelola Pendidikan Umum dan Teknologi Nasional Malang

INSTITUT TEKNOLOGI NASIONAL MALANG

FAKULTAS TEKNOLOGI INDUSTRI

FAKULTAS TEKNIK SIPIL DAN PERENCANAAN

PROGRAM PASCASARJANA MAGISTER TEKNIK

Kampus I Jalan Bendungan sigura-gura No. 2 Malang, Jawa Timur Telp (0341) 567154,
Fax, (0341) 555013

Kampus II Jalan Raya Karanglo No.2 Telp (0341) 417834 Malang

LEMBAR PERBAIKAN

Dalam Sidang Komprehensif Tugas Akhir Tingkat Sarjana

Program Studi Perencanaan Wilayah dan Kota :

Nama : Laraswati Clarita Ola

Nim : 1524047

Hari/Tanggal : Senin, 22 Agustus 2019

Program Studi : Perencanaan Wilayah dan Kota

Juduk Skripsi : Arahan Penentuan Citra Kota Kecamatan Lowokwaru
Kota Malang

Terdapat kekurangan yang meliputi :

1. Makna dari citra kota berstruktur itu apa ?
2. Kehilangan jati diri ? elemen jati dirinya apa ?
3. Sasaran I identifikasi kondisi citra kota atau kondisi elemen-elemen citra kota ?
4. Cara menentukan titik mental mapping ?

Malang, 22 Agustus 2019

Penguji III

ANISSAA HAMIDAH I, ST...,MSc



LEMBAR PENGESAHAN

ARAHAN PENENTUAN CITRA KOTA KECAMATAN LOWOKWARU KOTA MALANG

Skripsi dipertahankan dihadapan Majelis Penguji Sidang Skripsi
Jenang Strata Satu (S-1)

Pada Hari : Rabu

Tanggal : 22 Agustus 2019

Diterima untuk memenuhi salah satu persyaratan
Guna memperoleh gelar Sarjana Perencanaan Wilayah dan Kota

Disusun oleh :
Laraswati Clarita Ola
15.24.047

Disahkan Oleh :

Penguji I

Penguji II

Penguji III

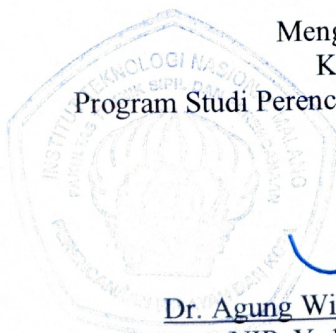
etijawan, ST.MT

Ardiyanto M. Gai, ST.MSi

Anissaa H. Imaduddina, ST.MS

Mengetahui,
Ketua

Program Studi Perencanaan Wilayah dan Kota



Dr. Agung Witjaksana, ST, MT
NIP. Y. 1039600292

KATA PENGANTAR

Kota terdiri dari elemen-elemen fisik yang berfungsi untuk mewedahi kegiatan warganya dengan nyaman. Elemen-elemen fisik yang dapat membentuk kota ialah landmark, path, nodes, district dan edges yang biasa disebut dengan citra kota. Namun, saat ini banyak wilayah tidak memiliki citra atau image yang menggambarkan wilayah tersebut. Citra kota merupakan kesan fisik yang memberikan ciri khas kepada suatu kota. Oleh karena itu, citra kota yang jelas dan kuat akan memperkuat identitas dan wajah kota sehingga membuat kota tersebut menarik dan memiliki daya tarik.

Dalam penelitian ini peneliti akan membahas serta menjelaskan rumusan arahan citra kota. Peneliti memilih citra kota karena, saat ini banyak kota yang telah kehilangan jati dirinya dan tidak memiliki ciri khas yang dapat dibedakan dengan kota lainnya. Salah satu kota yang telah kehilangan jati dirinya ialah Kecamatan Lowokwaru. Kecamatan Lowokwaru memiliki tujuh (7) ciri khas yang berpotensi yaitu pusat pendidikan terutama kampus perguruan tinggi, pusat perdagangan dan jasa, mobilitas penduduk relative tinggi, struktur sosial budaya yang heterogen, pertumbuhan ekonomi yang cukup tinggi, pengembangan/pembangunan perumahan dan pemukiman serta pendukung sumber PAD yang sangat potensial. Namun, hanya satu (1) yang dapat menggambarkan Kecamatan Lowokwaru yaitu Kecamatan Lowokwaru sebagai pusat pendidikan di Kota Malang. Hal inilah yang menjadi dasar dalam penelitian perumusan arahan citra kota.

Pada tugas akhir skripsi ini juga peneliti mengucapkan Puji syukur kepada Tuhan Yang Maha Esa yang telah memberikan rahmat dan karunianya, sehingga peneliti dapat menyelesaikan tugas akhir skripsi dengan judul ***“Arahan Penentuan Citra Kota Kecamatan Lowokwaru, Kota Malang”***. Skripsi merupakan salah satu matakuliah yang wajib ditempuh di Program Studi Perencanaan Wilayah dan Kota, Institut Teknologi Nasional Malang.

Dengan selesainya laporan skripsi ini tidak terlepas dari bantuan banyak pihak yang telah memberikan masukan-masukan kepada peneliti. Untuk itu peneliti mengucapkan banyak terimakasih kepada :

1. Ibu Dr. Ir Agustina Nurul Hidayati, MTP sebagai Dosen Pembimbing I (satu) atas bimbingan, saran, dan motivasi yang diberikan.
2. Bapak Widiyanto Hari Subagyo Widodo, ST., MSc sebagai Dosen Pembimbing II atas bimbingan, saran, dan motivasi yang diberikan.

3. Bapak Ardiyanto Maksimilianus Gai, ST.,Msi selaku Koordinator Tugas Akhir (Skripsi) Program Studi Perencanaan Wilayah dan Kota atas semangat yang terus diberikan kepada setiap mahasiswa.
4. Segenap Dosen Jurusan Program Studi Perencanaan Wilayah dan Kota yang telah memberikan ilmunya kepada peneliti.
5. Teman-teman angkatan 2015 terkhususnya Viktorius El See Reko yang selalu membantu dalam penyelesaian tugas akhir (skripsi) serta kakak-kakak tingkat dan alumni Program Studi Perencanaan Wilayah dan Kota atas saran dan bantuannya.
6. Orang tua serta saudara-saudara atas doa, bimbingan, serta kasih sayang yang selalu tercurah selama ini.

Peneliti menyadari bahwa masih banyak kekurangan dari laporan skripsi ini, baik dari materi maupun teknik penyajiannya, mengingat kurangnya pengetahuan dan pengalaman peneliti. Oleh karena itu, kritik dan saran yang membangun sangat peneliti harapkan.

Malang, Agustus 2019

Peneliti



SURAT PERNYATAAN KEASLIAN TULISAN


Saya yang bertanda tangan dibawah ini :

Nama : Laraswati Clarita Ola
NIM : 15.24.047
Program Studi : Perencanaan Wilayah dan Kota
Judul Skripsi : Arahan Penentuan Citra Kota Kecamatan Lowokwaru
Kota Malang

Menyatakan dengan sungguh-sungguh bahwa skripsi yang saya tulis ini benar-benar hasil karya saya sendiri, bukan merupakan pengambil alihkan tulisan atau pikiran orang lain yang saya akui sebagai tulisan atau pikiran saya sendiri.

Apabila dikemudian hari terbukti atau dapat dibuktikan bahwa Tugas Akhir ini adalah jiplakan/plagiasi, maka saya bersedia menerima sanksi atas perbuatan tersebut.

Malang, 24 September 2019
Yang Membuat Pernyataan



Laraswati Clarita Ola
NIM : 15.24.047




LEMBAR PERSEMBAHAN



Segala Hormat, Puji dan Kemuliaan ku naikan kepada BAPA-ku Yesus Kristus karena, hanya oleh kasih karunia, penyertaan dan kemurahan tangan Tuhan sehingga saya dapat menyelesaikan skripsi ini. Saya sangat BERSYUKUR karena, Papa Yesus izinkan saya untuk melewati segala proses dalam pengerjaan Tugas Akhir (SKRIPSI) dan saya sangat BERTERIMAKASIH karena, pada tahun ini Papa Yesus memberikan kado ulang tahun terindah (wisuda tepat waktu).
THANKYOU JESUS, ENKAUBAIK DAN SANGAT BAIK ❤️

Saya juga mempersembahkan skripsi ini untuk orang-orang yang selalu bertanya SKRIPSINYA SUDAH SAMPAI MANA ?, KAPAN WISUDA?

Terimakasih buat yang tercinta dan terkasih Papa, Mama, kaka dede, adi ian dan adi Gerald yang selalu memberikan semangat dan terus menopang dalam Doa serta keuangan, wkwkwkw. Terimakasih masih sehat dan kuat untuk menyekolahkan kami anak-anak. Tiada kata yang bisa membalas semua kasih sayang papa dan mama kepada kami anak-anak. Saya sangat bersyukur karena, saya dilahirkan, bertumbuh dan dibesarkan oleh papa dan mama. Sayang sekali sama papa, mama, kaka dede, adi ian dan adi Gerald. Kiranya kasih Tuhan Yesus selalu memelihara, melindungi dan menyertai senantiasa dalam kehidupan kita.



Terimakasih



Terimakasih banyak kepada dosen pembimbing Bu Nurul dan Pak Hari yang senantiasa membimbing kami dalam pengerjaan skripsi. Yang selalu memberikan waktu, tenaga dan juga ilmu yang berharga kepada kami terkhususnya saya. Dosen yang tak kenal lelah yang siap membantu dengan kerendahan hati, tulus dan sabar menghadapi saya yang tiba-tiba suka blank, bingung dan tidak mengerti dengan skripsi saya sendiri, wkwkwk. Sehat selalu Bu Nurul dan Pak Hari TERIMAKASIH banyak buat ilmu yang akan menjadi bekal untuk langkah kami selanjutnya. Amin. (Lupa foto sama bunda Nurul)



Tidak lupa saya ucapkan TERIMAKASIH kepada Pak Ardy selaku Dosen wali angkatan 2015 dan Koordinator Skripsi. Terimakasih atas bantuan, motivasi tekanan dan juga omelan-omelan (wkwkw) yang bapa berikan kepada kami sehingga kami dapat menyelesaikan skripsi kami. Sekali lagi terimakasih pak buat semua bimbingan selama 4 tahun. Sehat dan sukses selalu pak,

Terimakasih



Terimakasih untuk teman-teman angkatan 2015 "Planochronic" yang tetap selalu kompak dengan caranya masing-masing. Yang selalu hadir dan selalu mendukung satu dengan yang lain. Angkatan yang selalu penuh dengan cacian, hinaan dan keanehan tapi tetap sayang. Wkwkw, Terimakasih buat waktu, tenaga dan materi yang tidak berguna itu. LOVE YOU PLANOCHRONIC yang sudah CHRONIS. Wkwkwk



Terimakasih pejuang-pejuang yang sudah mengharumkan nama angkatan kita, wkwkwkw. Semangat kalian yang membuat saya juga termotivasi untuk kerjakan skripsi. Kalian orang-orang hebat. Ayo bantu teman-teman kita yang lain biar nama angkatan kita semakin harum. hahaha

Terimakasih ku ucapkan sebesar-besarnya dan sedalam-dalamnya untuk saudara bilong (el) yang sudah membantu kerjakan peta skripsi saya. Walau dalam keadaan sakit dan capeh pun dengan senang dan tulus membantu saya. Terimakasih banyak el untuk segala kebaikanmu.



Terimakasih




Terimakasih buat saudari tersayang Nocin, Ma tha, Inda, Bodat, Rini, Friska dan Gracella yang selalu menolong, menopang, menguatkan, memotivasi sehingga kita semua bisa lulus sama-sama kecuali friska (lagi S2). Walaupun kalian semua sibuk dengan skripsi dan S2 tapi, kalian masih luangkan waktu untuk mendengarkan pengeluhan-pengeluhan yang tidak normatis ini. Sekarang topik pembicaraan kita sudah berbeda, "Mau lamar kerja dimana" ? wkwkw. Btw, Terimakasih banyak

HAPPINESS



Terimakasih



Terimakasih juga buat Namone tana (k Rully) sebagai salah satu sponsor terbesar dalam pengerjaan skripsi yang berfaedah ini. Yang selalu menyemangati, menopang dalam Doa dan memberikan berbagai rangkaian flowers. (Foto pencitraan). wkwkwkw

Terimakasih ku ucapkan buat PMK ITN Malang yang sudah menjadi keluarga kedua di Malang. Tempat bertumbuh, berproses dan belajar untuk lebih dekat lagi dengan Tuhan Yesus. Terimakasih PMK ITN Malang, sebarkanlah garam dan terang dunia. Biarlah Kasih Kristus yang selalu terpancar dalam hidup masing-masing kita.



**ARAHAN PENENTUAN CITRA KOTA
KECAMATAN LOWOKWARU
KOTA MALANG**

Laraswati Clarita Ola
Dr. Ir Agustina Nurul Hidayati, MT
Widiyanto Hari Subagyo Widodo, ST., MSc

ABSTRAK

Sebagian besar kota-kota secara bertahap kehilangan jati dirinya, kehilangan karakternya, sehingga lambat laun wajah kota menjadi tidak berbeda antara yang satu dengan yang lain. Kecamatan Lowokwaru, Kota Malang saat ini tidak memiliki identitas dan karakter yang kuat sehingga, Kecamatan Lowokwaru telah kehilangan jati dirinya. Penelitian ini akan fokus pada citra kota di Kecamatan Lowokwaru.

Tujuan yang ingin dicapai adalah mengidentifikasi serta merumuskan arahan citra kota. Mental Mapping digunakan untuk mengetahui gambaran mental kondisi citra kota berdasarkan penilaian stakeholder. Stakeholder yang dimaksud adalah pemerintahan kecamatan dan kelurahan lowokwaru yang memahami kondisi dan karakter Kecamatan Lowokwaru. Metode analisis yang digunakan dalam penelitian ini adalah analisis deskriptif dan analisis mental mapping.

Hasil analisis dari penelitian ini adalah untuk mengetahui kondisi citra kota dan merumuskan arahan citra kota di Kecamatan Lowokwaru. Citra kota Kecamatan Lowokwaru dapat dibentuk dan dirumuskan berdasarkan kriteria elemen pembentuk citra.

Kata Kunci : Citra Kota

DIRECTIONS FOR DETERMINING CITY IMAGES LOWOKWARU DISTRICT MALANG CITY

Laraswati Clarita Ola
Dr. Ir Agustina Nurul Hidayati, MT
Widiyanto Hari Subagyo Widodo, ST., MSc

ABSTRACT

Most cities gradually lose his true identity, the loss of his character, so as to gradually face the city became no different among each other. Sub Lowokwaru, Malang currently does not have a strong identity and character so that Kecamatan Lowokwaru, has lost his true identity. This research will focus on the image of the city in Lowokwaru..

The goal to be achieved is to identify and merumuskan the direction of the image of the city. Mental Mapping used to know a mental picture of the condition of the image of the city based on the assessment of stakeholders. The stakeholders in question was Government districts and subdistricts lowokwaru who understand the condition and character of Lowokwaru Subdistrict. Methods of analysis used in this study is a descriptive analysis and analysis of the mental mapping.

The results of the analysis of this research is to know the condition of the image of the city and formulated the direction of city image in Lowokwaru. Image of township Lowokwaru can be formed and formulated on the basis of the criteria of the elements composing the image.

Key Word : **City Image**

DAFTAR ISI

ABSTRAK	i
ABSTRACT	ii
KATA PENGANTAR	iii
DAFTAR ISI	v
DAFTAR TABEL	viii
DAFTAR PETA	ix
DAFTAR GAMBAR	x
DAFTAR DIAGRAM	xii
DAFTAR GRAFIK	xiii

BAB I PENDAHULUAN

1.1 Latar Belakang	1
1.2 Rumusan Masalah	2
1.3 Tujuan dan Sasaran	3
1.4 Ruang Lingkup	3
1.4.1 Ruang Lingkup Lokasi	3
1.4.2 Ruang Lingkup Materi	5
1.5 Keluaran Penelitian	5
1.6 Manfaat Penelitian	5
1.6.1 Manfaat Teoritis	5
1.6.2 Manfaat Praktis	5
1.7 Kerangka Pikir	6
1.8 Sistematika Penulisan	8

BAB II KAJIAN PUSTAKA

2.1 Citra Kota	9
2.1.1 Elemen-elemen Pembentuk Citra Kota	11
2.1.2 Komponen-komponen Yang Mempengaruhi Citra	16
2.1.3 Faktor-faktor Yang Mempengaruh Terbentuknya Citra Kota	18
2.2 Tinjauan Terhadap Penelitian Terdahulu	20
2.3 Kajian Sintesa Pustaka	24
2.4 Landasan Penelitian	26

BAB III METODOLOGI PENELITIAN

3.1 Jenis Penelitian	31
3.2 Teknik Pengumpulan Data	31
3.2.1 Pengumpulan Data Primer	31
3.2.2 Pengumpulan Data Sekunder	32
3.3 Metode Pengambilan Sampel	33
3.3.1 Populasi	33
3.3.2 Sampel	33
3.4 Metode Analisa	34

3.4.1 Analisis Kondisi Struktur Citra Kota.....	34
3.4.2 Analisis Perumusan Arah Struktur Citra Kota	42
3.4.3 Analisis Stakeholder.....	46
3.5 Tahapan Pengerjaan.....	47
BAB IV CITRA KOTA KECAMATAN LOWOKWARU	
4.1 Gambaran Umum Kecamatan Lowokwaru.....	49
4.1.1 Kondisi Geografis	49
4.1.2 Penggunaan Lahan	50
4.2 Kondisi Citra Kota Kecamatan Lowokwaru	53
4.2.1 Landmark.....	64
4.2.1.1 Identitas.....	68
4.2.1.2 Struktur	69
4.2.1.3 Makna	69
4.2.1.4 Penilaian Stakeholder.....	69
4.2.2 District.....	72
4.2.2.1 Identitas.....	74
4.2.2.2 Struktur	74
4.2.2.3 Makna	75
4.2.2.4 Penilaian Stakeholder.....	75
4.2.3 Nodes	77
4.2.3.1 Identitas.....	79
4.2.3.2 Struktur	79
4.2.3.3 Makna	79
4.2.3.4 Penilaian Stakeholder.....	79
4.2.4 Path	82
4.2.4.1 Identitas.....	85
4.2.4.2 Struktur	85
4.2.4.3 Makna	86
4.2.4.4 Penilaian Stakeholder.....	86
4.2.5 Edges.....	88
4.2.5.1 Identitas.....	88
4.2.5.2 Struktur	89
4.2.5.3 Makna	89
4.2.5.4 Penilaian Stakeholder.....	89
BAB V ANALISA CITRA KOTA	
5.1 Analisis Kondisi Citra Kota.....	92
5.2 Analisis Perumusan Arah Citra Kota.....	109
BAB VI PENUTUP	
6.1 Kesimpulan	111
6.2 Rekomendasi.....	112
6.2.1 Tindak Lanjut.....	112
6.2.2 Penelitian Lanjutan.....	112

DAFTAR PUSTAKA	113
LAMPIRAN	114

DAFTAR TABEL

Tabel 2. 1 Sintesa Teori Citra Kota.....	11
Tabel 2. 2 Sintesa teori Elemen - Elemen Pembentuk Citra Kota	16
Tabel 2. 3 Sintesa Teori Komponen-Komponen Yang Mempengaruhi Citra Kota.....	18
Tabel 2. 4 Sintesa Teori Faktor-Faktor Yang Mempengaruhi Terbentuknya Citra Kota	20
Tabel 2. 5 Tabel Tinjauan Terhadap Penelitian Terdahulu.....	21
Tabel 2.6 Sintesa Teori Untuk Variabel Terpilih.....	26
Tabel 2.7 Variabel Terpilih Mengidentifikasi Kondisi Citra Kota di Kecamatan Lowokwaru	27
Tabel 2.8 Variabel Terpilih Merumuskan Arahan Citra Kota Di Kecamatan Lowokwaru	28
Tabel 3. 1 Data Primer Observasi	31
Tabel 3. 2 Data Sekunder	33
Tabel 3. 3 Variabel dan Definisi Operasional	35
Tabel 3. 4 Variabel dan Definisi Operasional	43
Tabel 4. 1 Luas Wilayah Kelurahan di Kecamatan Lowokwaru Tahun 2017	49
Tabel 4. 2 Penggunaan Lahan Kecamatan Lowokwaru	50
Tabel 4. 3 Mental Mapping Berdasarkan Stakeholder	53
Tabel 4. 4 Landmark Berdasarkan Penilaian Stakeholder	69
Tabel 4. 5 District Berdasarkan Penilaian Stakeholder	75
Tabel 4. 6 Nodes Berdasarkan Penilaian Stakeholder	79
Tabel 4. 7 Path Berdasarkan Penilaian Stakeholder	86
Tabel 4. 8 Edges Berdasarkan Penilaian Stakeholder.....	89
Tabel 5. 1 Mental Mapping Berdasarkan Stakeholder	92
Tabel 5. 2 Analisis citra kota berdasarkan Teori.....	94
Tabel 5. 3 Analisis citra kota berdasarkan Stakeholder	101
Tabel 5. 4 Analisis Mental Mapping Berdasarkan Kriteria Citra Kota	105
Tabel 5. 5 Analisis Potensi dan Masalah.....	109

DAFTAR PETA

Peta 1. 1 Batas Administrasi Kecamatan Lowokwaru	4
Peta 4. 1 Penggunaan Lahan Kecamatan Lowokwaru	52
Peta 4. 2 Mental Mapping Stakeholder I	55
Peta 4. 3 Mental Mapping Stakeholder II	56
Peta 4. 4 Mental Mapping Stakeholder III	57
Peta 4. 5 Mental Mapping Stakeholder IV	58
Peta 4. 6 Mental Mapping Stakeholder V	59
Peta 4. 7 Mental Mapping Stakeholder VI.....	60
Peta 4. 8 Mental Mapping Stakeholder VII.....	61
Peta 4. 9 Mental Mapping Stakeholder VIII	62
Peta 4. 10 Mental Mapping Stakeholder IX	63
Peta 4. 11 Kondisi Citra Kota Landmark Kecamatan Lowokwaru	71
Peta 4. 12 Kondisi Citra Kota District Kecamatan Lowokwaru	76
Peta 4. 13 Kondisi Citra Kota Nodes Kecamatan Lowokwaru.....	81
Peta 4. 14 Kondisi Citra Kota Path Kecamatan Lowokwaru.....	87
Peta 4. 15 Kondisi Citra Kota Egdes Kecamatan Lowokwaru	90
Peta 4. 16 Mental Mapping Kecamatan Lowokwaru.....	91
Peta 5. 1 Analisis Mental Mapping Berdasarkan Teori Citra Kota.....	100
Peta 5. 2 Analisis Mental Mapping Berdasarkan Stakeholder.....	104
Peta 5. 3 Analisis Mental Mapping Berdasarkan Kriteria Citra Kota	108

DAFTAR GAMBAR

Gambar 2. 1 landmark.....	12
Gambar 2.2 Path.....	13
Gambar 2.3 Edges.....	14
Gambar 2.4 District.....	15
Gambar 2.5 Nodes.....	16
Gambar 3. 1 Purposive Sampling.....	34
Gambar 3. 2 Contoh Full Map.....	39
Gambar 3. 3 Contoh Segmented Map.....	39
Gambar 3. 4 Contoh sequential map.....	40
Gambar 3. 5 Contoh skeletal/simple map.....	40
Gambar 3. 6 Klasifikasi Stakeholder.....	47
Gambar 4. 1 Kondisi Patung Pesawat.....	64
Gambar 4. 2 Kondisi Gapura Griyashanta.....	64
Gambar 4. 3 Kondisi SMAN 7 Malang.....	65
Gambar 4. 4 Kondisi Kantor Kecamatan Lowokwaru.....	65
Gambar 4. 5 Kondisi Makam Samaan.....	65
Gambar 4. 6 Kondisi Patung Green Orchid.....	66
Gambar 4. 7 Kondisi Lapangan Bola Kaki Kendalsari.....	66
Gambar 4. 8 Kondisi Taman Krida Budaya Jawa Timur.....	66
Gambar 4. 9 Kondisi Dealer Toyota Kartika Sari.....	67
Gambar 4. 10 Kondisi Kampus Politeknik Negeri Malang.....	67
Gambar 4. 11 Kondisi Rumah Makan Kaliurang.....	68
Gambar 4. 12 Kondisi Pasar Terpadu Dinoyo.....	68
Gambar 4. 13 Kondisi Perdagangan & Jasa Soekarno Hatta.....	72
Gambar 4. 14 Kondisi Perumahan Griyashanta.....	72
Gambar 4. 15 Kondisi Perumahan Permata Jingga.....	73
Gambar 4. 16 Kondisi Perdagangan & Jasa Letjen Sutoyo.....	73
Gambar 4. 17 Kondisi Perdagangan & Jasa Gajayana.....	73
Gambar 4. 18 Kondisi Perdagangan & Jasa Kaliurang.....	74
Gambar 4. 19 Kondisi Perdagangan & Jasa MT. Haryono.....	74
Gambar 4. 20 Kondisi Persimpangan Patung Pesawat.....	77
Gambar 4. 21 Kondisi Bungur Melati.....	77
Gambar 4. 22 Kondisi Pertigaan Gajayana.....	77
Gambar 4. 23 Kondisi Pertigaan Soekarno Hatta.....	78
Gambar 4. 24 Kondisi Pasar Dinoyo.....	78
Gambar 4. 25 Kondisi Taman Krida Budaya Jawa Timur.....	78
Gambar 4. 26 Kondisi Jln. Soekarno Hatta.....	82
Gambar 4. 27 Kondisi Jln. MT. Haryono.....	82

Gambar 4. 28 Kondisi Jalan Gajayana	83
Gambar 4. 29 Kondisi Jalan Letjen Sutoyo.....	83
Gambar 4. 30 Kondisi Jalan Kaliurang.....	83
Gambar 4. 31 Kondisi Jalan Raya Tlogomas	84
Gambar 4. 32 Kondisi Jalan Mayjen Panjaitan	84
Gambar 4. 33 Kondisi Jalan Bungur Melati.....	84
Gambar 4. 34 Kondisi Jalan Puncak Borobudur	85
Gambar 4. 35 Kondisi Jalan Cengger Ayam.....	85
Gambar 4. 36 Kondisi Jalan Soekarno Hatta (edges)	88
Gambar 4. 37 Kondisi Gapura Perumahan Griyashanta	88

DAFTAR DIAGRAM

Diagram 1. 1 Kerangka Berpikir.....	7
Diagram 2. 1 Kerangka Teori	30
Diagram 3. 1 Proses Analisis Kondisi Citra Kota	35
Diagram 3. 2 Proses Analisis Kondisi Citra Kota	41
Diagram 3. 3 Analisis Perumusan Arahana Citra Kota	42
Diagram 3. 4 Proses Analisis Perumusan Arahana Citra Kota.....	46
Diagram 3. 5 Kerangka Metodologi	48

DAFTAR GRAFIK

Grafik 4.1 Luas Wilayah Kecamatan Lowokwaru Menurut Kelurahan, Tahun 2017.....	50
Grafik 4.2 Penggunaan Lahan Kecamatan Lowokwaru.....	51