

**PEMBUATAN APLIKASI SISTEM INFORMASI GEOGRAFIS UNTUK  
PELAPORAN KERUSAKAN LAMPU PENERANGAN JALAN UMUM  
BERBASIS ANDROID**

*(Studi Kasus : Kec. Jombang, Kab. Jombang, Prov. Jawa Timur)*

**SKRIPSI**



**Disusun Oleh :**

**Bimo Fajar Nur Prakoso**

**NIM. 1625036**

**PROGRAM STUDI TEKNIK GEODESI S-1  
FAKULTAS TEKNIK SIPIL DAN PERENCANAAN  
INSTITUT TEKNOLOGI NASIONAL MALANG**

**2022**

**LEMBAR PERSETUJUAN**

**PEMBUATAN APLIKASI SISTEM INFORMASI GEOGRAFIS UNTUK  
PELAPORAN KERUSAKAN LAMPU PENERANGAN JALAN UMUM  
BERBASIS ANDROID**

*(Studi Kasus : Kec. Jombang, Kab. Jombang, Prov. Jawa Timur)*

**SKRIPSI**

**Diajukan Untuk Memenuhi Persyaratan Dalam Mencapai  
Gelar Sarjana Teknik (ST) Strata Satu (S-1) Teknik Geodesi S-1  
Institut Teknologi Nasional Malang**

**Oleh:**


**BIMO FAJAR NUR PRAKOSO**

**1625036**


**Menyetujui :**

**Dosen Pembimbing Utama**

**Dosen Pembimbing Pendamping**



**Ir. Jasmani, M.Kom.**  
**NIP.Y.1039500284**



**Adkha Yulianandha M, ST., MT.**  
**NIP.P.1031700526**

**Mengetahui,  
Ketua Program Studi Teknik Geodesi S-1**



**Silvester Sari Sai, ST., MT.**  
**NIP.P.1030600413**



PT. BNI (PERSERO) MALANG  
BANK NIAGA MALANG

PERKUMPULAN PENGELOLA PENDIDIKAN UMUM DAN TEKNOLOGI NASIONAL MALANG  
**INSTITUT TEKNOLOGI NASIONAL MALANG**

FAKULTAS TEKNOLOGI INDUSTRI  
FAKULTAS TEKNIK SIPIL DAN PERENCANAAN  
PROGRAM PASCASARJANA MAGISTER TEKNIK

Kampus I : Jl. Bendungan Sigura-gura No. 2 Telp. (0341) 551431 (Hunting), Fax. (0341) 553015 Malang 65145  
Kampus II : Jl. Raya Karanglo, Km 2 Telp. (0341) 417636 Fax. (0341) 417634 Malang

**BERITA ACARA UJIAN SEMINAR HASIL SKRIPSI  
FAKULTAS TEKNIK SIPIL DAN PERENCANAAN**

**NAMA : BIMO FAJAR NUR PRAKOSO**  
**NIM : 1625036**  
**PRODI : TEKNIK GEODESI S-1**  
**JUDUL : PEMBUATAN APLIKASI SISTEM INFORMASI GEOGRAFIS  
UNTUK PELAPORAN KERUSAKAN LAMPU PENERANGAN  
JALAN UMUM BERBASIS ANDROID**  
*(Studi Kasus: Kec. Jombang, Kab. Jombang, Prov. Jawa Timur)*

Telah **Dipertahankan** di Hadapan Panitia Penguji Ujian Skripsi Jenjang  
Strata 1 (S-1)

Pada Hari : **Senin**  
Tanggal : **14 Februari 2022**  
Dengan Nilai : \_\_\_\_\_ (angka)

**Panitia Ujian Skripsi  
Ketua**

**Dedy Kurnia Sunaryo, ST.,MT.**  
NIP.Y. 1039900280

**Penguji I**

**Dosen Pendamping**

**Penguji II**

**M. Edwan Tjahjadi, ST.,M.Geom.Sc.,Ph.D.**  
NIP.Y. 1039800320

**Adkha Yulianandha M, ST.,MT.**  
NIP.P. 1031700526

**Silvester Sari Sai, ST.,MT.**  
NIP.P. 1030600413

# PEMBUATAN APLIKASI SISTEM INFORMASI GEOGRAFIS UNTUK PELAPORAN KERUSAKAN LAMPU PENERANGAN JALAN UMUM BERBASIS ANDROID

(Studi Kasus : Kec. Jombang, Kab. Jombang, Prov. Jawa Timur)

Bimo Fajar Nur Prakoso (1625036)

Dosen Pembimbing I : Ir. Jasmani, M.Kom.

Dosen Pembimbing II : Adkha Yulianandha M, ST., MT.

## ABSTRAKSI

Salah satu infrastruktur vital yang sangat dibutuhkan untuk menunjang aktivitas masyarakat di malam hari yaitu Penerangan Jalan Umum (PJU). Masalah yang dihadapi saat ini berupa banyaknya lampu PJU di Kabupaten Jombang yang mati ataupun mengalami kerusakan. Untuk dapat meminimalisir terjadi adanya masalah pada PJU, diperlukan peran aktif masyarakat dalam melaporkan ke Dinas Perhubungan. Selama ini proses penyampaian laporannya masih menggunakan cara manual. Dengan adanya kemajuan teknologi informasi maka sangat memungkinkan untuk dibuat aplikasi pelaporan kerusakan lampu PJU yang dapat diakses melalui perangkat *smartphone* berbasis *android*.

Penelitian ini bertujuan untuk membuat sebuah aplikasi sistem informasi geografis berbasis *android* yang dapat digunakan dalam melaporkan dan mengetahui informasi laporan kerusakan lampu PJU di Kecamatan Jombang. Data yang digunakan meliputi titik koordinat lampu PJU, informasi detail lampu PJU, dan informasi kerusakan lampu PJU. Kemudian data-data tersebut disimpan dalam sebuah *database* menggunakan *software MySQL*. Selanjutnya akan dilakukan proses pembuatan aplikasi menggunakan *software android studio* dengan bahasa pemrograman *dart* pada *framework flutter*. Lalu diintegrasikan dengan *google maps* sebagai *basemap*-nya.

Setelah melalui serangkaian proses, dihasilkan aplikasi berbasis *android* yang diberi nama “silaju”. Aplikasi ini memiliki beberapa menu diantaranya yaitu menu daftar lampu PJU, menu peta lampu PJU, dan menu laporan. Hasil pengujian *usability* mendapatkan nilai sebesar 87,20%, yang menyatakan berarti aplikasi ini sangat layak untuk digunakan. Diharapkan melalui aplikasi ini dapat membantu masyarakat dalam memberikan adanya laporan kerusakan lampu PJU yang terjadi beserta lokasinya secara jelas, lebih akurat, dan cepat tersampaikan. Sehingga informasi yang telah dikirimkan oleh masyarakat dapat dengan lebih mudah diketahui dan ditindaklanjuti oleh Dinas Perhubungan.

**Kata Kunci :** *Android Studio, Dart, Google Maps, MySQL, Penerangan Jalan Umum (PJU), Sistem Informasi Geografis.*

## SURAT PERNYATAAN KEASLIAN SKRIPSI

Saya yang bertanda tangan di bawah ini:

Nama : Bimo Fajar Nur Prakoso  
NIM : 1625036  
Program Studi : Teknik Geodesi S-1  
Fakultas : Teknik Sipil dan Perencanaan

Menyatakan dengan sesungguhnya bahwa skripsi saya yang berjudul:

**“PEMBUATAN APLIKASI SISTEM INFORMASI GEOGRAFIS UNTUK  
PELAPORAN KERUSAKAN LAMPU PENERANGAN JALAN UMUM  
BERBASIS ANDROID”**


Adalah hasil karya saya sendiri dan bukan menjiplak atau menduplikat serta tidak mengutip atau menyadur dari hasil karya orang lain kecuali disebutkan sumbernya.

Malang, Maret 2022  
Yang membuat pernyataan,



Bimo Fajar Nur Prakoso  
NIM. 1625036

## LEMBAR PERSEMBAHAN



Assalamu'alaikum Warahmatullahi Wabarakatuh

Pertama, ku panjatkan puja dan puji kehadiran Allah Subhanahu wa ta'ala yang telah melimpahkan rahmat, nikmat dan hidayahnya kepada hambanya. Kedua, Sholawat serta salam semoga selalu tercurahkan kepada baginda Nabi Muhammad Shalallaahu Alaihi Wassalaam. Yang telah membimbing dan memberi tauladan umat islam hingga saat ini dan sampai hari kiamat nanti.

Kupersembahkan Skripsi ini kepada orang yang sangat kukasihi dan kusayangi.

### **Bapak dan Ibu Tercinta**

Kupersembahkan Skripsi ini sebagai tanda bakti, hormat dan rasa terima kasih kepada Orang Tuaku Bapak Agus Widji Triono dan Ibu Murniyati yang telah memberikan segalanya untuk hidupku. yang tiada mungkin dapat kubalas hanya dengan selembar kertas yang bertuliskan kata persembahan. Kuucapkan terima kasih kepada orang tuaku atas doa yang selalu dipanjatkan kepadaku. Setiap apa yang saya capai adalah salah satu doa yang dikabulkan oleh Allah SWT dan bukan hanya dari diri sendiri. Semuanya tergantung ridho orang tuaku yang selalu mengiringi perjalanan hidup selama ini. Semoga pencapaian ini membuat Bapak dan Ibu bangga dan bahagia. Dan untuk Bapak dan Ibu mohon maaf untuk segala kesalahan yang telah saya lakukan.

### **Dosen Pembimbing dan Seluruh Pengajar dan Staf di Jurusan**

Untuk Dosen pembimbing saya, terima kasih banyak telah membantu selama proses bimbingan untuk skripsi ini, yang senantiasa meluangkan waktunya untuk memberikan bimbingan berupa masukan dan sarannya kepada saya dalam proses pembuatan Skripsi ini. Untuk dosen pengajar dan staf di jurusan Teknik Geodesi ITN Malang terima kasih banyak atas ilmu yang sudah diberikan selama waktu perkuliahan. Saya sangat menghargai dan berterima kasih untuk itu semua. Semoga Allah SWT senantiasa memberkati bapak/ibu sekalian.

### **Teman-Teman**

Buat teman-teman yang selalu memberikan motivasi, nasihat, dukungan moral serta material yang selalu membuatku semangat untuk menyelesaikan skripsi ini, Teman-teman seperjuanganku, kating geodesi , teman-teman Geodesi, grup akhir zaman, dan teman-teman lainnya. Terima kasih telah membantu dan telah memberikan semangat untuk menyelesaikan Skripsi ini. Terimakasih untuk goresan cerita dalam 5,5 tahun ini baik di Malang atau di luar Malang. tak akan terlupakan sebuah perjuangan yang singkat ini. Semoga dapat memberikan kebahagiaan disetiap perjalanan hidup selanjutnya.



## KATA PENGANTAR

Puji syukur penulis panjatkan kehadirat Allah SWT Tuhan Yang Maha Esa yang telah melimpahkan rahmat, taufik, dan hidayah-Nya. Shalawat serta salam senantiasa tercurahkan kepada junjungan Nabi Besar Muhammad SAW. Sehingga penulis dapat menyelesaikan penelitian dan penulisan laporan skripsi ini tepat pada waktunya dengan judul “Pembuatan Aplikasi Sistem Informasi Geografis Untuk Pelaporan Kerusakan Lampu Penerangan Jalan Umum Berbasis Android”. Skripsi ini disusun untuk memenuhi salah satu syarat dalam memperoleh gelar Sarjana Teknik Strata Satu (S-1) Teknik Geodesi S-1 di Institut Teknologi Nasional Malang.

Selama proses penelitian skripsi ini, penulis banyak sekali mengalami hambatan maupun kesulitan yang harus dihadapi. Namun berkat doa, bantuan, dan dorongan dari berbagai pihak, akhirnya skripsi ini dapat diselesaikan dengan baik. Oleh karena itu pada kesempatan ini dengan ketulusan hati penulis ingin menyampaikan terimakasih yang sebesar-besarnya kepada :

1. Bapak Ir. Jasmani, M.Kom., selaku dosen pembimbing utama, yang telah dengan sabar meluangkan waktu untuk membimbing serta memotivasi, dan memberi masukan kepada penulis dalam hal teknis data skripsi hingga dapat terselesaikan dengan baik
2. Bapak Adkha Yulianandha Maburr, ST., MT., selaku dosen pembimbing pendamping yang telah memberikan bimbingan dan masukan dalam hal penulisan laporan skripsi yang sangat berguna dalam penyusunan skripsi ini.
3. Bapak Silvester Sari Sai, ST., MT., selaku Ketua Program Studi Teknik Geodesi S-1 ITN Malang
4. Seluruh Bapak dan Ibu dosen serta karyawan Teknik Geodesi S-1 Institut Teknologi Nasional Malang yang telah memberikan ilmu yang sangat bermanfaat bagi Penulis dan membantu administrasi selama perkuliahan.
5. Bapak Agus Widji Triono dan Ibu Murniyati, selaku kedua orang tua yang selalu memanjatkan doa, memberikan semangat, dan memberikan bantuan baik berupa materi maupun moriil terhadap penulis, sehingga proses penulisan skripsi ini dapat terselesaikan.



6. Seluruh Mahasiswa/i Teknik Geodesi Angkatan 2016 yang saling membersamai dari awal hingga akhir perkuliahan, yang tidak bisa penulis sebutkan satu persatu.
7. Teman-teman Akhir Zaman yang selalu bersama-sama dari awal hingga akhir perkuliahan, terima kasih atas waktu, candaan dan hiburannya selama ini.
8. Dinas Perhubungan Kabupaten Jombang yang telah memfasilitasi data untuk keperluan penyelesaian laporan skripsi ini
9. Moch Bahrul Ulum yang telah membantu dalam proses pembuatan aplikasi android hingga dapat dijalankan dengan baik
10. Semua pihak yang tidak dapat penulis sebutkan satu persatu yang telah banyak membantu hingga penulis dapat menyelesaikan skripsi ini.

Penulis sangat menyadari bahwa dalam proses penyusunan skripsi ini, masih jauh dari kata sempurna dan terdapat banyak kekurangan yang perlu diperbaiki. Untuk itu kritik dan saran yang membangun dari pembaca sangat penulis harapkan sebagai bahan perbaikan untuk ke depannya. Akhir kata, penulis mengucapkan terima kasih banyak kepada semua pihak yang telah membantu dalam proses penyelesaian skripsi ini. Semoga skripsi ini dapat bermanfaat bagi penulis sendiri khususnya dan juga pembaca umumnya.

Malang, Maret 2022

Bimo Fajar Nur Prakoso  
NIM. 1625036

## DAFTAR ISI

HALAMAN JUDUL SKRIPSI.....	i
LEMBAR PERSETUJUAN.....	ii
BERITA ACARA UJIAN SEMINAR HASIL SKRIPSI .....	iii
ABSTRAKSI .....	iv
SURAT PERNYATAAN KEASLIAN SKRIPSI.....	v
LEMBAR PERSEMBAHAN .....	vi
KATA PENGANTAR .....	viii
DAFTAR ISI.....	x
DAFTAR GAMBAR .....	xiii
DAFTAR TABEL.....	xvi
BAB I PENDAHULUAN .....	1
1.1 Latar Belakang .....	1
1.2 Rumusan Masalah .....	2
1.3 Tujuan dan Manfaat Penelitian .....	3
1.3.1 Tujuan Penelitian .....	3
1.3.2 Manfaat Penelitian .....	3
1.4 Batasan Masalah.....	4
1.5 Sistematika Penulisan .....	4
BAB II DASAR TEORI .....	6
2.1 Lampu Penerangan Jalan Umum .....	6
2.1.1 Fungsi Penerangan Jalan Umum.....	7
2.1.2 Jenis Lampu Penerangan Jalan Umum .....	7
2.1.3 Tata Letak Tiang Lampu Di Jalan Umum .....	9
2.2 Aspek Teknis PJU .....	10
2.3 Pelaporan.....	11
2.4 Sistem Informasi Geografis .....	11
2.4.1 Subsistem Sistem Informasi Geografis .....	12
2.4.2 Komponen-Komponen Sistem Informasi Geografis .....	13
2.4.3 Model Data Dalam Sistem Informasi Geografis.....	15
2.5 <i>Mobile GIS</i> .....	16

2.6 Basis Data .....	17
2.6.1 <i>Database Management System</i> (DBMS) .....	17
2.6.2 <i>Entity-Relationship Diagram</i> (ERD) .....	18
2.7 <i>Android Studio</i> .....	19
2.8 <i>Location Based Service</i> (LBS) .....	20
2.8.1 Unsur Utama LBS .....	22
2.8.2 Komponen LBS ( <i>Location Based Service</i> ) .....	22
2.9 <i>Google Maps</i> .....	23
2.10 <i>XAMPP</i> .....	25
2.11 <i>My SQL</i> .....	25
2.12 Bahasa Pemrograman <i>Dart</i> .....	27
2.13 Uji Kelayakan Aplikasi Berdasarkan Kuesioner ( <i>Uji Usability</i> ) .....	27
BAB III METODOLOGI PENELITIAN .....	29
3.1 Lokasi Penelitian .....	29
3.2 Alat dan Bahan Penelitian .....	29
3.2.1 Alat Penelitian .....	30
3.2.2 Bahan Penelitian .....	30
3.3 Diagram Alir Penelitian ( <i>Flowchart</i> ) .....	30
3.4 Perancangan Basis Data .....	34
3.4.1 Perancangan <i>Entity Relationship Diagram</i> (ERD) .....	34
3.4.2 Perancangan Tabel .....	36
3.5 Perancangan Desain Antarmuka Aplikasi ( <i>Desain Interface</i> ) .....	38
3.6 Tahapan Pelaksanaan .....	43
3.6.1 Pengumpulan Data .....	44
3.6.2 Pembuatan Basis Data .....	45
3.6.3 Pembuatan Desain Antar Muka .....	48
3.6.4 Mengintegrasikan Aplikasi Dengan Peta <i>Google Maps</i> .....	57
3.6.5 Pembuatan <i>Project</i> Pada <i>Android Studio</i> .....	60
3.6.6 Pembuatan <i>Web Service</i> Aplikasi .....	63
3.6.7 <i>Upload Hosting</i> .....	64
3.6.8 Proses Pengujian Kelayakan Aplikasi ( <i>Uji Usability</i> ) .....	67

BAB IV HASIL DAN PEMBAHASAN .....	70
4.1 Hasil Pembuatan Aplikasi .....	70
4.1.1 Implementasi Antarmuka (Pengguna) .....	70
4.1.2 Implementasi Antarmuka (Administrator).....	75
4.2 Hasil Pengujian Sistem .....	80
4.2.1 Hasil Pengujian Perangkat Lunak .....	80
4.2.2 Hasil Pengujian Kelayakan Aplikasi ( <i>Uji Usability</i> ).....	82
BAB V KESIMPULAN DAN SARAN.....	83
5.1 Kesimpulan .....	83
5.2 Saran.....	84
DAFTAR PUSTAKA	
LAMPIRAN	

## DAFTAR GAMBAR

Gambar 2.1 Lampu Penerangan Jalan Umum (Google Image, 2021) .....	6
Gambar 2.2 Armaturnya (Google Image, 2021) .....	7
Gambar 2.3 Tipikal Lampu PJU Pada Jalan Satu Arah (SNI 7391:2008) .....	10
Gambar 2.4 Tipikal Lampu PJU Pada Jalan Dua Arah (SNI 7391: 2008) .....	10
Gambar 2.5 Uraian Subsistem SIG (Prahasta, 2005) .....	13
Gambar 2.6 Komponen Sistem Informasi Geografis (Sugeng, 2014) .....	14
Gambar 2.7 Model Data Spasial (Prahasta, 2014) .....	15
Gambar 2.8 Contoh <i>Mobile GIS</i> (Dsyvan Meru, 2020) .....	16
Gambar 2.9 <i>Database Management System</i> (Sukmawan, 2019) .....	18
Gambar 2.10 <i>Android Studio</i> (Google Image, 2021) .....	20
Gambar 2.11 Teknologi <i>Location Based Service</i> (Google Image, 2021) .....	21
Gambar 2.12 Komponen <i>LBS</i> (Google Image, 2021) .....	23
Gambar 2.13 Tampilan <i>Google Maps</i> (Google Maps, 2021) .....	24
Gambar 2.14 Tampilan <i>MySQL</i> (localhost phpMyAdmin, 2021) .....	26
Gambar 3.1 Lokasi Penelitian (Google Maps, 2021) .....	29
Gambar 3.2 <i>Flowchart</i> .....	32
Gambar 3.3 <i>Diagram Entity Relationship</i> .....	35
Gambar 3.4 Pengambilan Koordinat .....	44
Gambar 3.5 Data Spasial dan Data Non Spasial Lampu PJU .....	44
Gambar 3.6 Foto Kondisi Lampu PJU di Malam Hari .....	45
Gambar 3.7 Tampilan Kotak Dialog <i>XAMPP Control Panel</i> .....	45
Gambar 3.8 Tampilan <i>Create Database</i> .....	46
Gambar 3.9 Tampilan <i>Create Table</i> .....	46
Gambar 3.10 Tampilan <i>Input Attribute Table</i> .....	47
Gambar 3.11 Tampilan Atribut Dari Tabel Lampu PJU .....	47
Gambar 3.12 Tabel Basis Data .....	48
Gambar 3.13 <i>Source Code</i> Tampilan Menu Beranda/ <i>Home</i> .....	48
Gambar 3.14 <i>Source Code</i> Tampilan Menu Daftar Lampu PJU .....	49
Gambar 3.15 <i>Source Code</i> Tampilan Menu Detail Lampu PJU .....	50
Gambar 3.16 <i>Source Code</i> Tampilan Menu Peta Lampu PJU .....	51

Gambar 3.17 <i>Source Code</i> Tampilan Menu <i>Login</i> .....	52
Gambar 3.18 <i>Source Code</i> Tampilan Menu Daftar Akun.....	53
Gambar 3.19 <i>Source Code</i> Tampilan Menu Laporan .....	54
Gambar 3.20 <i>Source Code</i> Tampilan Menu Detail Laporan.....	55
Gambar 3.21 <i>Source Code</i> Tampilan Menu Buat Laporan.....	56
Gambar 3.22 <i>Web Console Google Maps API</i> .....	57
Gambar 3.23 <i>Project Name and Location</i> .....	57
Gambar 3.24 Menu <i>APIs &amp; Service</i> .....	58
Gambar 3.25 Menu <i>Google Maps Enable SDK</i> .....	58
Gambar 3.26 Menu <i>Credentials</i> .....	59
Gambar 3.27 <i>Create Credentials &amp; Get API-Key</i> .....	59
Gambar 3.28 Menu <i>API Key Created</i> .....	60
Gambar 3.29 <i>Create New Flutter Project</i> .....	60
Gambar 3.30 <i>Flutter SDK Path</i> .....	61
Gambar 3.31 <i>Jendela New Project</i> .....	61
Gambar 3.32 Membuat <i>Uses-Permission</i> .....	62
Gambar 3.33 Membangun Aplikasi Dengan <i>Rebuild Project</i> .....	63
Gambar 3.34 Membuat File APK .....	63
Gambar 3.35 <i>Source Code Koneksi database.php</i> .....	64
Gambar 3.36 <i>Login ke Web Hosting</i> .....	64
Gambar 3.37 Menu <i>File Manger</i> .....	65
Gambar 3.38 Menu <i>Public_HTML</i> .....	65
Gambar 3.39 Menu <i>Upload File</i> .....	65
Gambar 3.40 <i>Create New Database</i> .....	66
Gambar 3.41 Menu <i>phpMyAdmin</i> .....	66
Gambar 3.42 <i>Import Basis Data localhost ke hosting</i> .....	66
Gambar 4.1 Tampilan <i>Splash Screen</i> .....	70
Gambar 4.2 Tampilan Daftar Akun .....	71
Gambar 4.3 Tampilan <i>Login</i> .....	71
Gambar 4.4 Tampilan <i>Home</i> Aplikasi .....	72
Gambar 4.5 Tampilan Menu Daftar Lampu PJU .....	72
Gambar 4.6 Tampilan Menu Detail Lampu .....	73

Gambar 4.7 Tampilan Peta Lampu PJU dan <i>Tools Filter</i> .....	74
Gambar 4.8 Tampilan Rute Menuju Lokasi Lampu PJU.....	74
Gambar 4.9 Tampilan Buat Laporan.....	75
Gambar 4.10 Tampilan <i>Login Admin</i> .....	76
Gambar 4.11 Tampilan <i>Insert Data</i> .....	76
Gambar 4.12 Tampilan <i>Update Data</i> .....	77
Gambar 4.13 Tampilan <i>Delete Data</i> .....	77
Gambar 4.14 Tampilan <i>Search Data</i> .....	78
Gambar 4.15 Tampilan Menu Laporan .....	78
Gambar 4.16 Tampilan Menu Detail Laporan .....	79
Gambar 4.17 Tampilan Peta Lokasi Pelapor.....	80



## DAFTAR TABEL

Tabel 2.1 Penataan Letak Lampu Penerangan Jalan.....	9
Tabel 2.2 Notasi <i>ERD</i> .....	18
Tabel 2.3 Folder Pada <i>XAMPP</i> .....	25
Tabel 2.4 Kategori Kelayakan.....	28
Tabel 3.1 Alat Penelitian.....	30
Tabel 3.2 Tabel User .....	36
Tabel 3.3 Tabel Laporan .....	36
Tabel 3.4 Tabel Lampu PJU.....	37
Tabel 3.5 Rancangan Desain <i>Interface</i> .....	38
Tabel 3.6 Proses Rekapitulasi Jawaban Kuesioner .....	67
Tabel 3.7 Proses Perhitungan Persentase Kelayakan.....	68
Tabel 4.1 Hasil Pengujian Perangkat Lunak .....	81
Tabel 4.2 Kecepatan Operasional Aplikasi Pada Berbagai <i>Smartphone</i> .....	81