

DAFTAR PUSTAKA

A. Buku, Monografi, Laporan Penelitian

- Badan Perencanaan, Penelitian Dan Pengembangan Daerah Kota Banjarmasin. 2019. *Kajian Pemanfaatan Tepian Sungai Kota Banjarmasin Ditinjau Dari Aspek Historis, Sosial Budaya, Dan Hukum*. Banjarmasin: Badan Perencanaan, Penelitian Dan Pengembangan Daerah Kota Banjarmasin.
- Dinas Pemuda, Olahraga, Kebudayaan dan Pariwisata Provinsi Kalimantan Selatan. 2011. *Materi Muatan Lokal Kebudayaan Banjar*. Banjarmasin: Dinas Pemuda, Olahraga, Kebudayaan dan Pariwisata Provinsi Kalimantan Selatan.
- Fatih, Andika. 2014. *Adat dan Budaya Masyarakat Banjar*. Bogor: Penerbit Wadah Ilmu.
- Haryoko, M.Pd. Prof. Dr. Spto. Drs Bahartiar, M.Pd. Arwandi, S.Pd., M.Sc, Fajar. 2020. *Analisis Data Penelitian Kualitatif (Konsep, Teknik, & Prosedur Analisis*. Badan Penerbit UNM.
- Koentjaraningrat. 2015. *Pengantar Ilmu Antropologi*. Jakarta: Rineka Cipta.
- Nalendra, A.R. Aditya. 2021. *Statistika Seri Dasar Dengan SPSS*. Media Sains Indonesia.
- Saleh, M. Idwar, 1983/1984. *Sekilas Mengenai Daerah Banjar dan Kebudayaan Sungainya Sampai Dengan Akhir Abad-19*. Banjarbaru: Museum Negeri Lambung Mangkurat Propinsi Kalimantan Selatan.
- Setiawan, B. Hariadi. 2020. *Arsitektur Lingkungan dan Perilaku : Pengantar ke Teori, Metodologi dan Aplikasi*. Yogyakarta: Gadjah Mada University Press.

B. Jurnal

- Arimbawa, Wahyudi dkk. 2010. *Perspektif Ruang Sebagai Entitas Budaya Lokal : Orientasi Simbolik Ruang Masyarakat Tradisional Desa Adat Penglipuran, Bangli-Bali*. Local Wisdom-Jurnal Ilmiah Online. Universitas Hindu Indonesia.
- Ayuninggar, D. Primanita dkk. 2013. *Sosial Budaya Pembentuk Permukiman Masyarakat Tengger Desa Wonokitri, Kabupaten Pasuruan*. Jurnal Tata Kota dan Daerah. Universitas Brawijaya.

- Hawiley, Yanesar dkk. 2019. *Perilaku Meruang Oleh Masyarakat Di Lingkungan Permukiman Dusun Bambaler, Kabupaten Barito Selatan, Provinsi Kalimantan Tengah*. Reka Ruang. Universitas Gadjah Mada.
- Indeswari, Ayu dkk. 2013. *Pola Ruang Bersama pada Permukiman Madura Medalungan di Dusun Baran Randugading*. Jurnal RUAS. Universitas Brawijaya.
- Janny, Chalsie dkk. 2013. *Identifikasi Pemanfaatan Ruang Pada Kawasan Permukiman Bantaran Sungai di Kelurahan Pakowa Kota Manado*. Jurnal Arsitektur. Universitas Sam Ratulangi.
- Kadir, Ishak dkk. 2020. *Konsep Ruang Bermukim Masyarakat Abeli di Kecamatan Abeli Kota Kendari*. Jurnal Malige Arsitektur. Universitas Halu Oleo.
- Mentayani, Ira, 2019. *Identitas Dan Eksistensi Permukiman Tepi Sungai Di Banjarmasin*. Prosiding Seminar Nasional Lingkungan Lahan Basah. Universitas Lambung Mangkurat.
- Mokodongan, B. Kurniawan dkk. 2014. *Identifikasi Pemanfaatan Kawasan Bantaran Sungai Dayanan di Kotabogou*. Jurnal Arsitektur. Universitas Sam Ratulangi.
- Nilayanti, V. Dhika dan PM Brotosunaryo. 2012. *Pengaruh Perkembangan Aktivitas Ekonomi Terhadap Struktur Ruang Kota Di Swp III Kabupaten Gresik*. Jurnal Teknik PWK. Universitas Diponegoro
- Putro, J. Dwijo dkk. 2021. *Pola Permukiman Tepian Air (Studi Kasus : Desa Sepuk Laut, Punggur Besar dan Tanjung Saleh Kecamatan Sungai Kakap, Kabupaten Kubu Raya*. Pontianak: Balitbang Departemen Kimpraswil.
- Sudibyo, Priyo. *Perbedaan Penelitian Kualitatif dan Kuantitatif*. Malang: Universitas Negeri Malang.
- Triharto, Wiyoga dkk. 2018. *Kajian Perencanaan Penataan Kota Pusaka Bogor*. Jurnal Arsitektur (LAKAR). Universitas Indraprasta PGRI.
- Wicaksono, Bambang. 2018. *Perubahan Budaya Bermukim Masyarakat Riparian Sungai Musi Palembang, Tinjauan Proses dan Bentuk*. Jurnal Tekno Global. Universitas Indo Global Mandiri Palembang.
- Yogesvara, I Gede dkk. 2020. *Identifikasi Perubahan Ruang Catuspatha di Desa Pakraman Kota Tabanan, Kecamatan Tabanan*. Malang: Institut Teknologi Nasional Malang.

C. Tugas Akhir

- Arifani, Denny. 2004. *Identifikasi Pengaruh Aktivitas Sosial Budaya dari Masyarakat Pendatang Terhadap Aspek Kebudayaan Masyarakat Asli Banjarmasin (Studi Kasus : Kelurahan Gadang, Kecamatan Banjarmasin Tengah)*. Malang: Institut Teknologi Nasional Malang.
- Sastrawan, I Made Wira. 2017. *Perubahan Dan Faktor Pembentuk Ruang Pulau Serangan Berdasarkan Aktivitas Perekonomian Pasca Reklamasi*. Malang: Institut Teknologi Nasional Malang.
- Triska, Daniel. 2019. *Kajian Regulasi Pembangunan Permukiman Area Tepi Air di Pangururan Kabupaten Samosir*. Medan: Universitas Sumatera Utara.

D. Artikel

- Adelin. 2019. *Foto Sinoman Hadrah*. Diakses pada 16 Juni 2022 dari <https://diskominfomc.kalselprov.go.id/2019/05/08/foto-sinoman-hadrah/>
- Amalia, D. Khusnah. *Identitas Sosial*. Diakses pada 10 Maret 2022 dari <https://blog.ub.ac.id/dewikhusnahamalia/2014/01/31/identitas-sosial/>
- Andra. 2017. *Kebudayaan Suku Banjar di Kalimantan Selatan*. Diakses pada 13 Juni 2022 dari <https://ilmuseni.com/seni-budaya/kebudayaan-suku-banjar>
- Sukma, D. Ulfairuz dkk. 2016. *Unsur-Unsur Budaya Banjarmasin*. Diakses pada 13 April 2022 dari <https://dhiaus.wordpress.com/2016/10/09/unsur-unsur-budaya-banjarmasin/>
- Zahira, Nadya. 2020. *Perubahan Proses Asosiasi Masyarakat di Tengah Pandemi Covid-19 (Relevansi Teori Ruang Sosial Georg Simmel)*. Diakses pada 25 Juli 2022 dari https://www.kompasiana.com/nadirazahira6918/5fb108dfd541df22466e72d2/perubahan-proses-asosiasi-masyarakat-di-tengah-pandemi-covid-19-relevansi-teori-ruang-sosial-georg-simmel?page=2&page_images=1

LAMPIRAN

A. Dokumentasi



B. Daftar Prestasi Akademik (DPA)



INSTITUT TEKNOLOGI NASIONAL MALANG
Kampus 1 : Jln. Bendungan Sigura-Gura No.2 Malang
Kampus 2 : Jln. Raya Karangjo Km.2 Malang

DPA MAHASISWA




NIM : 1824043
Nama : MIERTA RAMADEA
Prodi : Perencanaan Wilayah dan Kota S-1
Th.Kurikulum : 2019

No	Kode MK	Mata Kuliah	SKS	Grade
1	PW1101	BAHASA INGGRIS	2	B
2	PW1102	PENGANTAR TEKNOLOGI INFORMASI & KOMUNIKASI	2	B+
3	PW1103	PENGANTAR LINGKUNGAN	3	B+
4	PW1104	GEOLOGI LINGKUNGAN	3	B+
5	PW1105	KEPENDUDUKAN DAN SISTEM SOSIAL	3	A
6	PW1201	PENGANTAR PERENC. WILAYAH DAN KOTA	4	A
7	PW1202	TEKNIK PRESENTASI DAN NIRMANA	3	A
8	PW2106	LINGKUNGAN BINAAN MANUSIA	3	B+
9	PW2107	STATISTIK	3	B
10	PW2203	ANALISA SUMBERDAYA DAN LINGKUNGAN	3	A
11	PW2204	PRASARANA WILAYAH DAN KOTA	3	B
12	PW2205	EKONOMI WILAYAH DAN KOTA	3	A
13	PW2301	PENGANTAR PROSES PERENCANAAN	4	B+
14	PW3108	PANCASILA	2	A
15	PW3206	ANALISA LOKASI DAN POLA RUANG	3	A
16	PW3207	PERENCANAAN PERDESAAN	3	A
17	PW3208	METODE ANALISA PERENCANAAN I	3	B
18	PW3209	TATA GUNA DAN PENGEMBANGAN LAHAN	3	B+
19	PW3210	PERENCANAAN TRANSPORTASI	3	B+
20	PW3302	PERENCANAAN KOTA 1	3	B+
21	PW4211	SISTEM INFORMASI PERENCANAAN I	3	B+
22	PW4212	PERMUKIMAN	3	B+
23	PW4213	PEMBIAHYAN PEMBANGUNAN	3	B+
24	PW4214	METODE ANALISA PERENCANAAN II	3	B+
25	PW4303	PERENCANAAN KOTA 2	4	B+
26	PW4304	PERENCANAAN KOTA CULTURAL 1	3	B
27	PW5109	METODE PENELITIAN	3	B+
28	PW5110	KAPITA SELEKTA	2	A
29	PW5215	PERENCANAAN TAPAK	3	B+
30	PW5216	SISTEM INFORMASI PERENCANAAN II	3	B+
31	PW5217	COMMUNITY DEVELOPMENT	3	A
32	PW5218	KEBENCANAAN	3	
32	PW5305	PERENCANAAN WILAYAH 1	3	A
33	PW5306	PERENCANAAN KOTA CULTURAL 2	3	A
34	PW6111	TECHNPRENEURSHIP	2	A
35	PW6219	TEORI DAN PRAKTEK PERENCANAAN	3	A
36	PW6220	PERANCANGAN KOTA CULTURAL	3	B
37	PW6221	LANSEKAPING PERKOTAAN	3	B+

No	Kode MK	Mata Kuliah	SKS	Grade
38	PW6222	PENGELOLAAN PERKOTAAN	3	
38	PW6223	PERENCANAAN WILAYAH PESISIR	3	B+
39	PW6307	PERENCANAAN WILAYAH 2	4	A
40	PW7112	BAHASA INDONESIA	3	A
41	PW7224	HKM DAN ADMINISTRASI PERENCANAAN	3	B+
42	PW7226	PERENCANAAN PARIWISATA	3	B+
43	PW7308	KOLOKUIUM	3	B+
44	PW7309	KERJA PRAKTEK	4	A
45	PW7725	PERENCANAAN KAWASAN	3	
45	PW8113	KEWARGANEGARAAN	2	A
46	PW8114	PENDIDIKAN AGAMA ISLAM	3	A
47	PW8115	PENDIDIKAN AGAMA KRISTEN	3	
47	PW8116	PENDIDIKAN AGAMA KATOLIK	3	
47	PW8117	PENDIDIKAN AGAMA HINDU	3	
47	PW8118	PENDIDIKAN AGAMA BUDHA	3	
47	PW8310	SKRIPSI	7	

Total SKS x Bobot : 499.00 , SKS Pembagi : 137 , IPD : 3.64

C. Surat Bimbingan

	PERKUMPULAN PENGELOLA PENDIDIKAN UMUM DAN TEKNOLOGI NASIONAL MALANG INSTITUT TEKNOLOGI NASIONAL MALANG FAKULTAS TEKNOLOGI INDUSTRI FAKULTAS TEKNIK SIPIL DAN PERENCANAAN PROGRAM PASCASARJANA MAGISTER TEKNIK	
	PT. BNI (PERSERO) MALANG BANK NAGAMALANG	
	Kampus I : Jl. Bendungan Sigura-gura No. 2 Telo. (0341) 551431 (Hunting), Fax. (0341) 553015 Malang 65145 Kampus II : Jl. Raya Karanglo, Km 2 Telp. (0341) 417638 Fax. (0341) 417634 Malang	
Nomor	: ITN.03.035/PWK.SKRIPSI.VII/2022	04Maret 2022
Lampiran	: -	
Perihal	: Pembimbing Tugas Akhir	
Kepada Yth	:Dosen Pembimbing I (Utama) Dr. Ir. Agustina Nurul Hidayati, MT Dosen Perencanaan Wilayah Dan Kota Institut Teknologi Nasional Di - MALANG	
	Dengan Hormat, Kami dari Program Studi Perencanaan Wilayah dan Kota, Fakultas Teknik Sipil Dan Perencanaan Institut Teknologi Nasional Malang dalam pengembangan bidang perencanaan dan semua aspek, tidak hanya dari sisi pandang teknis, tetapi juga dari aspek lain, seperti : perilaku, budaya, sejarah, ekonomi, pariwisata dan sebagainya. Untuk itu kami mohon kesediaan Bapak / Ibu untuk membimbing mahasiswa kami :	
	Nama : Miarta Ramadea NIM : 18.24.043 Judul TA :	
	<i>" Identifikasi Pemanfaatan Ruang Budaya Bermukim Masyarakat Banjar Sebelum Abad 20 dan Sesudah Abad 20 Di Sungai Martapura, Kota Banjarmasin, Kalimantan Selatan"</i>	
	Sejak Tanggal :04Maret 2022 – 10 September 2022(Maksimum 6 bulan). Dalam masa pembimbingan tersebut, Bapak / Ibu didampingi oleh : Dosen Pembimbing II (Pendamping):Mohammad Reza, ST., MURP Untuk memudahkan penyamanan persepsi dalam penyusunan materi TA tersebut. Besar harapan, Bapak / Ibu dapat menerima permohonan kami. Atas perhatian serta bantuannya kami ucapkan banyak terima kasih.	
	 a.n. Dekan Fakultas Teknik Sipil Dan Perencanaan Jurusan Program Studi Perencanaan Wilayah dan Kota Dr. Agung Widiaksono, ST., MT NIP.Y. 1039600292	
		



PT. BNI (PERSERO) MALANG
BANK NAGA MALANG

PERKUMPULAN PENGELOLA PENDIDIKAN UMUM DAN TEKNOLOGI NASIONAL MALANG
INSTITUT TEKNOLOGI NASIONAL MALANG
FAKULTAS TEKNOLOGI INDUSTRI
FAKULTAS TEKNIK SIPIL DAN PERENCANAAN
PROGRAM PASCASARJANA MAGISTER TEKNIK

Kampus I : Jl. Bendungan Sigura-gura No. 2 Telo (0341) 551431 (Hunting), Fax: (0341) 553015 Malang 65145
Kampus II : Jl. Raya Karanglo, Km 2 Telo (0341) 417839 Fax: (0341) 417834 Malang

Nomor : ITN.03.036/PWK.SKRI/PSI.VIII/2022 04Maret 2022
Lampiran : -
Perihal : **Pembimbing Tugas Akhir**

Kepada Yth **Dosen Pembimbing II (Pendamping)**
Mohammad Reza, ST., MURP
Dosen Perencanaan Wilayah Dan Kota
Institut Teknologi Nasional
DI -

MALANG

Dengan Hormat,

Kami dari Program Studi Perencanaan Wilayah dan Kota, Fakultas Teknik Sipil Dan Perencanaan Institut Teknologi Nasional Malang dalam pengembangan bidang perencanaan dan semua aspek, tidak hanya dari sisi pandang teknis, tetapi juga dari aspek lain, seperti : perilaku, budaya, sejarah, ekonomi, pariwisata dan sebagainya. Untuk itu kami mohon kesediaan Bapak / Ibu untuk membimbing mahasiswa kami :

Nama : **Miarta Ramadea**
NIM : **18.24.043**
Judul TA :

" Identifikasi Pemanfaatan Ruang Budaya Bermukim Masyarakat Banjar Sebelum Abad 20 dan Sesudah Abad 20 Di Sungai Martapura, Kota Banjarmasin, Kalimantan Selatan"

Sejak Tanggal : 04Maret 2022 – 10 September 2022 (Maksimum 6 bulan).

Dalam masa pembimbingan tersebut, Bapak / Ibu didampingi oleh :

Dosen Pembimbing I (Utama): Dr. Ir. Agustina Nurul Hidayati, MT

Untuk memudahkan penyamanan persepsi dalam penyusunan materi TA tersebut.

Besar harapan, Bapak / Ibu dapat menerima permohonan kami. Atas perhatian serta bantuannya kami ucapkan banyak terima kasih.

a.n. Dekan
Fakultas Teknik Sipil Dan Perencanaan
Institut Teknologi Nasional Malang
Kepada Program Studi Perencanaan
Wilayah dan Kota

Dr. Agung Witaaksana, ST., MT
NIP. Y. 1039600282



D. Seminar Proposal

1. Persetujuan Maju Seminar Proposal

PERSETUJUAN MAJU SEMINAR PROPOSAL DOSEN PEMBIMBING Report	
Form: PERSETUJUAN MAJU SEMINAR PROPOSAL DOSEN PEMBIMBING	
Dosen Pembimbing 1	Agustina Nurul Hidayati
Tanda Tangan	
Dosen Pembimbing 2	
Tanda Tangan	
Added Time	16-Jan-2022 18:36:42
Referrer Name	
Task Owner	1824043.miertaramadea@gmail.com
Dosen Pembimbing 1	
Tanda Tangan	
Dosen Pembimbing 2	Mohammad Reza, ST., MURP
Tanda Tangan	
Added Time	17-Jan-2022 09:39:46
Referrer Name	
Task Owner	1824043.miertaramadea@gmail.com

 Zoho Forms

2. Berita Acara Seminar Proposal

BERITA ACARA SEMINAR PROPOSAL Report

Form: BERITA ACARA SEMINAR PROPOSAL

Nama Dosen	Gatot Subroto
Keterangan Dosen	Dosen Penguji
Perbaikan	Tambahkan unsur kelangkaan Responden apabila tetap menggunakan Snowball
Perbaikan	Analisis Konten harus dilakukan secara terstruktur. Perkuat eksplorasi saat penggalian informasi dari responden
Tanda Tangan	
Added Time	17-Mar-2022 09:50:24
Referrer Name	
Task Owner	skripsi.1824043miertaramadea@gmail.com


Nama Dosen	Widiyanto HS
Keterangan Dosen	Dosen Penguji
Perbaikan	Acc
Perbaikan	
Tanda Tangan	
Added Time	08-Mar-2022 11:22:09
Referrer Name	
Task Owner	skripsi.1824043miertaramadea@gmail.com

Nama Dosen	Titik Poerwati
Keterangan Dosen	Dosen Penguji
Perbaikan	
Perbaikan	
Tanda Tangan	
Added Time	11-Feb-2022 12:05:04
Referrer Name	
Task Owner	skripsi.1824043mirtaramadea@gmail.com

E. Seminar Hasil

1. Persetujuan Maju Seminar Hasil

- Dosen Pembimbing 1





INSTITUT TEKNOLOGI NASIONAL
MALANG

Jl. Bendungan Sigura-gura No.2 Malang

LEMBAR ASISTENSI

Nama : Miletta Ramadec
 Nim : 1926043
 Program studi : Puit
 Dosen Pembimbing : Dr. Ir. Agustina Florul Hidayati, MT

No.	Tanggal	Keterangan	Paraf
6.	26 Juli 2022	diandingkan dengan output yang diharapkan Kandungan bakteri aerobik air permukaan lokasi air. Air. Akses dan orientasi di lokasi. buat kesimpulan persamaan dihari waktu, orientasi	
		acc pembias	

Scanned with CamScanner

- Dosen Pembimbing 2



INSTITUT TEKNOLOGI NASIONAL
MALANG

Jl. Bendungan Sigura-gura No.2 Malang

LEMBAR ASISTENSI

Nama : Mrazz Ramadec
Nim : 1824043
Program studi : Pwk
Dosen Pembimbing : Mukhammad Reza, ST., MMT

No.	Tanggal	Keterangan	Paraf
1.	23 Juni 2022	Tamponan Reza per ruang lampirkan analisis yang telah sumber Reza dan sumber lainnya harus di lampirkan	<i>[Signature]</i>
2.	20 Juli 2022	ACC Seminar Slam!	<i>[Signature]</i>

2. Lembar Perbaikan Dosen Penguji Seminar Hasil



INSTITUT TEKNOLOGI NASIONAL
Jl. Bendungan Sigura-gura No.02
MALANG

Dalam SEMINAR HASIL tingkat Sarjana Program Studi Perencanaan Wilayah & Kota yang diadakan pada :

Hari : Senin
Tanggal : 08 Agustus 2022

Perlu adanya perbaikan pada Tugas Akhir untuk :

Nama : Mierla Ramadea
NIM : 18.24.043

Perbaikan tersebut meliputi :

Cek Redaksional

Tujuan & sasaran 1 : cek kembali sasaran ke 1 berdasarkan sasaran yang hendak dicapai, "pemanfaatan ruang"

Tujuan & sasaran 2 : "budaya" bermutim ? Budaya bermutim vs Pemanfaatan Ruang

Tujuan & sasaran 3 : Budaya dipengaruhi pemanfaatan ruang -

Pola perubahan ruang by trend !

Cek kembali analisa yg dilakukan !

Dosen Penguji

Dr. Maria C. Endarwati, ST., MURP



INSTITUT TEKNOLOGI NASIONAL
Jl. Bendungan Sigura-gura No.02
MALANG

PERBAIKAN TUGAS AKHIR

Dalam SEMINAR HASIL tingkat Sarjana Program Studi Perencanaan Wilayah & Kota yang diadakan pada :

Hari : Senin
Tanggal : 08 Agustus 2022


Perlu adanya perbaikan pada Tugas Akhir untuk :

Nama : Mierla Ramadea
NIM : 18.24.043


Perbaikan tersebut meliputi :

1. Ruang : \leftarrow Lingkup : Rp Jerni
Delineasi lokasi penelitian : Besar penentu-
an - sptk sungai atau kawasan / Kota
2. Bentuk : 7 unsur bentuknya ? R - detailan thk
- Unik - unsur $\frac{1}{2}$ keb.
3. Pemanfaatan Ruang - spt apa ? pengaruh spt apa ?
bentuk may = spt apa }
Pota.
4. Penetapan Variabel yg di gunakan ? \rightarrow penentuan: Besar
jerni?, Jurnal.
5. Analisis : aktivitas (bentuk) \leftrightarrow Ruang yg dimanfaatkan
spt apa, blm nampak.
6. Penulisan : - Analis.
- Struktur Lanjut : sebaiknya buat 3.

Dosen Penguji


Ida Soewarni, ST., MT


3. Berita Acara Seminar Hasil




PROGRAM STUDI PERENCANAAN WILAYAH DAN KOTA
FAKULTAS TEKNIK SIPIL DAN PERENCANAAN
INSTITUT TEKNOLOGI NASIONAL MALANG
Jl. Bojonegara Sigas-Gas No.2, Malang-Dava Timur
 Telp/Fax: (0341) 561124


**BERITA ACARA
SEMINAR HASIL**

Nama : Mierta Ramades
Nim : 1824043
Jurusan/Prodi : Perencanaan Wilayah dan Kota
Judul : Pemanfaatan Ruang yang Dipengaruhi Budaya Bermukim Masyarakat Banjar di Sungai Martapura, Kota Banjarmasin, Kalimantan Selatan
Hari/Tanggal : Senin, 08 Agustus 2022

Dosen Penguji	Pertanyaan/Saran	Keterangan/Tanggapan	Tanda Tangan
Dr. Maria Christina Endrawati, ST., MIUM	1. Cek redaksional 2. Tujuan dan sasaran 1 : cek kembali sasaran ke 1 berdasarkan sasaran yang hendak dicapai "pemanfaatan ruang" 3. Tujuan dan sasaran 2 : apa yang dimaksud "budaya" bermukim, budaya bermukim vs pemanfaatan ruang 4. Tujuan dan sasaran 3 : budaya yang mempengaruhi pemanfaatan ruang 5. Pola perubahan ruang by trend 6. Cek kembali analisa yang dilakukan	1. Perbaikan redaksional sudah dilakukan. 2. Pada sasaran satu mengetahui pemanfaatan ruang yang dipengaruhi budaya bermukim membentuk ruang-ruang yang ada di Kawasan Sungai Jindah, ruang yang terbentuk ini sudah dijabarkan di analisis pertama. (hal 129) 3. Budaya sendiri merupakan cara hidup yang berkembang dan dimiliki seseorang atau sekelompok orang dan diwariskan dari generasi ke generasi sehingga, pada lokasi penelitian budaya masyarakat dipengaruhi oleh adanya keberadaan sungai sehingga budaya menjadi elemen permukiman sebagai	



PROGRAM STUDI PERENCANAAN WILAYAH DAN KOTA
FAKULTAS TEKNIK SIPIL DAN PERENCANAAN
INSTITUT TEKNOLOGI NASIONAL MALANG
Jl. Bojonegara Sigas-Gas No.2, Malang-Dava Timur
 Telp/Fax: (0341) 561124

Dosen Penguji	Pertanyaan/Saran	Keterangan/Tanggapan	Tanda Tangan
Ida Sowiarni, ST., MT	1. Ruang lingkup ditambahkan dengan teori delimitasi lokasi penelitian sebagai penentuan sepanjang sungai atau kawasan/kota 2. Kedetailan atau keunikan dari unsur-unsur budaya 3. Pengaruh dari pemanfaatan ruang dan budaya seperti apa yang menghasilkan pola? 4. Dasar penentuan dari penetapan variabel yang digunakan 5. Analisis aktivitas budaya yang	prinsip dasar membentuk sebuah kawasan dengan latar belakang budaya. 4. Budaya yang ada membentuk ruang dan ruang ini lah yang menjadi dasar dalam penentuan pola pemanfaatan ruang yang ada di lokasi penelitian. (hal 231) 5. Pola perubahan dibagi menjadi dua periode yaitu abad 16-19 dan 19 akhir-sekarang, pada periode abad 16-19 rentang waktunya sangat jauh karena memang ketersediaan data tentang perubahan pada rentang waktu tersebut sangat minim dan sudah dijelaskan pada ruang lingkup materi. (hal 5) 1. Ruang lingkup lokasi penelitian sebagian besar diambil dari batas fungsional dan ditambahkan dengan batas sosial berdasarkan hasil observasi. (hal 3) 2. Kedetailan budaya pada lokasi penelitian sudah dijelaskan pada tiap unsur budaya. (hal 79) 3. Dari budaya masyarakat yang menghasilkan pemanfaatan ruang yang selama ini masyarakat gunakan dan akan terlihat polanya berdasarkan periode waktunya.	


PROGRAM STUDI PERENCANAAN WILAYAH DAN KOTA
FAKULTAS TEKNIK SIPIL DAN PERENCANAAN
INSTITUT TEKNOLOGI NASIONAL MALANG
Jl. Bendungan Sigas-Casa No.2, Malang, Jawa Timur
Telp/Fax: (0341) 507154

Dosen Penguji	Pertanyaan/Saran	Keterangan/Tanggapan	Tanda Tangan
	menghasilkan rusung yang dimanfaatkan belum nampak 6. Penulisan judul diperbaiki 7. Penambahan rekomendasi studi lanjutan	4. Penetapan variabel yang digunakan berdasarkan dengan teori dari jurnal dan buku. 5. Analisis budaya kemukim masyarakat sudah didetailkan pada tabel pemanfaatan ruang yang dihasilkan dari budya. (hal 53 dan 90) 6. Perbaikan dan penambahan judul penelitian sudah diperbaiki. 7. Rekomendasi bagi studi lanjutan sudah ditambahkan. (hal 269)	


 Pembimbing I
 Dr. Ir. Aguska Nohi Hidayati, MTP


 Pembimbing II
 Muhammad Reza, ST., MURP

BERITA ACARA SEMINAR HASIL Report

Form: BERITA ACARA SEMINAR HASIL


Nama Dosen	Maria Christina Endarwati
Keterangan	Telah memperbaiki masukan
Tanda Tangan	
Added Time	17-Aug-2022 10:26:17
Referrer Name	
Task Owner	mirtaramadea@gmail.com



C. Seminar Komprehensif

1. Persetujuan Maju Seminar Komprehensif

- Dosen Pembimbing 1



INSTITUT TEKNOLOGI NASIONAL
MALANG

Jl. Bendungan Sigura-gura No.2 Malang





LEMBAR ASISTENSI

Nama : Mifta Pamada

Nim : 1924043

Program studi : Pwk

Dosen Pembimbing : Dr. Agustine Haru Hidayati, MT

No.	Tanggal	Keterangan	Paraf
1	05/08/2022	Batas definisi - > batas sosial Batas lingkup materi dipertegas ketetapan lokal (keseluruhan) Pola perubahan ditetapkan di luar lingkup	
2	08/08/2022	Batas lingkup kelas disiplin batas pmp kelas departemen dan urutannya yang menjadi terkait dengan budaya hidup kegiatan	
3	20/08/2022	Persyaratan penggunaan ruang acc seminar Kompre Berpisa	 

Scanned with CamScanner

- Dosen Pembimbing 2


PERSETUJUAN MAJU SEMINAR KOMPREHENSIF Report

Form: PERSETUJUAN MAJU SEMINAR KOMPREHENSIF


Nama Dosen	Mohammad Reza, ST. MURP
Keterangan	ACC seminar komprehensif
Tanda Tangan	
Added Time	20-Aug-2022 10:07:37
Referrer Name	
Task Owner	mirtaramadea@gmail.com

 Zoho Forms

2. Lembar Perbaikan Dosen Penguji Seminar Komprehensif

	INSTITUT TEKNOLOGI NASIONAL Jl. Bendungan Sigura-gura No.02 MALANG
PERBAIKAN TUGAS AKHIR	
Dalam Seminar Komprehensif tingkat Sarjana Program Studi Perencanaan Wilayah & Kota yang diadakan pada :	
Hari : Kamis	
Tanggal : 25 Agustus 2022	
Perlu adanya perbaikan pada Tugas Akhir untuk :	
Saudara : Miarta Ramadea	
NIM : 18.24.043	
Perbaikan tersebut meliputi :	
1. (tanya) harus abadi (W)?	
2. apakah perencanaan ruang ?? polik ?? perubahan ?data era?	
3. dasar delimitasi	
4. mengetahui → mengidentifikasi	
5. bagaimana cara (meneliti) ya di mana perencanaan ruang berdasarkan (tipe)??	
6. abadi 16-15 (kebahasan berapa)?	
7. perencanaan ruang → upaya 4 mewujudkan struktur ruang dan pola ruang	
<hr/>	
<hr/>	
<hr/>	
<hr/>	
<hr/>	
<hr/>	
<hr/>	
<hr/>	
<hr/>	
<hr/>	
<hr/>	
<hr/>	
<hr/>	
<hr/>	
<hr/>	
<hr/>	
<hr/>	
<hr/>	
<hr/>	
<hr/>	
<hr/>	
<hr/>	
<hr/>	
<hr/>	
<hr/>	
<hr/>	
<hr/>	
<hr/>	
<hr/>	
<hr/>	
<hr/>	
<hr/>	
<hr/>	

Dosen Penguji



Annsaa H. Imaduddin, ST., MSc



INSTITUT TEKNOLOGI NASIONAL
Jl. Bendungan Sigura-gura No.92
MALANG

PERBAIKAN TUGAS AKHIR

Dalam Seminar Komprehensif tingkat Sarjana Program Studi Perencanaan Wilayah & Kota yang diadakan pada :

Hari : Kamis
Tanggal : 25 Agustus 2022

Perlu adanya perbaikan pada Tugas Akhir untuk :

Saudara : Mierta Ramadea
NIM : 18.24.043

Perbaikan tersebut meliputi :

- format dan letak typo di laporan dan daftar pustaka
- daftar tabel dst
- format daftar pustaka
- pemahaman tentang daftar ruang?
- pemahaman budaya kermitim?
- pemahaman periode → data tidak sesuai dg periode
- stakeholder/Responden? umur kota?
- penggambaran horde keasapian dst?
- Air ruang → ruang budaya (aktivitas masyarakat)
- parameter/indikator?
- ...
- ...
- metode analisis yg di pakai.

Dosen Penguji

Dr. Agung Wittaksono, ST., MT



INSTITUT TEKNOLOGI NASIONAL
Jl. Bendungan Sigurgura No.02
MALANG

PERBAIKAN TUGAS AKHIR

Dalam Seminar Komprehensif tingkat Sarjana Program Studi Perencanaan Wilayah & Kota yang diadakan pada :

Hari : Kamis

Tanggal : 25 Agustus 2022

Perlu adanya perbaikan pada Tugas Akhir untuk :

Saudara : Mierla Ramadea

NIM : 18.24.043


Perbaikan tersebut meliputi :

1. Judul = 'Pemanfaatan Ruang, - budaya Bemukim? Masyarakat? Periode?
2. Pengaruh? Sejauh mana? & apa saja pengaruh, analisis.
3. Ciri-ciri perkembangan.
4. Abstrak?
5. Unsur? Budaya → Bemukim? ⇒ komponen & budaya bemukim
6. Metodologi =
7. Masyarakat : ← Siapa? → budaya Bemukim


Referensi =

- Jurnal → diumpikan
- Kerangka Pikir → di perbaiki
- Pengumpulan Data → kebutuhan
- Observasi → apa yg di observasi
- Wawancara → kisi: 2 wawancara → Hal wawancara?

Dosen Penguji


Ida Soewarni, ST., MT


3. Berita Acara Seminar Komprehensif




PROGRAM STUDI PERENCANAAN WILAYAH DAN KOTA
FAKULTAS TEKNIK SIPIL DAN PERENCANAAN
INSTITUT TEKNOLOGI NASIONAL MALANG
 Jl. Bredongas Sigus-Gus No.2, Malang-Area Timur
 Telp/Fax : (0341) 567154

**BERITA ACARA
SEMINAR KOMPREHENSIF**



Nama : Mierita Ramadea
 Nim : 1824043
 Jurusan/Prodi : Perencanaan Wilayah dan Kota
 Judul : Identifikasi Pemanfaatan Ruang yang Dipegarangi Budaya Bermukim Masyarakat Banjar Sebelum Abad 20 dan Sesudah Abad 20 di Sungai Martapura, Kota Banjarmasin, Kalimantan Selatan
 Hari/Tanggal : Kamis, 25 Agustus 2022

Dosen Penguji	Pertanyaan/Saran	Keterangan/Tanggapan	Tanda Tangan
Dr. Agung Wijaksana, ST., MT	<ol style="list-style-type: none"> 1. Perbaiki typo daftar tabel dan 2. Perbaiki format daftar pustaka 3. Pemahaman pemanfaatan ruang? 4. Pemahaman budaya bermukim? 5. Pemahaman periode? Data yang disajikan tidak sesuai dengan periode 6. Pemilihan Stakeholder/Responden 7. Penggunaan metode pengumpulan data 8. Parameter/indikator yang digunakan 9. Metode analisis yang dipakai 	<ol style="list-style-type: none"> 1. Daftar isi, daftar tabel, daftar peta, daftar gambar (hal vii) 2. Perbaiki format daftar pustaka sudah diperbaiki dan diurutkan sesuai abjad (hal 315) 3. Menurut undang-undang untuk mewujudkan struktur dan pola, dalam penelitian ini pemanfaatan ruang berupa ruang yang terbentuk dari aktivitas masyarakat. Ruang yang digunakan masyarakat termasuk ke dalam pola ruang dan untuk struktur ruang berupa sentralitas aktivitas masyarakat (hal 173) 4. Budaya yang berkembang dalam permukiman sehingga disebut dengan budaya bermukim, sehingga dapat 	





PROGRAM STUDI PERENCANAAN WILAYAH DAN KOTA
FAKULTAS TEKNIK SIPIL DAN PERENCANAAN
INSTITUT TEKNOLOGI NASIONAL MALANG
 Jl. Bredongas Sigus-Gus No.2, Malang-Area Timur
 Telp/Fax : (0341) 567154

Dosen Penguji	Pertanyaan/Saran	Keterangan/Tanggapan	Tanda Tangan
		<ol style="list-style-type: none"> diidentifikasi budaya bermukim masyarakat Kawasan Sungai Jinhah. 5. Periode merupakan kurun waktu (lingkaran masa) atau waktu berlangsung, sehingga penelitian ini memilih lingkaran masa sebelum abad 19 dan sesudah abad 19 6. Pemilihan responden berupa sejarawan Banjar karena dapat menjelaskan menjelaskan sejarah dan kebudayaan masyarakat, selanjutnya untuk di lokasi penelitian dipilih masyarakat yang mengetahui sejarah dan kebudayaan yang ada di lokasi penelitian. 7. Pengumpulan data dengan observasi untuk mengetahui penggunaan lahan, wawancara dengan sejarawan Banjar dan masyarakat di lokasi penelitian, dan kuisioner dibagikan kepada masyarakat Sungai Jinhah. Pada analisis konten memerlukan data dari hasil wawancara untuk selanjutnya dilakukan coding kata kunci dan untuk analisis triangulasi memerlukan data dari hasil wawancara dan hasil kuisioner untuk menentukan polanya. 	

 PROGRAM STUDI PERENCANAAN WILAYAH DAN KOTA FAKULTAS TEKNIK SIPIL DAN PERENCANAAN INSTITUT TEKNOLOGI NASIONAL MALANG <small>Jl. Balaokang Raya-Cibola No.13, Malang 65154, Telfax: (0341) 561754</small>			
Dosen Penguji	Pertanyaan/Saran	Keterangan/Tanggapan	Tanda Tangan
		8. Parameter/indikator menggunakan teori yang ada di dalam analisis ruang-ruang yang telah dilakukan. 9. Metode analisis yang dipakai berupa analisis deskriptif untuk menjelaskan kata kunci dari hasil coding wawancara dengan narasumber	
Ida Soewarni, ST., MT	1. Perbaikan judul "pemanfaatan ruang - budaya bermukim - masyarakat Banjar - periode" 2. Pengaruhnya seperti apa? Tidak ada bentuk pengaruh dan analisisnya 3. Stadia perkembangan 4. Apa yang dimaksud abad? 5. Apakah unsur budaya sama dengan bermukim? Lalu bagaimana komponen budaya bermukimnya? 6. Perbaikan metodologi pengumpulan data dijelaskan kedetailannya 7. Masyarakat dalam budaya bermukim ini siapa? 8. Perbaikan redaksional judul 9. Perbaikan redaksional kerangka pikir	1. Redaksional judul sudah diperbaiki (halaman pertama) 2. Penelitian ini mengidentifikasi pengaruh dari perubahan budaya bermukim berdasarkan periode waktunya, sehingga membandingkan pemanfaatan ruang yang berubah dengan analisis yang digunakan berupa analisis deskriptif. 3. Tidak dapat dilakukan stadia, hanya dapat dilihat pembahannya saja. 4. Abad merupakan sebutan waktu dalam jangka 100 tahun 5. Budaya dalam penelitian ini berupa budaya yang berkembang dalam permukiman, sehingga dapat diidentifikasi budaya bermukim masyarakat Kawasan Sungai Jangah. 6. Pendetailan metodologi pengumpulan data sudah diperbaiki (hal 27) 7. Masyarakat Kawasan Sungai Jangah khususnya masyarakat Banjar	

Scanned with CamScanner

 PROGRAM STUDI PERENCANAAN WILAYAH DAN KOTA FAKULTAS TEKNIK SIPIL DAN PERENCANAAN INSTITUT TEKNOLOGI NASIONAL MALANG <small>Jl. Balaokang Raya-Cibola No.13, Malang 65154, Telfax: (0341) 561754</small>			
Dosen Penguji	Pertanyaan/Saran	Keterangan/Tanggapan	Tanda Tangan
		dikoreksi masyarakat Banjar merupakan masyarakat asli pada lokasi penelitian. 8. Redaksional judul sudah diperbaiki (halaman pertama) 9. Kerangka pikir sudah diperbaiki (hal 8)	
Annisa Hamidah Imaduddin, ST., M.Sc	1. Kenapa harus abad-abad tersebut yang dipilih? 2. Pemanfaatan ruang seperti apa? Apakah pola, perubahan, atau yang lainnya? 3. Dasar deliniasi? 4. Pemanfaatan ruang berdasarkan timeseries 5. Abad 16-19 tahun berapa? 6. Pemanfaatan ruang harusnya mewujudkan struktur dan pola ruang	1. Pada abad-abad tersebut terjadi perubahan yang sangat berpengaruh terhadap budaya bermukim masyarakat Banjar yang dikenal dengan kebudayaan sungainya. 2. Pemanfaatan ruang yang dimaksud berupa ruang yang digunakan masyarakat dan melihat pola perubahan ruang tersebut berdasarkan periode waktunya yang awalnya permukiman masyarakat berada di tepian sungai dan kini banyak tumbuh permukiman baru pada daerah yang lebih ke darat. 3. Dasar deliniasi yang pertama berupa batas fungsional berdasarkan administrasinya yang dibatasi oleh Sungai Marapara, kedua berdasarkan batas sosial dari hasil observasi ke masyarakat yang menyatakan bahwa Sungai Jangah mengalami dua kali pemekaran sehingga masyarakat Kelurahan Surgi Muli yang berada di tepian sungai masih	

Scanned with CamScanner




PROGRAM STUDI PERENCANAAN WILAYAH DAN KOTA
 FAKULTAS TEKNIK SIPIL DAN PERENCANAAN
 INSTITUT TEKNOLOGI NASIONAL MALANG
 Jl. Balaokang Pajuaran, Cak. No. 2, Malang, Jawa Timur
 Telp/ Fax: (0341) 967151

Dosen Penguji	Pertanyaan/Saran	Keterangan/Tanggapan	Tanda Tangan
		keturunan masyarakat Sungai Jingah (hal 4) 4. Pemanfaatan ruang yang disajikan berfokus pada sebelum abad 19 dan sesudah abad 19 5. Abad 16 diawali dengan tahun 1501, sehingga abad 16-19 itu tahun 1501-1899 6. Untuk pemanfaatan ruang yang dibagi berdasarkan ruang yang digunakan masyarakat termasuk ke dalam pola ruang dan untuk struktur ruang berupa sentralitas aktivitas masyarakat (hal 173)	

Pembimbing I


 Dr. Ir. Agustina N. Hidayati, MTP

Pembimbing II


 Muhammad Reza, ST., MURP



PERHIMPUNAN PENGELOLA PENDIDIKAN UMUM DAN TEKNOLOGI NASIONAL MALANG
INSTITUT TEKNOLOGI NASIONAL MALANG
 FAKULTAS TEKNOLOGI INDUSTRI
 FAKULTAS TEKNIK SIPIL DAN PERENCANAAN
 Kampus I : Jl. Bendungan Sigura-gura No.2, Telp. (0341) 551431 (Hunting), Fax. (0341) 553015 Malang 65145
 Kampus II : Jl. Raya Karanglo, Km 2 Telp. (0341) 417636 Fax (0341) 417634 Malang

LEMBAR ACC JILID BUKU HITAM

Nama : Mierta Ramadea
 Nim : 1824043
 Jurusan/Prodi : Perencanaan Wilayah dan Kota
 Judul : Identifikasi Pemanfaatan Ruang Budaya Bermukim Masyarakat Banjar Sebelum Abad 20 dan Sesudah Abad 20 di Sungai Martapura, Kota Banjarmasin, Kalimantan Selatan

No	Hari/Tanggal	Catatan/Keterangan	Paraf
	Dr. Ir. Agustina Nurul Hidayati, MTP		
	2 Sept 2020	acc jilid	

E. TOEFL

Certificate





Certificate No: PL5000014888

SK KEMENKUMHAM No. AHU 0042155.AH.01.01 2021
 NPSN KEMENDIKBUD No. K9989745
PT. ROYAL RAYA INDONESIA

This is to certify that

MIERTA RAMADEA

has achieved the following scores on the prediction

Test Of English as a Foreign Language

Listening Comprehension	: 62
Structure and Written Expression	: 49
Reading Comprehension	: 50
Total	: 557

Test Date : December, 22nd 2021
 as administered under the auspices of Royal English, Malang, Indonesia.



Scan this code to verify



Sund Farid Lathif, MA
 Director

TOEFL is the registered trademark of Educational testing Service (ETS).
 This publication is neither endorsed nor approved by ETS.

Valid Until: December, 22nd 2023

F. Form Wawancara

• Wawancara Sejarah

FORM WAWANCARA SEJARAH

Nama :
 Umur :
 Jenis Kelamin :
 Alamat :
 Pekerjaan :
 Nomor Hp :
 Hari/Tanggal :
 Blok Survey :

A. Sejarah

1. Bagaimana awal mula terbentuknya Kota Banjarmasin/Kelurahan Sungai Jingah?

.....

2. Bagaimana awal penamaan wilayah hingga didapatkan nama yang sekarang?

.....

3. Dimana lokasi pertama yang menjadi tempat orang bermukim?

.....

4. Apa kelompok suku yang bermula bermukim?

.....

5. Apa motif migrasi yang dilakukan kelompok suku tersebut?

.....

6. Tahun berapa kelompok tersebut mulai tinggal disini?

.....
.....

7. Apa motif kelompok suku tersebut memilih lokasi tersebut?

.....
.....

8. Apakah dengan adanya lokasi bermukim tersebut menjadi terbentuknya kelompok-kelompok permukiman lainnya? Apabila ada dimana saja?

.....
.....

9. Bagaimana pola pembangunan kelompok permukiman tersebut?

.....
.....

B. Lokasi Kampung

1. Berapa jarak bangunan rumah dari sungai?

.....
.....

2. Berapa jarak bangunan rumah dari jalur transportasi?

.....
.....

3. Berapa jarak antar rumah?

.....
.....

4. Berapa jarak rumah dari lahan pekerjaan?

.....
.....

5. Apakah ada lokasi khusus disini?

-
-
6. Apakah ada pembagian distrik disini, apakah ada dasar pembagian distrik tersebut seperti karakteristik permukiman?
-
-

C. Perumahan Penduduk

1. Sebelum terbentuknya permukiman penduduk, apa pemanfaatan ruang dilokasi tersebut?
-
-

2. Apakah ada perubahan pemanfaatan ruang dalam periode tertentu sebelum menjadi perumahan penduduk?
-
-

3. Bagaimana kriteria perumahan penduduk?
-
-

4. Bagaimana bentuk dan karakteristik rumah disini?
-
-

5. Apa ornamen rumah yang digunakan perumahan penduduk disini?
-
-

6. Apa bentuk dan jenis atap perumahan penduduk disini?
-
-

7. Berapa tinggi bangunan rumah disini?

.....
.....

8. Berapa luas rata-rata luas halaman rumah?

.....
.....

9. Apakah ada pembagian dalam pembangunan rumah? Seperti ada ruang khusus dalam melaksanakan aktivitas atau kegiatan tertentu pada setiap sudut ruangnya?

.....
.....

10. Apa jenis bahan baku yang digunakan dalam pembuatan rumah? Dan dimana lokasi mendapatkan bahan baku tersebut?

.....
.....

11. Apakah bahan baku tersebut masih digunakan sampai saat ini?

.....
.....

D. Jalur Persinggahan

1. Dimana lokasi persinggahan masyarakat?

.....
.....

2. Apa jenis alur persinggahan yang digunakan masyarakat?

.....
.....

3. Bagaimana rute tujuan persinggahan yang digunakan masyarakat?

.....
.....

4. Apa alat transportasi yang sering digunakan masyarakat?

.....
.....
Sejarah Kondisi Masyarakat

A. Lahan Pekerjaan

1. Apa jenis lahan pekerjaan masyarakat?
.....
.....

2. Dimana lokasi lahan pekerjaan masyarakat?
.....
.....

B. Asal Usul Masyarakat

1. Apa jenis suku yang ada?
.....
.....

2. Apa jenis pekerjaan masyarakat?
.....
.....

3. Tahun berapa suku tersebut mulai bermukim?
.....
.....

C. Kepercayaan

1. Apa jenis kepercayaan suku tersebut sebelum beragama islam?
.....
.....

2. Apakah ada tokoh yang memimpin dan pengikutnya?
.....
.....

3. Apa nama kelompok tersebut?

.....
.....

4. Apa jenis kegiatan yang dilakukan oleh kelompok tersebut?

.....
.....

5. Apakah ada ruang lingkup kegiatan kelompok tersebut?

.....
.....

6. Tata cara dan kebutuhan dalam pelaksanaan

.....
.....

D. Pekerjaan Penduduk

1. Apa jenis pekerjaan penduduk?

.....
.....

2. Dimana lokasi jenis pekerjaan penduduk?

.....
.....

3. Apa jenis peralatan pekerjaan penduduk?

.....
.....

E. Tokoh Masyarakat

1. Apakah ada jenis jabatan tokoh masyarakat?

.....
.....

2. Apakah peran tokoh masyarakat?

.....
.....

3. Bagaimana pola pemanfaatan ruang yang ada saat ini?

.....
.....

4. Apakah pembangunan permukiman saat ini tetap dipengaruhi budaya bermukim masyarakat Banjar?

.....
.....

- **Wawancara Kebudayaan**

WAWANCARA KEBUDAYAAN

Nama :
Umur :
Jenis Kelamin :
Alamat :
Pekerjaan :
Nomor Hp :
Hari/Tanggal :
Blok Survey :

 **Sistem Religi**

A. Kepercayaan Terhadap ke-Tuhanan

1. Apa Kepercayaan yang dianut Masyarakat Banjar?

.....
.....

2. Sejak kapan masyarakat Banjar menganut kepercayaan tersebut?

.....
.....

3. Sebelum menganut kepercayaan tersebut apa yang kepercayaan Masyarakat Banjar?

.....
.....

4. Apakah ada waktu tertentu dalam menentukan kegiatan kepercayaan?

.....
.....

5. Apa sebutan nama untuk waktu pelaksanaan kegiatan kepercayaan tersebut?

.....

 6. Dimana lokasi dalam menyelenggarakan rutinitas kegiatan kepercayaan?

.....

 7. Apa alasan kegiatan tersebut dilakukan pada waktu tertentu?
 (merujuk kepada sebab akibat)

.....

 8. Apakah ada ruang khusus yang digunakan dalam penyelenggaraan kegiatan tersebut?

B. Upacara Kematian

1. Apakah terdapat upacara kematian pada masyarakat Banjar?

Sistem Pengetahuan

A. Terhadap Alam dan Kepercayaan

- Bencana Alam
- Tanda-tanda Alam
- Meninggal karena tenggelam
- Meninggal karena disambar buaya

1. Apakah ada kepercayaan masyarakat Banjar tentang kepercayaan tersebut?

2. Bagaimana tanda-tanda tentang kepercayaan tersebut?

-
-
3. Siapa saja yang mempercayai kepercayaan tersebut?
-
-

4. Kapan kepercayaan tersebut dapat dirasakan?
-
-

5. Dimana kepercayaan tersebut dapat dilihat?
-
-

B. Terhadap Alam dan Cara Bertempat Tinggal

1. Apakah ada sistem pengetahuan dalam cara bertempat tinggal di darat ataupun di air?
-
-

2. Apakah ada hirarki dalam cara bertempat tinggal?
-
-

3. Bagaimana sistem orientasi dalam cara bertempat tinggal?
-
-

4. Apakah ada aturan khusus dalam cara bertempat tinggal?
-
-

C. Terhadap Alam dan Tumbuhan

1. Apakah ada tumbuhan yang terdapat di sini? Seperti tanaman konsumsi atau tanaman obat-obatan?

-
-
2. Dimana saja dapat ditemukan tumbuhan tersebut?
-
-

D. Terhadap Alam dan Binatang

1. Apakah ada binatang yang sering terdapat di sini? Seperti binatang peliharaan atau binatang hasil berburu?
-
-

2. Dimana saja dapat ditemukan binatang tersebut?
-
-

E. Terhadap Alam dan Pengobatan Tradisional

1. Apakah ada tata cara dalam pemijatan?
-
-

F. Terhadap Alam dan Musim yang Baik

1. Apakah ada sistem pengetahuan dalam menentukan musim yang baik?
-
-

G. Terhadap Alam dan Ilmu Gaib/Jimat

1. Apakah masyarakat Banjar memiliki ilmu gaib atau jimat yang dapat dipercaya?
-
-

H. Terhadap Manusia dan Perilaku

1. Apakah ada hal yang dilarang seperti pamali?

-
-
2. Apakah ada hal yang dilarang seperti kepuhunan?
-
-

3. Apakah ada hal yang dilarang seperti kepidaraan?
-
-

4. Apakah ada hal seperti ilmu kebatinan?
-
-

I. Terhadap Manusia dan Kemampuan Spritual

1. Apakah ada makna mimpi yang mayoritas masyarakat ketahui?
-
-

✚ Sistem Peralatan Hidup dan Teknologi

A. Perumahan Penduduk

1. Apakah ada budaya dalam sistem pembuatan rumah?
-
-

2. Ada berapa bangunan yang dibangun biasanya pada sistem pembuatan rumah?
-
-

B. Peralatan Transportasi

1. Apa jenis alat transportasi yang digunakan?
-
-

2. Apa jenis bahan baku pembuatan alat transportasi tersebut?

.....
.....
3. Apakah ada rute alat transportasi sungai tersebut?
.....
.....

C. Peralatan Rumah Tangga

1. Apakah ada alat rumah tangga khas masyarakat Banjar?
.....
.....

D. Jenis Obat-Obatan

1. Apakah ada jenis obat-obatan yang berasal dari tumbuhan sekitar rumah?
.....
.....

Organisasi Sosial

A. Tokoh Masyarakat

1. Apakah ada tokoh agama/tokoh masyarakat yang dihormati masyarakat disini?
.....
.....

B. Kelompok Masyarakat Budaya

• Forum Organisasi Kebudayaan

1. Apakah ada forum organisasi kebudayaan disini?
.....
.....

2. Apakah ada ruang yang digunakan forum organisasi kebudayaan tersebut?
.....
.....

- **Kelompok Kearifan Lokal**

1. Apa nama kelompok pengembang kain sasirangan disini?

.....
.....

2. Sudah berapa lama kelompok tersebut berdiri?

.....
.....

3. Apakah ada ruang yang digunakan kelompok tersebut?

.....
.....

C. Sistem Perkawinan

1. Apa saja tahapan pra-pernikahan?

.....
.....

2. Apakah ada acara adat pernikahan yang masih bertahan?

.....
.....

3. Apakah ada acara adat pernikahan yang sudah tidak dilaksanakan lagi?

.....
.....

4. Apakah ada persyaratan adat yang dilakukan dalam upacara perkawinan?

.....
.....

D. Sistem Kekerabatan

1. Apakah ada tingkatan dalam masyarakat Banjar

.....
.....

2. Apa jenis sistem keturunan yang dianut masyarakat Banjar?

.....
.....

3. Apa ada penyebutan khusus dalam sistem kekerabatan masyarakat Banjar?

.....
.....

E. Sistem Kelompok Permukiman

1. Bagaimana karakteristik permukiman disini?

.....
.....

2. Bagaimana pola kelompok permukiman? Mengelompok mengikuti arah sungai atau berpencar mengikuti arah sungai?

.....
.....

3. Berapa kira-kira jarak antar rumah?

.....
.....

4. Apakah ada aturan dalam menentukan jarak antar rumah?

.....
.....

5. Apakah ada ruang yang menyatukan masyarakat?

.....
.....

6. Apa alasan masyarakat menggunakan ruang tersebut?

.....
.....

Sistem Mata Pencaharian Hidup

1. Apa jenis mayoritas mata pencaharian masyarakat yang ada disini? Apakah masih ada masyarakat yang mata pencahariannya berladang? Apa jenis ladangnya dan dimana lokasi tersebut?

.....
.....

2. Apakah masih ada masyarakat yang mata pencahariannya berladang? Apa jenis peternakannya dan dimana lokasi tersebut?

.....
.....

3. Untuk masyarakat yang bekerja dibidang perikanan, apakah mereka memiliki tambak atau hanya mengambil secara bebas disungai?

.....
.....

4. Pada masyarakat yang bekerja dibidang perdagangan, apakah mereka bekerja dipasar atau dirumah?

.....
.....

5. Apakah ada masyarakat yang berjualan dipasar terapung?

.....
.....

 **Bahasa**

1. Bahasa yang digunakan masyarakat selain bahasa Banjar?

.....
.....

2. Apakah ada dialek yang digunakan?

.....
.....

 **Kesenian**

1. Apakah ada kesenian yang menjadi ciri khas masyarakat Banjar disini?

.....
.....

2. Mengapa kesenian tersebut menjadi ciri khas masyarakat Banjar disini?

.....
.....

3. Apakah terdapat ruang khusus yang digunakan sebagai kegiatan kesenian?

.....
.....

Wawancara Pola Pemanfaatan Ruang

1. Apakah ada kawasan lindung? Jika ada dimana dan apa jenisnya?

.....
.....

2. Dimana lokasi kegiatan budaya disini? Apa jenis kegiatan tersebut?

.....
.....

3. Dimana lokasi kegiatan kesenian disini? Apa jenis kegiatan tersebut?

.....
.....

4. Apa jenis transportasi sungai yang ada dikalangan masyarakat?

.....
.....

5. Dimana lokasi kegiatan sosial disini? Apa jenis kegiatan tersebut?

.....
.....

6. Dimana lokasi kegiatan keagamaan disini? Apa jenis kegiatan tersebut?

.....
.....

7. Dimana saja lokasi kegiatan pendidikan?

.....
.....

8. Dimana lokasi kegiatan mata pencaharian sebagian besar masyarakat?

.....
.....

9. Pada perkembangan kota saat ini apakah ada budaya masyarakat yang masih bertahan sampai sekarang? Jika ada budaya apa saja?

.....
.....

10. Apa saja budaya masyarakat Banjar yang sudah menghilang?

.....
.....

11. Apa alasan budaya tersebut sudah menghilang?

.....
.....

12. Apakah ada jangka waktu hilangnya budaya tersebut?

.....
.....

13. Dengan hilangnya budaya tersebut apakah ada pengaruh ke masyarakat Banjar sendiri?

.....
.....

14. Dengan adanya budaya dalam bermukim masyarakat Banjar, apakah ada pengaruh kedalam pemanfaatan ruang?

.....

.....

G. Kuisisioner

KUISISIONER PENELITIAN

A. Petunjuk Pengisian

Kuisisioner penelitian yang berjudul “Pemanfaatan Ruang yang Dipengaruhi oleh Budaya Bermukim Masyarakat Banjar di Sungai Martapura Kota Banjarmasin” bertujuan untuk melakukan identifikasi pengaruh budaya bermukim terhadap pemanfaatan ruang di Sungai Martapura tepatnya di Kelurahan Sungai Jingah. Silahkan Bapak/Ibu memilih jawaban yang paling sesuai dengan persepsi Bapak/Ibu dan sertakan alasan pemilihan jawaban tersebut.

B. Identitas Responden

Nama :
 Umur :
 Jenis Kelamin :
 Alamat :
 Pekerjaan :
 Nomor Hp :
 Hari/Tanggal :

C. Daftar Pertanyaan

Pertanyaan-pertanyaan dibawah ini ditujukan untuk mengetahui budaya bermukim masyarakat Banjar. Adapun budaya bermukim yang akan diteliti dibagi menjadi 7 unsur adalah sebagai berikut.

➤ Pengaruh Bahasa dalam Budaya Bermukim Masyarakat Banjar di Sungai Martapura terhadap Pemanfaatan Ruang

1. Apakah dalam aktivitas sehari-hari masyarakat menggunakan bahasa banjar?

a. Ya

b. Tidak,.....

2. Apakah masyarakat lebih dominan menggunakan bahasa banjar dibandingkan bahasa indonesia?
 3. Apakah ada bahasa daerah yang diterapkan pada kegiatan pendidikan?
 - a. Tidak ada
 - b. Ada,.....
 4. Apakah ciri khas bahasa banjar yang digunakan pada masyarakat Sungai Jingah?
 - a. Tidak ada
 - b. Ada,.....
 5. Apakah ada ruang-ruang tertentu menggunakan bahasa Banjar?
 - a. Ya
 - b. Tidak,.....
 6. Apakah ada perbedaan bahasa yang digunakan pada lingkungan perumahan dengan kawasan perdagangan seperti pasar?
 - a. Tidak ada
 - b. Ada,.....
 7. Apakah ada perbedaan dalam bahasa lisan terhadap orang tua, atau dengan orang dengan status sosial tertentu?
 - a. Tidak ada
 - b. Ada,.....
 8. Dalam sebuah keluarga besar apakah ada istilah menyapa terhadap anggota keluarga lainnya?
 - a. Tidak ada
 - b. Ada,.....
 9. Dalam sebuah keluarga besar apakah ada istilah menyebut terhadap anggota keluarga lainnya?
 - a. Tidak ada
 - b. Ada,.....
 10. Apakah bahasa lisan yang diucapkan sehari-hari berbeda dengan bahasa dalam kegiatan keagamaan, bahasa untuk menceritakan dongeng?
 - a. Ya
 - b. Tidak,.....
- **Pengaruh Sistem Religi dalam Budaya Bermukim Masyarakat Banjar di Sungai Martapura terhadap Pemanfaatan Ruang**

1. Apakah anda mengetahui sejak kapan masyarakat Banjar menganut agama Islam?
 - a. Ya
 - b. Tidak,.....
 2. Apakah anda mengetahui sejarah awal masyarakat Banjar menganut agama Islam?
 - a. Ya
 - b. Tidak,.....
 3. Dengan mayoritasnya masyarakat Banjar yang beragama Islam, apakah mempengaruhi terhadap budaya Banjar?
 - a. Ya
 - b. Tidak,.....
 4. Apakah ada lokasi khusus/tempat berkumpul dalam kegiatan keagamaan?
 - a. Tidak ada
 - b. Ada,.....
 5. Apakah ada kebiasaan memakai benda gaib atau jimat? Untuk maksud apa benda ini dipakai?
 - a. Tidak ada
 - b. Ada,.....
- **Pengaruh Sistem Pengetahuan dalam Budaya Bermukim Masyarakat Banjar di Sungai Martapura terhadap Pemanfaatan Ruang**
1. Apakah anda merupakan penduduk asli daerah ini, jika bukan dari mana asal anda?
 - a. Ya
 - b. Tidak,
 2. Jika iya, mengapa anda memilih tinggal di Sungai Martapura?
 - a. Sejak lahir sudah tinggal disini
 - b. Ketidakterersediaan lahan
 - c. Harga lahan mahal
 - d. Dekat dengan tempat kerja
 3. Sudah berapa lama saudara tinggal di daerah ini?
 - a. 1-10 Tahun
 - b. 11-20 Tahun
 - c. 21- 30 Tahun
 - d. > 30 Tahun
 4. Seberapa penting Sungai Martapura bagi anda?

- a. Penting d. Tidak Penting
5. Apa saja kegunaan Sungai Martapura bagi anda?
- a. Lokasi tempat hunian b. Sarana transportasi
c. Lokasi mata pencaharian d. Lainnya,.....
6. Apakah ada unsur adat istiadat dalam menentukan lokasi rumah, jika ada dalam bentuk apa?
- a. Tidak ada b. Ada,.....
7. Apakah ada aturan dalam peletakan orientasi rumah?
- b. Tidak ada b. Ada,.....
8. Apakah ada tanda-tanda alam yang ada di lingkungan sekitar?
- a. Tidak ada b. Ada,.....
9. Apakah masyarakat mengenal musim hujan dan musim kemarau, apabila ada pada bulan apa saja?
- a. Ya , b. Tidak
10. Berapa bulan masing-masing musim dalam setahun?
- a. 4-6 bulan b. 6 bulan
b. >6 bulan d. Lainnya,.....
11. Apakah ada pengaruh dari musim hujan dan musim kemarau?
- a. Tidak ada b. Ada,.....
12. Apakah terdapat tumbuh-tumbuhan disekitar tempat tinggal, jika ada apa jenisnya?
- a. Tidak ada b. Ada,.....
13. Apa kegunaan tumbuh-tumbuhan tersebut untuk kehidupan sehari-hari?
- a. Tanaman Obat b. Tanaman Konsumsi
b. Tidak ada d. Lainnya,.....
14. Apakah ada pengobatan tradisional seperti pemijatan yang sering dilakukan oleh masyarakat?

6. Apakah ada tahapan pra pernikahan yang harus dipenuhi?
 - a. Tidak ada
 - b. Ada,.....
7. Dalam melakukan pernikahan apakah ada persyaratan-persyaratan yang harus dipenuhi?
 - a. Tidak ada
 - b. Ada,.....
8. Dalam sistem perkawinan apakah terdapat alat-alat khusus yang digunakan?
 - a. Tidak ada
 - b. Ada,.....
9. Dimana lokasi organisasi sosial seperti sistem perkawinan dilakukan?
 - a. Dirumah penyelenggara
 - b. Lapangan
 - b. Digungung
 - d. Lainnya,.....
10. Apakah ada pengaruh organisasi social terhadap mata pencaharian masyarakat?
 - a. Tidak ada
 - b. Ada,.....
11. Apakah ada saudara yang tinggal berdekatan, kalau ada dimana dan berapa jumlahnya?
 - a. Tidak
 - b. Ada,.....
12. Apakah terdapat ruang khusus berkumpul dengan kerabat, kalau ada dimana dan bernama apa?
 - a. Tidak ada
 - b. Ada.....,.....
13. Dalam sebuah keluarga besar apakah ada hirarki kekerabatan?
 - a. Tidak ada
 - b. Ada,.....
14. Ada berapa keluarga menghuni dalam setiap rumah?
 - a. 1 Keluarga
 - b. 2 Keluarga
 - b. >2 Keluarga
 - d. Lainnya,.....
15. Dalam setiap rumah apakah ada pemisah tempat tidur berdasarkan jenis kelamin, umur, dan sebagainya?

5. Apakah ada peralatan rumah tangga khusus suku banjar, jika ada apa jenisnya?
 - a. Tidak ada
 - b. Ada,.....
6. Apakah masih ada peralatan perang khusus suku banjar yang masih digunakan, jika ada apa jenisnya?
 - a. Tidak ada
 - b. Ada,.....
7. Apa transportasi yang anda gunakan dalam kegiatan sehari hari?
 - a. Motor
 - b. Mobil
 - c. Kapal
 - d. Jukung/Klotok
8. Apakah anda memiliki transportasi sungai, jika ada dimana anda menyandarkannya?
 - a. Ada, lanting
 - b. Ada, tambatan
 - c. Ada, disamping rumah
 - d. Tidak ada
9. Seberapa sering anda menggunakan transportasi sungai?
 - a. Cukup Sering
 - b. Sering
 - c. Sangat Sering
 - d. Lainnya,.....
10. Apakah anda membuat transportasi sungai?
 - a. Ya,
 - b. Tidak
11. Dimana anda mendapatkan bahan baku membuat transportasi sungai tersebut?
 - a. Diluar kota
 - b. Diluar kecamatan ini
 - c. Didalam kecamatan ini
 - d. Disekitar sini
12. Apakah ada senjata untuk melindungi diri?
 - a. Tidak ada
 - b. Ada,.....
13. Dimana anda mendapatkan senjata tersebut?
 - a. Diluar kota
 - b. Diluar kecamatan ini
 - c. Didalam kecamatan ini
 - d. Disekitar sini

14. Apabila anda membuat sendiri, dimana anda mendapatkan bahan baku tersebut dan apa jenisnya?
 - a. Diluar kota
 - b. Diluar kecamatan ini
 - b. Didalam kecamatan ini
 - d. Lainnya,.....
15. Pada mata pencaharian bertani apakah ada alat khusus yang digunakan? Jika ada apa jenisnya dan bahan baku alat tersebut?
 - a. Tidak ada
 - b. Ada,.....
16. Pada mata pencaharian beternak apakah ada alat khusus yang digunakan? Jika ada apa jenisnya dan bahan baku alat tersebut?
 - a. Tidak ada
 - b. Ada,.....
17. Pada mata pencaharian berkebun apakah ada alat khusus yang digunakan? Jika ada apa jenisnya dan bahan baku alat tersebut?
 - a. Tidak ada
 - b. Ada,.....
18. Pada mata pencaharian berburu apakah ada alat khusus yang digunakan? Jika ada apa jenisnya dan bahan baku alat tersebut?
 - a. Tidak ada
 - b. Ada,.....
19. Pada mata pencaharian nelayan apakah ada alat khusus yang digunakan? Jika ada apa jenisnya dan bahan baku alat tersebut?
 - a. Tidak ada
 - b. Ada,.....
20. Dalam sistem pembuatan rumah apakah ada jenis dinding, atap, lantai, dan tiang dasar yang digunakan?
 - a. Tidak ada
 - b. Ada,.....
21. Dimana lokasi anda mendapatkan bahan baku tersebut?
 - a. Diluar kota
 - b. Diluar kecamatan ini
 - b. Didalam kecamatan ini
 - d. Disekitar sini
22. Dalam kegiatan organisasi sosial seperti perkawinan apakah ada alat-alat khusus yang digunakan?
 - a. Tidak ada
 - b. Ada,.....

23. Apabila ada apa jenisnya dan dimana lokasi mendapatkan alat-alat tersebut?
- | | |
|--------------------------|-------------------------|
| a. Diluar kota | b. Diluar kecamatan ini |
| b. Didalam kecamatan ini | d. Lainnya,..... |

D. Pengaruh Sistem Mata Pencaharian Hidup dalam Budaya Bermukim Masyarakat Banjar di Sungai Martapura terhadap Pemanfaatan Ruang

1. Dengan berkembangnya sistem pengetahuan masyarakat, apakah ada pengaruh terhadap sistem mata pencaharian masyarakat?

a. Tidak ada	b. Ada,.....
--------------	--------------
2. Apakah ada masyarakat setempat yang memiliki mata pencaharian yang bersumber dari budaya setempat?

a. Tidak ada	b. Ada,.....
--------------	--------------
3. Apakah ada mata pencaharian yang menjadi karakter budaya masyarakat?

a. Tidak ada	b. Ada,.....
--------------	--------------
4. Apakah ada alasan mengapa mata pencaharian tersebut dilakukan?

a. Tidak ada	b. Ada,.....
--------------	--------------
5. Apakah anda mengetahui sejak kapan mata pencaharian ini menjadi karakter budaya masyarakat?

a. Ya,	b. Tidak
--------	----------
6. Apakah ada jenis mata pencaharian yang sudah tidak dilakukan masyarakat?

a. Tidak ada	b. Ada,.....
--------------	--------------
7. Dimana lokasi bekerja anda?

a. Diluar kota	b. Diluar kecamatan ini
b. Didalam kecamatan ini	d. Disekitar sini
8. Apakah mata pencaharian anda dilakukan setiap hari?

a. Ya,	b. Tidak
--------	----------

9. Apakah ada mata pencaharian yang dipengaruhi oleh organisasi sosial seperti sistem perkawinan?
 - a. Tidak ada
 - b. Ada,.....
 10. Pada sistem mata pencaharian bertani, apakah masih ada lahan pertanian di lingkungan Kelurahan Sungai Jingah? Jika ada dimana lokasi dan jenis pertanian tersebut?
 - a. Tidak ada
 - b. Ada,.....
 11. Pada sistem mata pencaharian beternak, apakah ada berbagai jenis ternak dan dimana lokasi peternakan di lingkungan Kelurahan Sungai Jingah?
 - a. Tidak ada
 - b. Ada,.....
 12. Pada sistem mata pencaharian berkebun, apakah ada berbagai jenis kebun dan dimana lahan berkebun di lingkungan Kelurahan Sungai Jingah?
 - a. Tidak ada
 - b. Ada,.....
 13. Pada sistem mata pencaharian berburu, apakah ada berbagai jenis hewan buruan dan dimana lokasi berburu di lingkungan Kelurahan Sungai Jingah?
 - a. Tidak ada
 - b. Ada,.....
 14. Pada sistem mata pencaharian nelayan, apakah ada cara khas masyarakat menangkap ikan? Jika ada, apa jenis ikannya dan dimana tambak ikan di lingkungan Kelurahan Sungai Jingah?
 - a. Tidak ada
 - b. Ada,.....
- **Pengaruh Kesenian dalam Budaya Bermukim Masyarakat Banjar di Sungai Martapura terhadap Pemanfaatan Ruang**
1. Apakah dari sekian banyak kesenian Banjar ada yang dilakukan di Sungai Jingah?
 - a. Tidak ada
 - b. Ada,.....
 2. Apakah ada partisipan khusus dalam kegiatan kesenian?

Lembar Persembahan

Ucapan syukur dan terima kasih atas semangat dan dukungan kalian semua, penelitian ini saya persembahkan untuk kedua orang tua, keluarga, sanak saudara, teman-teman terdekat saya sekaligus untuk Planogrownic 2018



Pelan-Pelan, istirahat tapi jangan berhenti. -unknown

Identifikasi Pemanfaatan Ruang Budaya Bermukim Masyarakat Banjar Sebelum Abad 20 dan Sesudah Abad 20 Di Sungai Martapura, Kota Banjarmasin, Kalimantan Selatan

by Mierta Ramadea

Submission date: 06-Sep-2022 12:04PM (UTC+0700)

Submission ID: 1893471604

File name: PLAGIASI_1824043_MIERTA_RAMADEA_-_Mierta_Ramadea.pdf (21.57M)

Word count: 53875

Character count: 345978

Identifikasi Pemanfaatan Ruang Budaya Bermukim Masyarakat Banjar Sebelum Abad 20 dan Sesudah Abad 20 Di Sungai Martapura, Kota Banjarmasin, Kalimantan Selatan

ORIGINALITY REPORT

2%	2%	0%	0%
SIMILARITY INDEX	INTERNET SOURCES	PUBLICATIONS	STUDENT PAPERS

PRIMARY SOURCES

1	eprints.itn.ac.id Internet Source	2%
----------	---	-----------

Exclude quotes Off
Exclude bibliography Off

Exclude matches < 2%